

## OBSAH

Stanoviště pohledů

Regulace výškového uspořádání – legenda

Regulace výškového uspořádání

Panoramatické fotografie

# **Příloha č. 1 textové části**

## **Panoramata a veduty**

Územní plán hlavního města Prahy  
(Metropolitní plán)

/

Institut plánování a rozvoje hlavního města Prahy  
Kancelář metropolitního plánu  
Vyšehradská 57, 128 00 Praha 2  
<[www.iprpraha.cz/metropolitniplan](http://www.iprpraha.cz/metropolitniplan)>

© IPR Praha 2026

ZADAVATEL

Hlavní město Praha  
Mariánské náměstí 2, 110 01 Praha 1  
doc. MUDr. Bohuslav Svoboda, CSc. (primátor města)

POŘIZOVATEL

Magistrát hlavního města Prahy  
Odbor územního rozvoje  
Jungmannova 35, 110 00 Praha 1  
Ing. arch. Filip Foglar (ředitel odboru)

PROJEKTANT

Institut plánování a rozvoje hlavního města Prahy  
Vyšehradská 57, 128 00 Praha 2  
Mgr. Ondřej Boháč (ředitel)

IPR / SRM / KMP

AUTORSKÝ TÝM METROPOLITNÍHO PLÁNU

Ing. arch. Michal Leňo (vedoucí Kanceláře metropolitního plánování)

prof. Ing. arch. Roman Koucký  
RNDr. Martin Kubeš (krajina)  
Ing. Jan Špilar (doprava)  
Ing. Petr Hrdlička (městské inženýrství)

Ing. arch. Martin Bukovský / Ing. arch. Jiří Deyl / Ing. arch. Alena Dvořáková  
Ing. Michaela Hanzlová / Ing. arch. Tereza Kenížová / Ing. arch. Petr Kočíčka  
Ing. arch. Kristián Krajňák / Ing. arch. Ivana Kúsková / Eliška Pilná, AADipl  
Ing. arch. Hana Procházková / Ing. arch. Daniel Volek

ve spolupráci s ostatními kanceláři IPR Praha

## Stanoviště pohledů

MÍSTO		ZEMĚPISNÁ ŠÍŘKA	ZEMĚPISNÁ DÉLKA	ÚHEL ZÁBĚRU	OHNISKO	
		souřadnice Y	souřadnice X			
ZÁKLADNÍ PANORAMATA						
1.01	Pohled z Baziliky sv. Petra a Pavla na Vyšehradě	50° 3' 52,380" N -1 045 501,52	14° 25' 3,173" E -743 419,96	147°	50 mm	
1.02	Pohled z Katedrály sv. Víta	50° 5' 26,430" N -1 042 456,74	14° 24' 1,874" E -744 230,69	129°	50 mm	
1.03	Pohled ze střechy Národního památníku na Vítkově	50° 5' 18,528" N -1 043 177,06	14° 26' 58,509" E -740 785,80	144°	50 mm	
2.01	Pohled z Letenských sadů od Letenského zámku	50° 5' 45,480" N -1 042 126,98	14° 25' 35,272" E -742 311,46	104°	50 mm	
2.02	Pohled z věže Husova sboru na Vinohradech	50° 4' 27,283" N -1 044 737,27	14° 26' 55,452" E -741 061,27	166°	50 mm	
2.03	Pohled z parku Sacré Coeur	50° 4' 23,914" N -1 044 361,93	14° 23' 58,885" E -744 553,40	65°	135 mm	
POHLEDY NA MĚSTO						
3.01	Pohled z Petřínské rozhledny	50° 5' 0,730" N -1 043 190,05	14° 23' 42,273" E -744 725,14	143°	50 mm	shodné s regulačním výkresem dle čl. 101 (2)
3.02	Pohled z kupole Národního muzea	50° 4' 44,717" N -1 044 027,78	14° 25' 50,437" E -742 268,56	254°	50 mm	
3.03	Pohled z věže Staroměstské radnice	50° 5' 13,225" N -1 043 057,97	14° 25' 14,530" E -742 855,70	360°	50 mm	
4.01	Pohled od restauračního pavilonu Praha–Expo 58	50° 5' 46,253" N -1 042 138,70	14° 25' 48,346" E -742 050,79	158°	50 mm	
4.02	Pohled z Letenských sadů od metronomu	50° 5' 40,979" N -1 042 162,16	14° 24' 57,417" E -743 075,74	100°	50 mm	
4.03	Pohled z barbakánu Pražského hradu	50° 5' 30,227" N -1 042 393,02	14° 24' 21,210" E -743 833,94	126°	50 mm	
4.04	Pohled z rampy Pražského hradu	50° 5' 20,680" N -1 042 613,44	14° 23' 54,774" E -744 394,76	76°	50 mm	shodné s regulačním výkresem dle čl. 101 (2)
4.05	Pohled od Strahovského kláštera	50° 5' 12,569" N -1 042 780,82	14° 23' 25,012" E -745 015,05	74°	50 mm	
4.06	Pohled z Petřínských sadů	50° 4' 58,838" N -1 043 273,87	14° 23' 51,812" E -744 545,29	101°	50 mm	
4.07	Pohled z vyhlídky na schodišti z Vyšehradu	50° 3' 54,489" N -1 045 425,77	14° 24' 59,034" E -743 492,61	130°	35 mm	
4.08	Pohled z jižního bastionu hradeb Vyšehradu	50° 3' 45,198" N -1 045 749,77	14° 25' 13,658" E -743 243,64	120°	50 mm	
4.09	Pohled z východních hradeb Vyšehradu	50° 3' 49,640" N -1 045 636,29	14° 25' 21,947" E -743 061,62	140°	50 mm	
4.10	Pohled ze severního bastionu hradeb Vyšehradu	50° 3' 55,505" N -1 045 437,09	14° 25' 14,684" E -743 180,02	147°	50 mm	
4.11	Pohled z jižního předpolí Nuselského mostu	50° 3' 52,139" N -1 045 633,21	14° 25' 49,035" E -742 517,43	86°	50 mm	
4.12	Pohled ze severního předpolí Nuselského mostu	50° 4' 4,762" N -1 045 245,45	14° 25' 48,518" E -742 474,49	128°	50 mm	
4.13	Pohled z Riegrových sadů	50° 4' 46,845" N -1 044 055,65	14° 26' 24,796" E -741 582,89	35°	93 mm	
4.14	Pohled z Vyšehradu (z hradeb nad Cihelnou bránou)	50° 3' 55,031" N -1 045 439,53	14° 25' 10,227" E -743 269,81	110°	50 mm	

VEDUTY K OCHRANĚ						
5.01	Pohled ze Štefánikova mostu	50° 5' 39,243" N	14° 25' 36,573" E	91°	50 mm	
		-1 042 321,37	-742 312,09			
5.02	Pohled z Čechova mostu	50° 5' 34,697" N	14° 25' 1,147" E	93°	50 mm	
		-1 042 364,54	-743 028,76			
5.03	Pohled z Mánesova mostu proti proudu	50° 5' 22,736" N	14° 24' 41,631" E	82°	50 mm	
		-1 042 677,68	-743 463,45			
5.04	Pohled z Karlova mostu po proudu	50° 5' 11,557" N	14° 24' 40,458" E	157°	50 mm	
		-1 043 016,65	-743 533,68			
5.05	Pohled z Karlova mostu proti proudu	50° 5' 11,841" N	14° 24' 35,718" E	82°	50 mm	
		-1 042 995,10	-743 625,80			
5.06	Pohled z Křižovnického náměstí	50° 5' 10,761" N	14° 24' 48,791" E	54°	70 mm	
		-1 043 063,61	-743 372,94			
5.07	Pohled ze Smetanova nábřeží	50° 5' 0,146" N	14° 24' 47,228" E	90°	88 mm	
		-1 043 384,27	-743 448,45			
5.08	Pohled z mostu Legíí po proudu	50° 4' 53,052" N	14° 24' 38,534" E	65°	50 mm	
		-1 043 577,78	-743 649,57			
5.09	Pohled z mostu Legíí proti proudu	50° 4' 52,549" N	14° 24' 38,382" E	85°	50 mm	
		-1 043 592,77	-743 654,68			
5.10	Pohled z Jiráskova mostu po proudu	50° 4' 32,321" N	14° 24' 40,592" E	61°	55 mm	
		-1 044 217,86	-743 696,43			
5.11	Pohled z Palackého mostu po proudu	50° 4' 22,420" N	14° 24' 42,877" E	89°	55 mm	
		-1 044 527,07	-743 693,18			
5.12	Pohled z Palackého mostu proti proudu	50° 4' 21,457" N	14° 24' 37,993" E	83°	55 mm	
		-1 044 543,31	-743 793,44			
5.13	Pohled z železničního mostu po proudu	50° 4' 1,307" N	14° 24' 49,010" E	84°	50 mm	
		-1 045 189,88	-743 661,36			
5.14	Pohled ze Štefánikova mostu po proudu	50° 5' 41,415" N	14° 25' 37,211" E	74°	50 mm	
		-1 042 256,63	-742 290,39			
5.15	Pohled ze Štvanické lávky po proudu	50° 5' 51,097" N	14° 26' 45,153" E	88°	70 mm	
		-1 042 144,09	-740 911,98			



Hranice Památkové rezervace v hl. m. Praze



Ochranné pásmo památkové rezervace



Vzdálený horizont



Horizont ve vzdálenosti 5 km



Horizont ve vzdálenosti 4 km



Horizont ve vzdálenosti 3 km



Horizont ve vzdálenosti 2 km



Horizont ve vzdálenosti 1 km

PRVNÍ PANKRÁČKÝ HORIZONT

Stávající horizontála

Staroměstská radnice  
 $180 + 70 = 250$  m n. m.  
 (1,9 km)

Stávající dominanta

*název stavby nebo horizontály*  
*absolutní výška paty + relativní výška stavby = celková absolutní výška*  
*(vzdálenost od pozorovatele)*

## I. Pražská teplárenská

Navržené místo se stanovenou hladinou věží

**I.** Pražská teplárenská  
 $190 + 70 = 260$  m n. m. (4,0 km)

Název místa se stanovenou hladinou věží  
 absolutní výška paty + relativní výška věže = maximální přípustná výška (vzdálenost od pozorovatele)

### žižkovský horizont

horizont s dramatickou zástavbou a výraznými dominantami, určený k omezenému doplnění


### vinohradský horizont

### vzdálený jihovýchodní horizont

### pankrácký horizont

ubíhající horizont modernistického města určený k doplnění

### vzdálený jižní horizont



Územní plán hlavního města Prahy (Metropolitní plán)

Příloha č.1


# REGULACE VÝŠKOVÉHO USPOŘÁDÁNÍ

## 4.04 Pohled z rampy Pražského hradu

stanoviště: hradní rampa na Hradčanském náměstí (50° 5' 20,680" N, 14° 23' 54,774" E) , výška pozorovatele 255 m.n.m.



**1.01** POHLED  
Z BAZILIKY SV. PETRA A PAVLA  
NA VYŠEHRADĚ



2015/07/07 – 14:26  
147°, 50mm

**1.02** POHLED  
Z KATEDRÁLY SV. VÍTA



2015/10/01 – 14:32  
129°, 50mm

**1.03** POHLED ZE STŘECHY  
NÁRODNÍHO PAMÁTNÍKU NA VÍTKOVĚ  
NA JIHOZÁPAD



144°, 50mm



2015/05/22 – 13:07

**2.03** POHLED Z PARKU  
SACRÉ COEUR



2017/08/05 – 14:45

65°, 135 mm

**2.02** POHLED  
Z VĚŽE HUSOVA SBORU NA  
VINOHRADĚCH



2015/09/08 – 9:32

166°, 50 mm

**2.01** POHLED  
Z LETENSKÝCH SADŮ OD  
LETENSKÉHO ZÁMEČKU



2017/06/14 – 17:03

104°, 50 mm

**3.02** POHLED Z KUPOLE  
NÁRODNÍHO MUZEJA NA  
SEVEROVÝCHOD



2018/05/21 — 9:33

254°, 50 mm

**3.02** POHLED Z KUPOLE  
NÁRODNÍHO MUZEJA NA  
SEVEROZÁPAD



**3.02** POHLED Z KUPOLE  
NÁRODNÍHO MUZEJA NA  
JIHOZÁPAD



**3.01** POHLED  
Z PETŘÍNSKÉ ROZHLEDNY



2017/03/28 — 14:19

143°, 50 mm

**3.03** POHLED Z VĚŽE  
STAROMĚSTSKÉ RADNICE  
NA VÝCHOD



**3.03** POHLED Z VĚŽE  
STAROMĚSTSKÉ RADNICE  
NA SEVER



**3.03** POHLED Z VĚŽE  
STAROMĚSTSKÉ RADNICE  
NA ZÁPAD



**3.03** POHLED Z VĚŽE  
STAROMĚSTSKÉ RADNICE  
NA JIH



2020/05/12 — 13:25

360°, 50 mm

**4.05** POHLED OD STRAHOVSKÉHO KLÁŠTERA



2020/04/27 - 15:11

74°, 50 mm

**4.04** POHLED Z RAMPY PRAŽSKÉHO HRADU



2017/28/03 - 14:40

76°, 50 mm

**4.03** POHLED Z BARBÁKÁNU PRAŽSKÉHO HRADU



2020/06/01 - 20:03

126°, 50 mm

**4.02** POHLED Z LETENSKÝCH SADŮ OD METRONOMU



2020/06/14 - 17:19

100°, 50 mm

**4.01** POHLED OD RESTAURAČNÍHO PAVILONU PRAHA - EXPO 58



2020/06/15 - 20:02

158°, 50 mm

**4.10** POHLED  
ZE SEVERNÍHO BASTIONU  
HRADEB VYŠEHRADU



2020/04/27 – 11:19

147°, 50 mm

**4.09** POHLED  
Z VÝCHODNÍCH HRADEB  
VYŠEHRADU



2020/05/24 – 12:47

140°, 50 mm

**4.08** POHLED  
Z JIŽNÍHO BASTIONU HRADEB  
VYŠEHRADU



2020/27/04 – 10:16

120°, 50 mm

**4.07** POHLED  
Z VYHLÍDKY NA SCHODIŠTI  
Z VYŠEHRADU



2020/04/27 – 10:55

130°, 35 mm

**4.06** POHLED  
Z PETŘÍNSKÝCH SADŮ



2020/04/27 – 15:39

101°, 50 mm

**4.11** POHLED Z JIŽNÍHO  
PŘEDPOLÍ NUSELSKÉHO  
MOSTU



2020/04/27 – 11:56 86°, 50 mm

**4.12** POHLED ZE  
SEVERNÍHO PŘEDPOLÍ  
NUSELSKÉHO MOSTU



2020/27/04 – 10:03 128°, 50 mm

**4.13** POHLED  
Z RIEGROVÝCH SADŮ



2020/04/22 – 12:31 39°, 93 mm

**4.14** POHLED Z  
VYŠEHRADU (Z HRADEB NAD  
CÍHELNOU BRÁNOU)



2023/05/30 – 10:32 110°, 50 mm

**5.05** POHLED Z KARLOVA  
MOSTU PROTI PROUDU



2020/04/22 – 15:39

82°, 50 mm

**5.04** POHLED Z KARLOVA  
MOSTU PO PROUDU



2020/04/22 – 15:44

157°, 50 mm

**5.03** POHLED  
Z MÁNEŠOVA MOSTU PROTI  
PROUDU



2020/04/22 – 15:22

82°, 50 mm


**5.02** POHLED  
Z ČECHOVA MOSTU



2020/05/19 – 10:28

93°, 50 mm

**5.01** POHLED ZE  
ŠTEFÁNKOVA MOSTU



2020/05/19 – 10:10

91°, 50 mm

**5.10** POHLED  
Z JIRÁSKOVA MOSTU PO  
PROUDU



2014/10/09 – 15:24  
61°, 55 mm

**5.09** POHLED Z MOSTU  
LEGÍÍ PROTI PROUDU




2020/04/27 – 16:02  
85°, 50 mm

**5.08** POHLED Z MOSTU  
LEGÍÍ PO PROUDU




2020/04/22 – 16:04  
65°, 50 mm

**5.07** POHLED ZE  
SMETANOVA NÁBŘEŽÍ



2014/10/16 – 14:23  
90°, 88 mm

**5.06** POHLED  
Z KŘÍŽOVNICKÉHO NÁMĚSTÍ



2014/10/16 – 14:33  
54°, 70 mm

**5.15**

POHLED ZE

ŠTVANICKÉ LÁVKY PO PROUDU

PROUDU

**5.14**

POHLED ZE

ŠTEFÁNÍKOVA MOSTU PO

PROUDU

**5.13**

POHLED

Z ŽELEZNIČNÍHO MOSTU PO

PROUDU

**5.12**

POHLED

Z PALACKÉHO MOSTU PROTI

PROUDU

**5.11**

POHLED

Z PALACKÉHO MOSTU PO

PROUDU



2023/05/29 – 14:56



88°, 70 mm 2023/05/29 – 15:37

74°, 50 mm



2020/05/12 – 12:18

84°, 50 mm



2014/10/09 – 15:43

83°, 55 mm



2014/10/09 – 15:46

89°, 55 mm