OBSAH

14 – 20 / 880 – 986 Lokality otevřené krajiny

# Příloha č. 4 textové části

## Soubory krycích listů (14) – (20)

Územní plán hlavního města Prahy
(Metropolitní plán)

/

Institut plánování a rozvoje hlavního města Prahy
Kancelář metropolitního plánu
Vyšehradská 57, 128 00 Praha 2
<www.iprpraha.cz/metropolitniplan>

© IPR Praha 2026

ZADAVATEL
Hlavní město Praha
Mariánské náměstí 2, 110 01 Praha 1
doc. MUDr. Bohuslav Svoboda, CSc. (primátor města)

POŘIZOVATEL
Magistrát hlavního města Prahy
Odbor územního rozvoje
Jungmannova 35, 110 00 Praha 1
Ing. arch. Filip Foglar (ředitel odboru)

PROJEKTANT
Institut plánování a rozvoje hlavního města Prahy
Vyšehradská 57, 128 00 Praha 2
Mgr. Ondřej Boháč (ředitel)

IPR / SRM / KMP
AUTORSKÝ TÝM METROPOLITNÍHO PLÁNU

Ing. arch. Michal Leňo (vedoucí Kanceláře metropolitního plánování)

prof. Ing. arch. Roman Koucký
RNDr. Martin Kubeš (krajina)
Ing. Jan Špilar (doprava)
Ing. Petr Hrdlička (městské inženýrství)

Ing. arch. Martin Bukovský / Ing. arch. Jiří Deyl / Ing. arch. Alena Dvořáková
Ing. Michaela Hanzlová / Ing. arch. Tereza Kenížová / Ing. arch. Petr Kočička
Ing. arch. Kristián Krajňák / Ing. arch. Ivana Kúsková / Eliška Pilná, AADipl
Ing. arch. Hana Procházková / Ing. arch. Daniel Volek

ve spolupráci s ostatními kancelářemi IPR Praha

# 880 / Malešický les

**SPRÁVNÍ OBVOD**
Praha 10

**MĚSTSKÁ ČÁST**
Praha 10

**KATASTRÁLNÍ ÚZEMÍ**
Malešice

**ROZLOHA**
14 ha

| | |
|---|---|
| **N**<br>ZASTAVITELNOST: nezastavitelná | **(19)**<br>TYP STRUKTURY: krajina výrazných údolí |
| **/ R**<br>ZPŮSOB VYUŽITÍ: nezastavitelná rekreační | **[ S ]**<br>MÍRA STABILITY: stabilizovaná |

## POPIS CÍLOVÉHO CHARAKTERU LOKALITY

**Chránit a posilovat cílový charakter nezastavitelné, stabilizované, rekreační lokality Malešický les se strukturou krajiny výrazných údolí. Lokalita je součástí krajiny vymezené v ZÚR s názvem Městská krajina Prahy.**

Nezastavitelná stabilizovaná rekreační lokalita Malešický les je vymezena v mírném svahu orientovaném k severu, kde byl založen lesopark. Cílem je posílit charakter krajiny výrazných údolí a rekreační využití zvýšením prostupnosti pěšími cestami a napojením na uliční prostranství okolních lokalit.

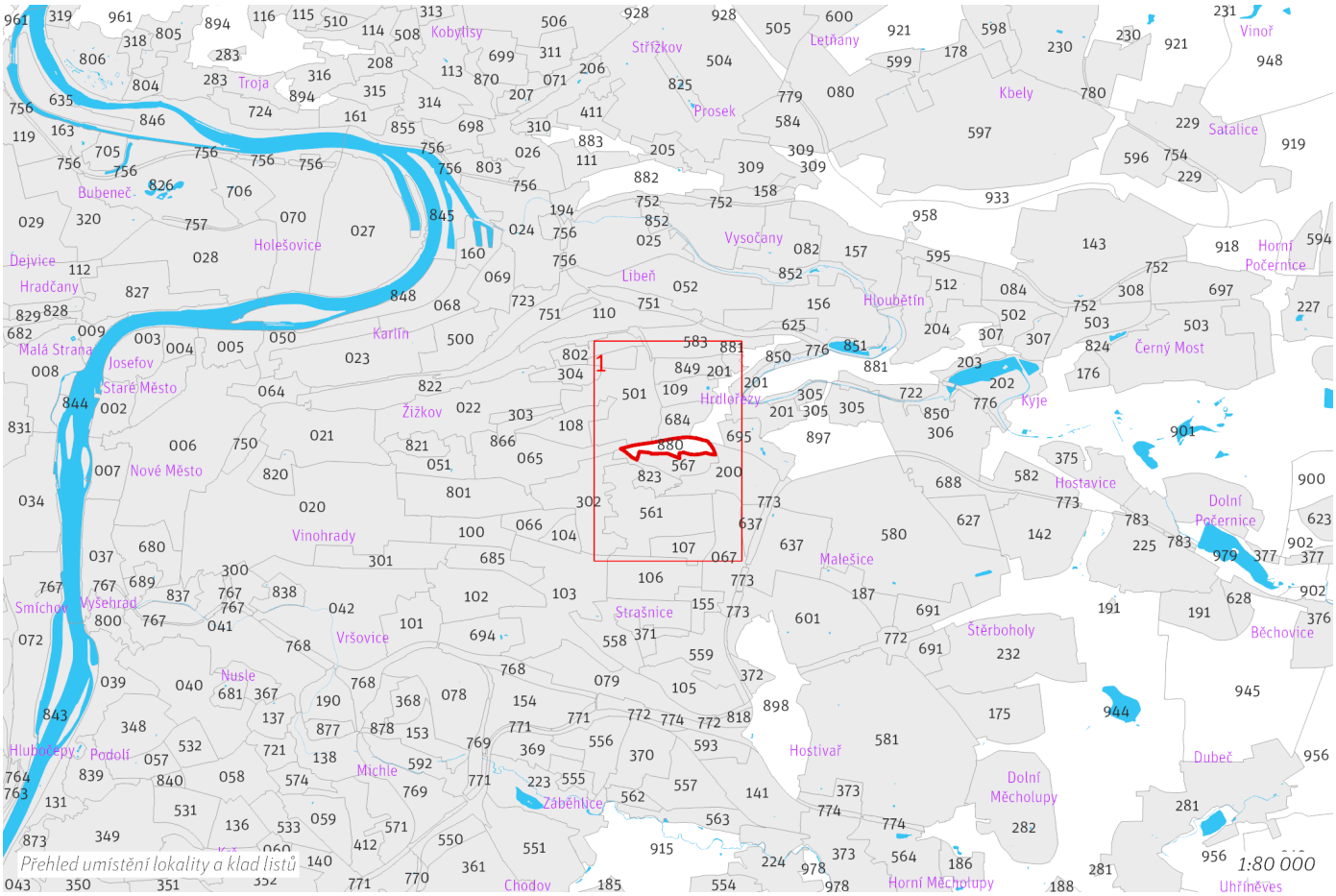


500/-/3601
621/-/23
411/501/2523
(04) 25×5,0
611/583/1062
800/501/1582
620/-/178
500/-/3602
500/-/3058
123/849/2051
730/881/1017
123/109/2456
123/201/2542
610/-/121
622/-/65
123/881/2146
650/-/154
640/-/177
611/881/1024
411/501/2301
(03) 35×8,0
411/501/2586
(09)
800/501/2357
800/501/2356
123/065/1074
411/065/2585
(04) 25×6,0
650/-/9
610/-/83
622/-/63
622/-/15
123/880/2389
413/880/9132
411/065/2584
(03) 40×6,0
412/065/8135
123/065/3319
411/302/2379
(04) 25×5,0
412/567/8136
123/567/3324
411/567/2629
(04) 30×5,0
411/567/2410
(04) 25×4,0
123/567/1077
760/302/1002
760/-/55
411/200/2170
(05) 35×3,0
411/200/2130
(05) 35×3,0
123/823/2588
123/200
610/-/122
650
622/-/16
720/-/20
411/067/2333
(03) 25×8,0
123/561/3122
800/067/1614
412/067/8128
223/067/1027
123/067/3308
123/107/2805
123/107/2804
411/067/2357
(03) 40×6,0
611/067/1032
123/106/2579
123/106/3176
List 1/1 1:10 000

## 100 / OTEVŘENÁ KRAJINA

*-> (19) Krajina výrazných údolí, čl. 59*

**Krajinné parky**

123/880/2389 Malešická stráň - čtvrťový park

*-> Krajinné rozhraní a krajinný park, čl. 109*

## 200 / VYSTAVĚNÉ PROSTŘEDÍ

Individuální regulativy nejsou stanoveny.

## 300 / VYUŽITÍ ÚZEMÍ

*-> Nezastavitelná rekreační lokalita a plocha, čl. 65*

Individuální regulativy nejsou stanoveny.

## 400 / STABILITA A MÍRA VYUŽITÍ ÚZEMÍ

*-> Typy stability lokalit, čl. 69*

**Nezastavitelné transformační a rozvojové plochy**

Transformační plocha **413/880/9132** o rozloze 2833 m²
Způsob využití: rekreační
Cílová charakteristika plochy: parkové sportoviště

## 500 / KRAJINNÁ INFRASTRUKTURA

Individuální regulativy nejsou stanoveny.

## 600 / DOPRAVNÍ INFRASTRUKTURA

**Systém pozemních komunikací**

610/-/83 Rekonstrukce Malešické ul. a nové napojení na ul. Českobrodskou (Jarovská třída) — návrh
*-> Systém pozemních komunikací, čl. 118—120*

**Veřejná doprava / Tramvajová doprava**

622/-/15 Tramvajová trať Olšanská (Jana Želivského) - Jarov — návrh
622/-/63 Tramvajová trať Jarov - Počernická — územní rezerva
*-> Systém veřejné dopravy, čl. 121*
*-> Tramvajová doprava, čl. 123*

## 700 / TECHNICKÁ INFRASTRUKTURA

**Zásobování elektrickou energií**

760/-/55 Kabelový tunel Strašnice — návrh
*-> Zásobování elektrickou energií, čl. 139*

## 800 / VEŘEJNÁ VYBAVENOST

Individuální regulativy nejsou stanoveny.

## 900 / VEŘEJNÝ ZÁJEM

**Veřejně prospěšné stavby dopravní infrastruktury**

910-610/-/83 Rekonstrukce Malešické ul. a nové napojení na ul. Českobrodskou (Jarovská třída)
910-622/-/15 Tramvajová trať Olšanská (Jana Želivského) - Jarov

**Veřejně prospěšné stavby technické infrastruktury**

910-760/-/55 Kabelový tunel Strašnice

*-> Veřejně prospěšné stavby, veřejně prospěšná opatření, stavby a opatření k zajišťování obrany a bezpečnost státu a plochy asanací, čl. 150—152*

Navrhované veřejně prospěšné stavby, veřejně prospěšná opatření, stavby a opatření k zajišťování obrany a bezpečnost státu jsou vymezeny v grafické

části ve výkrese Z 04 a jejich výčet je uveden v příloze č. 2/900.

# 881 / Smetanka

**SPRÁVNÍ OBVOD**

Praha 10, Praha 14, Praha 3, Praha 9

**MĚSTSKÁ ČÁST**

Praha 10, Praha 14, Praha 3, Praha 9

**KATASTRÁLNÍ ÚZEMÍ**

Hloubětín, Hrdlořezy, Kyje, Malešice, Vysočany, Žižkov

**ROZLOHA**

96 ha

| | |
|---|---|
| **N**<br>ZASTAVITELNOST: nezastavitelná | **(19)**<br>TYP STRUKTURY: krajina výrazných údolí |
| **/ R**<br>ZPŮSOB VYUŽITÍ: nezastavitelná rekreační | **[ S ]**<br>MÍRA STABILITY: stabilizovaná |

## POPIS CÍLOVÉHO CHARAKTERU LOKALITY

**Chránit a posilovat cílový charakter nezastavitelné, stabilizované, rekreační lokality Smetanka se strukturou krajiny výrazných údolí. Lokalita je součástí krajiny vymezené v ZÚR s názvem Městská krajina Prahy.**

Nezastavitelná stabilizovaná rekreační lokalita Smetanka je vymezena ve svazích nad potokem Rokytka, území dominuje výrazný zalesněný hřeben západo-východní orientace Smetanka – Aloisov. Cílem je posílit charakter krajiny výrazných údolí a rekreační využití zvýšením prostupnosti území pěšími cestami a napojením na uliční prostranství okolních lokalit.

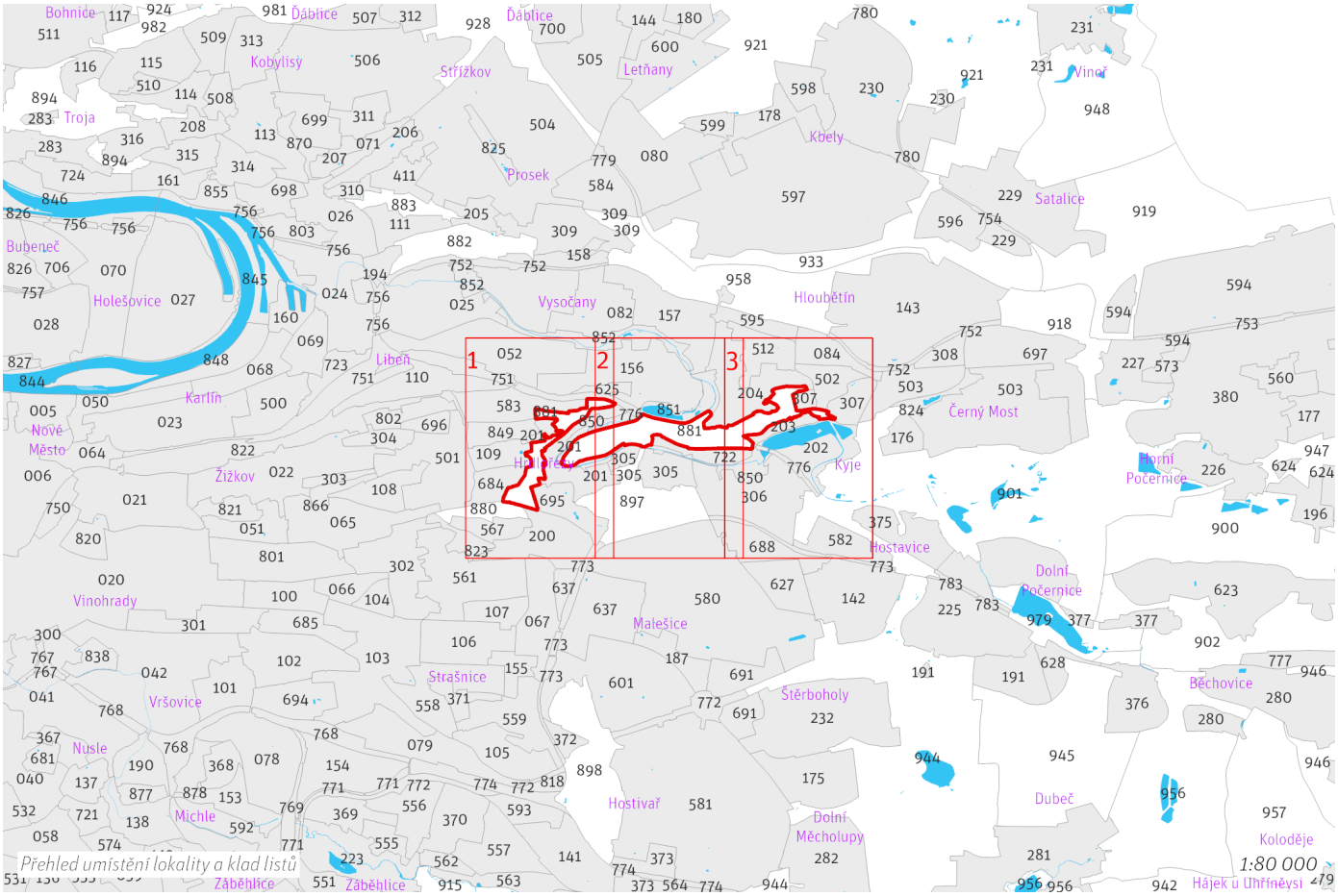


500/-/3602
123/881/2086
500/-/3046
730/881/1017
123/881/2146
611/881/1024
650/-/154
640/-/177
List 1/3 1:10 000

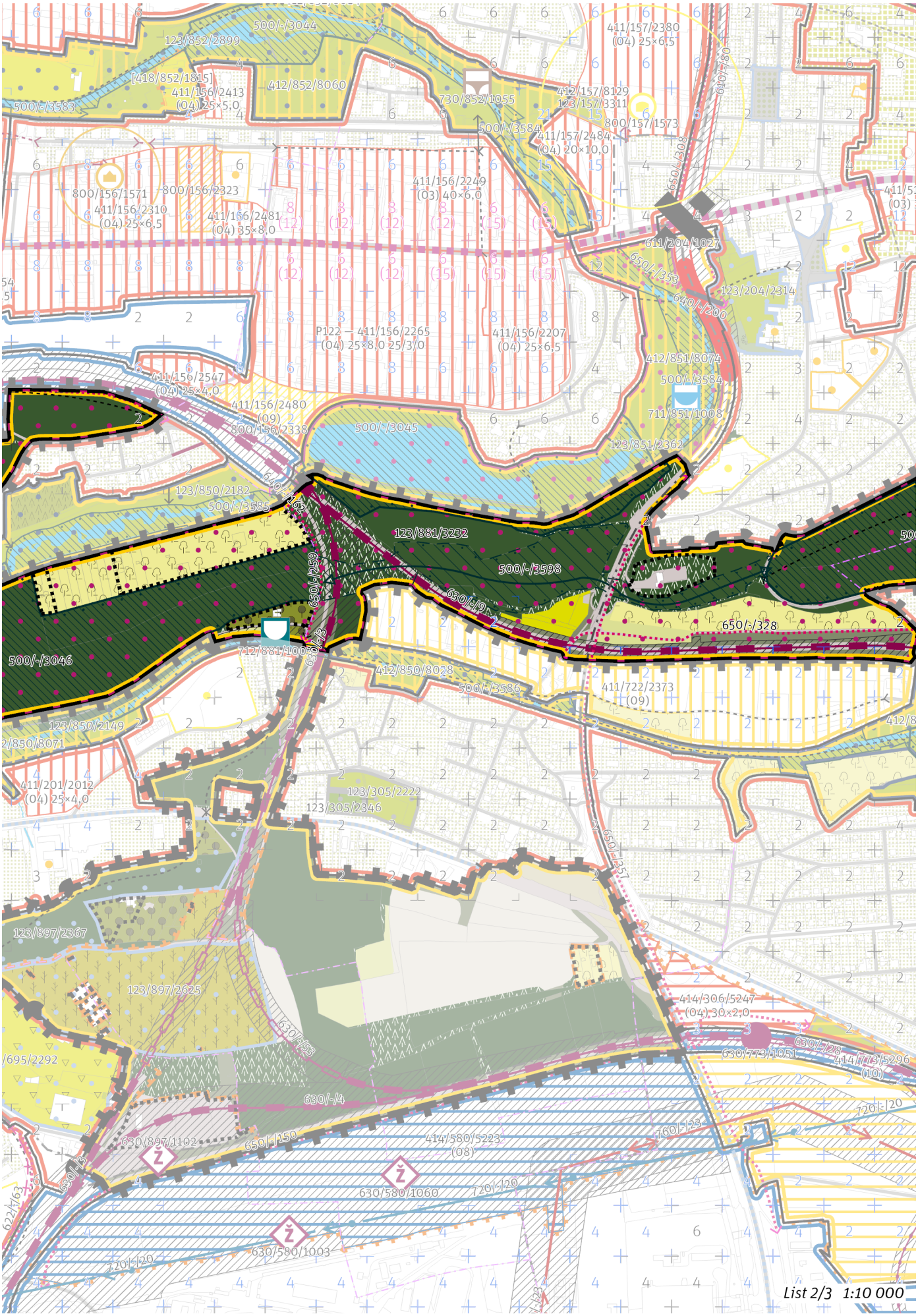
List 2/3 1:10 000

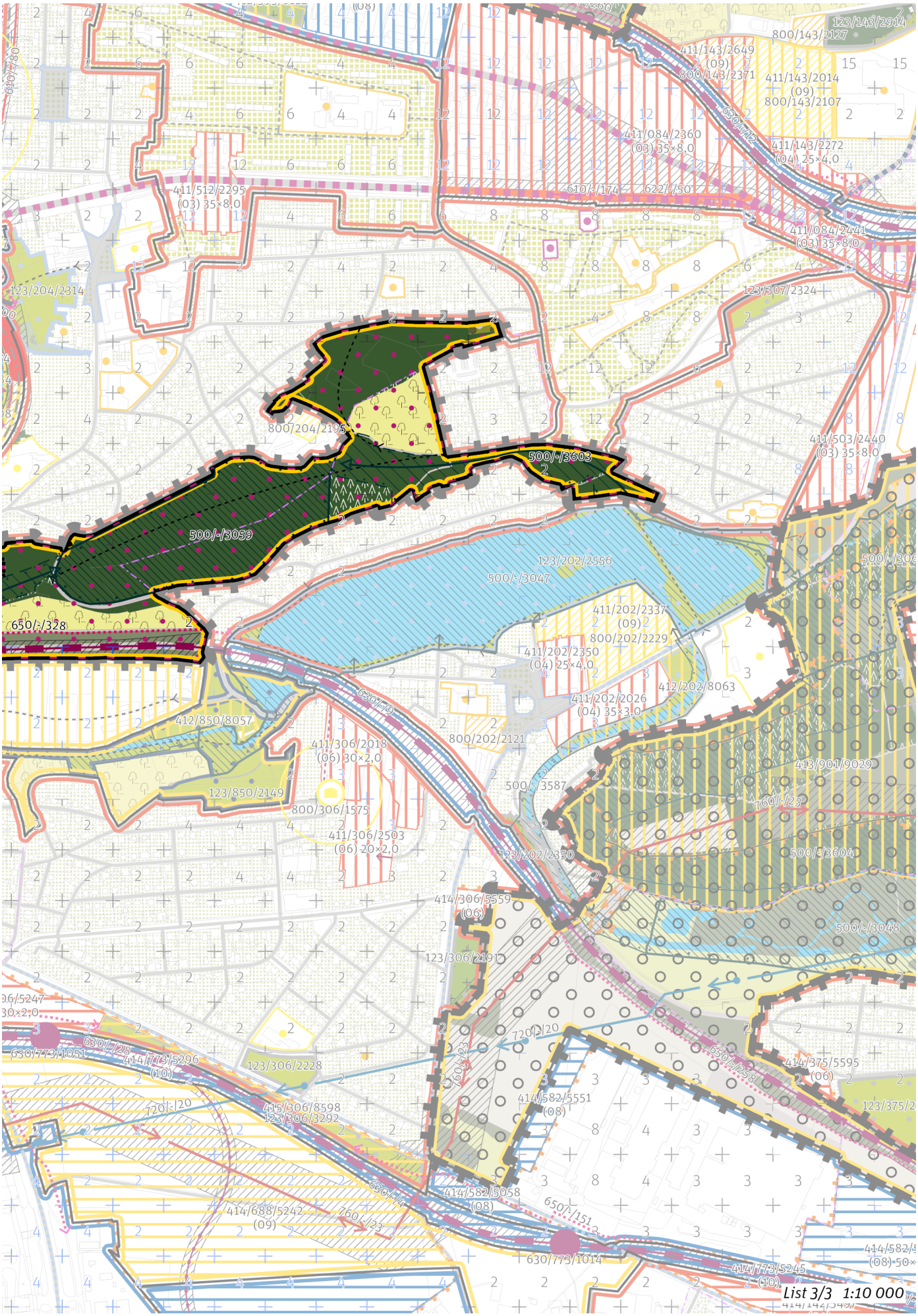
123/143/2914
800/143/2127
411/143/2649
(09) 2
800/143/2371
411/143/2014
(09)
800/143/2107
411/084/2360
(03) 35×8,0
411/143/2272
(04) 25×4,0
610/-/174
622/-/50
411/512/2295
(03) 35×8,0
411/084/2441
(03) 35×8,0
123/204/2314
123/307/2324
800/204/2195
500/-/3603
411/503/2440
(03) 35×8,0
500/-/3059
123/202/2556
500/-/3047
650/-/328
411/202/2337
(09) 2
800/202/2229
411/202/2350
(04) 25×4,0
412/202/8063
411/202/2026
(04) 35×3,0
412/850/8057
411/306/2018
(06) 30×2,0
800/202/2121
413/901/9029
123/850/2149
500/-/3587
800/306/1575
411/306/2503
(06) 20×2,0
760/-/23
123/202/2350
500/-/3604
414/306/5559
(06)
500/-/3048
123/306/2191
720/-/20
414/375/5595
(06)
123/306/2228
414/582/5551
(08)
415/306/8598
123/306/3292
414/582/5058
(08)
650/-/151
414/688/5242
(09)
630/773/1014
414/773/5245
(10)
List 3/3 1:10 000

## 100 / OTEVŘENÁ KRAJINA

*-> (19) Krajina výrazných údolí, čl. 59*

**Krajinné parky**
123/881/2086 Na Vinici - metropolitní park
123/881/2146 Třešňovka II. - čtvrťový park
123/881/3232 Smetanka - Aloisov - metropolitní park

*-> Krajinné rozhraní a krajinný park, čl. 109*

---

## 200 / VYSTAVĚNÉ PROSTŘEDÍ

Individuální regulativy nejsou stanoveny.

---

## 300 / VYUŽITÍ ÚZEMÍ

*-> Nezastavitelná rekreační lokalita a plocha, čl. 65*

Individuální regulativy nejsou stanoveny.

---

## 400 / STABILITA A MÍRA VYUŽITÍ ÚZEMÍ

*-> Typy stability lokalit, čl. 69*

Individuální regulativy nejsou stanoveny.

---

## 500 / KRAJINNÁ INFRASTRUKTURA

**Skladebné části ÚSES**
500/-/3045 LBC Hořejší rybník — v přesných hranicích
500/-/3046 LBC Smetanka — v přesných hranicích
500/-/3059 LBC Aloisov — v přesných hranicích
500/-/3586 LBK Rokytka — v přesných hranicích
500/-/3598 LBK Vítkov - Vidrholec — v prostoru k upřesnění, minimální šířka 15 m
500/-/3602 LBK Vítkov - Vidrholec — v prostoru k upřesnění, minimální šířka 15 m
500/-/3603 LBK Vítkov - Vidrholec — v prostoru k upřesnění, minimální šířka 15 m
*-> Územní systém ekologické stability, čl. 113—116*

---

## 600 / DOPRAVNÍ INFRASTRUKTURA

**Systém pozemních komunikací**
610/-/121 Městský okruh Balabenka - Jarov — návrh
610/-/122 Městský okruh Jarov - Štěrboholská radiála — návrh
610/-/83 Rekonstrukce Malešické ul. a nové napojení na ul. Českobrodskou (Jarovská třída) — návrh
611/881/1024 Mimoúrovňová křižovatka Hrdlořezy, součást Městského okruhu — návrh
*-> Systém pozemních komunikací, čl. 118—120*

**Veřejná doprava / Tramvajová doprava**
622/-/15 Tramvajová trať Olšanská (Jana Želivského) - Jarov — návrh
622/-/63 Tramvajová trať Jarov - Počernická — územní rezerva
622/-/65 Propojení tramvajových smyček Jarov a Spojovací — územní rezerva
*-> Systém veřejné dopravy, čl. 121*
*-> Tramvajová doprava, čl. 123*

**Železniční doprava**
630/-/3 Železniční trať Praha-Libeň – Praha-Hostivař — návrh
630/-/9 Železniční trať Praha – Kolín — návrh
*-> Železniční doprava, čl. 126*

**Bezmotorová doprava**
640/-/162 Lávka přes Rokytku na Smetance — návrh
640/-/177 Lávka na Jarově — návrh
650/-/106 Cyklotrasa z Ohrady podél nádraží Libeň — návrh
650/-/154 Cyklotrasa na Jarově — návrh
650/-/259 Cyklotrasa přes Smetanku — návrh
650/-/328 Cyklotrasa ke Kyjskému rybníku — návrh

650/-/357 Cyklotrasa Průmyslová — návrh
650/-/9 Cyklotrasa na Nákladovém nádraží Žižkov — návrh
*-> Bezmotorová doprava, čl. 127—128*

## 700 / TECHNICKÁ INFRASTRUKTURA

**Protipovodňová ochrana**
712/881/1003 Protipovodňové opatření plošné Rokytka 3 (Smetanka) — návrh
*-> Protipovodňová ochrana a opatření, čl. 133*

**Odkanalizování území**
730/881/1017 Záchytná nádrž Mezitraťová — návrh
*-> Odkanalizování území, čl. 136*

## 800 / VEŘEJNÁ VYBAVENOST

Individuální regulativy nejsou stanoveny.

## 900 / VEŘEJNÝ ZÁJEM

**Veřejně prospěšné stavby dopravní infrastruktury**
910-610/-/121 Městský okruh Balabenka - Jarov
910-610/-/122 Městský okruh Jarov - Štěrboholská radiála
910-610/-/83 Rekonstrukce Malešické ul. a nové napojení na ul. Českobrodskou (Jarovská třída)
910-622/-/15 Tramvajová trať Olšanská (Jana Želivského) - Jarov
910-630/-/3 Železniční trať Praha-Libeň – Praha-Hostivař
910-630/-/9 Železniční trať Praha – Kolín
910-650/-/106 Cyklotrasa z Ohrady podél nádraží Libeň
910-650/-/9 Cyklotrasa na Nákladovém nádraží Žižkov

**Veřejně prospěšné stavby technické infrastruktury**
910-730/881/1017 Záchytná nádrž Mezitraťová

**Veřejně prospěšná opatření pro ochranu před povodněmi a jinými přírodními katastrofami**
921-712/881/1003 Protipovodňové opatření plošné Rokytka 3 (Smetanka)

*-> Veřejně prospěšné stavby, veřejně prospěšná opatření, stavby a opatření k zajišťování obrany a bezpečnost státu a plochy asanací, čl. 150—152*
Navrhované veřejně prospěšné stavby, veřejně prospěšná opatření, stavby a opatření k zajišťování obrany a bezpečnost státu jsou vymezeny v grafické části ve výkrese Z 04 a jejich výčet je uveden v příloze č. 2/900.

# 882 / Vinice Máchalka

**SPRÁVNÍ OBVOD**
Praha 8, Praha 9

**MĚSTSKÁ ČÁST**
Praha 8, Praha 9

**KATASTRÁLNÍ ÚZEMÍ**
Libeň, Prosek, Vysočany

**ROZLOHA**
43 ha

| | |
|---|---|
| **N**<br>ZASTAVITELNOST: nezastavitelná | **(19)**<br>TYP STRUKTURY: krajina výrazných údolí |
| **/ R**<br>ZPŮSOB VYUŽITÍ: nezastavitelná rekreační | **[ S ]**<br>MÍRA STABILITY: stabilizovaná |

## POPIS CÍLOVÉHO CHARAKTERU LOKALITY

**Chránit a posilovat cílový charakter nezastavitelné, stabilizované, rekreační lokality Vinice Máchalka se strukturou krajiny výrazných údolí. Lokalita je součástí krajiny vymezené v ZÚR s názvem Městská krajina Prahy.**

Nezastavitelná stabilizovaná rekreační lokalita Vinice Máchalka je vymezena v jižně orientovaném svahu na pravém břehu potoka Rokytka. Cílem je posílit charakter krajiny výrazných údolí a rekreační využití parků Vinice Máchalka a Flajšnerka a zvýšit prostupnost pěšími cestami a napojením na uliční prostranství okolních lokalit.

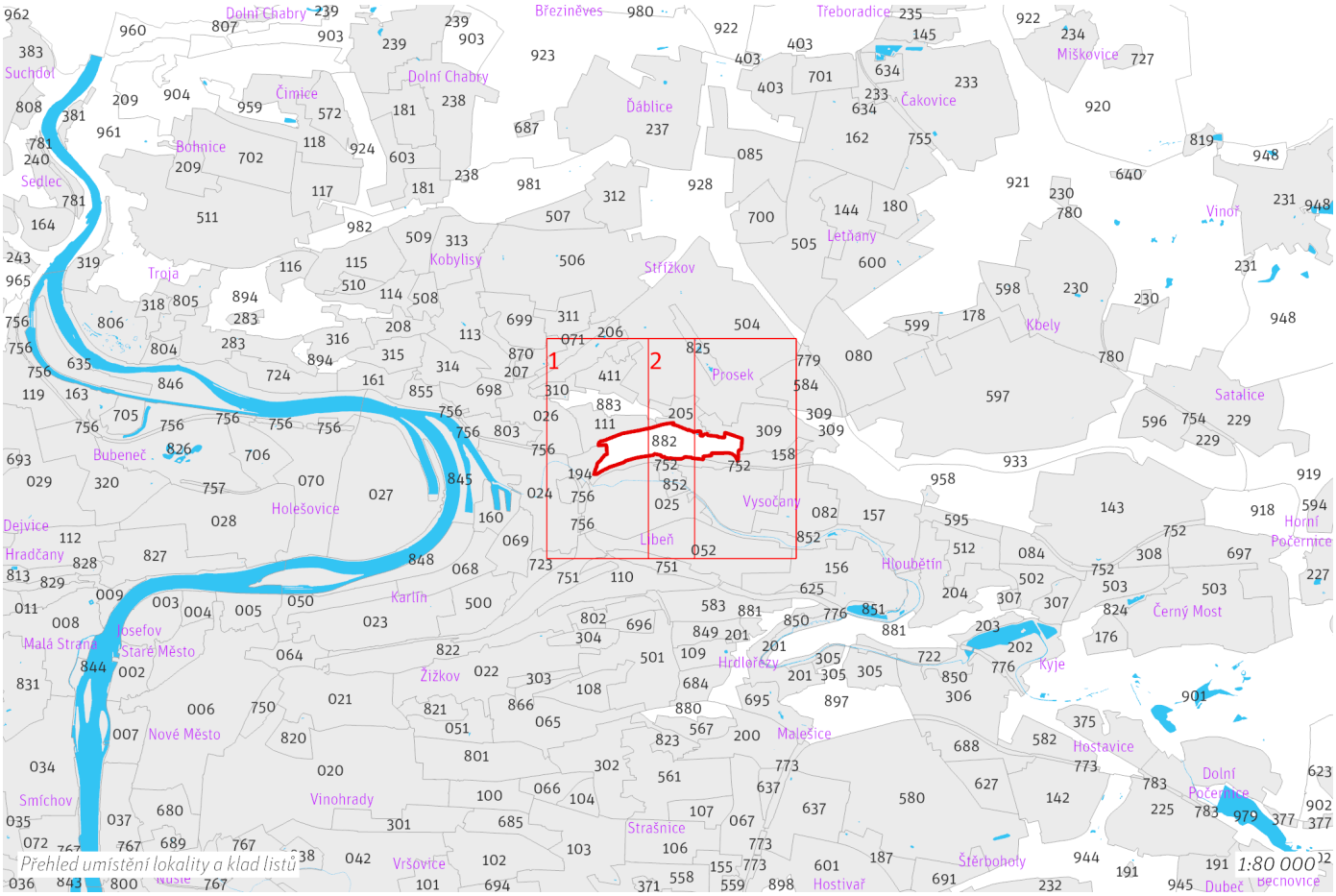

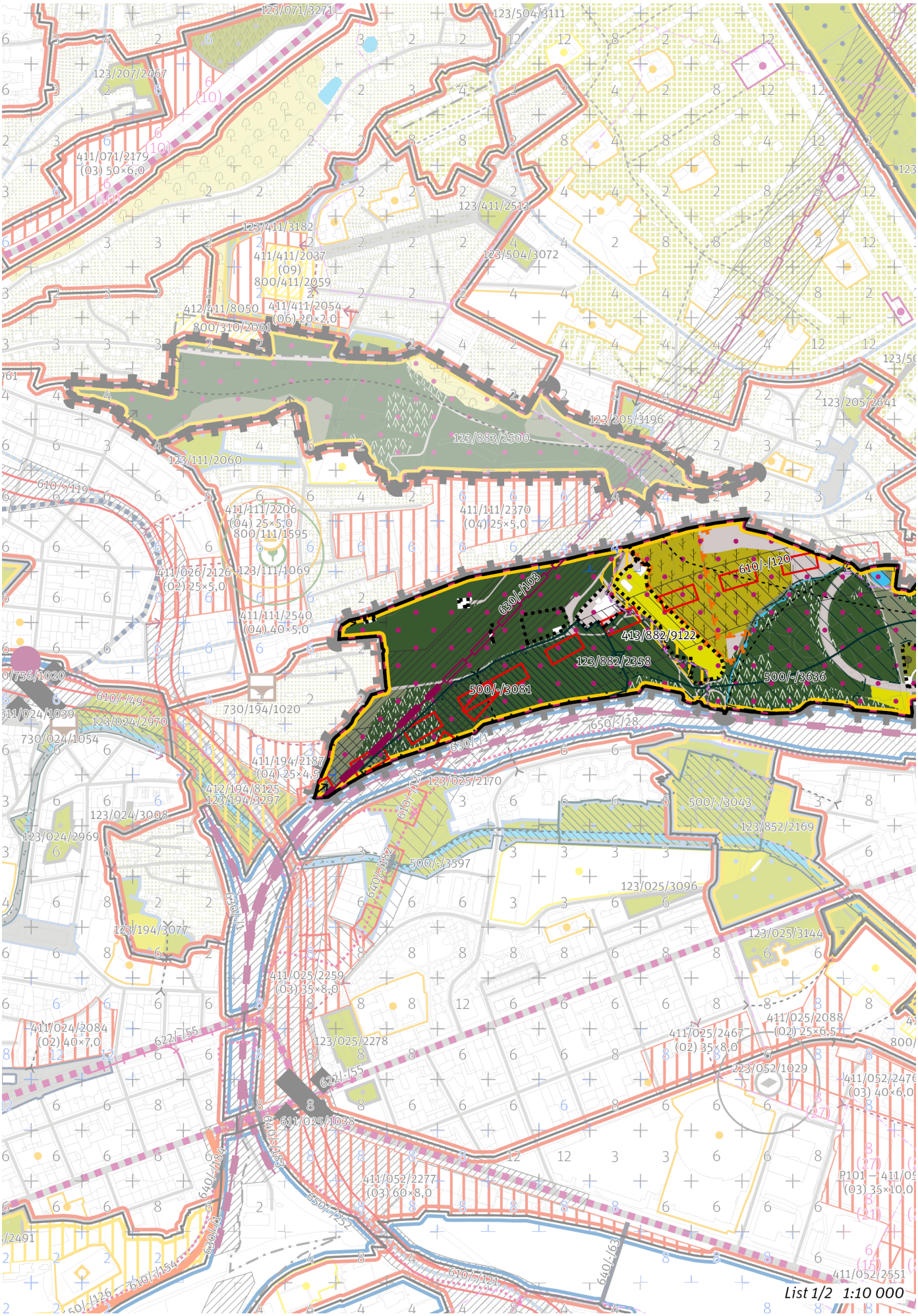
123/071/3271
123/504/3111
123/207/2467
411/071/2179
(03) 50×6,0
123/411/2513
123/411/3182
411/411/2037
(09)
800/411/2059
412/411/8050
800/310/2061
411/411/2054
(06) 20×2,0
123/504/3072
123/205/3196
123/883/2500
123/205/2641
123/111/2060
610/-/119
411/111/2206
(04) 25×5,0
800/111/1595
411/111/2370
(04) 25×5,0
411/026/2126
(02) 25×5,0
123/111/1069
610/-/120
630/-/103
411/111/2540
(04) 40×5,0
413/882/9122
123/882/2358
500/-/3636
500/-/3081
610/-/49
123/024/2970
730/194/1020
730/024/1054
650/-/28
630/-/1
411/194/2187
(04) 25×4,5
412/194/8125
123/194/3297
123/025/2170
610/-/120
123/024/3008
123/024/2969
500/-/3043
123/852/2169
500/-/3597
640/-/182
630/-/1
123/025/3096
123/194/3077
123/025/3144
411/025/2259
(03) 35×8,0
411/024/2084
(02) 40×7,0
622/-/55
123/025/2278
411/025/2088
(02) 25×6,5
411/025/2467
(02) 35×8,0
223/052/1029
411/052/2476
(03) 40×6,0
611/025/1038
640/-/183
640/-/184
411/052/2277
(03) 60×8,0
650/-/252
630/-/1
610/-/154
610/-/121
640/-/63
411/052/2551
List 1/2 1:10 000

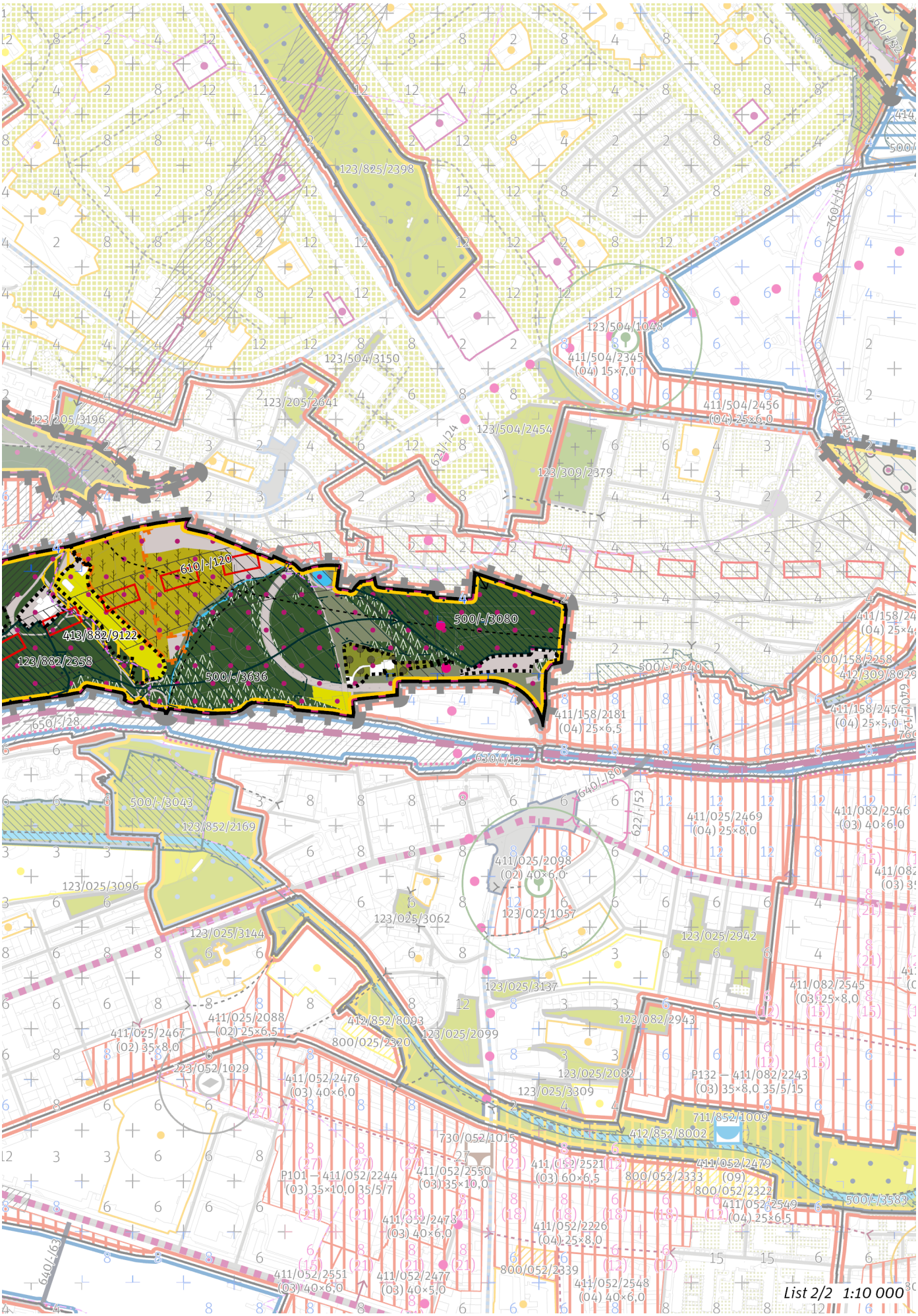
610/-/120
500/-/3080
413/882/9122
123/882/2358
500/-/3636
650/-/28
630/-/12
640/-/80
622/-/52
500/-/3043
123/852/2169
123/025/3096
123/025/3144
123/025/3062
123/025/1057
123/025/3137
123/025/2099
123/025/2082
123/025/3309
123/025/2942
123/082/2943
800/025/2320
412/852/8093
411/025/2088
(02) 25×6,5
411/025/2467
(02) 35×8,0
223/052/1029
411/052/2476
(03) 40×6,0
730/052/1015
P101 – 411/052/2244
(03) 35×10,0 35/5/7
411/052/2550
(03) 35×10,0
411/052/2473
(03) 40×6,0
411/052/2551
(03) 40×6,0
411/052/2477
(03) 40×5,0
411/052/2521
(03) 60×6,5
800/052/2333
(09)
800/052/2322
411/052/2549
(04) 25×6,5
411/052/2479
500/-/3583
411/052/2226
(04) 25×8,0
800/052/2339
411/052/2548
(04) 40×6,0
711/852/1009
412/852/8002
P132 – 411/082/2243
(03) 35×8,0 35/5/15
411/082/2545
(03) 25×8,0
411/082/2546
(03) 40×6,0
411/025/2469
(04) 25×8,0
411/025/2098
(02) 40×6,0
411/158/2181
(04) 25×6,5
411/158/2454
(04) 25×5,0
800/158/2258
412/309/8029
500/-/3640
123/309/2379
123/504/2454
123/504/1048
411/504/2345
(04) 15×7,0
411/504/2456
(04) 25×6,0
123/504/3150
123/205/2641
123/205/3196
123/825/2398
621/-/24
760/-/15
760/-/32
640/-/63
List 2/2 1:10 000

## 100 / OTEVŘENÁ KRAJINA

*-> (19) Krajina výrazných údolí, čl. 59*

**Krajinné parky**

123/882/2358 Vinice Máchalka - metropolitní park

*-> Krajinné rozhraní a krajinný park, čl. 109*

## 200 / VYSTAVĚNÉ PROSTŘEDÍ

Individuální regulativy nejsou stanoveny.

## 300 / VYUŽITÍ ÚZEMÍ

*-> Nezastavitelná rekreační lokalita a plocha, čl. 65*

Individuální regulativy nejsou stanoveny.

## 400 / STABILITA A MÍRA VYUŽITÍ ÚZEMÍ

*-> Typy stability lokalit, čl. 69*

**Nezastavitelné transformační a rozvojové plochy**

Transformační plocha **413/882/9122** o rozloze 8077 m$^2$
Způsob využití: rekreační
Cílová charakteristika plochy: parkové sportoviště
Při provádění změn v území minimalizovat zásah do lesního porostu.

## 500 / KRAJINNÁ INFRASTRUKTURA

**Skladebné části ÚSES**

500/-/3080 LBC Flejšnerka — v přesných hranicích
500/-/3081 LBC Prosecká — v přesných hranicích
500/-/3636 LBK Rokytka - Arborka — v prostoru k upřesnění, minimální šířka 15 m

*-> Územní systém ekologické stability, čl. 113–116*

## 600 / DOPRAVNÍ INFRASTRUKTURA

**Systém pozemních komunikací**

610/-/120 Vysočanská radiála — územní rezerva

*-> Systém pozemních komunikací, čl. 118–120*

**Veřejná doprava / Metro**

621/-/24 Výhledové tangenciální spojení kolejovou dopravou - úsek Vysočanská - Terminál Sever — územní rezerva

Koridor je vymezen pro budoucí upřesnění nového kolejového tangenciálního spojení veřejné dopravy. Převážně podzemní vedení trasy, případně vedení veřejným prostranstvím, neomezí umisťování nových nebo změny stávajících budov.

*-> Systém veřejné dopravy, čl. 121*
*-> Metro, čl. 122*

**Železniční doprava**

630/-/1 Kolejové křížení Balabenka — návrh

630/-/103 Severní vstup Rychlého spojení - západní trasa — návrh

Technickým řešením a souvisejícími terénními úpravami v prostoru křížení dopravních staveb 610/-/4, 630/-/103 a 630/-/69 minimalizovat negativní vlivy na funkční způsobilost lokálního biokoridoru ÚSES vymezeného podél Třeboradického potoka včetně zajištění prostupnosti dotčeného prostoru pro migrující organismy. Biokoridor bude v souladu s grafickým vymezením v místě kříže-ní s oběma drážními stavbami prostorově přerušen). ; V rámci koridoru upřesnit polohu stavby s cílem minimalizace záborů ZPF zejména nejkvalitnějších půd I. a II. třídy ochrany. Toto opatření se neuplatní, pokud by tím došlo ke zhoršení vlivů předmětné stavby na obyvatelstvo a veřejné zdraví, povrchové a podzemní vody nebo na jevy obecné a zvláštní ochrany přírody ve smyslu zákona č. 114/1992 Sb., ve znění pozdějších předpisů.

*-> Železniční doprava, čl. 126*

## 700 / TECHNICKÁ INFRASTRUKTURA

Individuální regulativy nejsou stanoveny.

## 800 / VEŘEJNÁ VYBAVENOST

Individuální regulativy nejsou stanoveny.

## 900 / VEŘEJNÝ ZÁJEM

**Veřejně prospěšné stavby dopravní infrastruktury**
910-630/-/1 Kolejové křížení Balabenka
910-630/-/103 Severní vstup Rychlého spojení - západní trasa

*-> Veřejně prospěšné stavby, veřejně prospěšná opatření, stavby a opatření k zajišťování obrany a bezpečnost státu a plochy asanací, čl. 150—152*
Navrhované veřejně prospěšné stavby, veřejně prospěšná opatření, stavby a opatření k zajišťování obrany a bezpečnost státu jsou vymezeny v grafické části ve výkrese Z 04 a jejich výčet je uveden v příloze č. 2/900.

# 883 / Prosecké skály

**SPRÁVNÍ OBVOD**
Praha 8, Praha 9

**MĚSTSKÁ ČÁST**
Praha 8, Praha 9

**KATASTRÁLNÍ ÚZEMÍ**
Libeň, Prosek

**ROZLOHA**
18 ha

| | |
|---|---|
| **N**<br>ZASTAVITELNOST: nezastavitelná | **(19)**<br>TYP STRUKTURY: krajina výrazných údolí |
| **/ R**<br>ZPŮSOB VYUŽITÍ: nezastavitelná rekreační | **[ S ]**<br>MÍRA STABILITY: stabilizovaná |

## POPIS CÍLOVÉHO CHARAKTERU LOKALITY

**Chránit a posilovat cílový charakter nezastavitelné, stabilizované, rekreační lokality Prosecké skály se strukturou krajiny výrazných údolí. Lokalita je součástí krajiny vymezené v ZÚR s názvem Městská krajina Prahy.**

Nezastavitelná stabilizovaná rekreační lokalita Prosecké skály je vymezena v jižně orientovaném převážně lesnatém svahu se skalními výchozy. Cílem je posílit charakter krajiny výrazných údolí a rekreační využití zvýšením prostupnosti pěšími cestami a napojením na uliční prostranství okolních lokalit. V lokalitě se nachází důlní díla, která jsou součástí charakteru lokality.

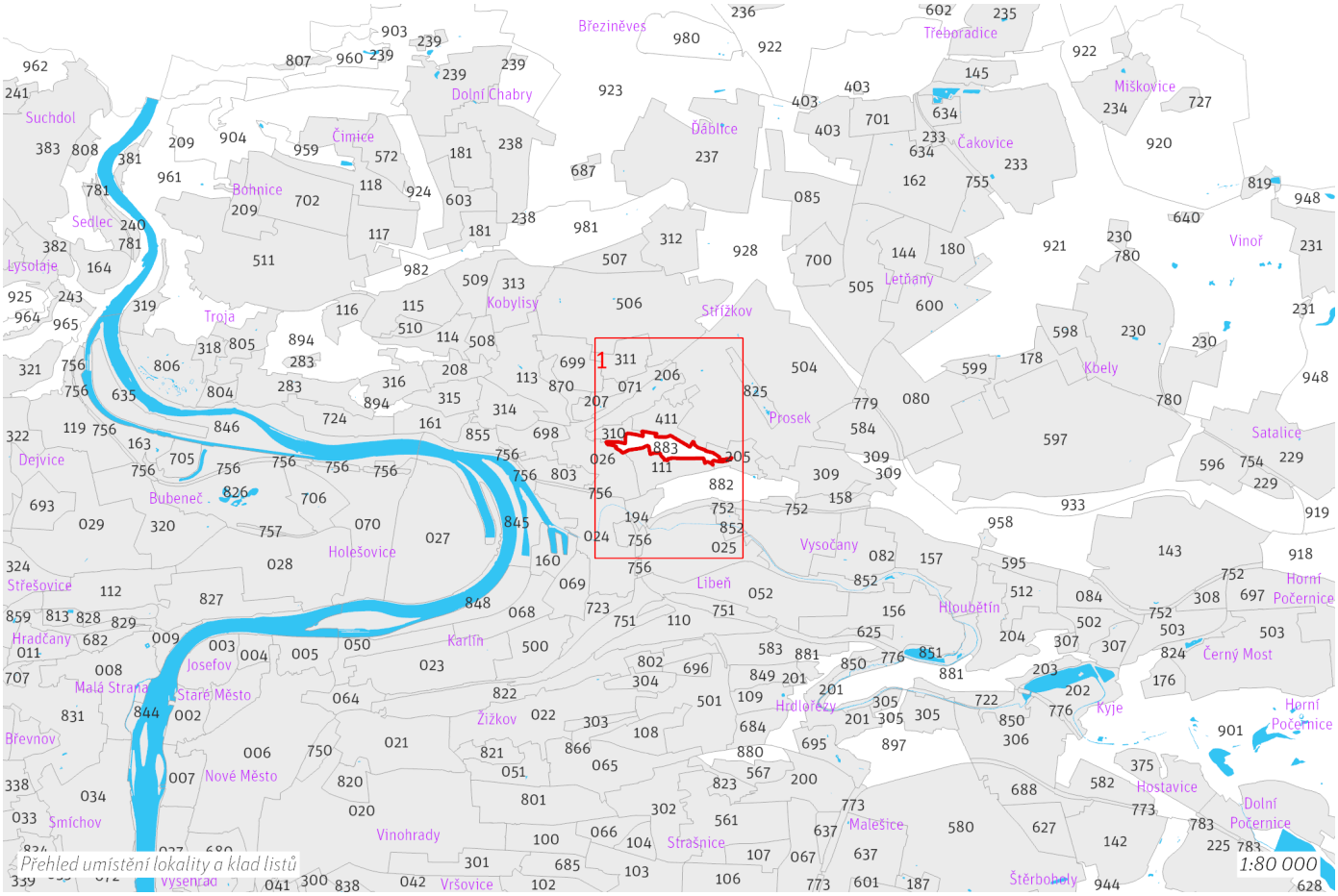

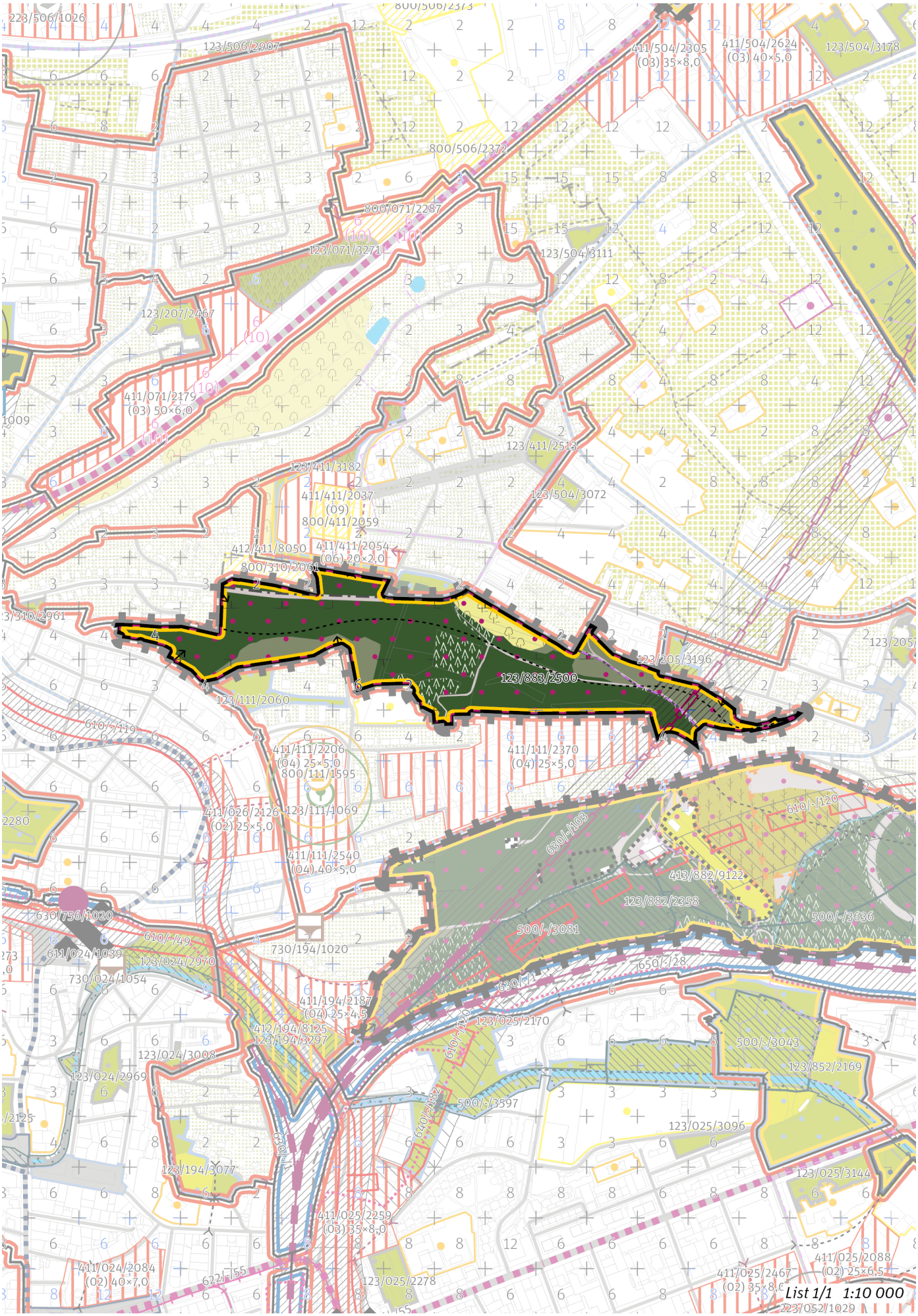
List 1/1 1:10 000

## 100 / OTEVŘENÁ KRAJINA

*-> (19) Krajina výrazných údolí, čl. 59*

**Krajinné parky**

123/883/2500 Prosecké skály - metropolitní park

*-> Krajinné rozhraní a krajinný park, čl. 109*

## 200 / VYSTAVĚNÉ PROSTŘEDÍ

Individuální regulativy nejsou stanoveny.

## 300 / VYUŽITÍ ÚZEMÍ

*-> Nezastavitelná rekreační lokalita a plocha, čl. 65*

Individuální regulativy nejsou stanoveny.

## 400 / STABILITA A MÍRA VYUŽITÍ ÚZEMÍ

*-> Typy stability lokalit, čl. 69*

Individuální regulativy nejsou stanoveny.

## 500 / KRAJINNÁ INFRASTRUKTURA

Individuální regulativy nejsou stanoveny.

## 600 / DOPRAVNÍ INFRASTRUKTURA

**Železniční doprava**

630/-/103 Severní vstup Rychlého spojení - západní trasa — návrh

Technickým řešením a souvisejícími terénními úpravami v prostoru křížení dopravních staveb 610/-/4, 630/-/103 a 630/-/69 minimalizovat negativní vlivy na funkční způsobilost lokálního biokoridoru ÚSES vymezeného podél Třeboradického potoka včetně zajištění prostupnosti dotčeného prostoru pro migrující organismy. Biokoridor bude v souladu s grafickým vymezením v místě kříže-ní s oběma drážními stavbami prostorově přerušen). ; V rámci koridoru upřesnit polohu stavby s cílem minimalizace záborů ZPF zejména nejkvalitnějších půd I. a II. třídy ochrany. Toto opatření se neuplatní, pokud by tím došlo ke zhoršení vlivů předmětné stavby na obyvatelstvo a veřejné zdraví, povrchové a podzemní vody nebo na jevy obecné a zvláštní ochrany přírody ve smyslu zákona č. 114/1992 Sb., ve znění pozdějších předpisů.

*-> Železniční doprava, čl. 126*

## 700 / TECHNICKÁ INFRASTRUKTURA

Individuální regulativy nejsou stanoveny.

## 800 / VEŘEJNÁ VYBAVENOST

Individuální regulativy nejsou stanoveny.

## 900 / VEŘEJNÝ ZÁJEM

**Veřejně prospěšné stavby dopravní infrastruktury**

910-630/-/103 Severní vstup Rychlého spojení - západní trasa

*-> Veřejně prospěšné stavby, veřejně prospěšná opatření, stavby a opatření k zajišťování obrany a bezpečnost státu a plochy asanací, čl. 150—152*

Navrhované veřejně prospěšné stavby, veřejně prospěšná opatření, stavby a opatření k zajišťování obrany a bezpečnost státu jsou vymezeny v grafické části ve výkrese Z 04 a jejich výčet je uveden v příloze č. 2/900.

# 884 / Údolí Zátišského potoka

**SPRÁVNÍ OBVOD**
Praha 12, Praha 4

**MĚSTSKÁ ČÁST**
Praha 12, Praha 4

**KATASTRÁLNÍ ÚZEMÍ**
Hodkovičky, Kamýk, Lhotka, Modřany

**ROZLOHA**
77 ha

| | |
|---|---|
| **N**<br>ZASTAVITELNOST: nezastavitelná | **(19)**<br>TYP STRUKTURY: krajina výrazných údolí |
| **/ R**<br>ZPŮSOB VYUŽITÍ: nezastavitelná rekreační | **[ S ]**<br>MÍRA STABILITY: stabilizovaná |

## POPIS CÍLOVÉHO CHARAKTERU LOKALITY

**Chránit a posilovat cílový charakter nezastavitelné, stabilizované, rekreační lokality Údolí Zátišského potoka se strukturou krajiny výrazných údolí. Lokalita je součástí krajiny vymezené v ZÚR s názvem Městská krajina Prahy.**

Nezastavitelná stabilizovaná rekreační lokalita Údolí Zátišského potoka je vymezena v údolí pravostranného přítoku Vltavy. Cílem je posílit charakter krajiny výrazných údolí a rekreační využití zvýšením prostupnosti pěšími cestami a napojením na uliční prostranství okolních lokalit.

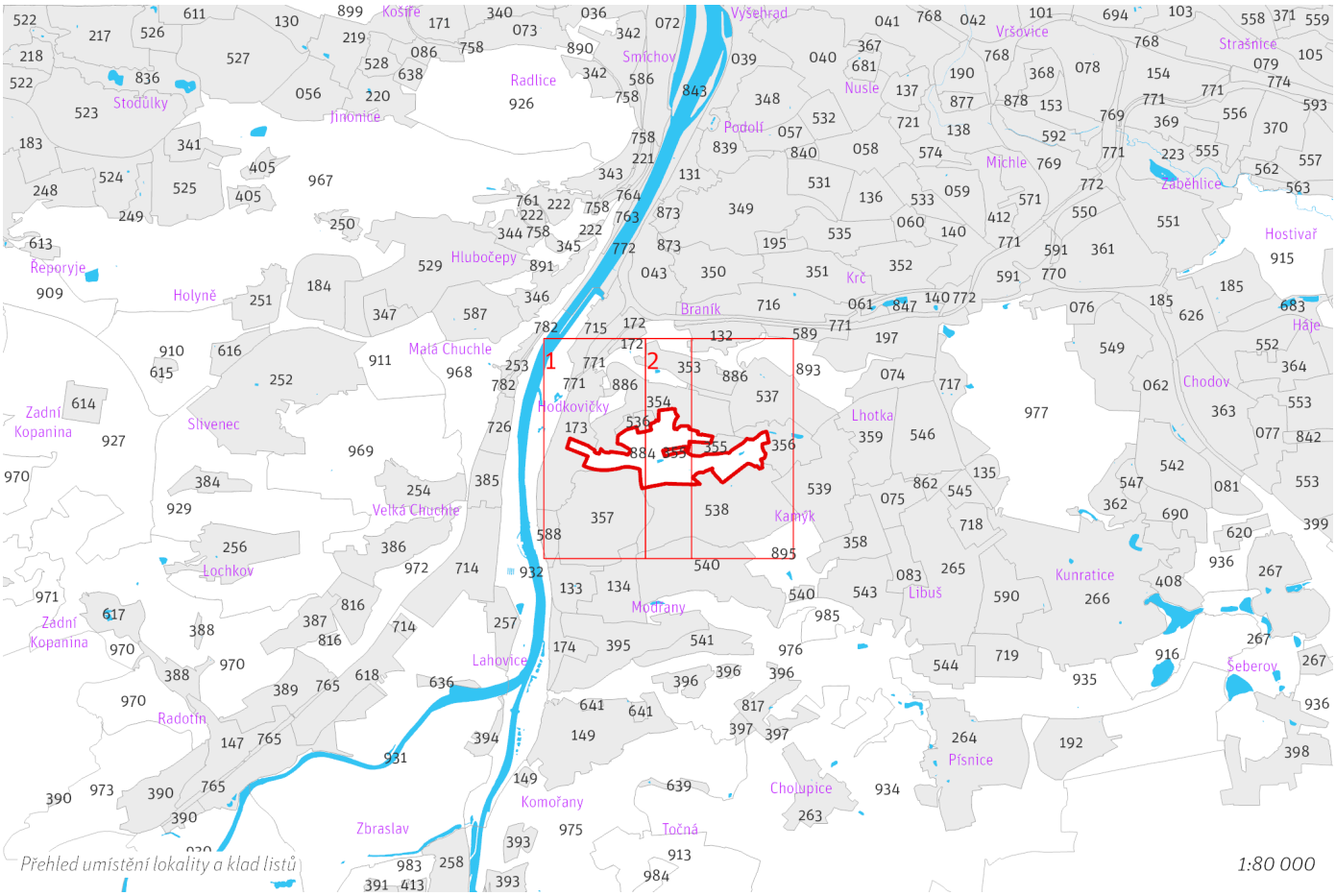

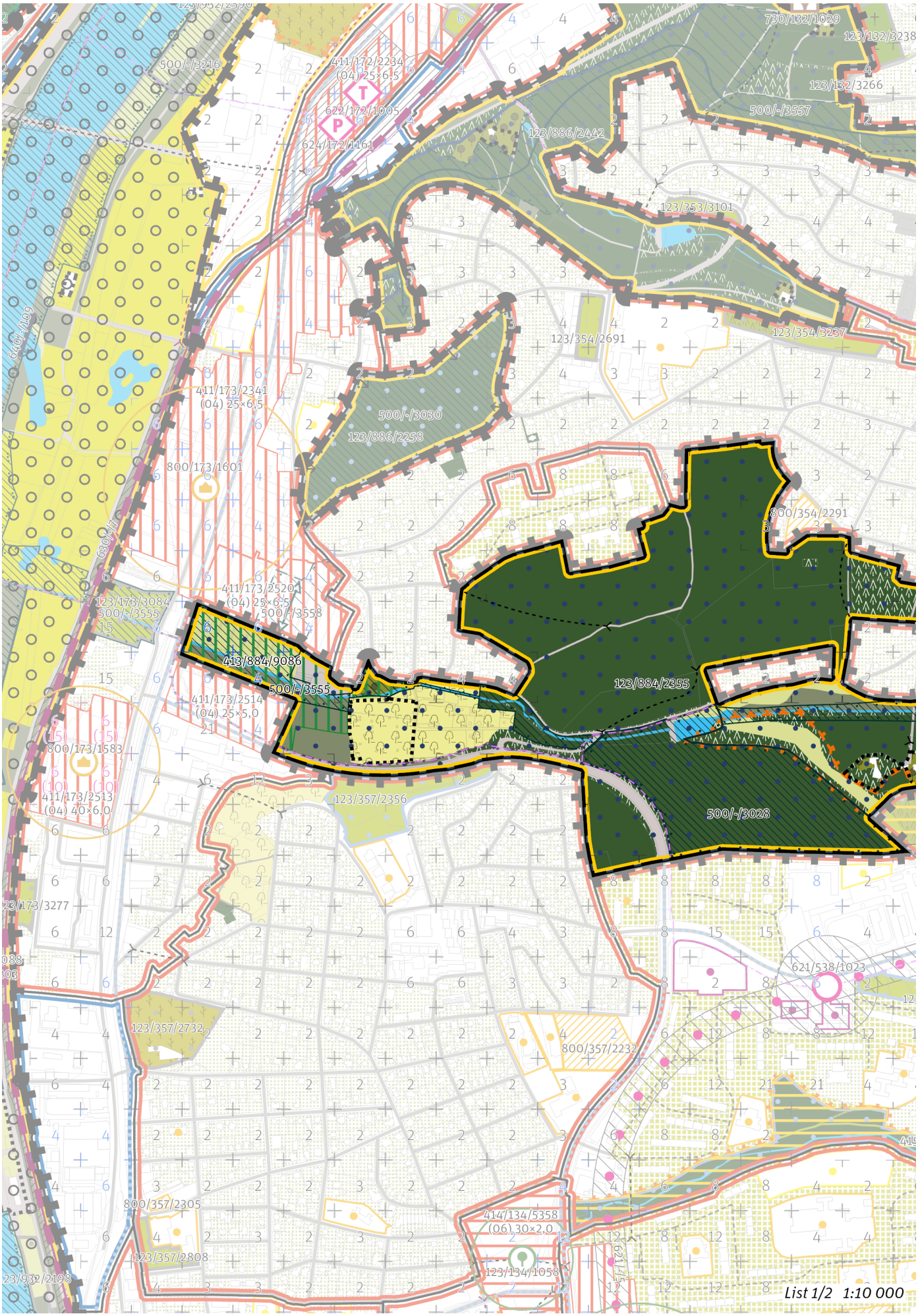
730/132/1029
123/132/3238
123/132/3266
500/-/3557
123/886/2442
123/353/3101
123/354/3237
123/354/2691
500/-/3030
123/886/2258
800/354/2291
123/884/2355
500/-/3028
413/884/9086
500/-/3555
411/173/2234
(04) 25×6,5
622/172/1005
624/172/1161
500/-/3216
411/173/2341
(04) 25×6,5
800/173/1601
411/173/2520
(04) 25×6,5
500/-/3558
123/173/3084
500/-/3555
411/173/2514
(04) 25×5,0
800/173/1583
411/173/2513
(04) 40×6,0
123/357/2356
621/538/1023
123/357/2732
800/357/2232
800/357/2305
123/357/2808
414/134/5358
(06) 30×2,0
123/134/1058
List 1/2 1:10 000

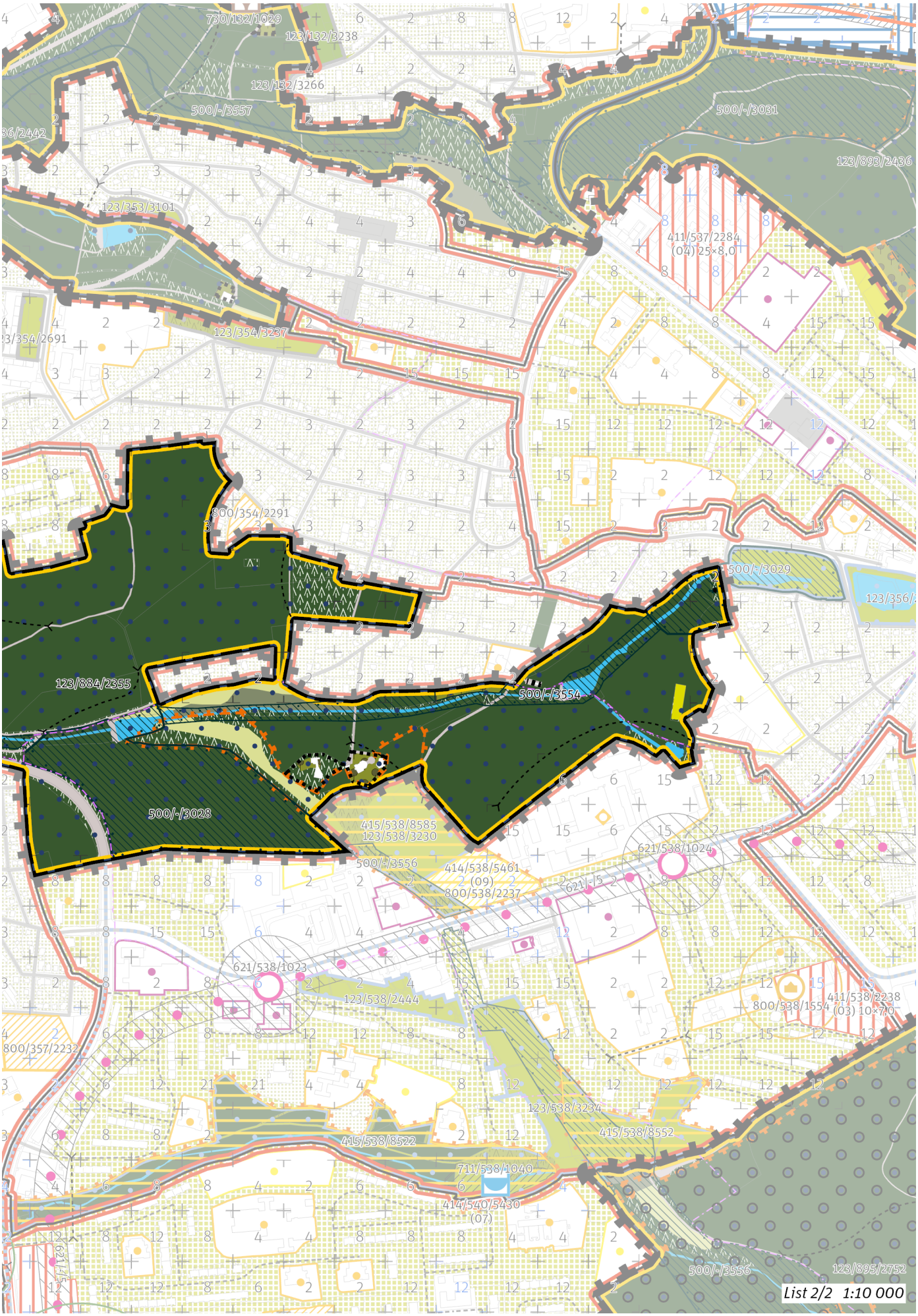
730/132/1029
123/132/3238
123/132/3266
500/-/3557
500/-/3031
123/898/2436
123/353/3101
411/537/2284
(04) 25×8,0
123/354/3237
800/354/2291
500/-/3029
123/884/2355
500/-/3554
500/-/3028
415/538/8585
123/538/3230
500/-/3556
414/538/5461
(09)
800/538/2237
621/538/1024
621/538/1023
123/538/2444
800/538/1554
411/538/2238
(03) 10×70
800/357/2232
123/538/3284
415/538/8552
415/538/8522
711/538/1040
414/540/5430
(07)
500/-/3556
123/895/2752
List 2/2 1:10 000

# 884 / Údolí Zátišského potoka
# N(19) R [S]

## 100 / OTEVŘENÁ KRAJINA

*-> (19) Krajina výrazných údolí, čl. 59*

**Krajinné parky**

123/884/2355 Údolí Zátišského potoka - čtvrťový park

*-> Krajinné rozhraní a krajinný park, čl. 109*

## 200 / VYSTAVĚNÉ PROSTŘEDÍ

Individuální regulativy nejsou stanoveny.

## 300 / VYUŽITÍ ÚZEMÍ

*-> Nezastavitelná rekreační lokalita a plocha, čl. 65*

Individuální regulativy nejsou stanoveny.

## 400 / STABILITA A MÍRA VYUŽITÍ ÚZEMÍ

*-> Typy stability lokalit, čl. 69*

**Nezastavitelné transformační a rozvojové plochy**

Transformační plocha **413/884/9086** o rozloze 44884 m$^2$
Způsob využití: přírodní
Vyznačením transformační plochy je vyjádřen požadavek na revitalizaci vodního toku Zátišský potok a parkovou úpravu jeho okolí.

## 500 / KRAJINNÁ INFRASTRUKTURA

**Skladebné části ÚSES**

500/-/3028 LBC Pod Lysinami — v přesných hranicích
500/-/3029 LBC Nad Zátiším — v přesných hranicích
500/-/3554 LBK Zátišský potok — v přesných hranicích
500/-/3555 LBK Zátišský potok — v přesných hranicích
*-> Územní systém ekologické stability, čl. 113—116*

## 600 / DOPRAVNÍ INFRASTRUKTURA

Individuální regulativy nejsou stanoveny.

## 700 / TECHNICKÁ INFRASTRUKTURA

**Záplavová území**

V lokalitě se nachází záplavové území určené k ochraně pro Q2002.
*-> Záplavová území, čl. 134*
Záplavová území jsou vymezena v grafické části ve výkrese Z 03.

## 800 / VEŘEJNÁ VYBAVENOST

Individuální regulativy nejsou stanoveny.

## 900 / VEŘEJNÝ ZÁJEM

Individuální regulativy nejsou stanoveny.

# 885 / Lesopark Cibulka

**SPRÁVNÍ OBVOD**
Praha 5

**MĚSTSKÁ ČÁST**
Praha 5

**KATASTRÁLNÍ ÚZEMÍ**
Košíře

**ROZLOHA**
24 ha

| | |
|---|---|
| **N**<br>ZASTAVITELNOST: nezastavitelná | **(19)**<br>TYP STRUKTURY: krajina výrazných údolí |
| **/ R**<br>ZPŮSOB VYUŽITÍ: nezastavitelná rekreační | **[ S ]**<br>MÍRA STABILITY: stabilizovaná |

## POPIS CÍLOVÉHO CHARAKTERU LOKALITY

**Chránit a posilovat cílový charakter nezastavitelné, stabilizované, rekreační lokality Lesopark Cibulka se strukturou krajiny výrazných údolí. Lokalita je součástí krajiny vymezené v ZÚR s názvem Městská krajina Prahy.**

Nezastavitelná stabilizovaná rekreační lokalita Lesopark Cibulka je vymezena v pravostranném svahu údolí Motolského potoka se západní a severní orientací. Cílem je posílit charakter krajiny výrazných údolí a rekreační využití zvýšením prostupnosti pěšími cestami a napojením na uliční prostranství okolních lokalit.

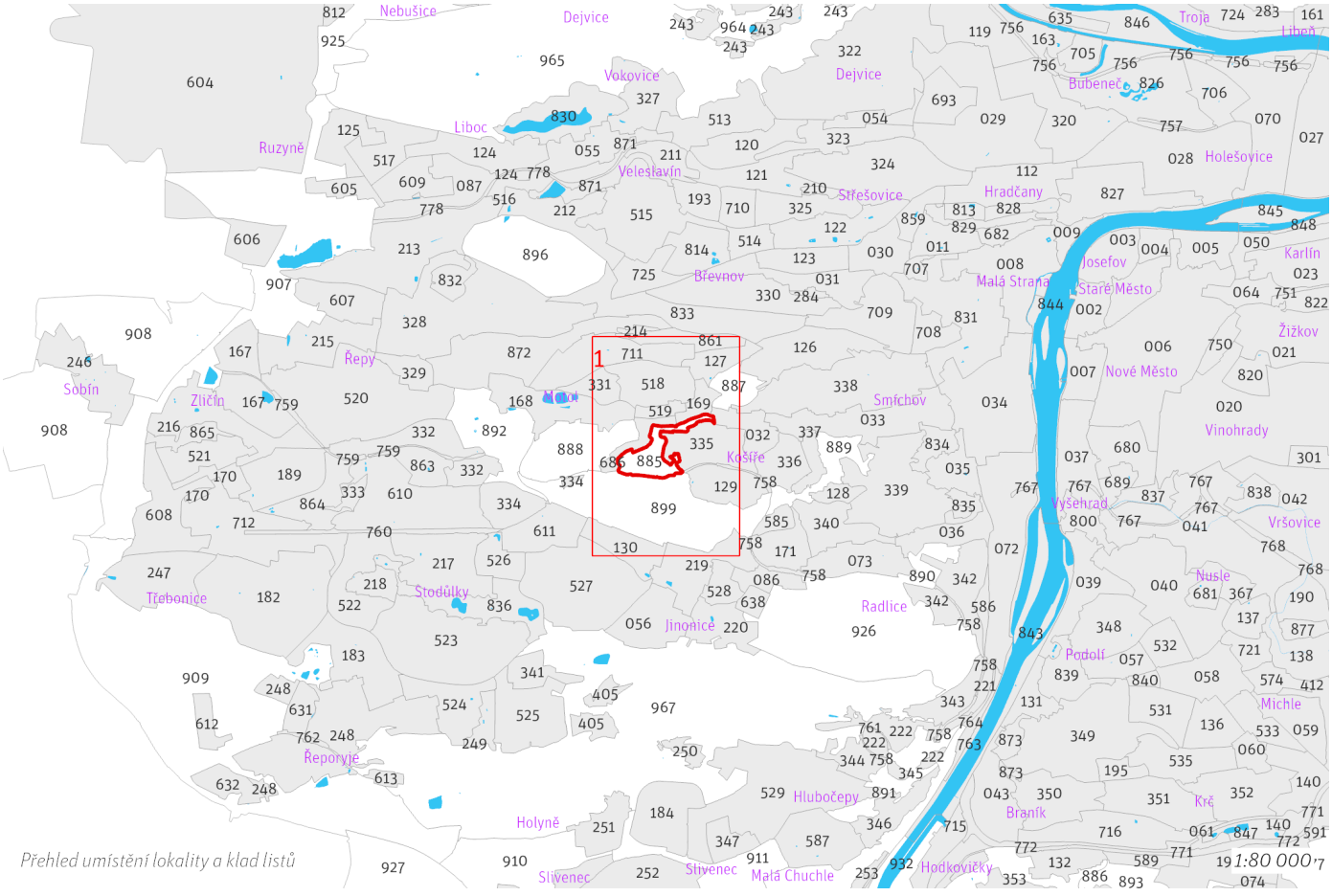


*Přehled umístění lokality a klad listů*


500/-/3512
500/-/3102
415/861/8579
123/861/2495
500/-/2508
414/127/5541
(04)
414/127/5205
(09)
800/127/2239
415/127/8505
123/127/2304
123/518/2620
123/518/2578
[418/127/1818]
123/518/2631
123/887/2598
411/169/2448
(04) 25×3,0
123/518/2580
500/-/3101
411/169/2331
(04) 25×5,0
500/-/2512
123/032/2951
411/519/2325
(04) 50×5,0
411/169/2449
(04) 35×6,0
730/169/1056
411/168/2636
(04) 50×4,0
123/686/3217
624/169/1152
123/168/3260
500/-/2512
123/335/3251
711/885/1051
123/335/3218
123/885/2207
123/888/2336
412/686/8098
123/129/3095
640/-/119
500/-/2007
411/129/2348
(04) 25×5,0
123/129/2161
123/899/2687
413/899/9009
500/-/3514
500/-/1539
414/130/5600
(04)
500/-/3189
123/130/2569
500/-/1538
500/-/1537
500/-/3188
123/130/2792
411/527/2527
(03) 35×8,0
730/527/1006
123/130/2471
List 1/1 1:10 000

## 100 / OTEVŘENÁ KRAJINA

*-> (19) Krajina výrazných údolí, čl. 59*

**Krajinné parky**

123/885/2207 Park Cibulka - metropolitní park

V krajinném parku jsou změny přípustné pouze v souladu s jeho kulturní hodnotou a chráněnou kompozicí.

*-> Krajinné rozhraní a krajinný park, čl. 109*

## 200 / VYSTAVĚNÉ PROSTŘEDÍ

Individuální regulativy nejsou stanoveny.

## 300 / VYUŽITÍ ÚZEMÍ

*-> Nezastavitelná rekreační lokalita a plocha, čl. 65*

Individuální regulativy nejsou stanoveny.

## 400 / STABILITA A MÍRA VYUŽITÍ ÚZEMÍ

*-> Typy stability lokalit, čl. 69*

Individuální regulativy nejsou stanoveny.

## 500 / KRAJINNÁ INFRASTRUKTURA

**Skladebné části ÚSES**

500/-/2007 RBC Na Cibulkách — v přesných hranicích

500/-/2512 RBK Na Cibulkách - Petřín — v přesných hranicích

*-> Územní systém ekologické stability, čl. 113–116*

## 600 / DOPRAVNÍ INFRASTRUKTURA

**Bezmotorová doprava**

640/-/119 Lávka v parku Cibulka — návrh

*-> Bezmotorová doprava, čl. 127–128*

## 700 / TECHNICKÁ INFRASTRUKTURA

**Vodní toky a vodní plochy**

711/885/1051 Vodní plocha rybník Cibulka — návrh

*-> Povrchové vody, čl. 132*

## 800 / VEŘEJNÁ VYBAVENOST

Individuální regulativy nejsou stanoveny.

## 900 / VEŘEJNÝ ZÁJEM

**Veřejně prospěšné stavby dopravní infrastruktury**

910-640/-/119 Lávka v parku Cibulka

**Veřejně prospěšné stavby technické infrastruktury**

910-711/885/1051 Vodní plocha rybník Cibulka

*-> Veřejně prospěšné stavby, veřejně prospěšná opatření, stavby a opatření k zajišťování obrany a bezpečnost státu a plochy asanací, čl. 150–152*

Navrhované veřejně prospěšné stavby, veřejně prospěšná opatření, stavby a opatření k zajišťování obrany a bezpečnost státu jsou vymezeny v grafické části ve výkrese Z 04 a jejich výčet je uveden v příloze č. 2/900.

# 886 / U Branického pivovaru

**SPRÁVNÍ OBVOD**
Praha 4

**MĚSTSKÁ ČÁST**
Praha 4

**KATASTRÁLNÍ ÚZEMÍ**
Braník, Hodkovičky

**ROZLOHA**
49 ha

| | |
|---|---|
| **N**<br>ZASTAVITELNOST: nezastavitelná | **(19)**<br>TYP STRUKTURY: krajina výrazných údolí |
| **/ R**<br>ZPŮSOB VYUŽITÍ: nezastavitelná rekreační | **[ S ]**<br>MÍRA STABILITY: stabilizovaná |

## POPIS CÍLOVÉHO CHARAKTERU LOKALITY

**Chránit a posilovat cílový charakter nezastavitelné, stabilizované, rekreační lokality U Branického pivovaru se strukturou krajiny výrazných údolí. Lokalita je součástí krajiny vymezené v ZÚR s názvem Městská krajina Prahy.**

Nezastavitelná stabilizovaná rekreační lokalita U Branického pivovaru je vymezena v levostranném zalesněném svahu údolí Kunratického potoka převážně severní, částečně i západní orientace. Cílem navržených regulativů je posílit charakter krajiny výrazných údolí a rekreační využití zvýšením prostupnosti pěšími cestami území a napojením na uliční prostranství okolních lokalit.

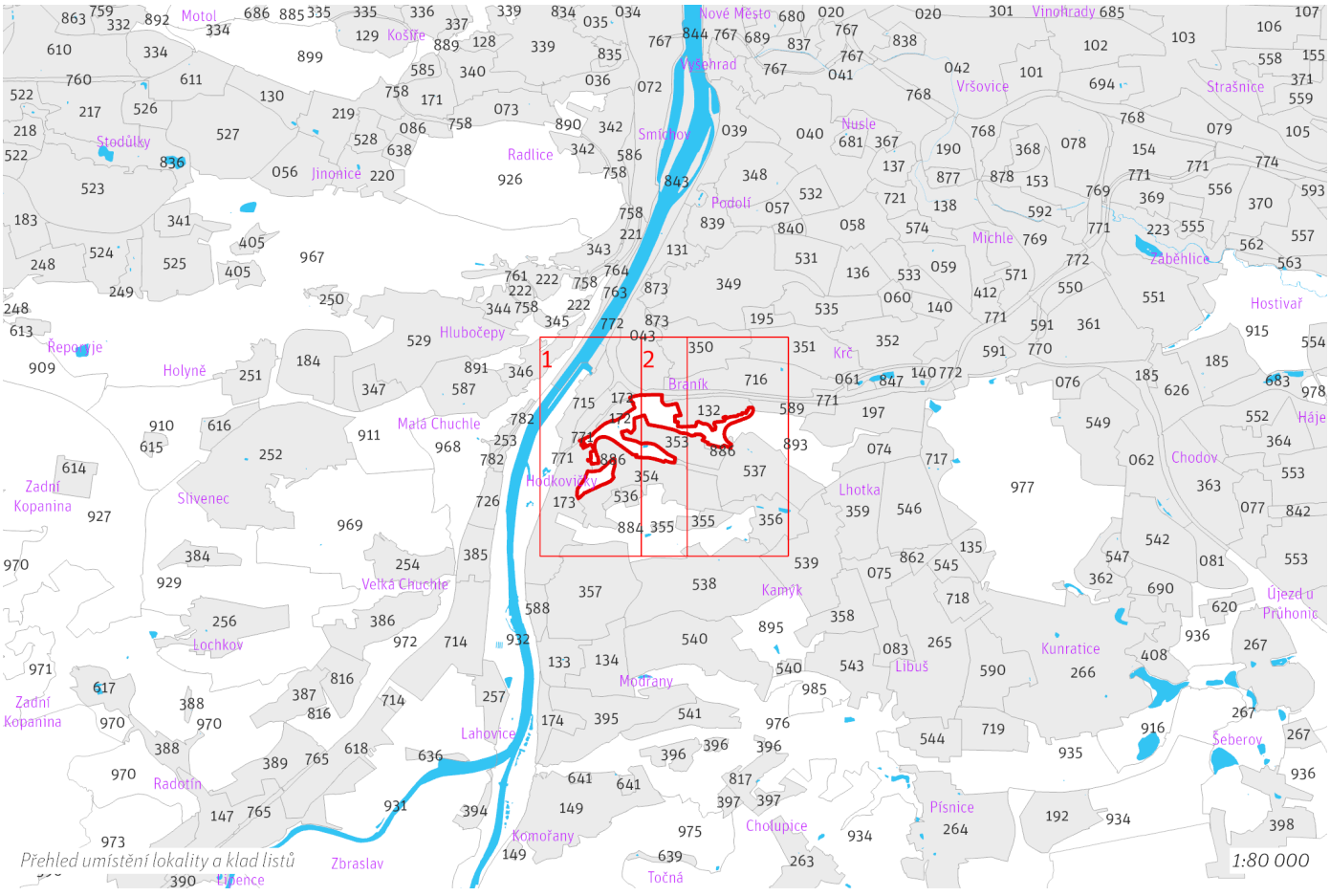


List 1/2 1:10 000

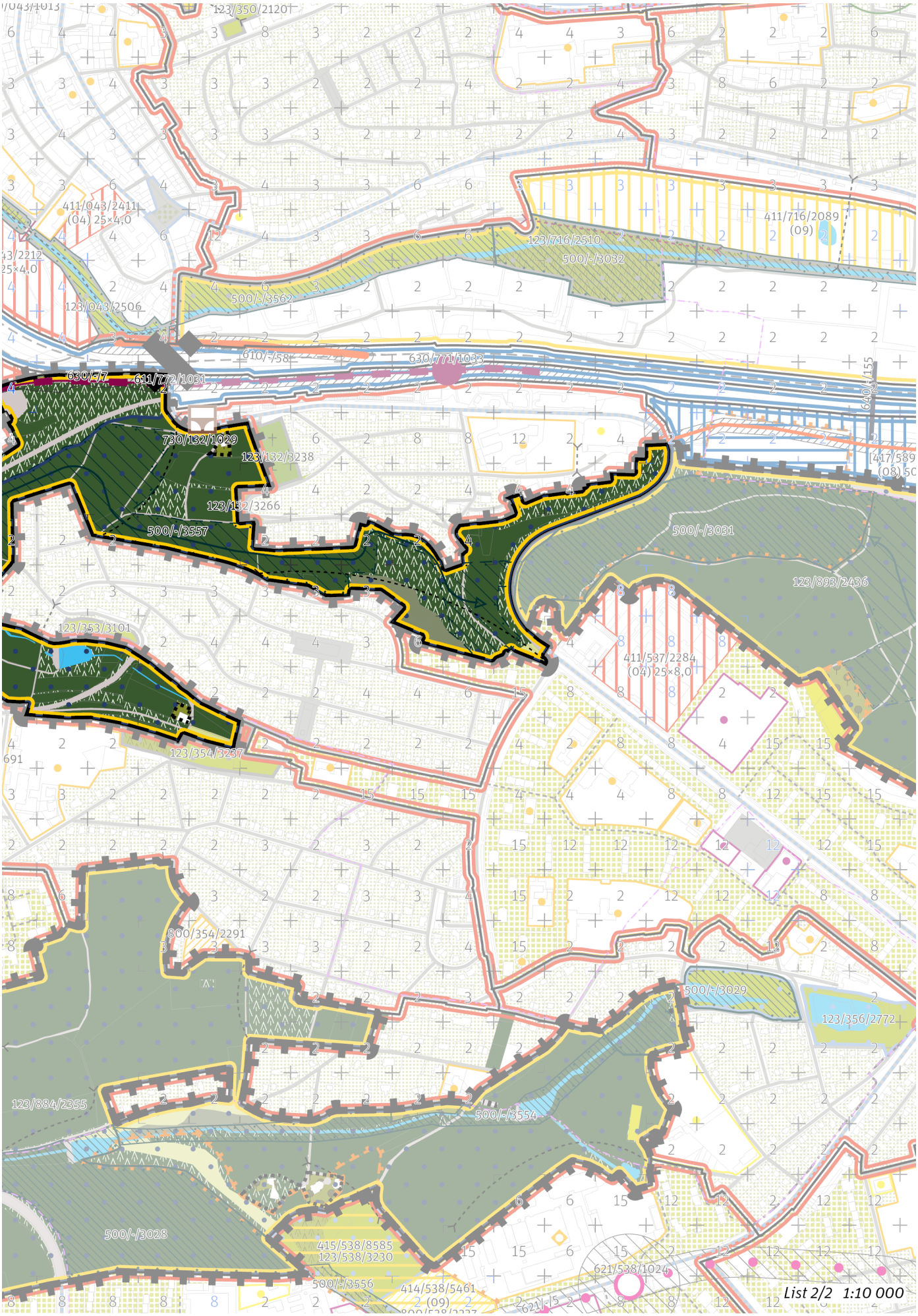
123/350/2120
411/043/2411
(04) 25×4,0
123/043/2506
500/-/3562
610/-/58
630/-/7
611/772/1031
630/771/1033
730/132/1029
123/132/3238
123/132/3266
500/-/3557
411/716/2089
(09)
123/716/2510
500/-/3032
500/-/3031
123/893/2436
411/537/2284
(04) 25×8,0
123/353/3101
123/354/3237
800/354/2291
500/-/3029
123/356/2772
123/884/2355
500/-/3554
500/-/3028
415/538/8585
123/538/3230
500/-/3556
414/538/5461
(09)
621/538/1024
List 2/2 1:10 000

## 100 / OTEVŘENÁ KRAJINA

*-> (19) Krajina výrazných údolí, čl. 59*

**Krajinné parky**
123/886/2258 V Hodkovičkách - lokalitní park
123/886/2442 U Branického pivovaru - čtvrťový park

*-> Krajinné rozhraní a krajinný park, čl. 109*

## 200 / VYSTAVĚNÉ PROSTŘEDÍ

Individuální regulativy nejsou stanoveny.

## 300 / VYUŽITÍ ÚZEMÍ

*-> Nezastavitelná rekreační lokalita a plocha, čl. 65*
Individuální regulativy nejsou stanoveny.

## 400 / STABILITA A MÍRA VYUŽITÍ ÚZEMÍ

*-> Typy stability lokalit, čl. 69*

Individuální regulativy nejsou stanoveny.

## 500 / KRAJINNÁ INFRASTRUKTURA

**Skladebné části ÚSES**
500/-/3030 LBC V Hodkovičkách — v přesných hranicích
500/-/3557 LBK Kunratický les - Zátišský potok — v prostoru k upřesnění, minimální šířka 15 m
*-> Územní systém ekologické stability, čl. 113–116*

## 600 / DOPRAVNÍ INFRASTRUKTURA

**Systém pozemních komunikací**
610/-/186 Komunikační propojení Vrbova - Sulická — návrh
*-> Systém pozemních komunikací, čl. 118–120*

**Železniční doprava**
630/-/7 Železniční trať Praha – Čerčany/Dobříš, úsek Komořany - Krč — návrh
*-> Železniční doprava, čl. 126*

## 700 / TECHNICKÁ INFRASTRUKTURA

Individuální regulativy nejsou stanoveny.

## 800 / VEŘEJNÁ VYBAVENOST

Individuální regulativy nejsou stanoveny.

## 900 / VEŘEJNÝ ZÁJEM

**Veřejně prospěšné stavby dopravní infrastruktury**
910-610/-/186 Komunikační propojení Vrbova - Sulická
910-630/-/7 Železniční trať Praha – Čerčany/Dobříš, úsek Komořany - Krč

*-> Veřejně prospěšné stavby, veřejně prospěšná opatření, stavby a opatření k zajišťování obrany a bezpečnost státu a plochy asanací, čl. 150–152*
Navrhované veřejně prospěšné stavby, veřejně prospěšná opatření, stavby a opatření k zajišťování obrany a bezpečnost státu jsou vymezeny v grafické části ve výkrese Z 04 a jejich výčet je uveden v příloze č. 2/900.

# 887 / Vrch Skalka

**SPRÁVNÍ OBVOD**
Praha 5

**MĚSTSKÁ ČÁST**
Praha 5

**KATASTRÁLNÍ ÚZEMÍ**
Smíchov

**ROZLOHA**
18 ha

| | |
|---|---|
| **N**<br>ZASTAVITELNOST: nezastavitelná | **(19)**<br>TYP STRUKTURY: krajina výrazných údolí |
| **/ K**<br>ZPŮSOB VYUŽITÍ: nezastavitelná přírodní | **[ S ]**<br>MÍRA STABILITY: stabilizovaná |

## POPIS CÍLOVÉHO CHARAKTERU LOKALITY

**Chránit a posilovat cílový charakter nezastavitelné, stabilizované, přírodní lokality Vrch Skalka se strukturou krajiny výrazných údolí. Lokalita je součástí krajiny vymezené v ZÚR s názvem Městská krajina Prahy.**

Nezastavitelná stabilizovaná přírodní lokalita je vymezena v levostranném svahu údolí Motolského potoka, který je zvýrazněn zalesněným vrchem. Cílem je posílit charakter krajiny výrazných údolí a rekreační využití zvýšením prostupnosti pěšími cestami a napojením na uliční prostranství okolních lokalit.

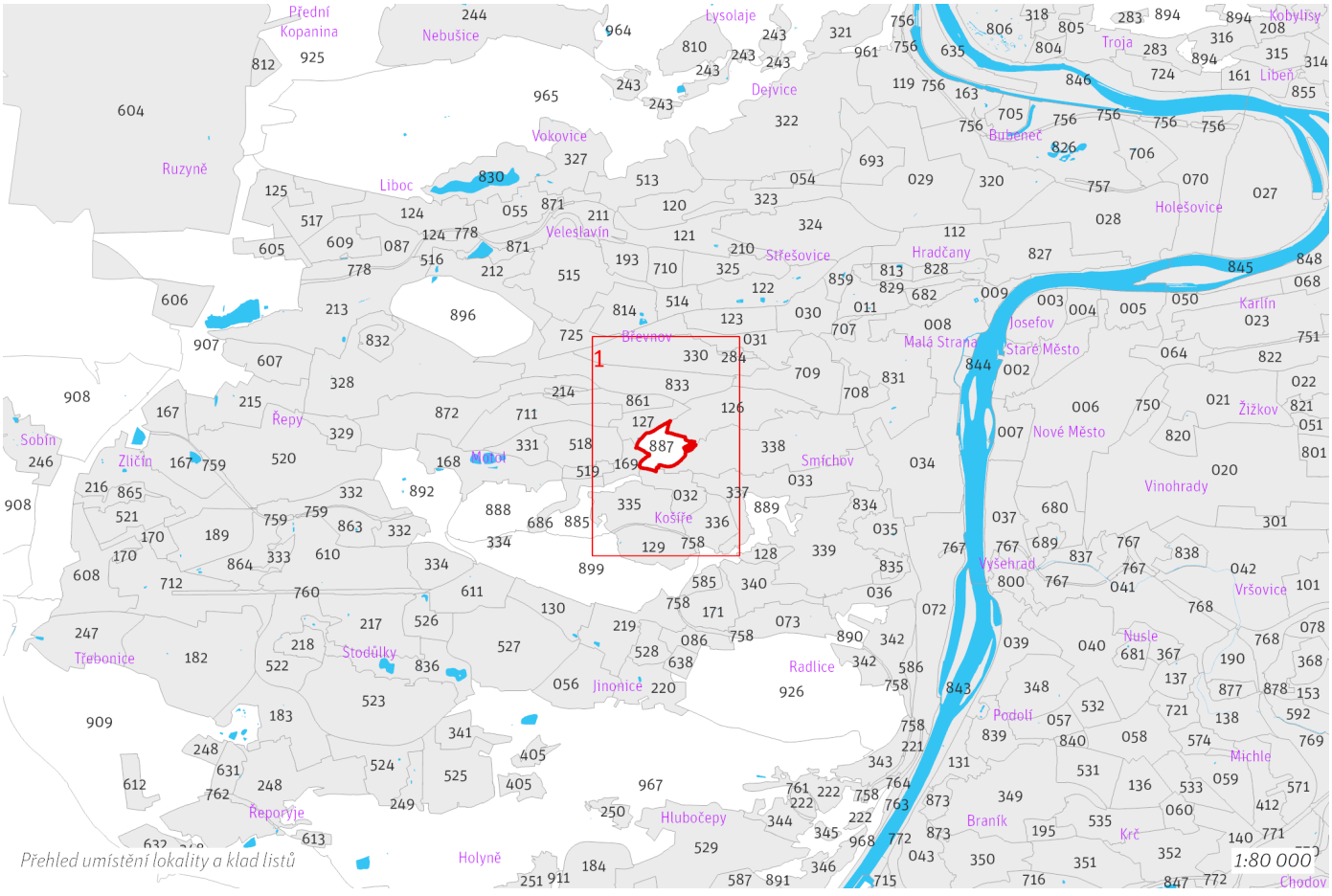


*Přehled umístění lokality a klad listů*

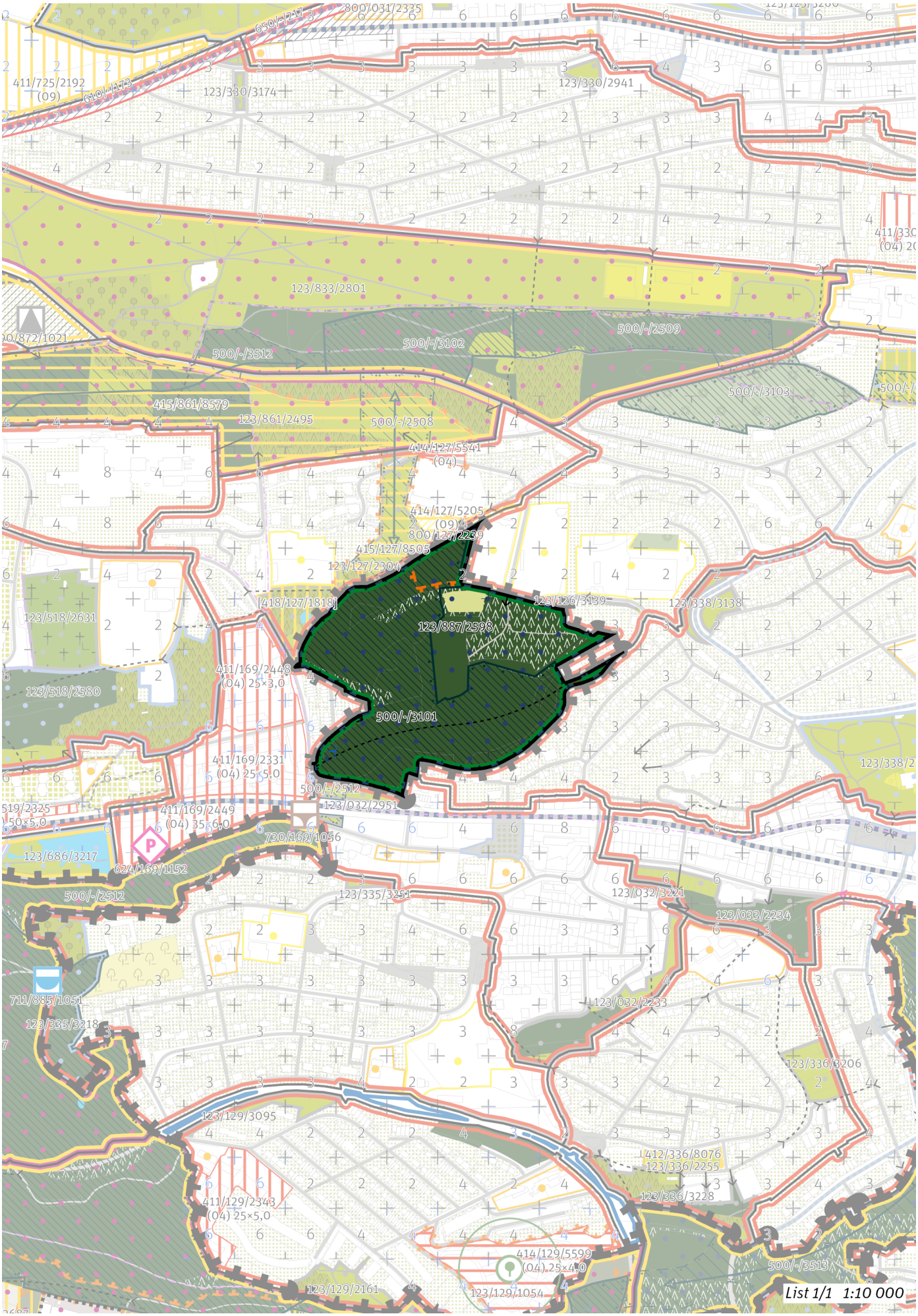
411/725/2192
(09)
650/-/247
800/031/2335
123/330/3174
123/330/2941
123/833/2801
500/-/2509
500/-/3102
500/-/3512
500/-/3103
415/861/8579
123/861/2495
500/-/2508
414/127/5541
(04)
414/127/5205
(09)
800/127/2239
415/127/8505
123/127/2304
[418/127/1818]
123/126/3139
123/338/3138
123/887/2598
123/518/2631
411/169/2448
(04) 25×3,0
123/518/2580
500/-/3101
411/169/2331
(04) 25×5,0
500/-/2512
123/032/2951
411/169/2449
(04) 35×6,0
730/169/1056
123/686/3217
624/169/1152
500/-/2512
123/335/3251
123/032/3221
123/033/2234
711/885/1051
123/335/3218
123/032/2233
123/336/3206
123/129/3095
412/336/8076
123/336/2255
123/336/3228
411/129/2343
(04) 25×5,0
414/129/5599
(04) 25×4,0
500/-/3513
123/129/2161
123/129/1054
List 1/1 1:10 000

## 100 / OTEVŘENÁ KRAJINA

*-> (19) Krajina výrazných údolí, čl. 59*

**Krajinné parky**

123/887/2598 Skalka - čtvrťový park

*-> Krajinné rozhraní a krajinný park, čl. 109*

## 200 / VYSTAVĚNÉ PROSTŘEDÍ

Individuální regulativy nejsou stanoveny.

## 300 / VYUŽITÍ ÚZEMÍ

*-> Nezastavitelná přírodní lokalita a plocha, čl. 66*

Individuální regulativy nejsou stanoveny.

## 400 / STABILITA A MÍRA VYUŽITÍ ÚZEMÍ

*-> Typy stability lokalit, čl. 69*

Individuální regulativy nejsou stanoveny.

## 500 / KRAJINNÁ INFRASTRUKTURA

**Skladebné části ÚSES**

500/-/3101 LBC Skalka — v přesných hranicích

*-> Územní systém ekologické stability, čl. 113–116*

## 600 / DOPRAVNÍ INFRASTRUKTURA

Individuální regulativy nejsou stanoveny.

## 700 / TECHNICKÁ INFRASTRUKTURA

Individuální regulativy nejsou stanoveny.

## 800 / VEŘEJNÁ VYBAVENOST

Individuální regulativy nejsou stanoveny.

## 900 / VEŘEJNÝ ZÁJEM

Individuální regulativy nejsou stanoveny.

# 888 / Hliník

**SPRÁVNÍ OBVOD**
Praha 5

**MĚSTSKÁ ČÁST**
Praha 5

**KATASTRÁLNÍ ÚZEMÍ**
Košíře, Motol

**ROZLOHA**
55 ha

| | |
|---|---|
| **N**<br>ZASTAVITELNOST: nezastavitelná | **(19)**<br>TYP STRUKTURY: krajina výrazných údolí |
| **/ R**<br>ZPŮSOB VYUŽITÍ: nezastavitelná rekreační | **[ S ]**<br>MÍRA STABILITY: stabilizovaná |

## POPIS CÍLOVÉHO CHARAKTERU LOKALITY

**Chránit a posilovat cílový charakter nezastavitelné, stabilizované, rekreační lokality Hliník se strukturou krajiny výrazných údolí. Lokalita je součástí krajiny vymezené v ZÚR s názvem Městská krajina Prahy.**

Nezastavitelná stabilizovaná rekreační lokalita je vymezena v pravostranném svahu údolí Motolského potoka v prostoru golfového hřiště Motol a jeho okolí. Cílem je posílit charakter krajiny výrazných údolí a rekreační využití zvýšením prostupnosti pěšími cestami a napojením na okolní lokality.

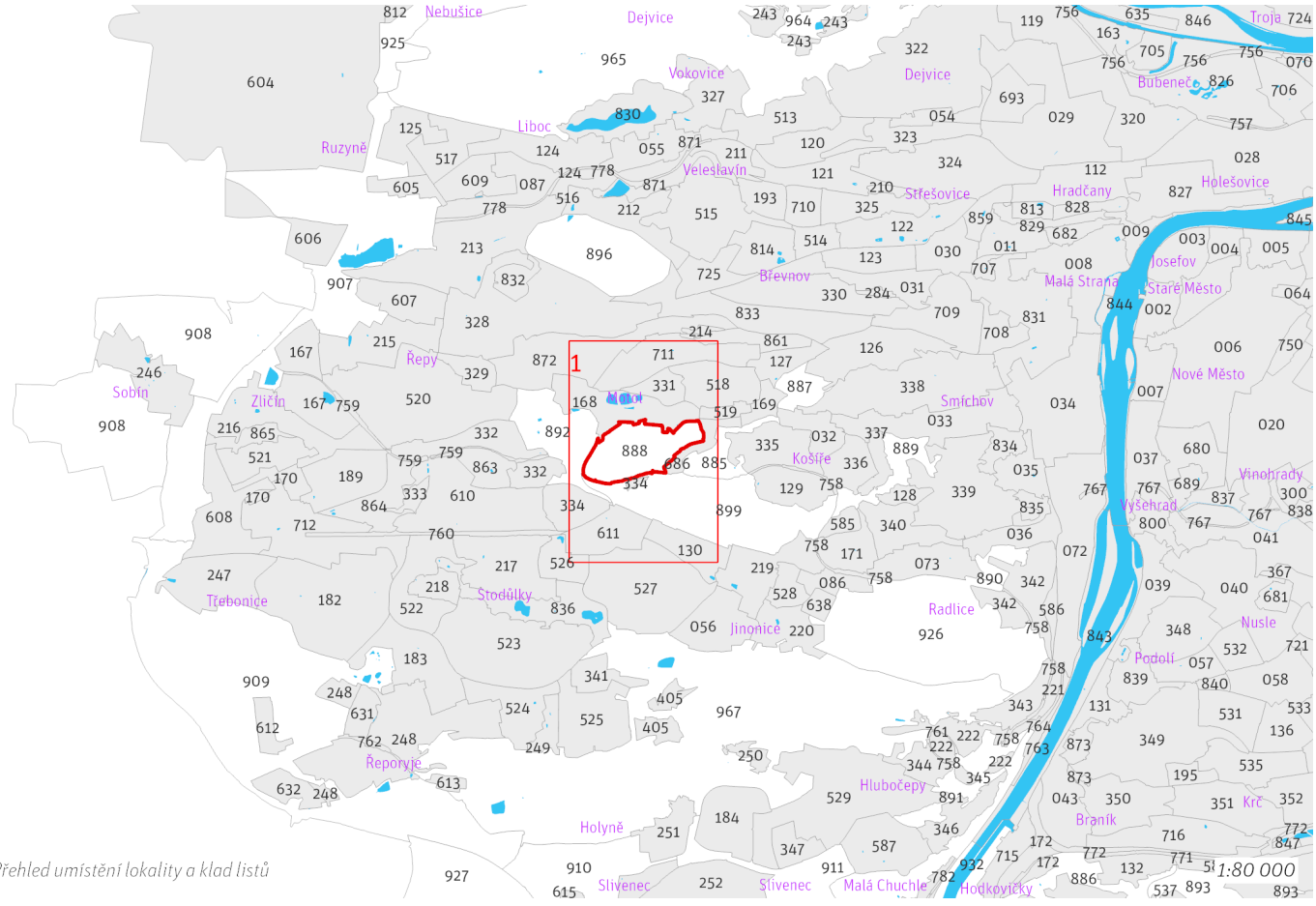

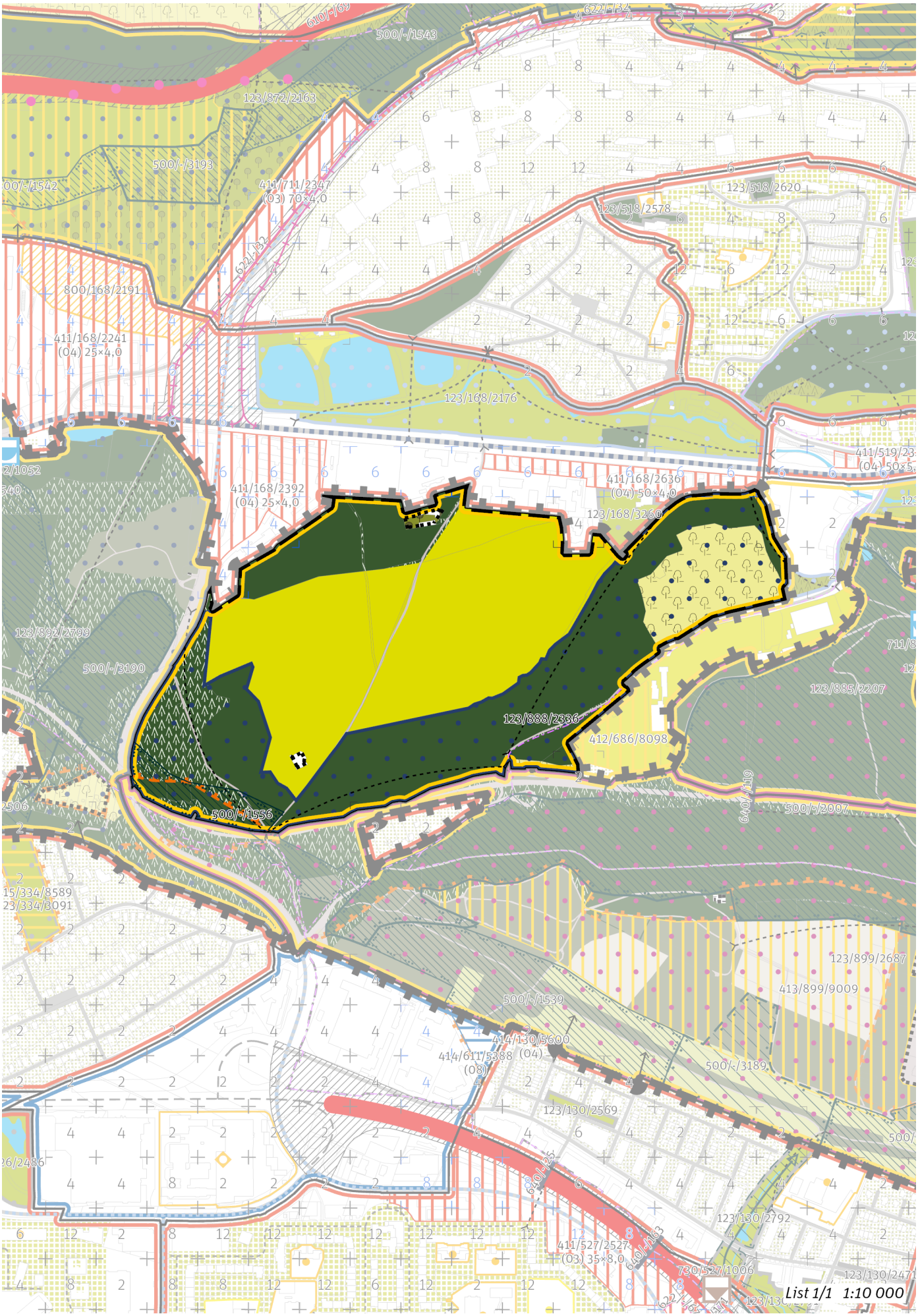
500/-/1543
123/872/2163
500/-/3193
411/711/2347
(03) 70×4,0
123/518/2620
123/518/2578
800/168/2191
411/168/2241
(04) 25×4,0
123/168/2176
411/168/2392
(04) 25×4,0
411/168/26361
(04) 50×4,0
123/168/3260
123/892/2799
500/-/3190
123/888/2336
412/686/8098
123/885/2207
500/-/1556
500/-/2007
123/899/2687
413/899/9009
500/-/1539
414/130/5600
414/611/5388 (04)
(08)
500/-/3189
123/130/2569
123/130/2792
411/527/2527
(03) 35×8,0
730/527/1006
List 1/1 1:10 000

## 100 / OTEVŘENÁ KRAJINA

*-> (19) Krajina výrazných údolí, čl. 59*

**Krajinné parky**

123/888/2336 Hliník - čtvrťový park

*-> Krajinné rozhraní a krajinný park, čl. 109*

## 200 / VYSTAVĚNÉ PROSTŘEDÍ

Individuální regulativy nejsou stanoveny.

## 300 / VYUŽITÍ ÚZEMÍ

*-> Nezastavitelná rekreační lokalita a plocha, čl. 65*

Individuální regulativy nejsou stanoveny.

## 400 / STABILITA A MÍRA VYUŽITÍ ÚZEMÍ

*-> Typy stability lokalit, čl. 69*

Individuální regulativy nejsou stanoveny.

## 500 / KRAJINNÁ INFRASTRUKTURA

**Skladebné části ÚSES**

500/-/1556 NRBK Karlštejn, Koda-Údolí Vltavy — v přesných hranicích

*-> Územní systém ekologické stability, čl. 113–116*

## 600 / DOPRAVNÍ INFRASTRUKTURA

Individuální regulativy nejsou stanoveny.

## 700 / TECHNICKÁ INFRASTRUKTURA

Individuální regulativy nejsou stanoveny.

## 800 / VEŘEJNÁ VYBAVENOST

Individuální regulativy nejsou stanoveny.

## 900 / VEŘEJNÝ ZÁJEM

Individuální regulativy nejsou stanoveny.

# 889 / Šalamounka

**SPRÁVNÍ OBVOD**
Praha 5

**MĚSTSKÁ ČÁST**
Praha 5

**KATASTRÁLNÍ ÚZEMÍ**
Košíře, Smíchov

**ROZLOHA**
29 ha

| | |
|---|---|
| **N**<br>ZASTAVITELNOST: nezastavitelná | **(19)**<br>TYP STRUKTURY: krajina výrazných údolí |
| **/ R**<br>ZPŮSOB VYUŽITÍ: nezastavitelná rekreační | **[ S ]**<br>MÍRA STABILITY: stabilizovaná |

## POPIS CÍLOVÉHO CHARAKTERU LOKALITY

**Chránit a posilovat cílový charakter nezastavitelné, stabilizované, rekreační lokality Šalamounka se strukturou krajiny výrazných údolí. Lokalita je součástí krajiny vymezené v ZÚR s názvem Městská krajina Prahy.**

Nezastavitelná stabilizovaná rekreační lokalita Šalamounka je vymezena v pravostranném lesnatém svahu údolí Motolského potoka převážně severní, částečně též západní orientace. Cílem je posílit charakter krajiny výrazných údolí a rekreační využití zvýšením prostupnosti pěšími cestami a napojením na uliční prostranství okolních lokalit.

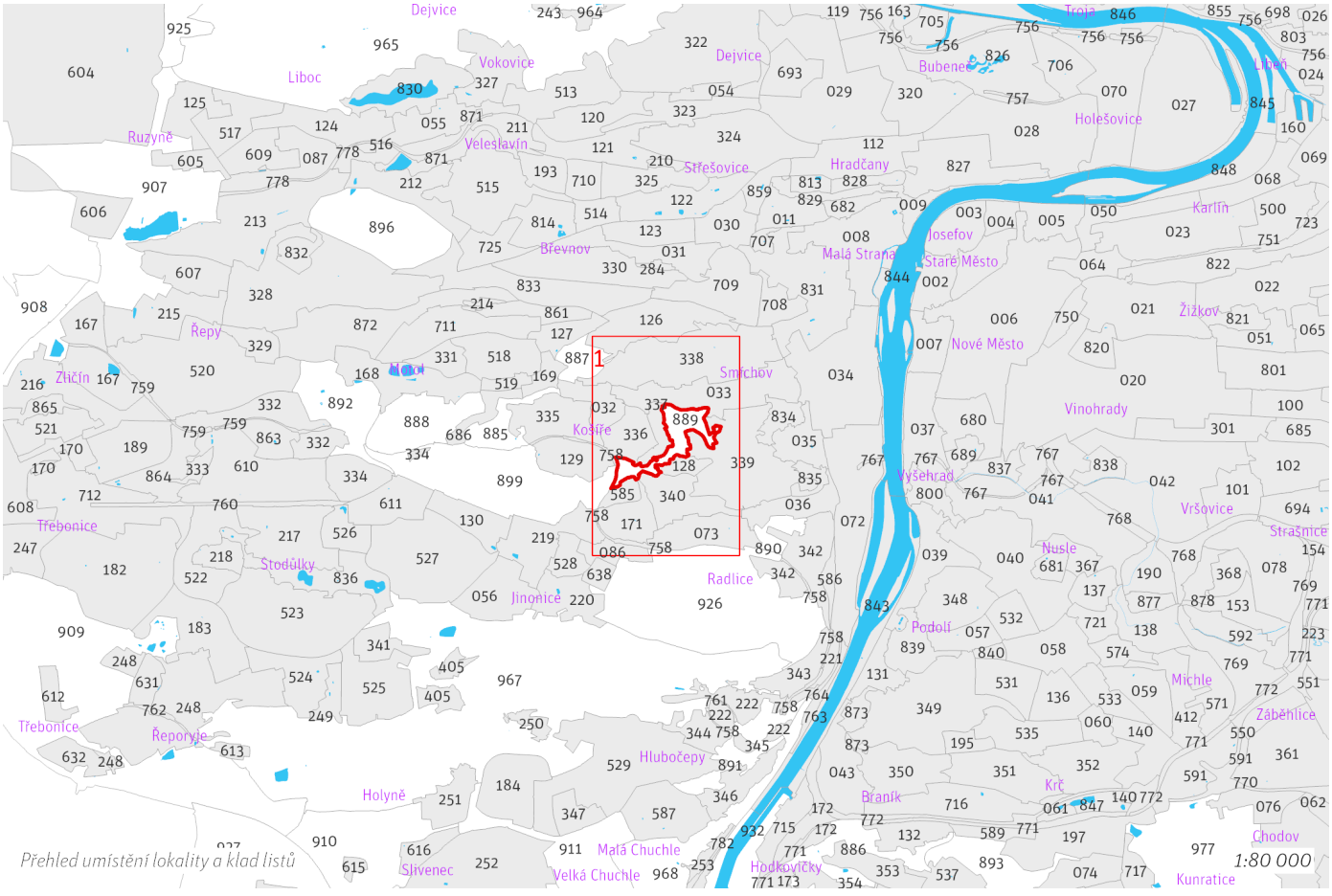

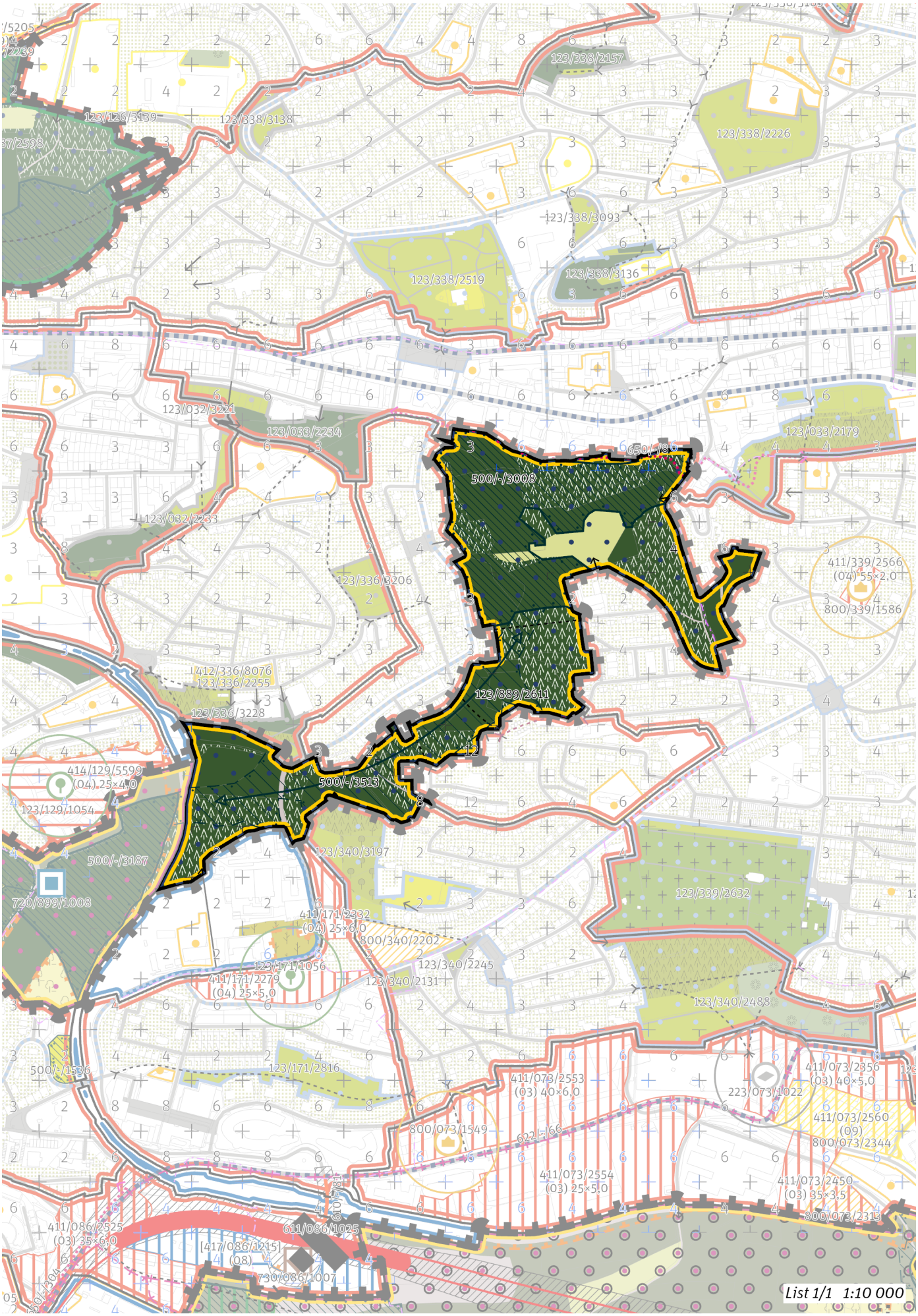
123/338/2157
123/126/3139
123/338/3138
123/338/2226
123/338/3093
123/338/2519
123/338/3136
123/032/3221
123/033/2234
123/033/2179
650/-/8
500/-/3008
123/032/2233
411/339/2566
(04) 55×2,0
800/339/1586
123/336/8206
412/336/8076
123/336/2255
123/889/2611
123/336/3228
414/129/5599
(04) 25×4,0
500/-/3513
123/129/1054
500/-/3187
123/340/3197
720/899/1008
123/339/2632
411/171/2382
(04) 25×6,0
800/340/2202
123/171/1056
411/171/2279
(04) 25×5,0
123/340/2245
123/340/2131
123/340/2488
500/-/1536
123/171/2816
411/073/2553
(03) 40×6,0
223/073/1022
411/073/2356
(03) 40×5,0
411/073/2560
(09)
800/073/2344
800/073/1549
622/-/66
411/073/2554
(03) 25×5,0
411/073/2450
(03) 35×3,5
800/073/2313
411/086/2525
(03) 35×6,0
611/086/1025
[417/086/1215]
(08)
730/086/1007
List 1/1 1:10 000

## 100 / OTEVŘENÁ KRAJINA

*-> (19) Krajina výrazných údolí, čl. 59*

**Krajinné parky**

123/889/2611 Park Šalamounka - čtvrťový park

*-> Krajinné rozhraní a krajinný park, čl. 109*

## 200 / VYSTAVĚNÉ PROSTŘEDÍ

Individuální regulativy nejsou stanoveny.

## 300 / VYUŽITÍ ÚZEMÍ

*-> Nezastavitelná rekreační lokalita a plocha, čl. 65*

Individuální regulativy nejsou stanoveny.

## 400 / STABILITA A MÍRA VYUŽITÍ ÚZEMÍ

*-> Typy stability lokalit, čl. 69*

Individuální regulativy nejsou stanoveny.

## 500 / KRAJINNÁ INFRASTRUKTURA

**Skladebné části ÚSES**

500/-/3008 LBC Nad Jinonickým údolím — v přesných hranicích

500/-/3513 LBK U Waltrovky - Nad Jinonickým údolím — v prostoru k upřesnění, minimální šířka 15 m

*-> Územní systém ekologické stability, čl. 113—116*

## 600 / DOPRAVNÍ INFRASTRUKTURA

**Bezmotorová doprava**

650/-/8 Cyklotrasa na Košířských svazích podél Vrchlického — návrh

*-> Bezmotorová doprava, čl. 127—128*

## 700 / TECHNICKÁ INFRASTRUKTURA

Individuální regulativy nejsou stanoveny.

## 800 / VEŘEJNÁ VYBAVENOST

Individuální regulativy nejsou stanoveny.

## 900 / VEŘEJNÝ ZÁJEM

Individuální regulativy nejsou stanoveny.

# 890 / Kesnerka

**SPRÁVNÍ OBVOD**
Praha 5

**MĚSTSKÁ ČÁST**
Praha 5

**KATASTRÁLNÍ ÚZEMÍ**
Radlice, Smíchov

**ROZLOHA**
13 ha

| | |
|---|---|
| **N**<br>ZASTAVITELNOST: nezastavitelná | **(20)**<br>TYP STRUKTURY: krajina výrazných vrchů |
| **/ R**<br>ZPŮSOB VYUŽITÍ: nezastavitelná rekreační | **[ S ]**<br>MÍRA STABILITY: stabilizovaná |

## POPIS CÍLOVÉHO CHARAKTERU LOKALITY

**Chránit a posilovat cílový charakter nezastavitelné, stabilizované, rekreační lokality Kesnerka se strukturou krajiny výrazných vrchů. Lokalita je součástí krajiny vymezené v ZÚR s názvem Krajina Českého krasu.**

Nezastavitelná stabilizovaná rekreační lokalita Kesnerka je vymezena na lesnatém vrchu Brabenec na levém břehu Vltavy. Cílem je posílit charakter krajiny výrazných vrchů a rekreační využití zvýšením prostupnosti pěšími cestami a vytvořením vyhlídkových míst a průhledů, případně zvýraznit tuto dominantu stavbou veřejně přístupné rozhledny.

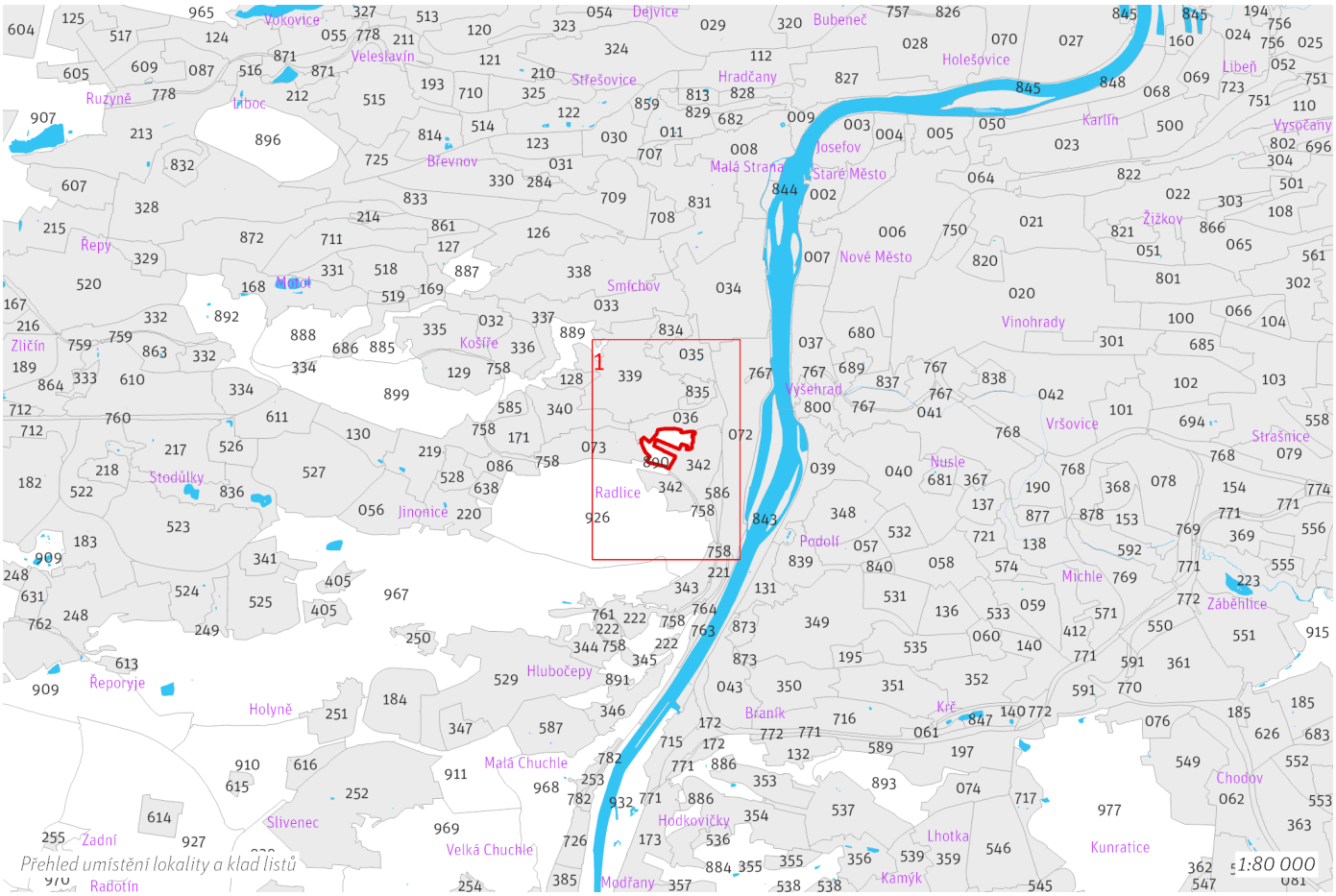

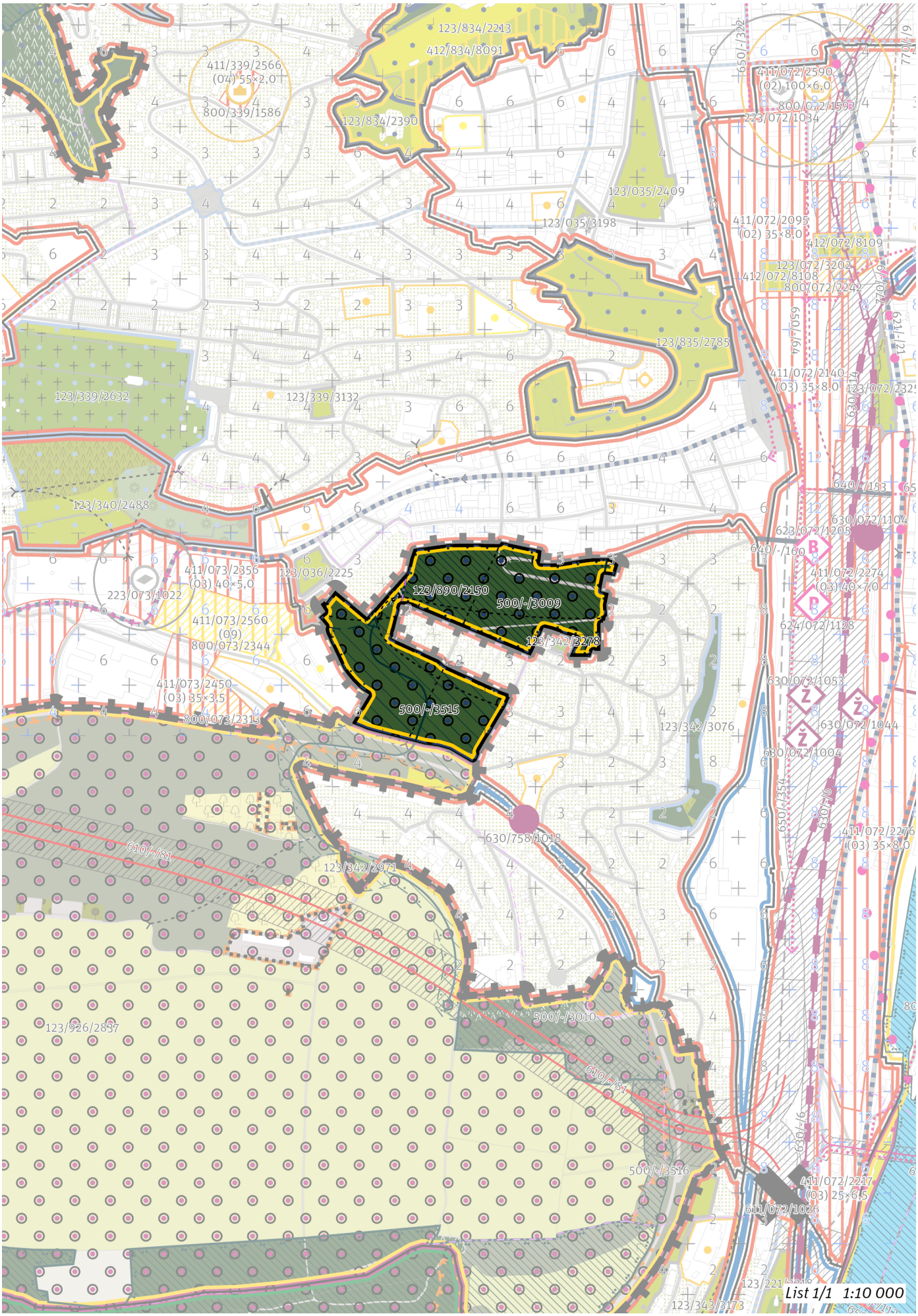
123/834/2213
412/834/8091
411/339/2566
(04) 55×2,0
800/339/1586
123/834/2390
411/072/2590
(02) 100×6,0
800/072/1593
223/072/1034
123/035/2409
123/035/3198
411/072/2095
(02) 35×8,0
412/072/8109
123/072/3202
412/072/8108
800/072/2242
123/835/2785
411/072/2140
(03) 35×8,0
123/339/2632
123/339/3132
123/340/2488
123/890/2150
500/-/3009
123/342/3278
411/073/2356
(03) 40×5,0
223/073/1022
123/036/2225
411/073/2560
(09)
800/073/2344
411/073/2450
(03) 35×3,5
800/073/2313
500/-/3515
123/342/3076
630/072/1104
623/072/1205
640/-/160
411/072/2274
(03) 40×7,0
624/072/1128
630/072/1053
630/072/1044
630/072/1004
630/758/1018
610/-/81
123/342/2971
411/072/2276
(03) 35×8,0
123/926/2837
500/-/3010
500/-/3516
411/072/2247
(03) 25×6,5
611/072/1026
123/221/3310
123/343/3173
List 1/1 1:10 000

## 100 / OTEVŘENÁ KRAJINA

*-> (20) Krajina výrazných vrchů, čl. 60*

Lokalita je součástí krajinného rozhraní.
*-> Krajinné rozhraní a krajinný park, čl. 109*

**Krajinné parky**

123/890/2150 Pod Kesnerkou - čtvrťový park

*-> Krajinné rozhraní a krajinný park, čl. 109*

## 200 / VYSTAVĚNÉ PROSTŘEDÍ

Individuální regulativy nejsou stanoveny.

## 300 / VYUŽITÍ ÚZEMÍ

*-> Nezastavitelná rekreační lokalita a plocha, čl. 65*

Individuální regulativy nejsou stanoveny.

## 400 / STABILITA A MÍRA VYUŽITÍ ÚZEMÍ

*-> Typy stability lokalit, čl. 69*

Individuální regulativy nejsou stanoveny.

## 500 / KRAJINNÁ INFRASTRUKTURA

**Skladebné části ÚSES**

500/-/3009 LBC Konvářka — v přesných hranicích
500/-/3515 LBK Děvín, Prokopské údolí - Konvářka — v prostoru k upřesnění, minimální šířka 15 m
*-> Územní systém ekologické stability, čl. 113–116*

## 600 / DOPRAVNÍ INFRASTRUKTURA

Individuální regulativy nejsou stanoveny.

## 700 / TECHNICKÁ INFRASTRUKTURA

Individuální regulativy nejsou stanoveny.

## 800 / VEŘEJNÁ VYBAVENOST

Individuální regulativy nejsou stanoveny.

## 900 / VEŘEJNÝ ZÁJEM

Individuální regulativy nejsou stanoveny.

# 891 / Barrandov – Žvahov

**SPRÁVNÍ OBVOD**
Praha 5

**MĚSTSKÁ ČÁST**
Praha 5

**KATASTRÁLNÍ ÚZEMÍ**
Hlubočepy

**ROZLOHA**
36 ha

| | |
|---|---|
| **N**<br>ZASTAVITELNOST: nezastavitelná | **(19)**<br>TYP STRUKTURY: krajina výrazných údolí |
| **/ R**<br>ZPŮSOB VYUŽITÍ: nezastavitelná rekreační | **[ S ]**<br>MÍRA STABILITY: stabilizovaná |

## POPIS CÍLOVÉHO CHARAKTERU LOKALITY

**Chránit a posilovat cílový charakter nezastavitelné, stabilizované, rekreační lokality Barrandov – Žvahov se strukturou krajiny výrazných údolí. Lokalita je součástí krajiny vymezené v ZÚR s názvem Krajina Českého krasu.**

Nezastavitelná stabilizovaná rekreační lokalita Barrandov – Žvahov je vymezena na obou lesnatých svazích údolí Dalejského potoka poblíž ústí potoka do Vltavy. Cílem je posílit charakter krajiny výrazných údolí a rekreační využití zvýšením prostupnosti pěšími cestami a napojením na uliční prostranství okolních lokalit.

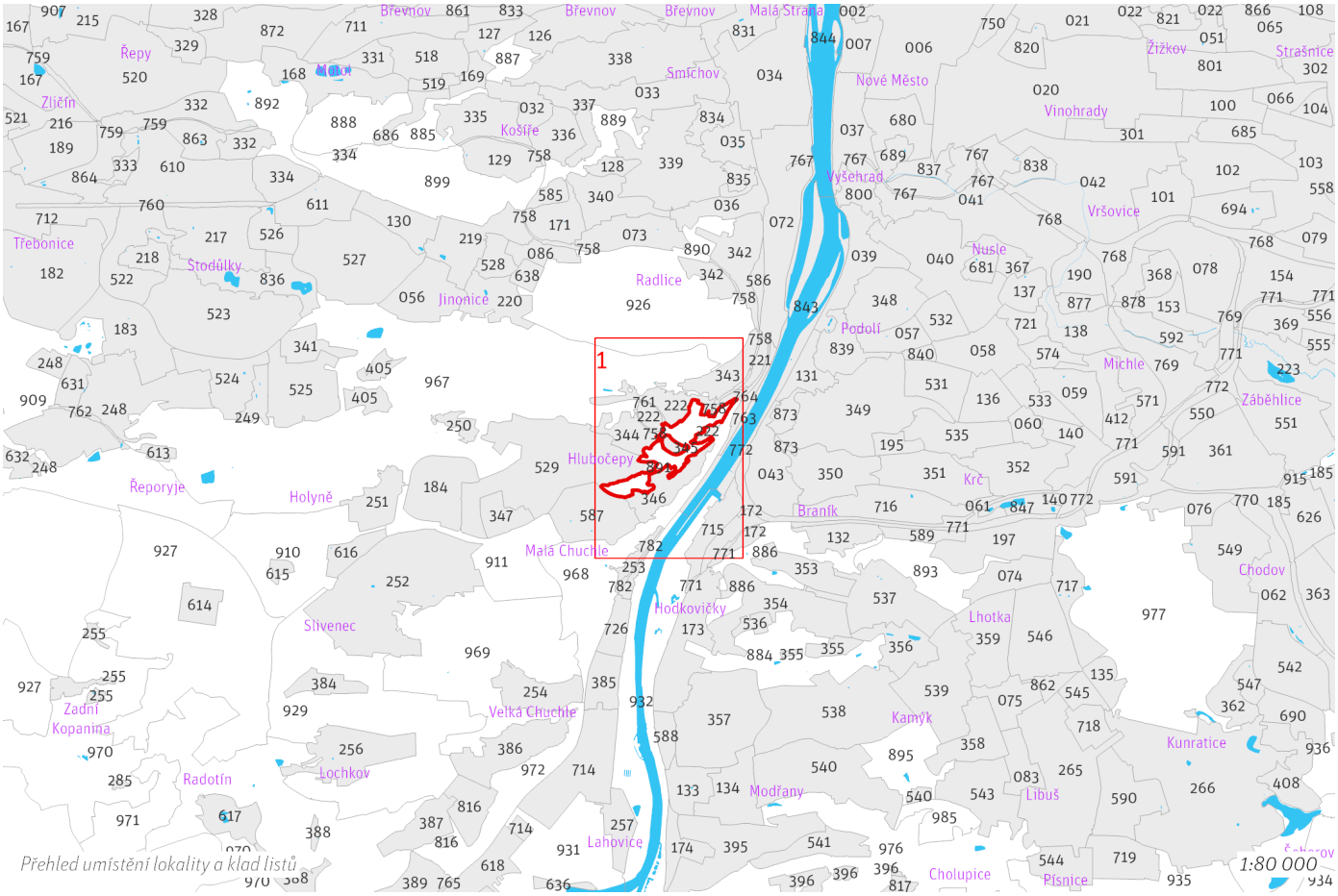

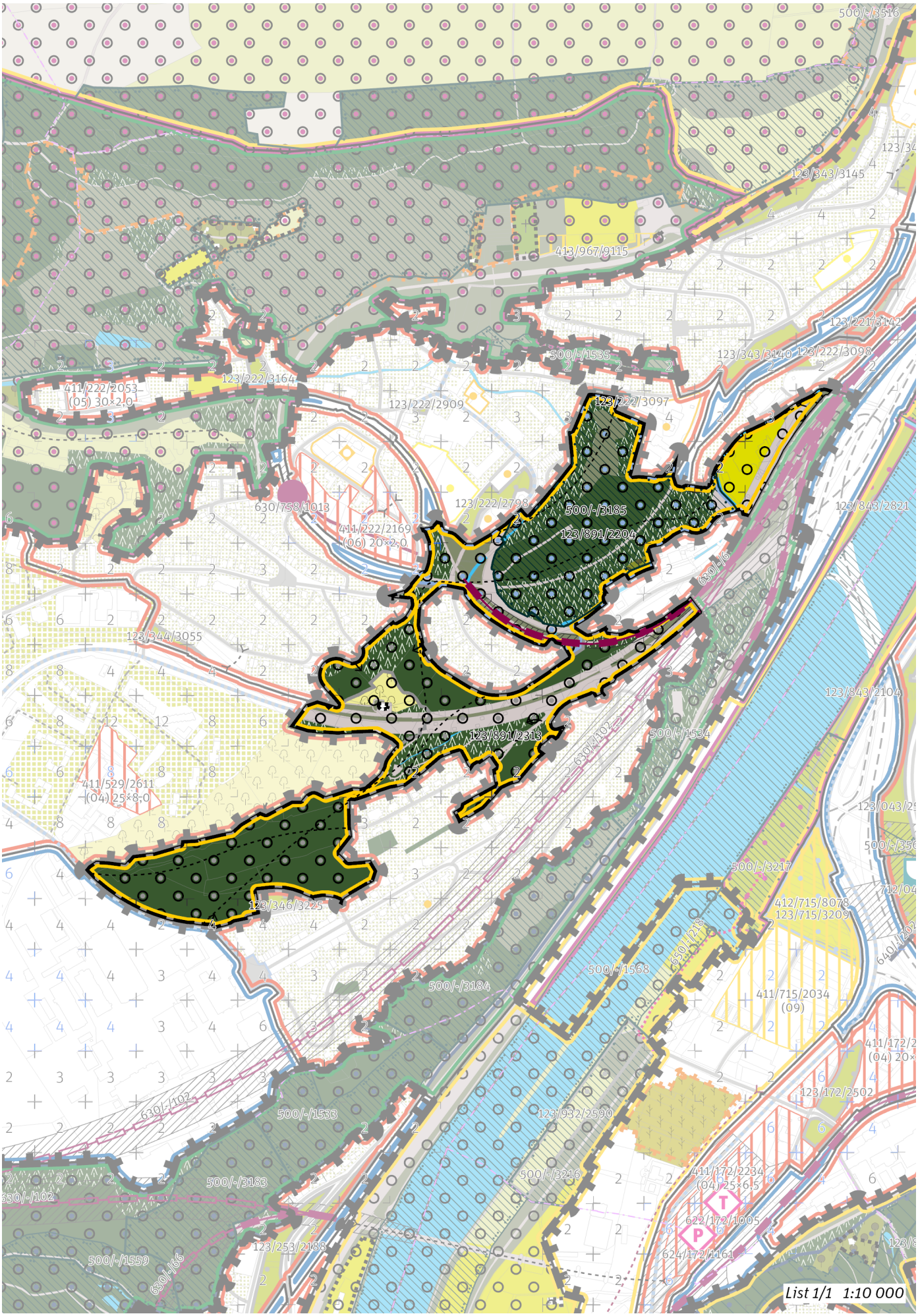
500/-/3516
123/343/3145
413/967/9115
123/221/3142
123/222/3098
123/343/3140
500/-/1535
123/222/3164
411/222/2053
(05) 30×2,0
123/222/2909
123/222/3097
630/758/1013
123/222/2798
500/-/3185
411/222/2169
(06) 20×2,0
123/891/2204
123/843/2821
123/344/3055
123/843/2104
500/-/1534
123/891/2313
411/529/2611
(04) 25×8,0
500/-/3217
412/715/8078
123/715/3209
500/-/1568
500/-/3184
411/715/2034
(09)
123/172/2502
123/932/2590
500/-/3216
411/172/2234
(04) 25×6,5
622/172/1005
624/172/1161
123/346/3225
500/-/1533
500/-/3183
123/253/2188
500/-/1559
List 1/1 1:10 000

## 100 / OTEVŘENÁ KRAJINA

*-> (19) Krajina výrazných údolí, čl. 59*

Lokalita je součástí krajinného rozhraní.

*-> Krajinné rozhraní a krajinný park, čl. 109*

**Krajinné parky**

123/891/2204 Park Pod Školou - lokalitní park

123/891/2313 Park Habrová - místní park

*-> Krajinné rozhraní a krajinný park, čl. 109*

---

## 200 / VYSTAVĚNÉ PROSTŘEDÍ

Individuální regulativy nejsou stanoveny.

---

## 300 / VYUŽITÍ ÚZEMÍ

*-> Nezastavitelná rekreační lokalita a plocha, čl. 65*

Individuální regulativy nejsou stanoveny.

---

## 400 / STABILITA A MÍRA VYUŽITÍ ÚZEMÍ

*-> Typy stability lokalit, čl. 69*

Individuální regulativy nejsou stanoveny.

---

## 500 / KRAJINNÁ INFRASTRUKTURA

**Skladebné části ÚSES**

500/-/3185 LBC Pod školou — v přesných hranicích

*-> Územní systém ekologické stability, čl. 113–116*

---

## 600 / DOPRAVNÍ INFRASTRUKTURA

**Železniční doprava**

630/-/102 Západní vstup Rychlého spojení — návrh

Vyloučit vliv na předměty ochrany Národní přírodní památky Barrandovské skály. Technickým řešením tunelových portálů snížit na nezbytné minimum zábor zvláště chráněných území, biokoridorů a biocenter ÚSES, lesních pozemků a jiné hodnotné vegetace na svazích Vltavy. Vyloučit vliv na předměty ochrany Národní přírodní památky Barrandovské skály.

630/-/6 Železniční trať Praha – Beroun, úsek Smíchov - Velká Chuchle — návrh

*-> Železniční doprava, čl. 126*

---

## 700 / TECHNICKÁ INFRASTRUKTURA

**Záplavová území**

Využití území je omezeno záplavovým územím Vltavy a Berounky kategorie: záplavové území neprůtočné.

*-> Záplavová území, čl. 134*

Záplavová území jsou vymezena v grafické části ve výkrese Z 03.

---

## 800 / VEŘEJNÁ VYBAVENOST

Individuální regulativy nejsou stanoveny.

---

## 900 / VEŘEJNÝ ZÁJEM

**Veřejně prospěšné stavby dopravní infrastruktury**

910-630/-/102 Západní vstup Rychlého spojení

910-630/-/6 Železniční trať Praha – Beroun, úsek Smíchov - Velká Chuchle

*-> Veřejně prospěšné stavby, veřejně prospěšná opatření, stavby a opatření k zajišťování obrany a bezpečnost státu a plochy asanací, čl. 150–152*

Navrhované veřejně prospěšné stavby, veřejně prospěšná opatření, stavby a opatření k zajišťování obrany a bezpečnost státu jsou vymezeny v grafické části ve výkrese Z 04 a jejich výčet je uveden v příloze č. 2/900.

# 892 / Kalvárie

**SPRÁVNÍ OBVOD**
Praha 13, Praha 17, Praha 5

**MĚSTSKÁ ČÁST**
Praha 13, Praha 17, Praha 5

**KATASTRÁLNÍ ÚZEMÍ**
Motol, Řepy, Stodůlky

**ROZLOHA**
59 ha

| | |
|---|---|
| **N**<br>ZASTAVITELNOST: nezastavitelná | **(19)**<br>TYP STRUKTURY: krajina výrazných údolí |
| **/ R**<br>ZPŮSOB VYUŽITÍ: nezastavitelná rekreační | **[ S ]**<br>MÍRA STABILITY: stabilizovaná |

## POPIS CÍLOVÉHO CHARAKTERU LOKALITY

**Chránit a posilovat cílový charakter nezastavitelné, stabilizované, rekreační lokality Kalvárie se strukturou krajiny výrazných údolí. Lokalita je součástí krajiny vymezené v ZÚR s názvem Městská krajina Prahy.**

Nezastavitelná stabilizovaná rekreační lokalita Kalvárie je vymezena na obou svazích údolí Motolského potoka, součástí lokality je lesní hřbitov v západní části lokality, včetně budovy krematoria. Cílem je posílit charakter krajiny výrazných údolí a rekreační využití zlepšením prostupnosti pěšími cestami a napojením na uliční prostranství okolních lokalit.

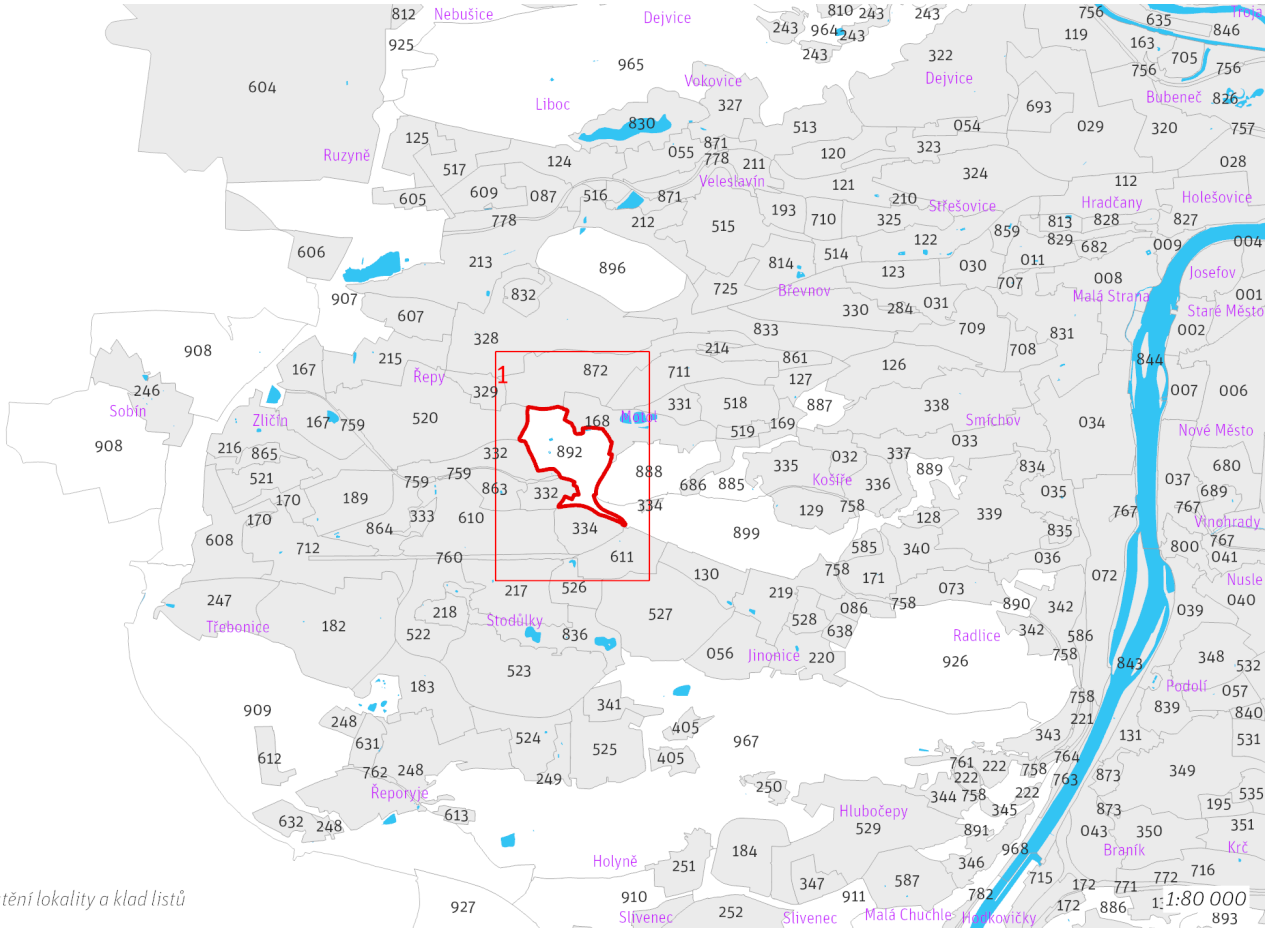


*Přehled umístění lokality a klad listů*


800/328/2366
610/769
500/-/1543
414/328/5518
(09)
800/328/2277
621/-/16
123/872/2163
415/328/8507
123/328/3213
414/329/5123
(06)
[418/872/1817]
500/-/3193
500/-/1542
411/711/2347
(03) 70×4,0
500/-/3192
622/-/32
500/-/1541
800/168/2191
123/520/2756
415/520/8548
411/168/2241
(04) 25×4,0
500/-/3191
414/520/5637
(04) 25×4,0
711/892/1052
500/-/1540
411/168/2392
(04) 25×4,0
624/892/1103
123/892/2117
123/892/2799
500/-/3190
123/863/2503
500/-/3100
500/-/2506
500/-/1556
415/334/8589
123/334/3091
123/526/2486
List 1/1 1:10 000

## 100 / OTEVŘENÁ KRAJINA

*-> (19) Krajina výrazných údolí, čl. 59*

**Krajinné parky**

123/892/2117 Hřbitov v Motole - místní park
123/892/2799 Kalvárie v Motole - čtvrťový park

*-> Krajinné rozhraní a krajinný park, čl. 109*

## 200 / VYSTAVĚNÉ PROSTŘEDÍ

Individuální regulativy nejsou stanoveny.

## 300 / VYUŽITÍ ÚZEMÍ

*-> Nezastavitelná rekreační lokalita a plocha, čl. 65*

Individuální regulativy nejsou stanoveny.

## 400 / STABILITA A MÍRA VYUŽITÍ ÚZEMÍ

*-> Typy stability lokalit, čl. 69*

Individuální regulativy nejsou stanoveny.

## 500 / KRAJINNÁ INFRASTRUKTURA

**Skladebné části ÚSES**

500/-/1540 NRBK Karlštejn, Koda-Údolí Vltavy — v přesných hranicích
500/-/1541 NRBK Karlštejn, Koda-Údolí Vltavy — v přesných hranicích
500/-/2506 RBK Třebonice - K56 — v prostoru k upřesnění, minimální šířka 40 m
500/-/3190 LBC Motolský ordovik — v přesných hranicích
500/-/3191 LBC U zámku Motol — v přesných hranicích
*-> Územní systém ekologické stability, čl. 113–116*

## 600 / DOPRAVNÍ INFRASTRUKTURA

**Veřejná doprava / Záchytná parkoviště P+R**

624/892/1103 Parkoviště P + R - Krematorium Motol — návrh, minimální přípustná kapacita 100 stání
*-> Systém veřejné dopravy, čl. 121*
*-> Záchytná parkoviště P+R, čl. 125*

## 700 / TECHNICKÁ INFRASTRUKTURA

**Vodní toky a vodní plochy**

711/892/1052 Vodní plocha rybník Kalvárie — návrh
*-> Povrchové vody, čl. 132*

## 800 / VEŘEJNÁ VYBAVENOST

Individuální regulativy nejsou stanoveny.

## 900 / VEŘEJNÝ ZÁJEM

**Veřejně prospěšné stavby dopravní infrastruktury**

910-624/892/1103 Parkoviště P + R - Krematorium Motol

**Veřejně prospěšné stavby technické infrastruktury**

910-711/892/1052 Vodní plocha rybník Kalvárie

*-> Veřejně prospěšné stavby, veřejně prospěšná opatření, stavby a opatření k zajišťování obrany a bezpečnost státu a plochy asanací, čl. 150–152*

Navrhované veřejně prospěšné stavby, veřejně prospěšná opatření, stavby a opatření k zajišťování obrany a bezpečnost státu jsou vymezeny v grafické části ve výkrese Z 04 a jejich výčet je uveden v příloze č. 2/900.

# 893 / Velký háj

**SPRÁVNÍ OBVOD**
Praha 4

**MĚSTSKÁ ČÁST**
Praha 4

**KATASTRÁLNÍ ÚZEMÍ**
Braník, Krč

**ROZLOHA**
49 ha

| | |
|---|---|
| **N**<br>ZASTAVITELNOST: nezastavitelná | **(19)**<br>TYP STRUKTURY: krajina výrazných údolí |
| **/ R**<br>ZPŮSOB VYUŽITÍ: nezastavitelná rekreační | **[ S ]**<br>MÍRA STABILITY: stabilizovaná |

## POPIS CÍLOVÉHO CHARAKTERU LOKALITY

**Chránit a posilovat cílový charakter nezastavitelné, stabilizované, rekreační lokality Velký háj se strukturou krajiny výrazných údolí. Lokalita je součástí krajiny vymezené v ZÚR s názvem Městská krajina Prahy.**

Nezastavitelná stabilizovaná rekreační lokalita Velký háj je vymezena v levostranném zalesněném svahu údolí Kunratického potoka severní orientace. Cílem navržených regulativů je posílit charakter krajiny výrazných údolí a rekreační využití zvýšením prostupnosti pěšími cestami a napojením na uliční prostranství okolních lokalit.

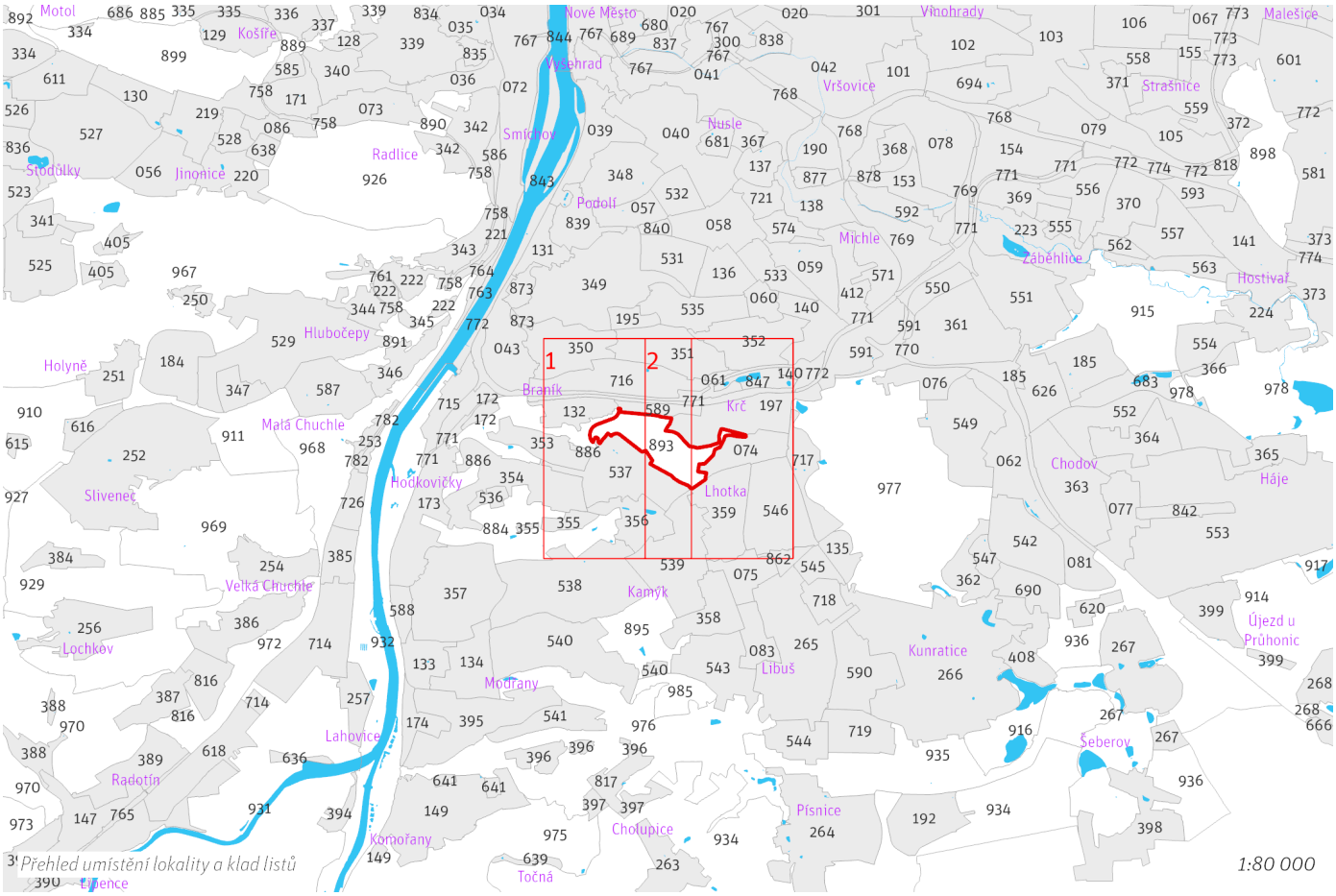

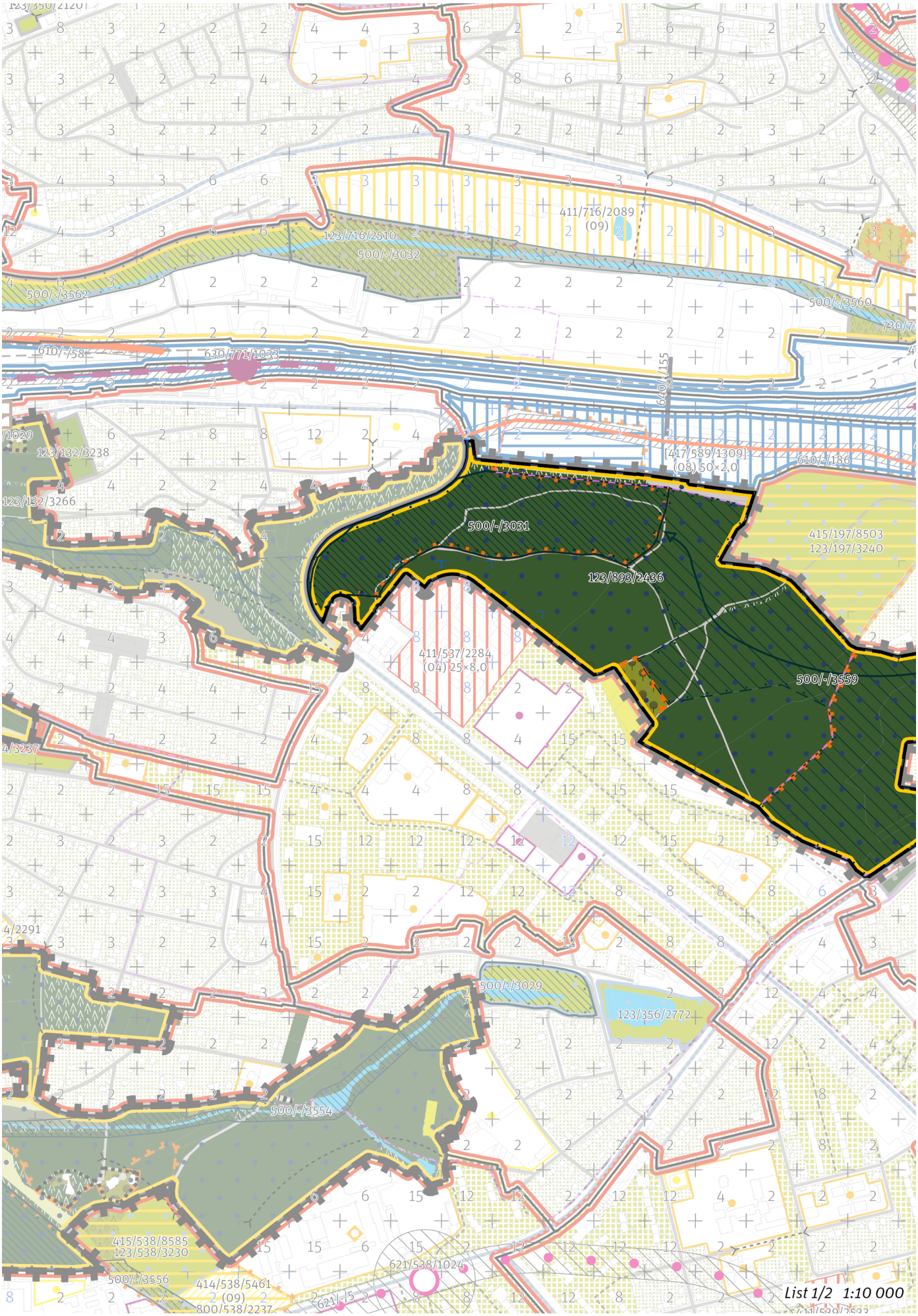
411/716/2089
(09) 2
123/716/2510
500/-/3032
500/-/3562
500/-/3560
610/-/58
630/771/1033
640/-/155
123/132/3238
123/132/3266
[417/589/1309]
(08) 50×2.0
610/-/136
500/-/3031
415/197/8503
123/197/3240
123/893/2436
411/537/2284
(04) 25×8.0
500/-/3559
500/-/3029
123/356/2772
500/-/3554
415/538/8585
123/538/3230
500/-/3556
414/538/5461
2 (09) 2
800/538/2237
621/538/1024
List 1/2 1:10 000

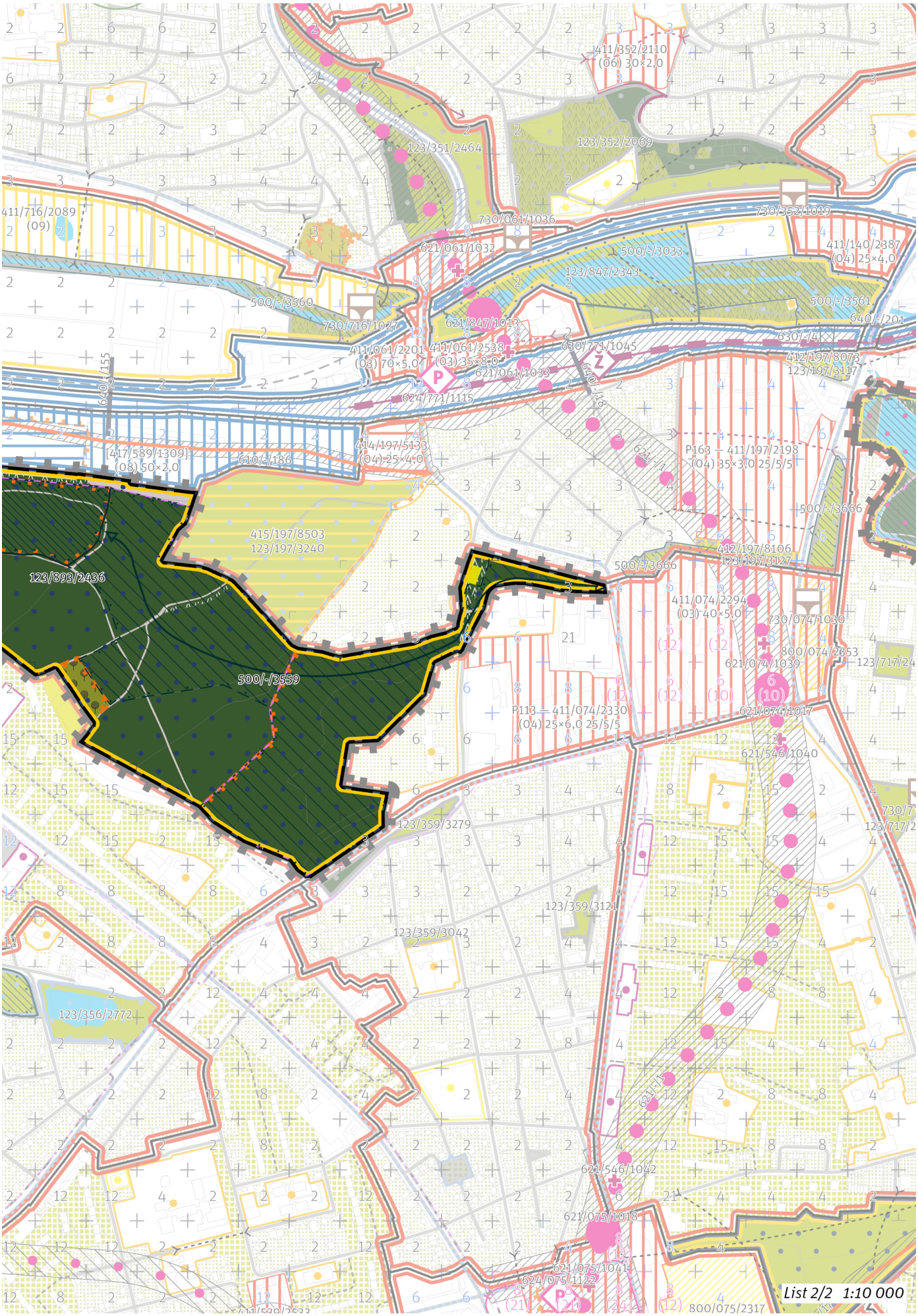
411/352/2110
(06) 30×2,0
123/351/2464
123/352/2069
411/716/2089
(09)
730/061/1036
621/061/1032
730/352/1019
411/140/2387
(04) 25×4,0
500/-/3033
123/847/2343
500/-/3560
730/716/1027
621/847/1018
500/-/3561
640/-/201
630/-/4
411/061/2201
(03) 70×5,0
411/061/2538
(03) 35×8,0
630/771/1045
412/197/8073
123/197/3117
621/061/1038
621/771/1115
640/-/155
640/-/8
[417/589/1309]
(08) 50×2,0
610/-/186
414/197/5133
(04) 25×4,0
P163 – 411/197/2198
(04) 35×3,0 25/5/5
500/-/3666
415/197/8503
123/197/3240
412/197/8106
123/197/3127
123/893/2436
500/-/3666
411/074/2294
(03) 40×5,0
730/074/1030
800/074/2853
621/074/1039
123/717/24
500/-/3559
P113 – 411/074/2330
(04) 25×6,0 25/5/5
621/074/1017
621/546/1040
123/359/3279
730/7
123/717/2
123/359/3121
123/359/3042
123/356/2772
621/546/1042
621/075/1018
621/075/1041
624/075/1122
800/075/2317
List 2/2 1:10 000

## 100 / OTEVŘENÁ KRAJINA

*-> (19) Krajina výrazných údolí, čl. 59*

**Krajinné parky**

123/893/2436 Lesopark na Novodvorské - čtvrťový park

*-> Krajinné rozhraní a krajinný park, čl. 109*

## 200 / VYSTAVĚNÉ PROSTŘEDÍ

Individuální regulativy nejsou stanoveny.

## 300 / VYUŽITÍ ÚZEMÍ

*-> Nezastavitelná rekreační lokalita a plocha, čl. 65*

Individuální regulativy nejsou stanoveny.

## 400 / STABILITA A MÍRA VYUŽITÍ ÚZEMÍ

*-> Typy stability lokalit, čl. 69*

Individuální regulativy nejsou stanoveny.

## 500 / KRAJINNÁ INFRASTRUKTURA

**Skladebné části ÚSES**

500/-/3031 LBC Novodvorská — v přesných hranicích
500/-/3557 LBK Kunratický les - Zátišský potok — v prostoru k upřesnění, minimální šířka 15 m
500/-/3559 LBK Kunratický les - Zátišský potok — v prostoru k upřesnění, minimální šířka 15 m
*-> Územní systém ekologické stability, čl. 113–116*

## 600 / DOPRAVNÍ INFRASTRUKTURA

**Systém pozemních komunikací**

610/-/186 Komunikační propojení Vrbova - Sulická — návrh
*-> Systém pozemních komunikací, čl. 118–120*

## 700 / TECHNICKÁ INFRASTRUKTURA

Individuální regulativy nejsou stanoveny.

## 800 / VEŘEJNÁ VYBAVENOST

Individuální regulativy nejsou stanoveny.

## 900 / VEŘEJNÝ ZÁJEM

**Veřejně prospěšné stavby dopravní infrastruktury**

910-610/-/186 Komunikační propojení Vrbova - Sulická

*-> Veřejně prospěšné stavby, veřejně prospěšná opatření, stavby a opatření k zajišťování obrany a bezpečnost státu a plochy asanací, čl. 150–152*

Navrhované veřejně prospěšné stavby, veřejně prospěšná opatření, stavby a opatření k zajišťování obrany a bezpečnost státu jsou vymezeny v grafické části ve výkrese Z 04 a jejich výčet je uveden v příloze č. 2/900.

# 894 / Nad Trojou

**SPRÁVNÍ OBVOD**
Praha 7, Praha 8

**MĚSTSKÁ ČÁST**
Praha 8, Praha-Troja

**KATASTRÁLNÍ ÚZEMÍ**
Libeň, Troja

**ROZLOHA**
87 ha

| | |
|---|---|
| **N**<br>ZASTAVITELNOST: nezastavitelná | **(19)**<br>TYP STRUKTURY: krajina výrazných údolí |
| **/ R**<br>ZPŮSOB VYUŽITÍ: nezastavitelná rekreační | **[ S ]**<br>MÍRA STABILITY: stabilizovaná |

## POPIS CÍLOVÉHO CHARAKTERU LOKALITY

**Chránit a posilovat cílový charakter nezastavitelné, stabilizované, rekreační lokality Nad Trojou se strukturou krajiny výrazných údolí. Lokalita je součástí krajiny vymezené v ZÚR s názvem Městská krajina Prahy.**

Nezastavitelná stabilizovaná rekreační lokalita Nad Trojou je vymezena na pravostranném svahu jižní orientace údolí Vltavy. V severní části svahu je reliéf ukloněný k jihu pouze mírně, vystupuje z něj dominanta Velká skála. V teplomilných společenstvech se střídají lesní porosty s porosty skalních stepí, staré sady i zpustlé zahrádkové osady. Cílem je posílit charakter volně přístupné krajiny výrazných údolí a rekreační využití zvýšením prostupnosti pěšími cestami a napojením na uliční prostranství okolních lokalit.

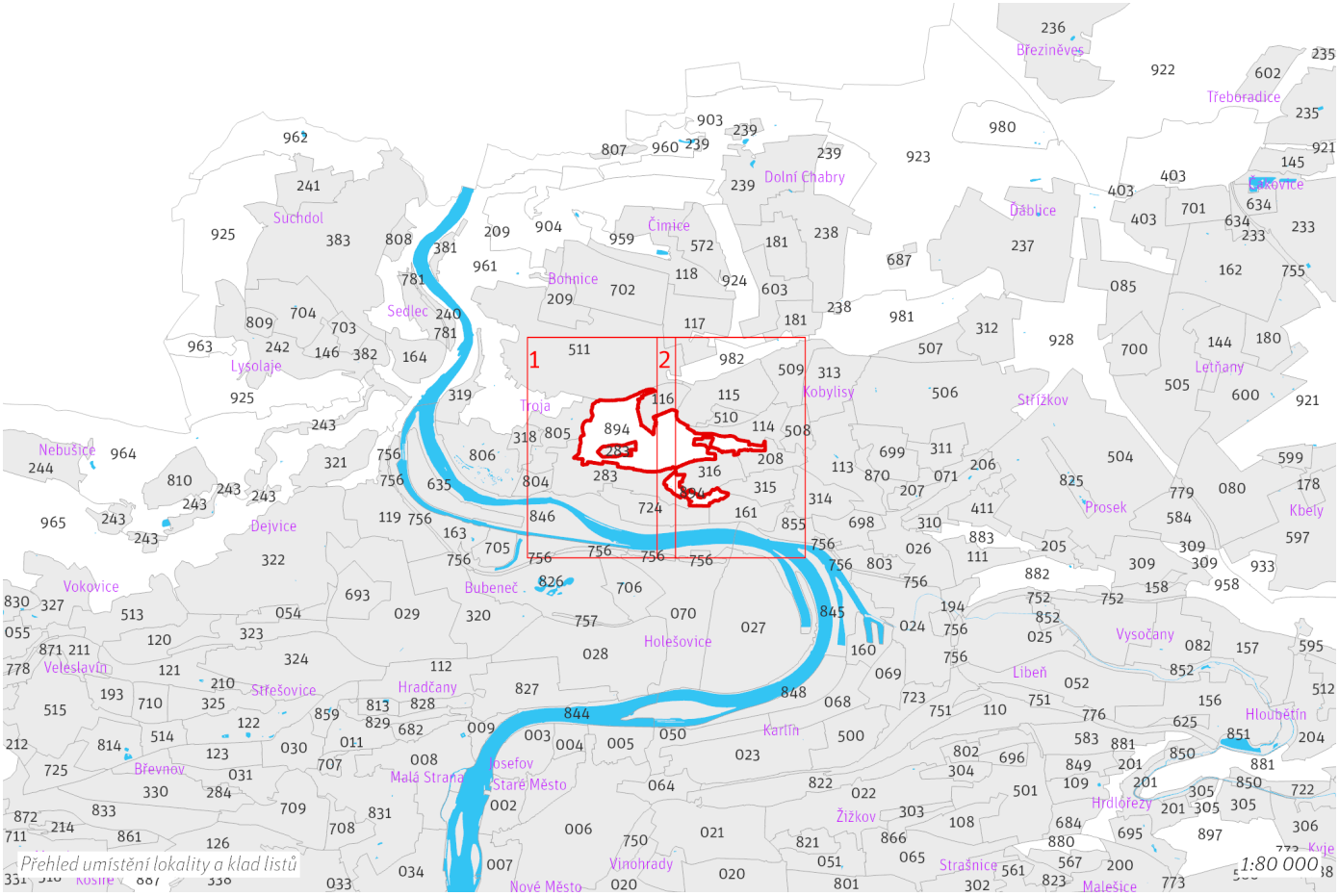

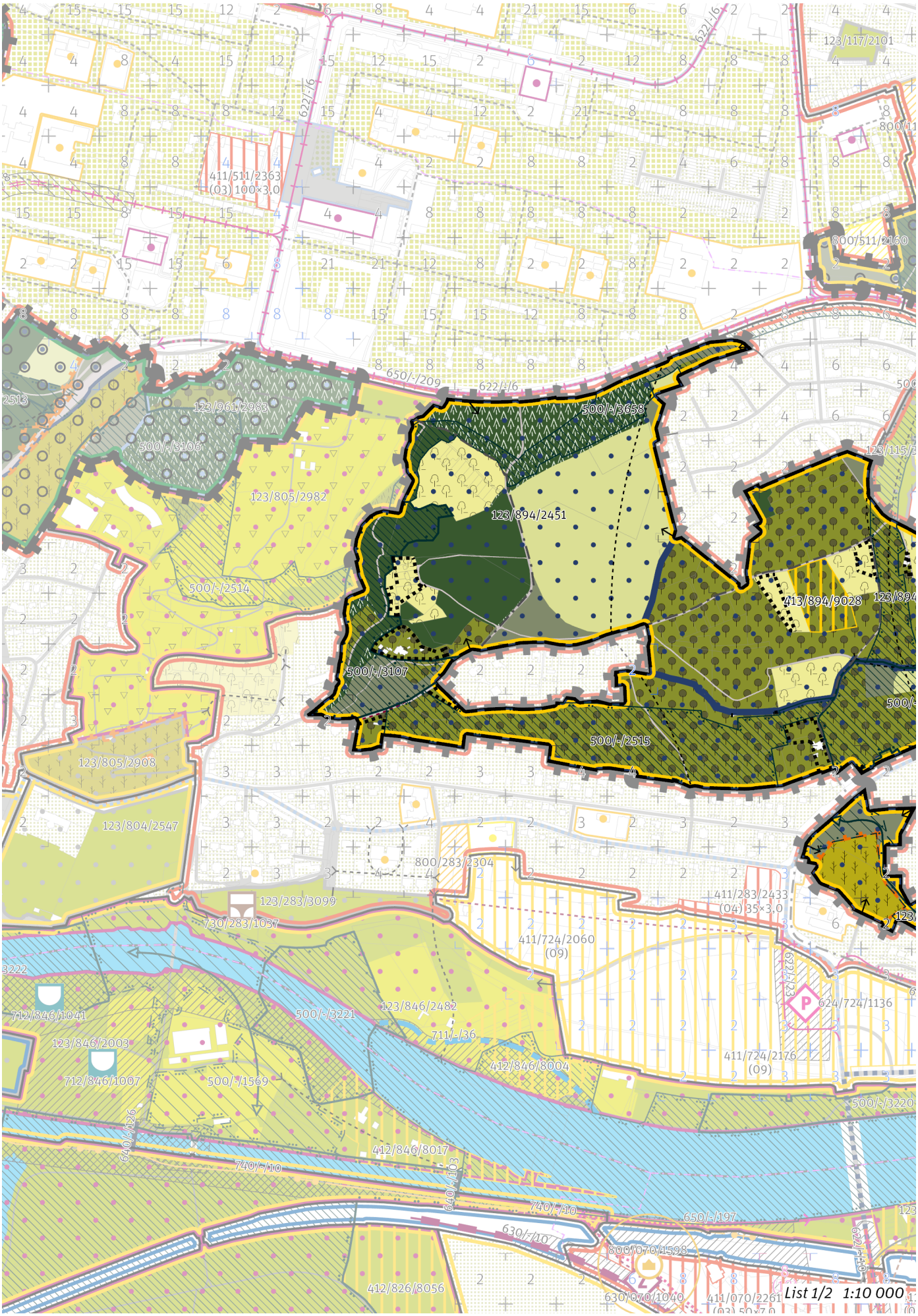
123/961/2983
500/-/3106
123/805/2982
500/-/2514
123/805/2908
123/804/2547
650/-/209
622/-/6
500/-/3658
123/894/2451
413/894/9028
500/-/3107
500/-/2515
123/117/2101
411/511/2363
(03) 100×3,0
800/511/2160
800/283/2304
123/283/3099
730/283/1037
411/283/2433
(04) 35×3,0
411/724/2060
(09)
624/724/1136
411/724/2176
(09)
712/846/1041
123/846/2003
712/846/1007
500/-/3221
123/846/2482
711/-/36
500/-/1569
412/846/8004
500/-/3220
412/846/8017
740/-/10
640/-/126
640/-/103
630/-/10
650/-/197
800/070/1598
630/070/1040
412/826/8056
List 1/2 1:10 000

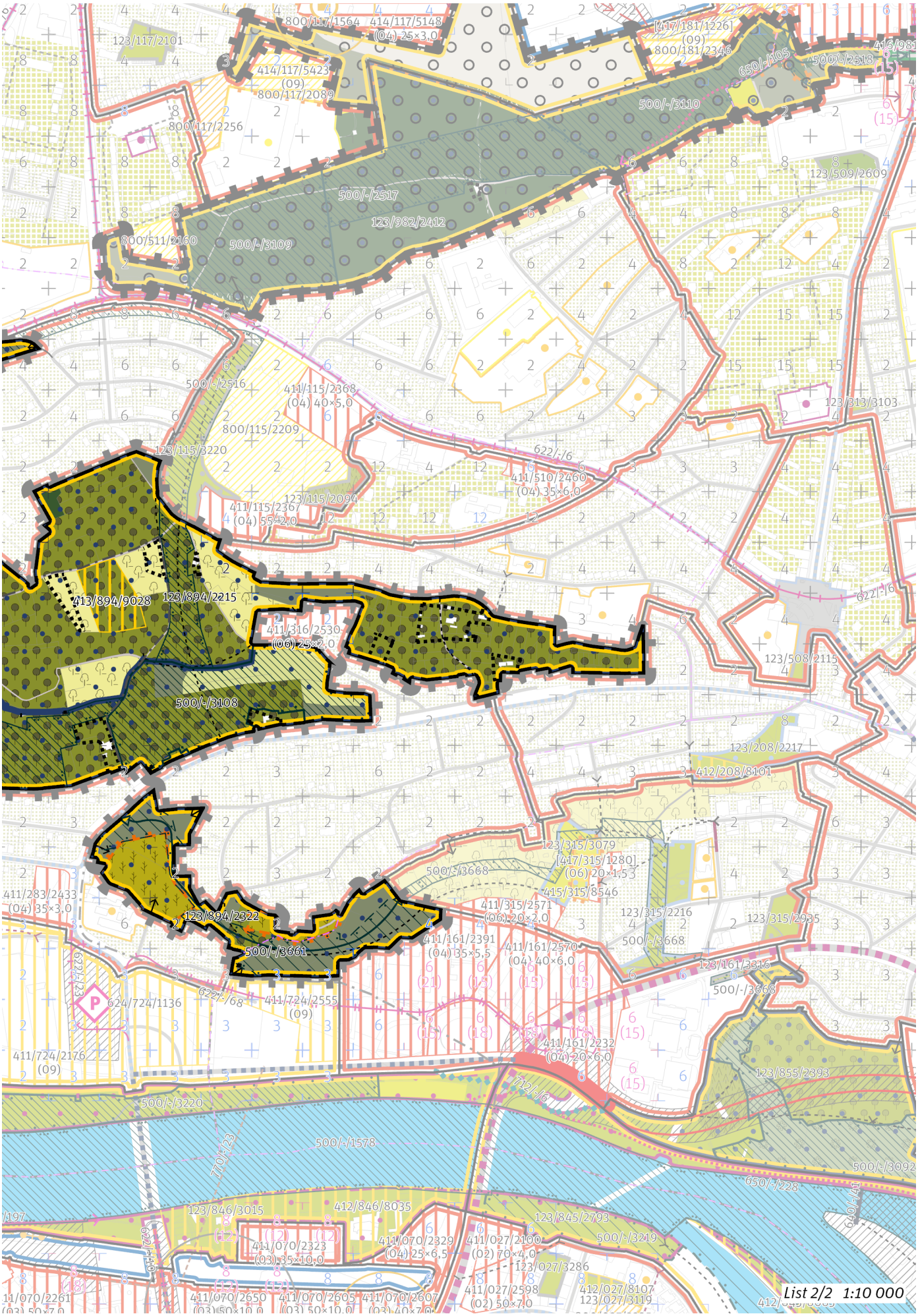
List 2/2 1:10 000

## 100 / OTEVŘENÁ KRAJINA

*-> (19) Krajina výrazných údolí, čl. 59*

**Krajinné parky**

123/894/2215 Pusté vinice - čtvrťový park
123/894/2322 Svah Jabloňka - čtvrťový park
123/894/2451 Trojské svahy - čtvrťový park

*-> Krajinné rozhraní a krajinný park, čl. 109*

## 200 / VYSTAVĚNÉ PROSTŘEDÍ

Individuální regulativy nejsou stanoveny.

## 300 / VYUŽITÍ ÚZEMÍ

*-> Nezastavitelná rekreační lokalita a plocha, čl. 65*

Nepřípustné je umísťovat jakékoliv stavby, zařízení a jiná opatření, pokud toto případné umístění bude mít významný negativní vliv na příznivý stav předmětu ochrany nebo celistvost evropsky významné lokality (EVL) soustavy Natura 2000. Toto omezení platí za podmínek:
- posouzení podle § 45i odst. 2 zákona č. 114/1992 Sb., o ochraně přírody a krajiny, ve znění pozdějších předpisu, prokáže negativní vliv na příznivý stav předmětu ochrany nebo celistvost EVL soustavy Natura 2000
- případné využití postupu dle § 45i odst. 4 a 5 neskončí schválením umístění stavby, zařízení či jiného opatření

## 400 / STABILITA A MÍRA VYUŽITÍ ÚZEMÍ

*-> Typy stability lokalit, čl. 69*

**Nezastavitelné transformační a rozvojové plochy**

Transformační plocha **413/894/9028** o rozloze 12631 m$^2$
Způsob využití: rekreační
Cílová charakteristika plochy: zahrádková osada

## 500 / KRAJINNÁ INFRASTRUKTURA

**Skladebné části ÚSES**

500/-/2515 RBK Údolí Vltavy - Ládví — v přesných hranicích
500/-/2516 RBK Údolí Vltavy - Ládví — v přesných hranicích
500/-/3107 LBC Pod Havránkou — v přesných hranicích
500/-/3108 LBC Trojská — v přesných hranicích
500/-/3658 LBK Pod Havránkou - Čimický háj I. — v přesných hranicích
500/-/3661 LBK Trojská - Bílá skála — v prostoru k upřesnění, minimální šířka 15 m
*-> Územní systém ekologické stability, čl. 113–116*

## 600 / DOPRAVNÍ INFRASTRUKTURA

Individuální regulativy nejsou stanoveny.

## 700 / TECHNICKÁ INFRASTRUKTURA

**Záplavová území**

V lokalitě se nachází záplavové území určené k ochraně pro Q2002.
*-> Záplavová území, čl. 134*
Záplavová území jsou vymezena v grafické části ve výkrese Z 03.

## 800 / VEŘEJNÁ VYBAVENOST

Individuální regulativy nejsou stanoveny.

## 900 / VEŘEJNÝ ZÁJEM

Individuální regulativy nejsou stanoveny.

# 895 / Les Kamýk

**SPRÁVNÍ OBVOD**
Praha 12

**MĚSTSKÁ ČÁST**
Praha 12

**KATASTRÁLNÍ ÚZEMÍ**
Kamýk, Modřany

**ROZLOHA**
49 ha

| | |
|---|---|
| **N**<br>ZASTAVITELNOST: nezastavitelná | **(20)**<br>TYP STRUKTURY: krajina výrazných vrchů |
| **/ R**<br>ZPŮSOB VYUŽITÍ: nezastavitelná rekreační | **[ S ]**<br>MÍRA STABILITY: stabilizovaná |

## POPIS CÍLOVÉHO CHARAKTERU LOKALITY

**Chránit a posilovat cílový charakter nezastavitelné, stabilizované, rekreační lokality Les Kamýk se strukturou krajiny výrazných vrchů. Lokalita je součástí krajiny vymezené v ZÚR s názvem Krajina povltavských lesů.**

Nezastavitelná stabilizovaná rekreační lokalita Les Kamýk je vymezena na lesnatém vrchu na pravostranném břehu Vltavy, v území s pramenem pravostranného přítoku Vltavy Lhoteckým potokem. Cílem je posílit charakter krajiny výrazných vrchů a rekreační využití zvýšením prostupnosti pěšími cestami a napojením na uliční prostranství okolních lokalit.

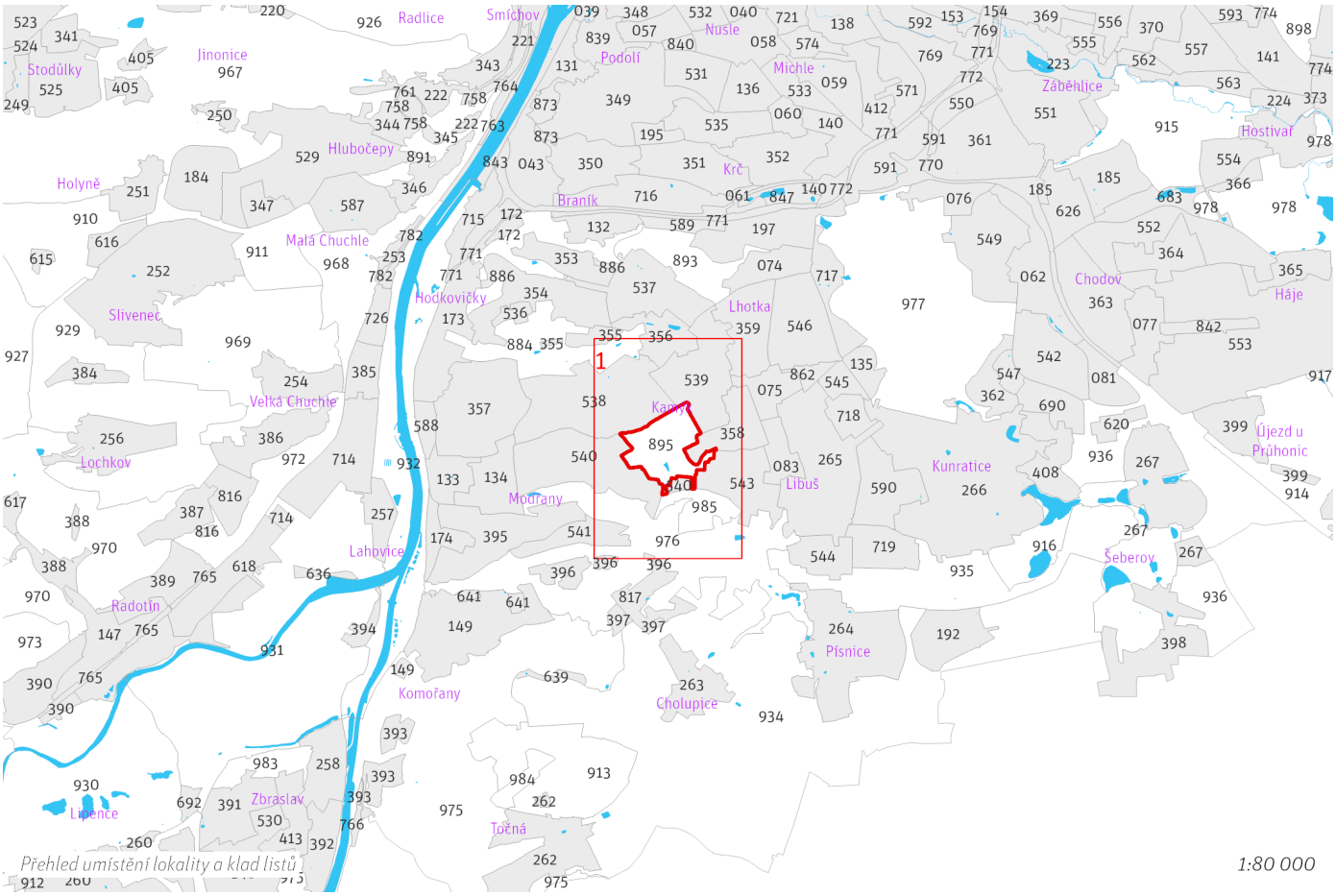


500/-/3554
621/538/1024
414/538/5461
(09)
800/538/2237
621/-/5
411/539/2533
(03) 35×8,0
621/539/1025
411/538/2238
800/538/1554
(03) 10×7,0
621/-/5
123/538/3234
415/538/8552
711/538/1040
414/540/5430
(07)
500/-/3556
123/895/2752
123/358/2410
414/543/5740
(09)
414/540/5779
(09)
800/543/2376
800/540/2377
414/540/5331
(04) 20×3,0
414/540/5739
(08)
414/540/5387
(08)
414/543/5394
(09)
800/543/2069
413/985/9067
500/-/2018
500/-/2580
123/976/2004
411/396/2132
(06) 20×2,0
414/396/5177
(06) 30×2,0
List 1/1 1:10 000

# 895 / Les Kamýk
# N(20) R [S]

## 100 / OTEVŘENÁ KRAJINA

*-> (20) Krajina výrazných vrchů, čl. 60*

Lokalita je součástí krajinného rozhraní.

*-> Krajinné rozhraní a krajinný park, čl. 109*

**Krajinné parky**

123/895/2752 Park Nad Píšovicemi a Lesopark Kamýk - čtvrťový park

*-> Krajinné rozhraní a krajinný park, čl. 109*

## 200 / VYSTAVĚNÉ PROSTŘEDÍ

Individuální regulativy nejsou stanoveny.

## 300 / VYUŽITÍ ÚZEMÍ

*-> Nezastavitelná rekreační lokalita a plocha, čl. 65*

Individuální regulativy nejsou stanoveny.

## 400 / STABILITA A MÍRA VYUŽITÍ ÚZEMÍ

*-> Typy stability lokalit, čl. 69*

Individuální regulativy nejsou stanoveny.

## 500 / KRAJINNÁ INFRASTRUKTURA

**Skladebné části ÚSES**

500/-/3556 LBK Modřanská rokle - Pod Lysinami — v přesných hranicích

*-> Územní systém ekologické stability, čl. 113—116*

## 600 / DOPRAVNÍ INFRASTRUKTURA

Individuální regulativy nejsou stanoveny.

## 700 / TECHNICKÁ INFRASTRUKTURA

Individuální regulativy nejsou stanoveny.

## 800 / VEŘEJNÁ VYBAVENOST

Individuální regulativy nejsou stanoveny.

## 900 / VEŘEJNÝ ZÁJEM

Individuální regulativy nejsou stanoveny.

# 896 / Hvězda

**SPRÁVNÍ OBVOD**
Praha 6

**MĚSTSKÁ ČÁST**
Praha 6

**KATASTRÁLNÍ ÚZEMÍ**
Liboc

**ROZLOHA**
87 ha

| | |
|---|---|
| **N**<br>ZASTAVITELNOST: nezastavitelná | **(20)**<br>TYP STRUKTURY: krajina výrazných vrchů |
| **/ R**<br>ZPŮSOB VYUŽITÍ: nezastavitelná rekreační | **[ S ]**<br>MÍRA STABILITY: stabilizovaná |

## POPIS CÍLOVÉHO CHARAKTERU LOKALITY

**Chránit a posilovat cílový charakter nezastavitelné, stabilizované, rekreační lokality Hvězda se strukturou krajiny výrazných vrchů. Lokalita je součástí krajiny vymezené v ZÚR s názvem Městská krajina Prahy.**

Nezastavitelná stabilizovaná rekreační lokalita Hvězda je vymezena na náhorní plošině a v severním svahu Bílé hory. Lokalita je tvořena lesní oborou. Cílem je posílit charakter krajiny výrazných vrchů a rekreační využití parku s kompozičně utvářenou sítí hlavních cest směřujících k budově letohrádku Hvězda.

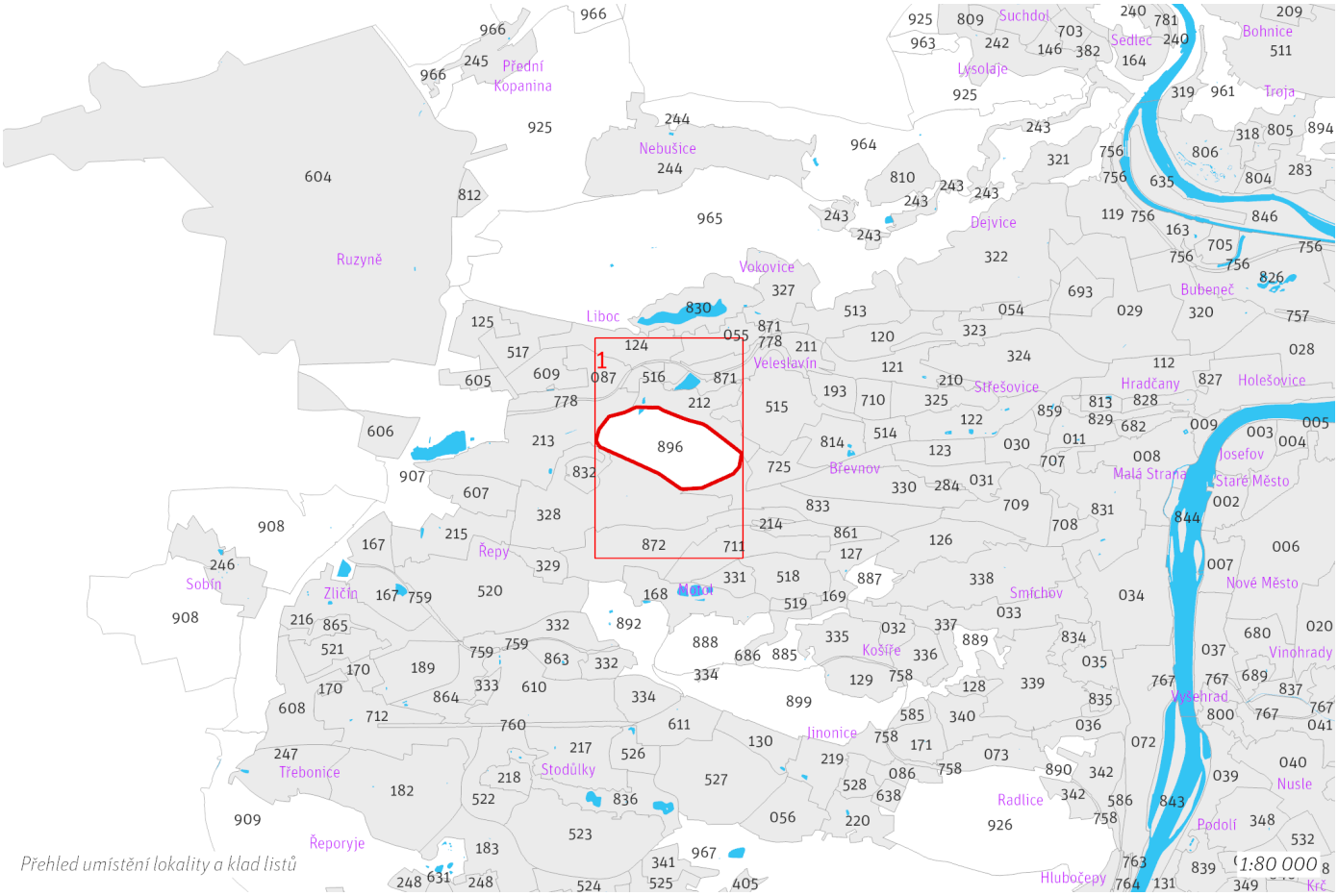


*Přehled umístění lokality a klad listů*


123/124/2683
123/055/2949
411/055/2394
(09)
800/055/2016
P124 – 411/087/2314
(03) 40×5,0 25/0/11
650/-/70
650/-/350
412/871/8023
123/871/2950
760/778/1028
412/871/8130
500/-/3195
123/871/2285
760/778/1006
500/-/3007
630/778/1021
800/212/2321
412/871/8137
500/-/3510
500/-/1557
123/212/2524
123/213/3244
123/212/3049
711/-/41
123/896/2753
500/-/2008
123/328/3239
123/328/2388
800/328/2178
123/833/3243
500/-/1544
123/328/3170
[417/328/1281]
(06) 30×2,0
800/328/2348
123/328/2649
123/328/2130
500/-/1544
500/-/3194
610/-/69
800/328/2366
500/-/1543
622/-/32
621/-/16
123/872/2163
[418/872/1817]
500/-/3193
500/-/1542
411/711/2347
(03) 70×4,0
500/-/3192
List 1/1 1:10 000

## 100 / OTEVŘENÁ KRAJINA

*-> (20) Krajina výrazných vrchů, čl. 60*

**Krajinné parky**

123/896/2753 Obora Hvězda - metropolitní park

V krajinném parku jsou změny přípustné pouze v souladu s jejich kulturní hodnotou a chráněnou kompozicí.

*-> Krajinné rozhraní a krajinný park, čl. 109*

## 200 / VYSTAVĚNÉ PROSTŘEDÍ

Individuální regulativy nejsou stanoveny.

## 300 / VYUŽITÍ ÚZEMÍ

*-> Nezastavitelná rekreační lokalita a plocha, čl. 65*

Nepřípustné je umísťovat jakékoliv stavby, zařízení a jiná opatření, pokud toto případné umístění bude mít významný negativní vliv na příznivý stav předmětu ochrany nebo celistvost evropsky významné lokality (EVL) soustavy Natura 2000. Toto omezení platí za podmínek:
- posouzení podle § 45i odst. 2 zákona č. 114/1992 Sb., o ochraně přírody a krajiny, ve znění pozdějších předpisu, prokáže negativní vliv na příznivý stav předmětu ochrany nebo celistvost EVL soustavy Natura 2000
- případné využití postupu dle § 45i odst. 4 a 5 neskončí schválením umístění stavby, zařízení či jiného opatření

## 400 / STABILITA A MÍRA VYUŽITÍ ÚZEMÍ

*-> Typy stability lokalit, čl. 69*

Individuální regulativy nejsou stanoveny.

## 500 / KRAJINNÁ INFRASTRUKTURA

**Skladebné části ÚSES**

500/-/2008 RBC Obora Hvězda — v přesných hranicích

*-> Územní systém ekologické stability, čl. 113–116*

## 600 / DOPRAVNÍ INFRASTRUKTURA

Individuální regulativy nejsou stanoveny.

## 700 / TECHNICKÁ INFRASTRUKTURA

**Vodní toky a vodní plochy**

711/-/41 Vodní tok odkrytí a revitalizace Litoveckého potoka — návrh

*-> Povrchové vody, čl. 132*

## 800 / VEŘEJNÁ VYBAVENOST

Individuální regulativy nejsou stanoveny.

## 900 / VEŘEJNÝ ZÁJEM

**Veřejně prospěšné stavby technické infrastruktury**

910-711/-/41 Vodní tok odkrytí a revitalizace Litoveckého potoka

*-> Veřejně prospěšné stavby, veřejně prospěšná opatření, stavby a opatření k zajišťování obrany a bezpečnost státu a plochy asanací, čl. 150–152*

Navrhované veřejně prospěšné stavby, veřejně prospěšná opatření, stavby a opatření k zajišťování obrany a bezpečnost státu jsou vymezeny v grafické části ve výkrese Z 04 a jejich výčet je uveden v příloze č. 2/900.

# 897 / Tábor

**SPRÁVNÍ OBVOD**
Praha 10, Praha 14, Praha 9

**MĚSTSKÁ ČÁST**
Praha 10, Praha 14, Praha 9

**KATASTRÁLNÍ ÚZEMÍ**
Hloubětín, Hrdlořezy, Kyje, Malešice

**ROZLOHA**
63 ha

| | |
|---|---|
| **N**<br>ZASTAVITELNOST: nezastavitelná | **(15)**<br>TYP STRUKTURY: leso-zemědělská krajina |
| **/ R**<br>ZPŮSOB VYUŽITÍ: nezastavitelná rekreační | **[ S ]**<br>MÍRA STABILITY: stabilizovaná |

## POPIS CÍLOVÉHO CHARAKTERU LOKALITY

**Chránit a posilovat cílový charakter nezastavitelné, stabilizované, rekreační lokality Tábor se strukturou leso-zemědělské krajiny. Lokalita je součástí krajiny vymezené v ZÚR s názvem Městská krajina Prahy.**

Nezastavitelná stabilizovaná rekreační lokalita Tábor je vymezena v území plochého vrchu Tábor na levém břehu potoka Rokytka. Cílem je posílit charakter leso-zemědělské krajiny a rekreační využití zvýšením prostupnosti pěšími cestami a napojením na uliční prostranství okolních lokalit.

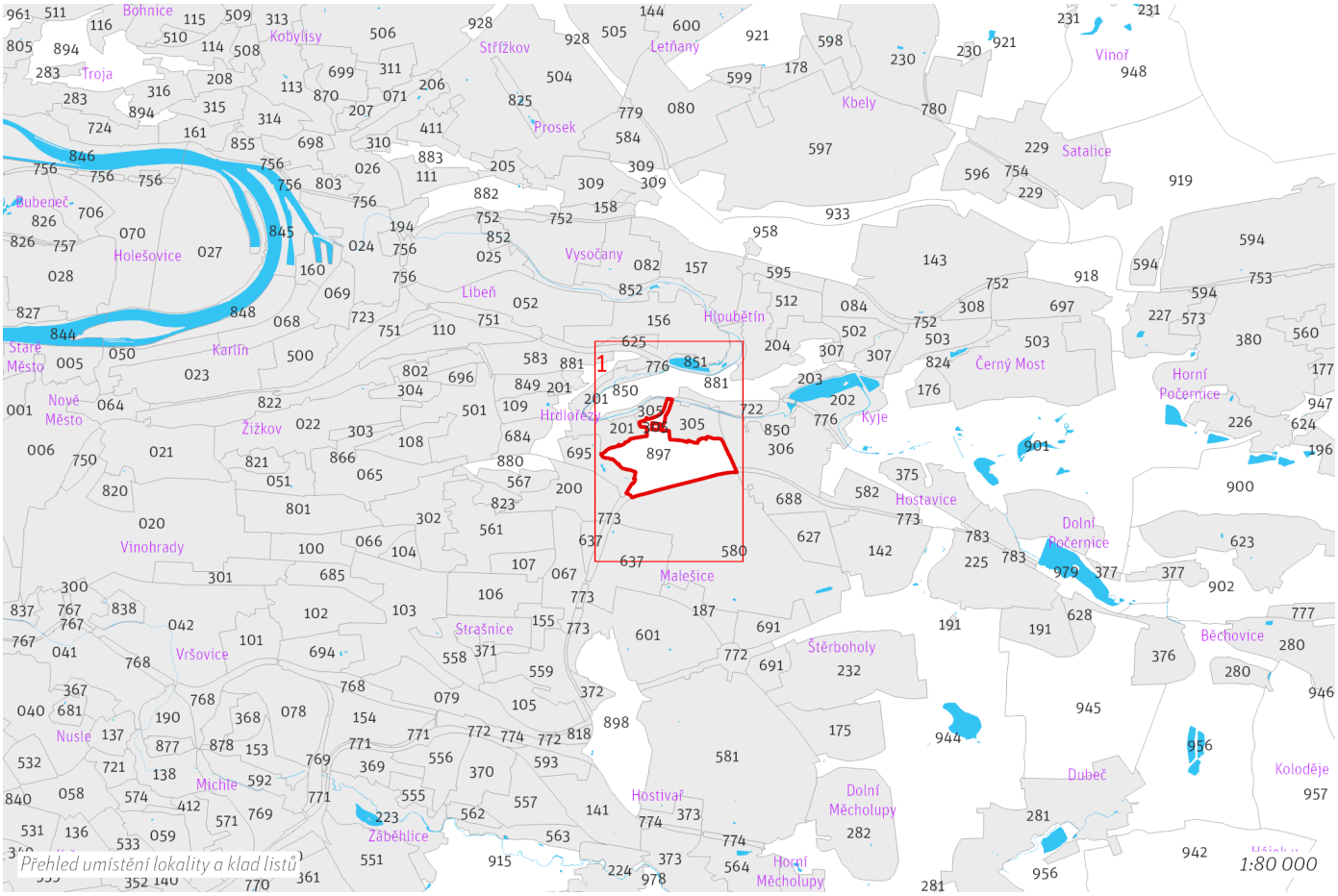


(04) 25×8,0 25/5/15
P122 – 411/156/2265
(04) 25×8,0 25/3/0
411/156/2207
(04) 25×6,5
411/156/2547
(04) 25×4,0
411/156/2480
(09)
800/156/2338
500/-/3045
412/851/8074
500/-/3584
711/851/1008
123/851/2362
123/881/2086
123/850/2182
500/-/3585
640/-/163
123/881/3232
500/-/3598
650/-/259
630/-/9
123/201/3118
500/-/3669
500/-/3046
712/881/1005
630/-/3
412/850/8028
500/-/3586
411/722/2373
(09)
123/850/2149
412/850/8071
411/201/2012
(04) 25×4,0
123/305/2222
123/305/2346
650/-/357
123/897/2367
123/897/2625
630/-/153
414/306/5247
(04) 30×2,0
630/773
123/695/2292
650/-/254
123/200/2076
630/-/4
630/897/1102
650/-/150
760/-/122
414/580/5223
(08)
630/580/1060
720/-/20
630/580/1003
622/-/63
123/200/2890
412/200/8086
123/200/2148
650/-/250
610/-/35
760/-/123
760/580/1016
622/-/64
740/-/12
630/-/3
List 1/1 1:10 000

## 100 / OTEVŘENÁ KRAJINA

*-> (15) Leso–zemědělská krajina, čl. 55*

**Krajinné parky**
123/897/2367 Park Na Táboře - lokalitní park
123/897/2625 Provozní zahrada SOŠ - lokalitní park

*-> Krajinné rozhraní a krajinný park, čl. 109*

## 200 / VYSTAVĚNÉ PROSTŘEDÍ

Individuální regulativy nejsou stanoveny.

## 300 / VYUŽITÍ ÚZEMÍ

*-> Nezastavitelná rekreační lokalita a plocha, čl. 65*
Individuální regulativy nejsou stanoveny.

## 400 / STABILITA A MÍRA VYUŽITÍ ÚZEMÍ

*-> Typy stability lokalit, čl. 69*

Individuální regulativy nejsou stanoveny.

## 500 / KRAJINNÁ INFRASTRUKTURA

**Skladebné části ÚSES**
500/-/3586 LBK Rokytka — v přesných hranicích
*-> Územní systém ekologické stability, čl. 113–116*

## 600 / DOPRAVNÍ INFRASTRUKTURA

**Železniční doprava**
630/-/3 Železniční trať Praha-Libeň – Praha-Hostivař — návrh
630/-/4 Železniční trať Praha-Velká Chuchle – Praha-Běchovice (jižní nákladní spojka) — návrh
630/-/53 Železniční trať Jahodnická spojka — návrh
630/897/1102 Odstavné koleje Malešice - Tábor — návrh
*-> Železniční doprava, čl. 126*

**Bezmotorová doprava**
650/-/150 Cyklotrasa pod Táborem — návrh
*-> Bezmotorová doprava, čl. 127–128*

## 700 / TECHNICKÁ INFRASTRUKTURA

Individuální regulativy nejsou stanoveny.

## 800 / VEŘEJNÁ VYBAVENOST

Individuální regulativy nejsou stanoveny.

## 900 / VEŘEJNÝ ZÁJEM

**Veřejně prospěšné stavby dopravní infrastruktury**
910-630/-/3 Železniční trať Praha-Libeň – Praha-Hostivař
910-630/-/4 Železniční trať Praha-Velká Chuchle – Praha-Běchovice (jižní nákladní spojka)
910-630/-/53 Železniční trať Jahodnická spojka
910-630/897/1102 Odstavné koleje Malešice - Tábor

*-> Veřejně prospěšné stavby, veřejně prospěšná opatření, stavby a opatření k zajišťování obrany a bezpečnost státu a plochy asanací, čl. 150–152*
Navrhované veřejně prospěšné stavby, veřejně prospěšná opatření, stavby a opatření k zajišťování obrany a bezpečnost státu jsou vymezeny v grafické části ve výkrese Z 04 a jejich výčet je uveden v příloze č. 2/900.

# 898 / Za Dráhou

**SPRÁVNÍ OBVOD**
Praha 10, Praha 15

**MĚSTSKÁ ČÁST**
Praha 10, Praha 15

**KATASTRÁLNÍ ÚZEMÍ**
Hostivař, Strašnice

**ROZLOHA**
90 ha

| | |
|---|---|
| **N**<br>ZASTAVITELNOST: nezastavitelná | **(14)**<br>TYP STRUKTURY: lesní krajina v rovině |
| **/ R**<br>ZPŮSOB VYUŽITÍ: nezastavitelná rekreační | **[ S ]**<br>MÍRA STABILITY: stabilizovaná |

## POPIS CÍLOVÉHO CHARAKTERU LOKALITY

**Chránit a posilovat cílový charakter nezastavitelné, stabilizované, rekreační lokality Za Dráhou se strukturou lesní krajiny v rovině. Lokalita je součástí krajiny vymezené v ZÚR s názvem Městská krajina Prahy.**

Nezastavitelná stabilizovaná rekreační lokalita Za Dráhou je vymezena v plochém terénu s lesními porosty rozdělenými několika železničními tratěmi a Jižní spojkou. V území pramení Slatinský potok. Cílem je posílit charakter lesní krajiny v rovině a rekreační využití zvýšením prostupnosti pěšími cestami a napojením na uliční prostranství okolních lokalit. Krajinný park na rozhraní Strašnic a Hostivaře má kromě tří lesních částí i části s travnatými lady a mokřady.

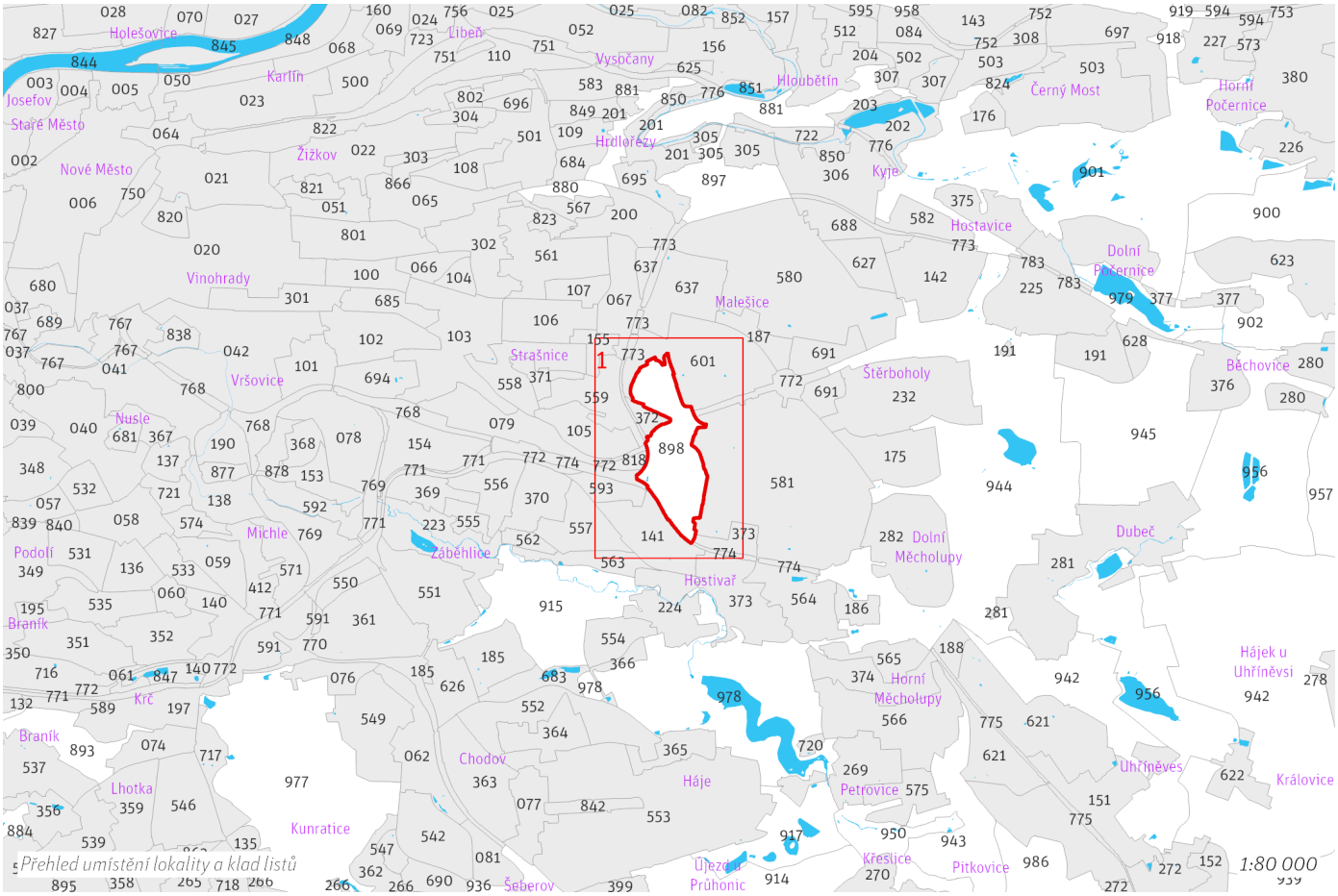

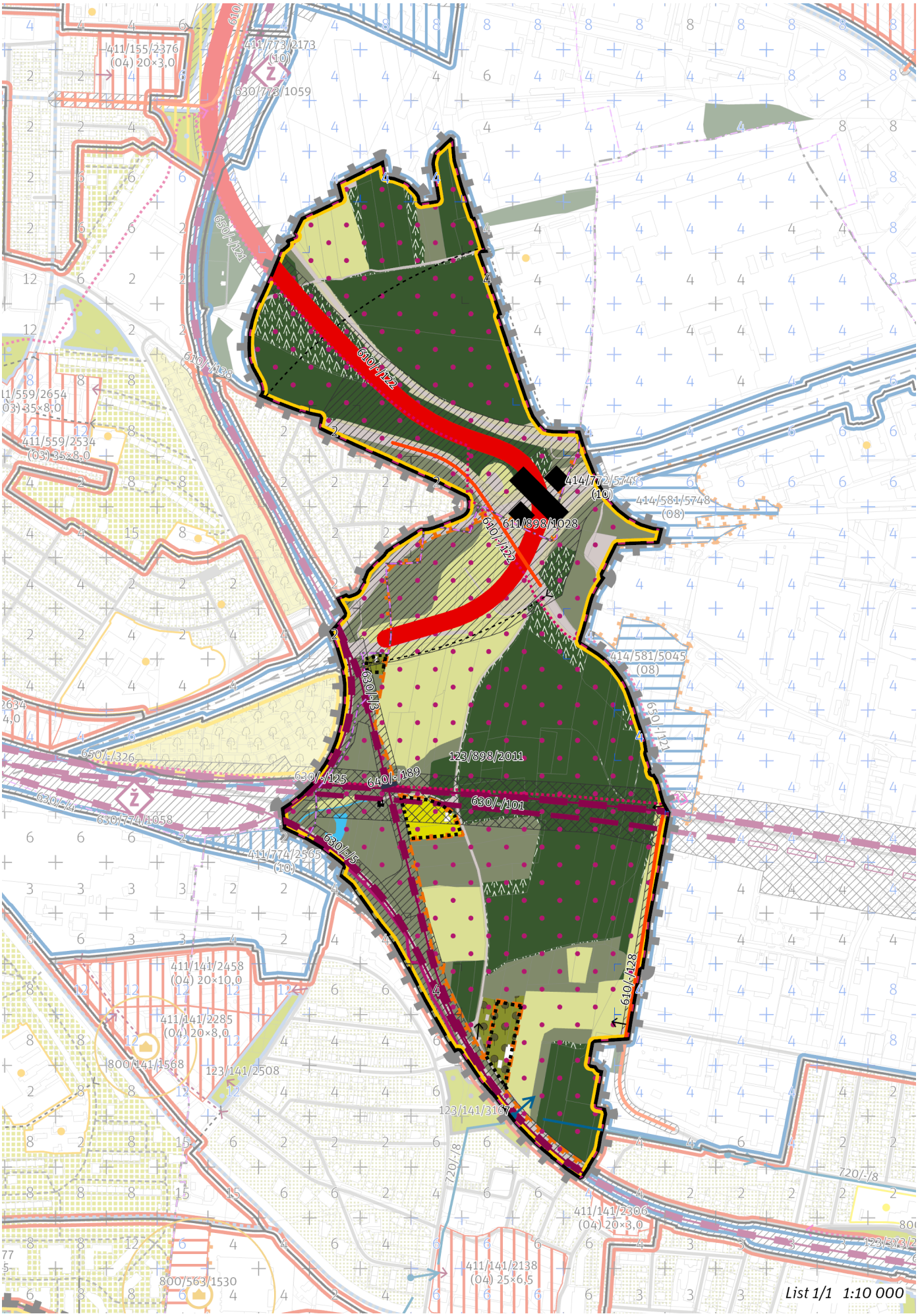
411/155/2376
(04) 20×3,0
411/773/2173
(10)
630/773/1059
610/-/121
610/-/138
610/-/122
414/772/5748
(10)
414/581/5748
(08)
611/898/1028
610/-/122
414/581/5045
(08)
630/-/3
650/-/326
630/-/125
640/-/189
123/898/2011
630/-/101
630/-/5
630/774/1058
411/774/2565
(10)
610/-/428
411/141/2458
(04) 20×10,0
411/141/2285
(04) 20×8,0
800/141/1568
123/141/2508
123/141/3167
720/-/8
411/141/2306
(04) 20×8,0
411/141/2138
(04) 25×6,5
800/563/1530
List 1/1 1:10 000

## 100 / OTEVŘENÁ KRAJINA

*-> (14) Lesní krajina v rovině, čl. 54*

**Krajinné parky**

123/898/2011 Za Dráhou - metropolitní park

*-> Krajinné rozhraní a krajinný park, čl. 109*

## 200 / VYSTAVĚNÉ PROSTŘEDÍ

Individuální regulativy nejsou stanoveny.

## 300 / VYUŽITÍ ÚZEMÍ

*-> Nezastavitelná rekreační lokalita a plocha, čl. 65*

Individuální regulativy nejsou stanoveny.

## 400 / STABILITA A MÍRA VYUŽITÍ ÚZEMÍ

*-> Typy stability lokalit, čl. 69*

Individuální regulativy nejsou stanoveny.

## 500 / KRAJINNÁ INFRASTRUKTURA

Individuální regulativy nejsou stanoveny.

## 600 / DOPRAVNÍ INFRASTRUKTURA

**Systém pozemních komunikací**

610/-/122 Městský okruh Jarov - Štěrboholská radiála — návrh

610/-/128 Komunikační propojení U Továren - Rabakovská — návrh

611/898/1028 Mimoúrovňová křižovatka Rybníčky, součást Městského okruhu — návrh

Při provádění změn v území minimalizovat negativní vlivy na plochy významné pro biodiverzitu nebo v odůvodněných případech realizovat kompenzační opatření.

*-> Systém pozemních komunikací, čl. 118—120*

**Železniční doprava**

630/-/101 Jižní vstup Rychlého spojení — územní rezerva

630/-/125 Vysokorychlostní trať Praha-Vršovice - Běchovice — návrh

Minimalizovat vliv na funkčnost a celistvost stávajících produkčních areálů a na funkčnost průmyslové oblasti jako celku. ; V rámci koridoru upřesnit polohu stavby s cílem minimalizace záborů ZPF zejména nejkvalitnějších půd I. a II. třídy ochrany. Toto opatření se neuplatní, pokud by tím došlo ke zhoršení vlivů předmětné stavby na obyvatelstvo a veřejné zdraví, povrchové a podzemní vody nebo na jevy obecné a zvláštní ochrany přírody ve smyslu zákona č. 114/1992 Sb., ve znění pozdějších předpisů.

630/-/3 Železniční trať Praha-Libeň – Praha-Hostivař — návrh

630/-/5 Železniční trať Praha – Benešov — návrh

*-> Železniční doprava, čl. 126*

**Bezmotorová doprava**

640/-/189 Propojení přes železnici v Trianglu — návrh

650/-/121 Cyklotrasa Městský okruh Malešice - Rybníčky — návrh

650/-/326 Cyklotrasa podél VRT Praha — návrh

*-> Bezmotorová doprava, čl. 127—128*

## 700 / TECHNICKÁ INFRASTRUKTURA

**Zásobování vodou**

720/-/8 Přivaděcí vodovodní řad Vodojem Chodová - Čerpací stanice Kyjský uzel — návrh

*-> Zásobování vodou, čl. 135*

## 800 / VEŘEJNÁ VYBAVENOST

Individuální regulativy nejsou stanoveny.

## 900 / VEŘEJNÝ ZÁJEM

**Veřejně prospěšné stavby dopravní infrastruktury**
910-610/-/122 Městský okruh Jarov - Štěrboholská radiála
910-610/-/128 Komunikační propojení U Továren - Rabakovská
910-630/-/125 Vysokorychlostní trať Praha-Vršovice - Běchovice
910-630/-/3 Železniční trať Praha-Libeň – Praha-Hostivař
910-630/-/5 Železniční trať Praha – Benešov

**Veřejně prospěšné stavby technické infrastruktury**
910-720/-/8 Přiváděcí vodovodní řad Vodojem Chodová - Čerpací stanice Kyjský uzel

*-> Veřejně prospěšné stavby, veřejně prospěšná opatření, stavby a opatření k zajišťování obrany a bezpečnost státu a plochy asanací, čl. 150–152*
Navrhované veřejně prospěšné stavby, veřejně prospěšná opatření, stavby a opatření k zajišťování obrany a bezpečnost státu jsou vymezeny v grafické části ve výkrese Z 04 a jejich výčet je uveden v příloze č. 2/900.

# 899 / Vidoule

**SPRÁVNÍ OBVOD**
Praha 13, Praha 5

**MĚSTSKÁ ČÁST**
Praha 13, Praha 5

**KATASTRÁLNÍ ÚZEMÍ**
Jinonice, Košíře, Motol, Stodůlky

**ROZLOHA**
125 ha

| | |
|---|---|
| **N**<br>ZASTAVITELNOST: nezastavitelná | **(20)**<br>TYP STRUKTURY: krajina výrazných vrchů |
| **/ R**<br>ZPŮSOB VYUŽITÍ: nezastavitelná rekreační | **[ S ]**<br>MÍRA STABILITY: stabilizovaná |

## POPIS CÍLOVÉHO CHARAKTERU LOKALITY

**Chránit a posilovat cílový charakter nezastavitelné, stabilizované, rekreační lokality Vidoule se strukturou krajiny výrazných vrchů. Lokalita je součástí krajiny vymezené v ZÚR s názvem Městská krajina Prahy.**

Nezastavitelná stabilizovaná rekreační lokalita Vidoule je vymezena ve vyvýšeném reliéfu v západní části Prahy. Cílem vymezení je zachovat a posílit existující strukturu krajiny výrazných vrchů s významným rekreačním využitím, tedy v podrobnějším strukturálním členění s pestrou škálou ploch různého využití, a z důvodu vysokého rekreačního významu zemědělské využití přednostně směřovat do méně intenzivních forem, zejména s preferencí travnatých ploch a ovocných (krajinných) sadů.

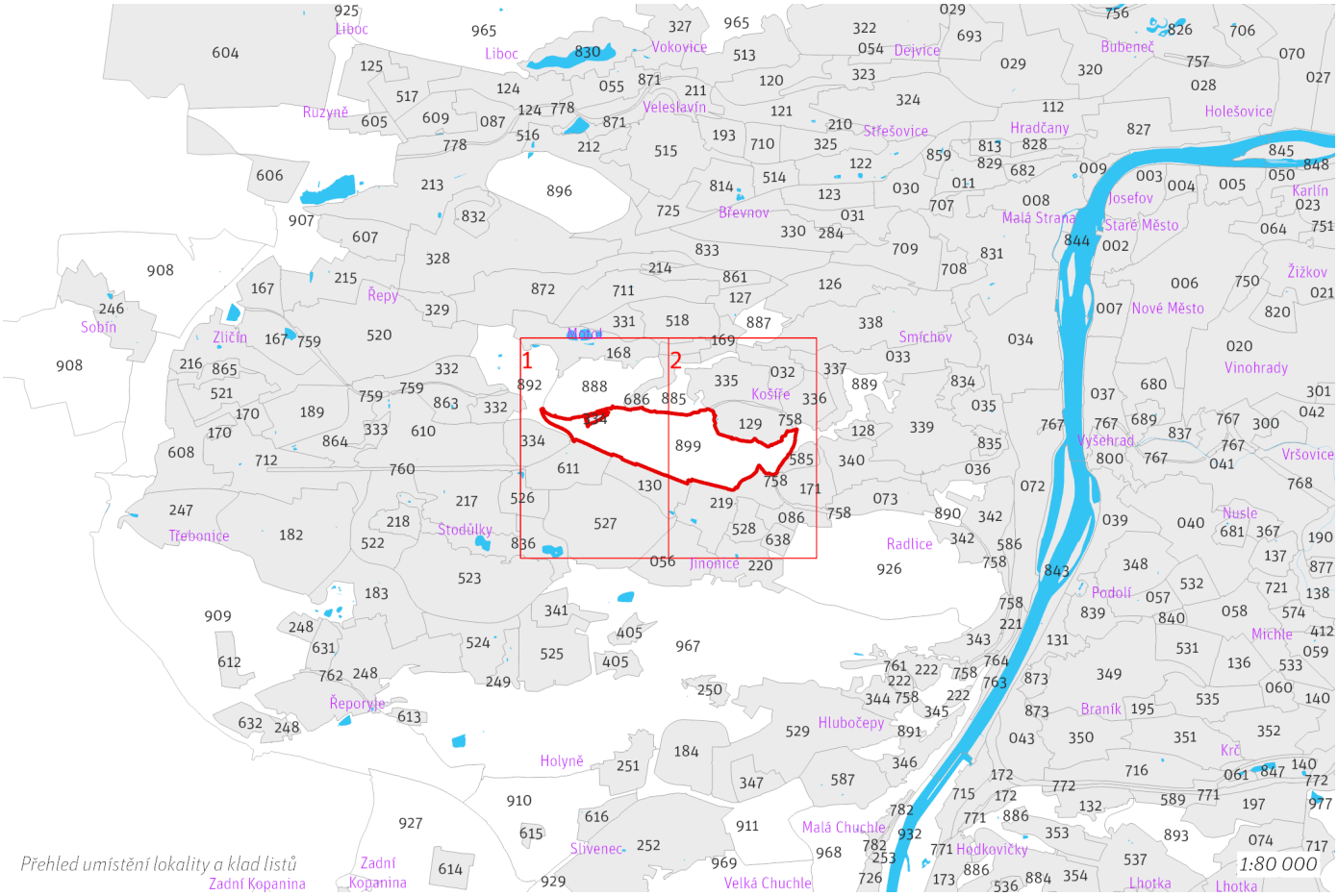

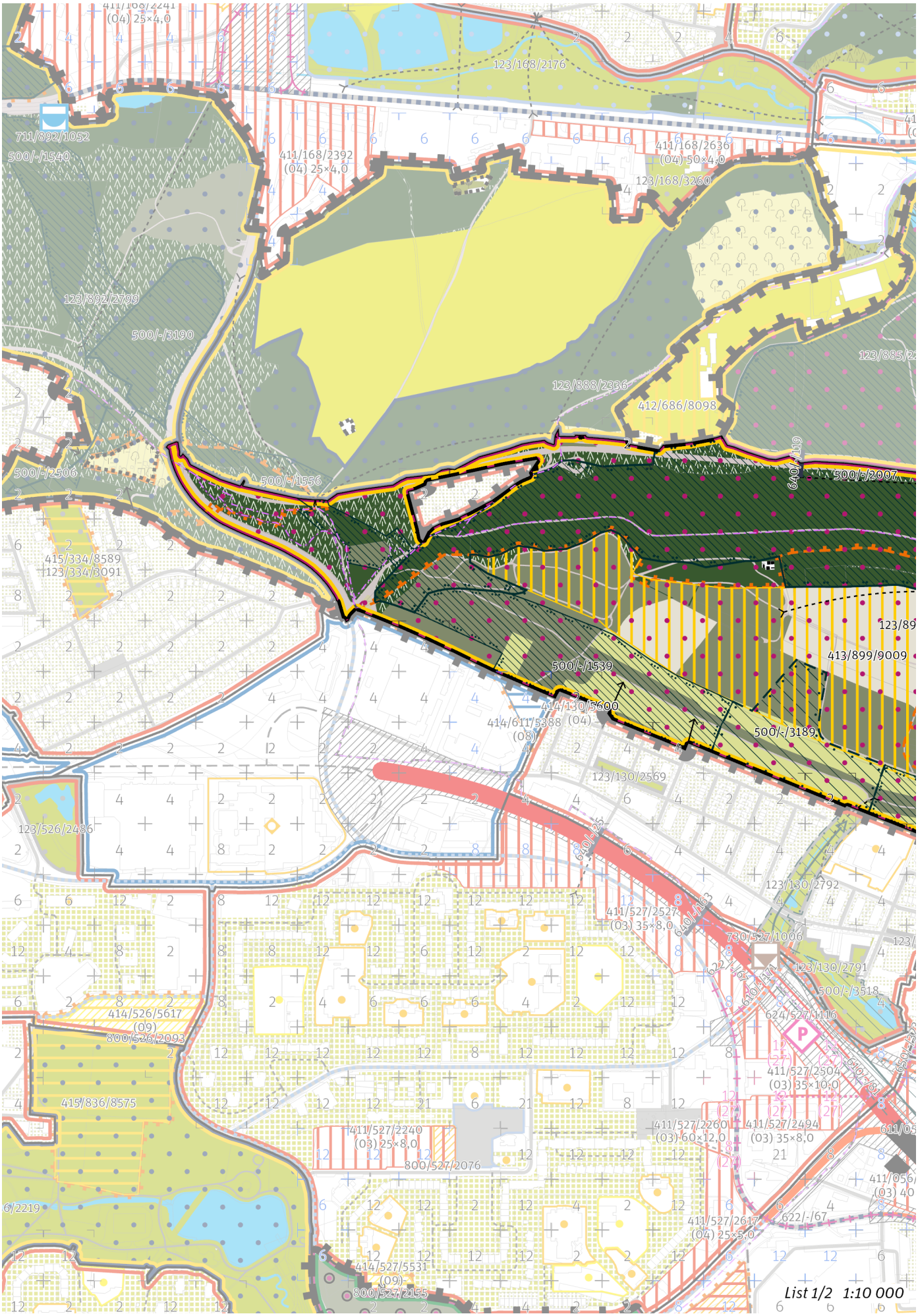
411/168/2241
(04) 25×4,0
123/168/2176
711/892/1052
500/-/1540
411/168/2392
(04) 25×4,0
411/168/2636
(04) 50×4,0
123/168/3260
123/392/2799
500/-/3190
123/888/2336
412/686/8098
500/-/2506
500/-/1556
640/-/119
500/-/2007
415/334/8589
123/334/3091
123/89
413/899/9009
500/-/1539
414/130/5600
414/611/5388 (04)
(08)
500/-/3189
123/130/2569
123/526/2486
640/-/22
123/130/2792
411/527/2527
(03) 35×8,0
730/527/1006
123/130/2791
500/-/3518
414/526/5617
(09)
800/526/2093
624/527/1116
411/527/2504
(03) 35×10,0
415/836/8575
411/527/2240
(03) 25×8,0
411/527/2260
(03) 60×12,0
411/527/2494
(03) 35×8,0
800/527/2076
411/056/
(03) 40
622/-/67
411/527/2617
(04) 25×5,0
6/2219
414/527/5531
(09)
800/527/2155
List 1/2 1:10 000


500/-/3101
411/169/2331
(04) 25×5,0
500/-/2512
123/032/2951
411/519/2325
(04) 50×5,0
411/169/2449
(04) 35×6,0
730/169/1056
123/686/3217
624/169/1152
500/-/2512
123/335/3251
123/032/3221
123/033/2234
711/885/1051
123/335/3218
123/885/2207
123/032/2233
123/129/3095
412/336/8076
123/336/2255
123/336/3228
500/-/2007
411/129/2348
(04) 25×5,0
414/129/5599
(04) 25×4,0
123/129/1054
123/129/2161
123/899/2687
413/899/9009
500/-/3514
500/-/3187
720/899/1008
411/171/2279
(04) 25×5,0
123/171/1056
500/-/1538
500/-/1537
500/-/3188
500/-/1536
123/171/2816
123/130/2471
500/-/3518
411/086/2525
(03) 35×6,0
[417/086/1215]
(08)
730/086/1007
123/219/2129
411/528/2005
(09)
800/528/2007
500/-/3186
611/056/1021
411/056/2539
(04) 20×3,0
411/056/2526
(03) 40×6,0
622/-/67
413/926/9096
[417/056/1201]
(03) 30×7,0
500/-/1560
800/220/2185
123/220/2143
414/220/5035
(04) 25×4,0
List 2/2 1:10 000

## 100 / OTEVŘENÁ KRAJINA

*-> (20) Krajina výrazných vrchů, čl. 60*

**Krajinné parky**

123/899/2687 Vidoule - metropolitní park

*-> Krajinné rozhraní a krajinný park, čl. 109*

## 200 / VYSTAVĚNÉ PROSTŘEDÍ

Individuální regulativy nejsou stanoveny.

## 300 / VYUŽITÍ ÚZEMÍ

*-> Nezastavitelná rekreační lokalita a plocha, čl. 65*

Individuální regulativy nejsou stanoveny.

## 400 / STABILITA A MÍRA VYUŽITÍ ÚZEMÍ

*-> Typy stability lokalit, čl. 69*

**Nezastavitelné transformační a rozvojové plochy**

Transformační plocha **413/899/9009** o rozloze 414367 m$^2$
Způsob využití: rekreační
Vyznačením transformační plochy je vyjádřen požadavek na změnu v území za účelem zlepšení podmínek pro rekreaci. Zemědělské využití plochy je přípustné. Rozvoj rekreace a sportu pod širým nebem je přípustný, členění území a forma využití ale musí respektovat mimoprodukční funkce zemědělského půdního fondu.

## 500 / KRAJINNÁ INFRASTRUKTURA

**Skladebné části ÚSES**

500/-/1537 NRBK Karlštejn, Koda-Údolí Vltavy — v přesných hranicích
500/-/1538 NRBK Karlštejn, Koda-Údolí Vltavy — v přesných hranicích
500/-/1539 NRBK Karlštejn, Koda-Údolí Vltavy — v přesných hranicích
500/-/1556 NRBK Karlštejn, Koda-Údolí Vltavy — v přesných hranicích
500/-/2007 RBC Na Cibulkách — v přesných hranicích
500/-/3187 LBC U Waltrovky — v přesných hranicích
500/-/3188 LBC Vidoule I. — v přesných hranicích
500/-/3189 LBC Vidoule II. — v prostoru k upřesnění, minimální velikost 3 ha
500/-/3513 LBK U Waltrovky - Nad Jinonickým údolím — v prostoru k upřesnění, minimální šířka 15 m
500/-/3514 LBK Na Cibulkách - U Waltrovky — v přesných hranicích
*-> Územní systém ekologické stability, čl. 113—116*

## 600 / DOPRAVNÍ INFRASTRUKTURA

**Bezmotorová doprava**

640/-/119 Lávka v parku Cibulka — návrh
*-> Bezmotorová doprava, čl. 127—128*

## 700 / TECHNICKÁ INFRASTRUKTURA

**Zásobování vodou**

720/899/1008 Vodojem Pomezí — návrh
*-> Zásobování vodou, čl. 135*

## 800 / VEŘEJNÁ VYBAVENOST

Individuální regulativy nejsou stanoveny.

## 900 / VEŘEJNÝ ZÁJEM

**Veřejně prospěšné stavby dopravní infrastruktury**
910-640/-/119 Lávka v parku Cibulka

**Veřejně prospěšné stavby technické infrastruktury**
910-720/899/1008 Vodojem Pomezí

*-> Veřejně prospěšné stavby, veřejně prospěšná opatření, stavby a opatření k zajišťování obrany a bezpečnost státu a plochy asanací, čl. 150—152*
Navrhované veřejně prospěšné stavby, veřejně prospěšná opatření, stavby a opatření k zajišťování obrany a bezpečnost státu jsou vymezeny v grafické části ve výkrese Z 04 a jejich výčet je uveden v příloze č. 2/900.

# 900 / Vidrholec a Xaverovský háj

**SPRÁVNÍ OBVOD**

Praha 14, Praha 20, Praha 21

**MĚSTSKÁ ČÁST**

Praha 20, Praha 21, Praha-Běchovice, Praha-Dolní Počernice, Praha-Klánovice

**KATASTRÁLNÍ ÚZEMÍ**

Běchovice, Dolní Počernice, Horní Počernice, Klánovice, Újezd nad Lesy

**ROZLOHA**

1111 ha

| | |
|---|---|
| **N**<br>ZASTAVITELNOST: nezastavitelná | **(14)**<br>TYP STRUKTURY: lesní krajina v rovině |
| **/ K**<br>ZPŮSOB VYUŽITÍ: nezastavitelná přírodní | **[ S ]**<br>MÍRA STABILITY: stabilizovaná |

## POPIS CÍLOVÉHO CHARAKTERU LOKALITY

**Chránit a posilovat cílový charakter nezastavitelné, stabilizované, přírodní lokality Vidrholec a Xaverovský háj se strukturou lesní krajiny v rovině. Lokalita je součástí krajiny vymezené v ZÚR s názvem Krajina Úvalské plošiny.**

Nezastavitelná stabilizovaná přírodní lokalita Vidrholec a Xaverovský háj je vymezena v plochém reliéfu na východě území Prahy v kontaktu s územím Středočeského kraje. Cílem vymezení je zachovat a posílit existující přírodní a přírodě blízký stav lesní krajiny v rovině, tedy v podrobnějším strukturálním členění s dominantní položkou les na lesních pozemcích. V souladu s cílovým charakterem je rovněž zastoupení dalších ploch s trvalou vegetací. Specifickým znakem lokality je ortogonální mřížka cestní sítě a tím i základního prostorového rozdělení lesa, zejména ve východní části lesního komplexu. Jedinečným prvkem v západní části dané lokality je též soustava rybníků.

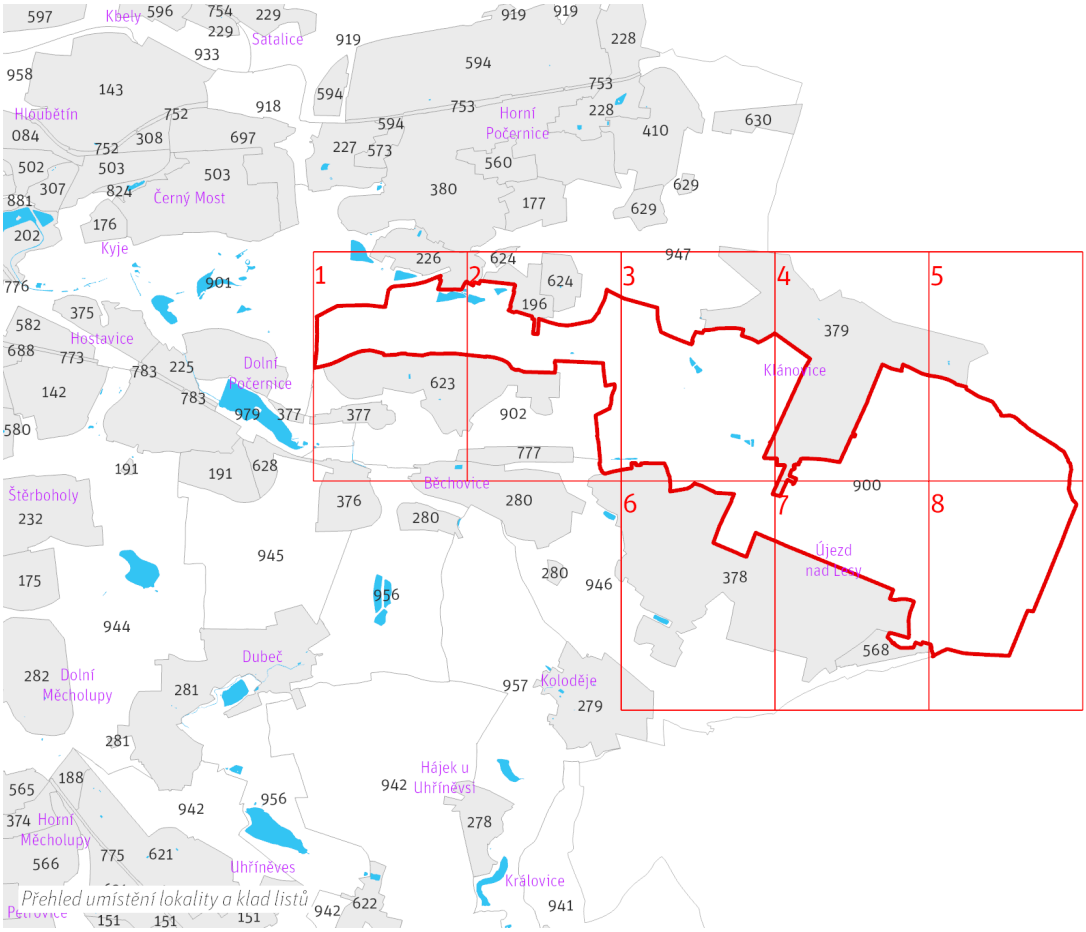


*Přehled umístění lokality a klad listů*

*1:80 000*

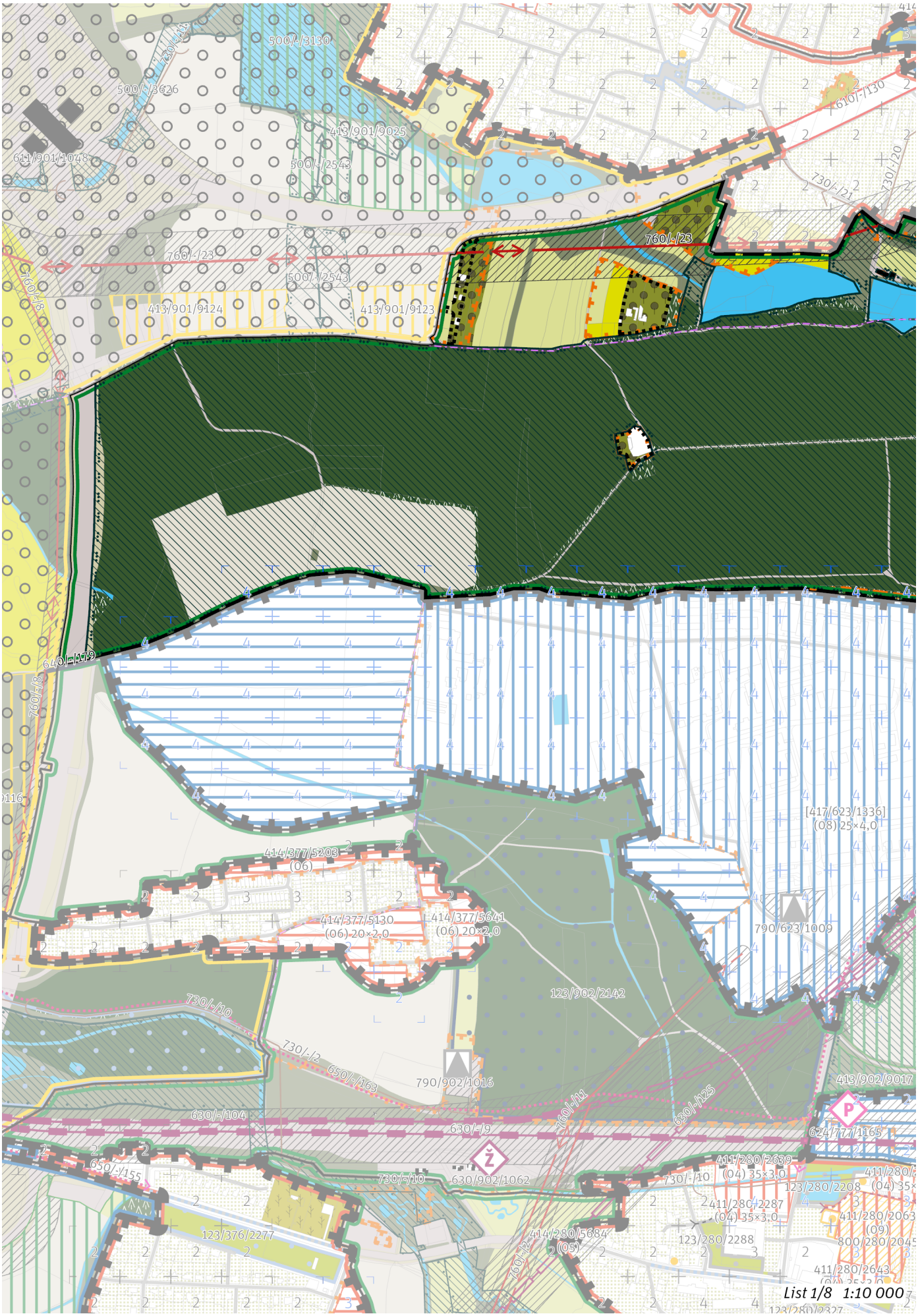
500/-/3130
730/-/13
500/-/3626
413/901/9025
611/901/1048
500/-/2543
610/-/130
730/-/21
730/-/20
760/-/23
760/-/23
760/-/8
500/-/2543
413/901/9124
413/901/9123
640/-/179
760/-/8
[417/623/1336]
(08) 25×4,0
414/377/5203
(06)
414/377/5130
(06) 20×2,0
414/377/5641
(06) 20×2,0
790/623/1009
730/-/10
123/902/2142
730/-/2
650/-/163
790/902/1016
413/902/9017
630/-/104
760/-/11
630/-/125
630/-/9
624/777/1165
650/-/155
730/-/10
630/902/1062
411/280/2639
(04) 35×3,0
730/-/10
411/280/
123/280/2208
(04) 35×
411/280/2287
(04) 35×3,0
411/280/2063
(09)
800/280/2045
123/376/2277
760/-/2
414/280/5684
(05)
123/280/2288
411/280/2643
List 1/8 1:10 000

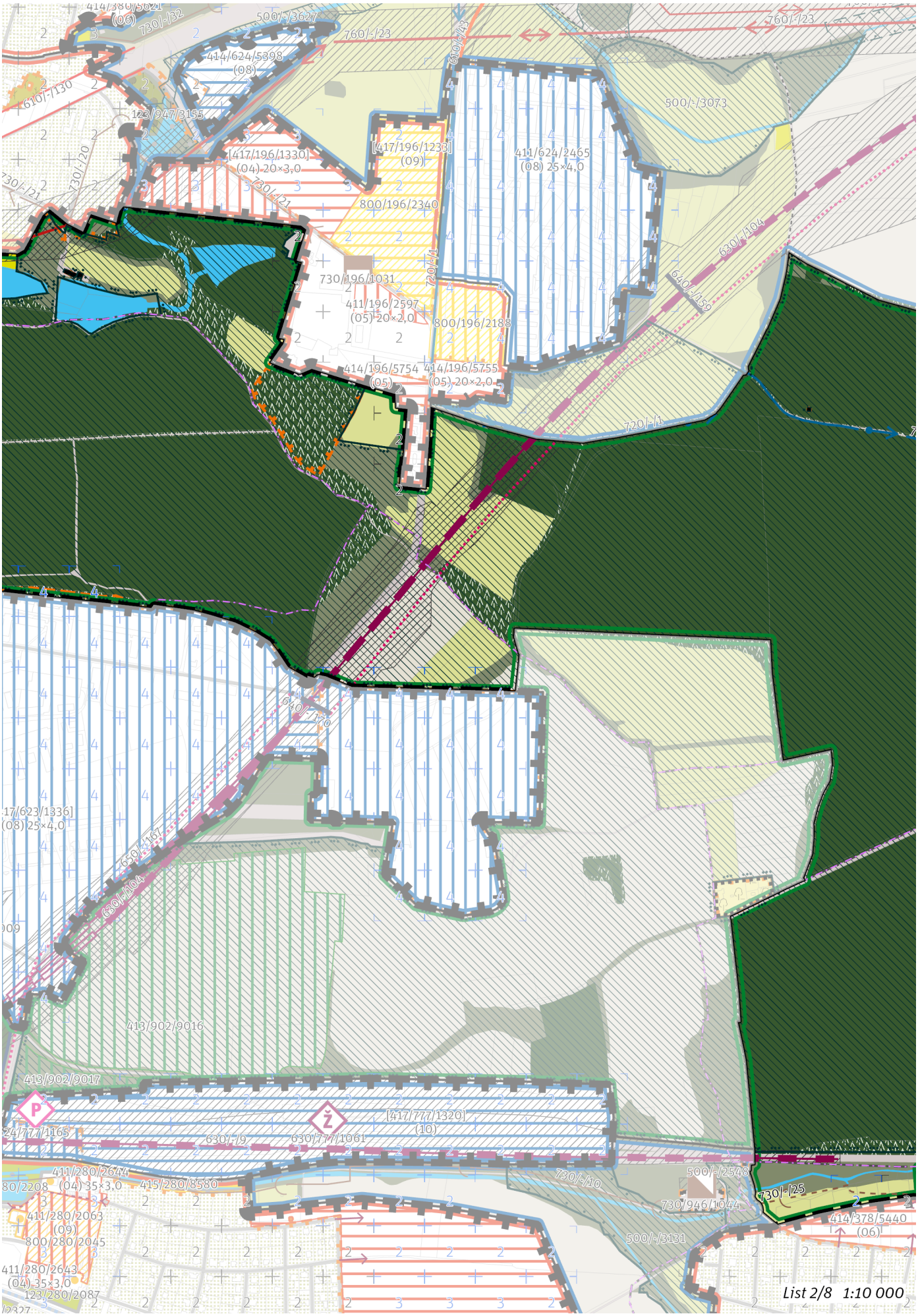
List 2/8 1:10 000

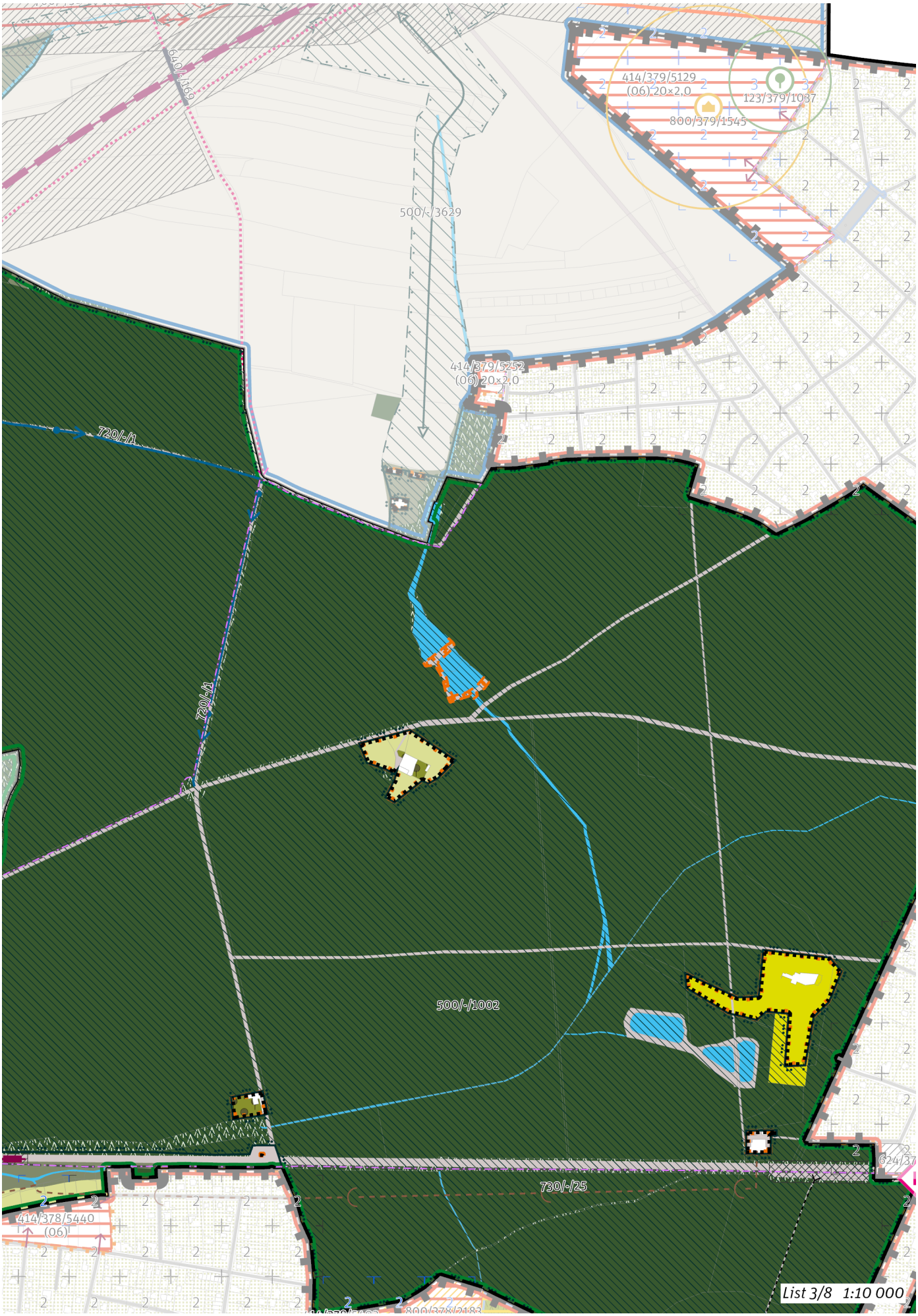
640/-/169
414/379/5129
(06) 20×2,0
123/379/1037
800/379/1545
500/-/3629
414/379/5252
(06) 20×2,0
720/-/1
720/-/1
500/-/1002
730/-/25
414/378/5440
(06)
List 3/8 1:10 000

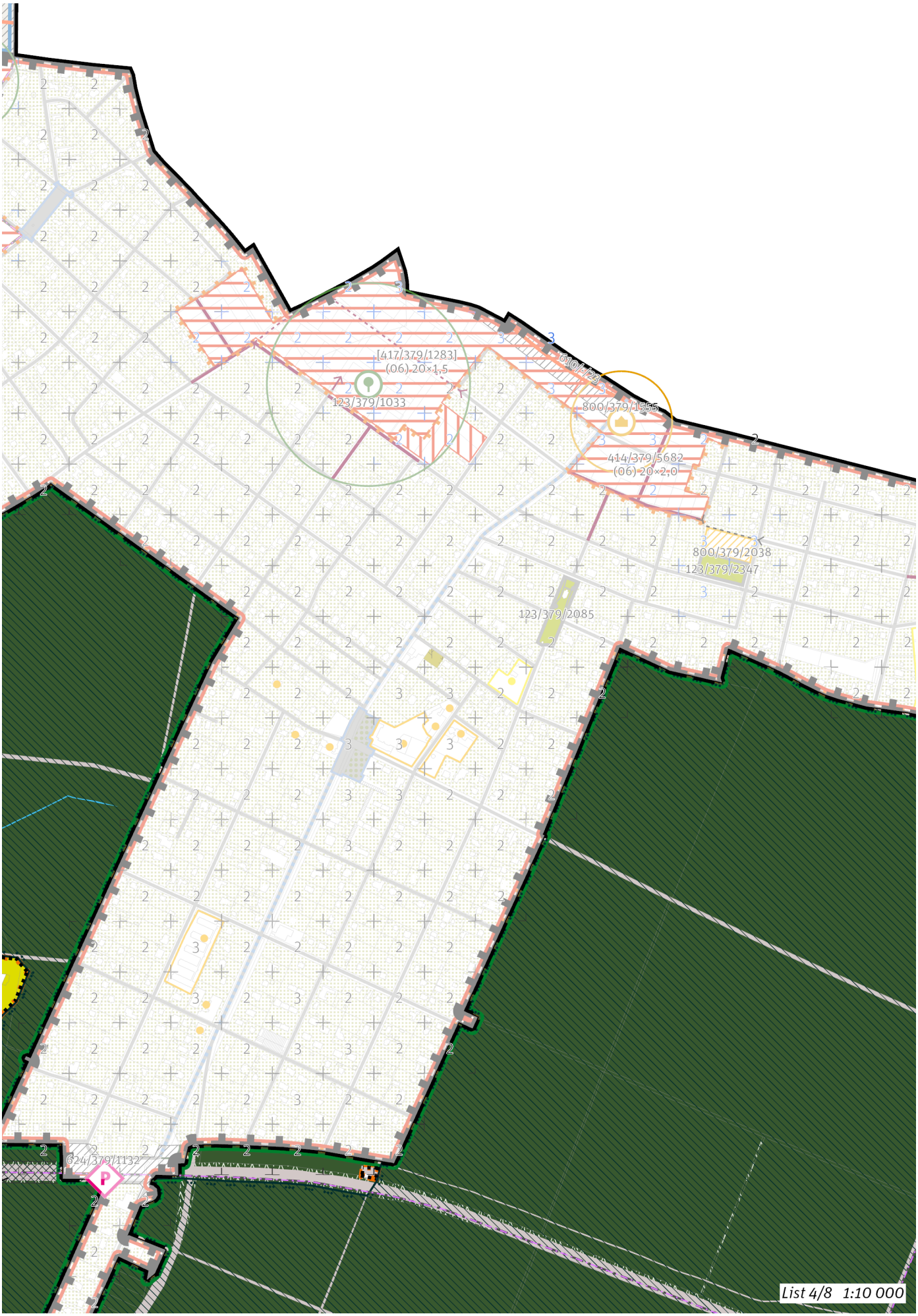
[417/379/1283]
(06).20×1,5
123/379/1033
610/1/25
800/379/1555
414/379/5682
(06).20×2,0
800/379/2038
123/379/2347
123/379/2085
624/379/1132
List 4/8 1:10 000

# 900 / Vidrholec a Xaverovský háj
## N(14) K [S]

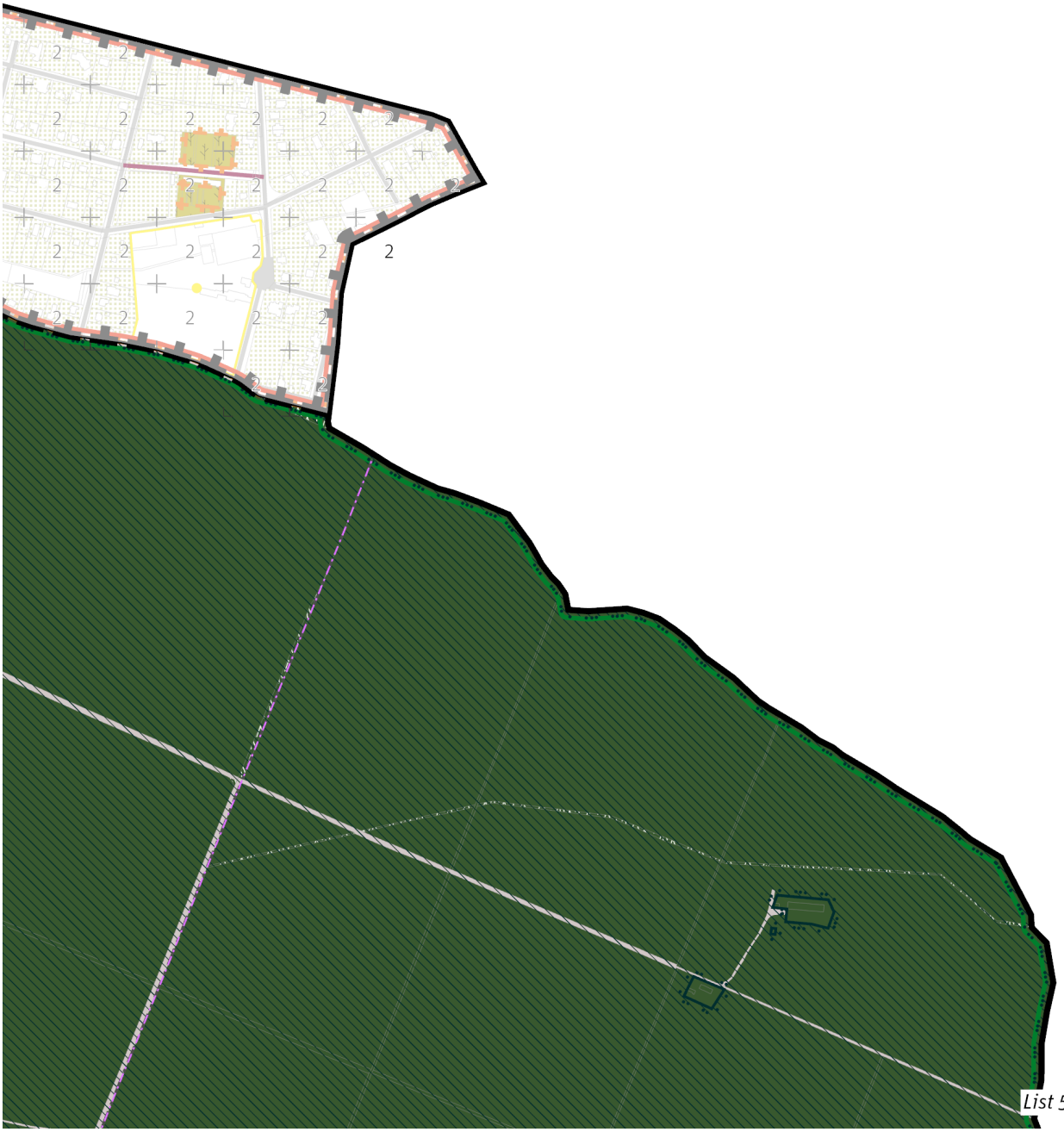


*List 5/8 1:10 000*

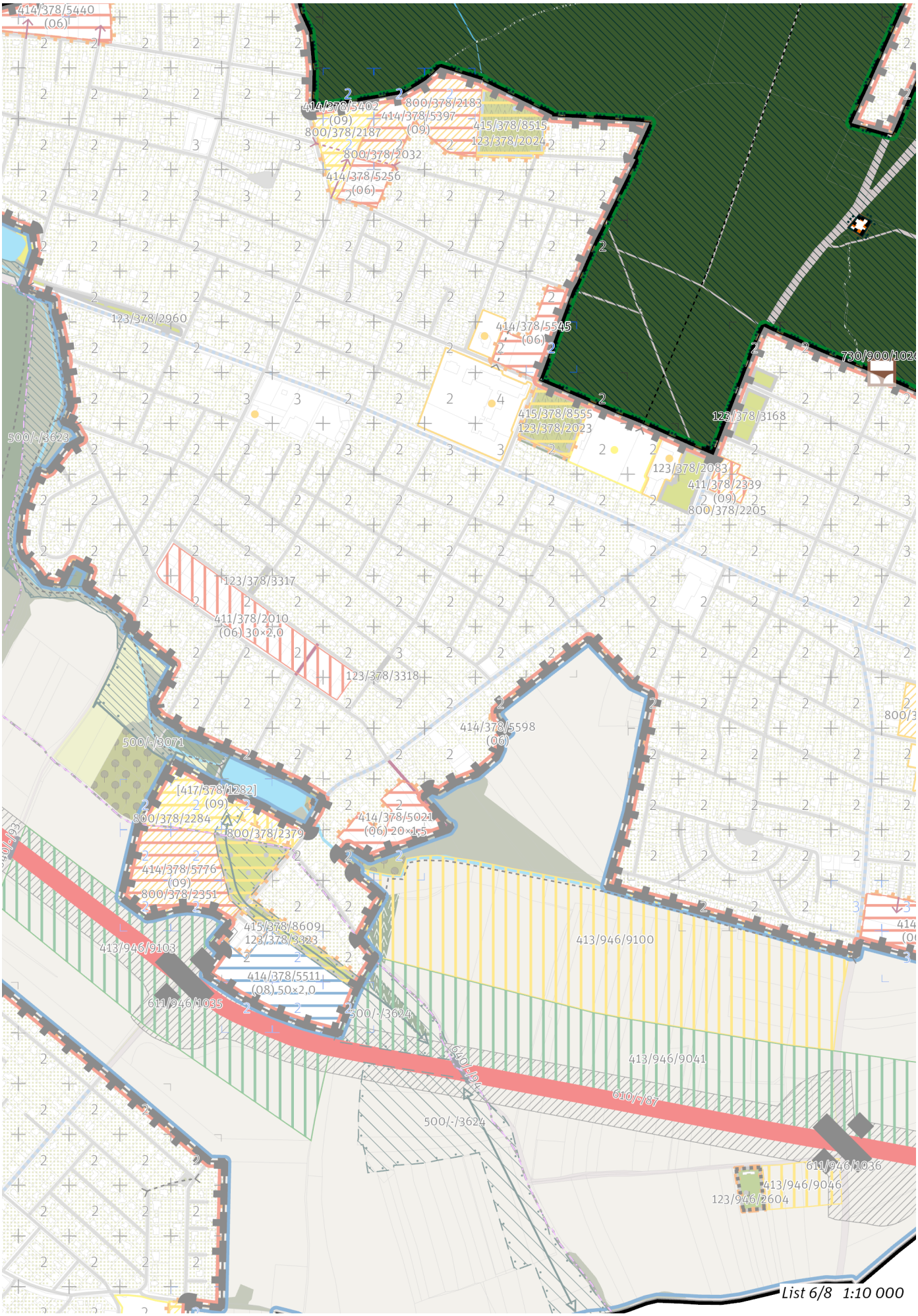
414/378/5440
(06)
414/378/5402
(09)
800/378/2187
800/378/2183
414/378/5397
(09)
415/378/8515
123/378/2024
800/378/2032
414/378/5256
(06)
123/378/2960
414/378/5545
(06)
730/900/1020
415/378/8555
123/378/2023
123/378/3168
500/-/3623
123/378/2083
411/378/2339
(09)
800/378/2205
123/378/3317
411/378/2010
(06) 30×2,0
123/378/3318
414/378/5598
(06)
500/-/3071
[417/378/1282]
(09)
800/378/2284
800/378/2379
414/378/5021
(06) 20×1,5
414/378/5776
(09)
800/378/2351
415/378/8609
123/378/3323
413/946/9103
413/946/9100
414/378/5511
(08) 50×2,0
611/946/1035
500/-/3624
610/-/94
610/-/87
413/946/9041
500/-/3624
611/946/1036
413/946/9046
123/946/2604
List 6/8 1:10 000

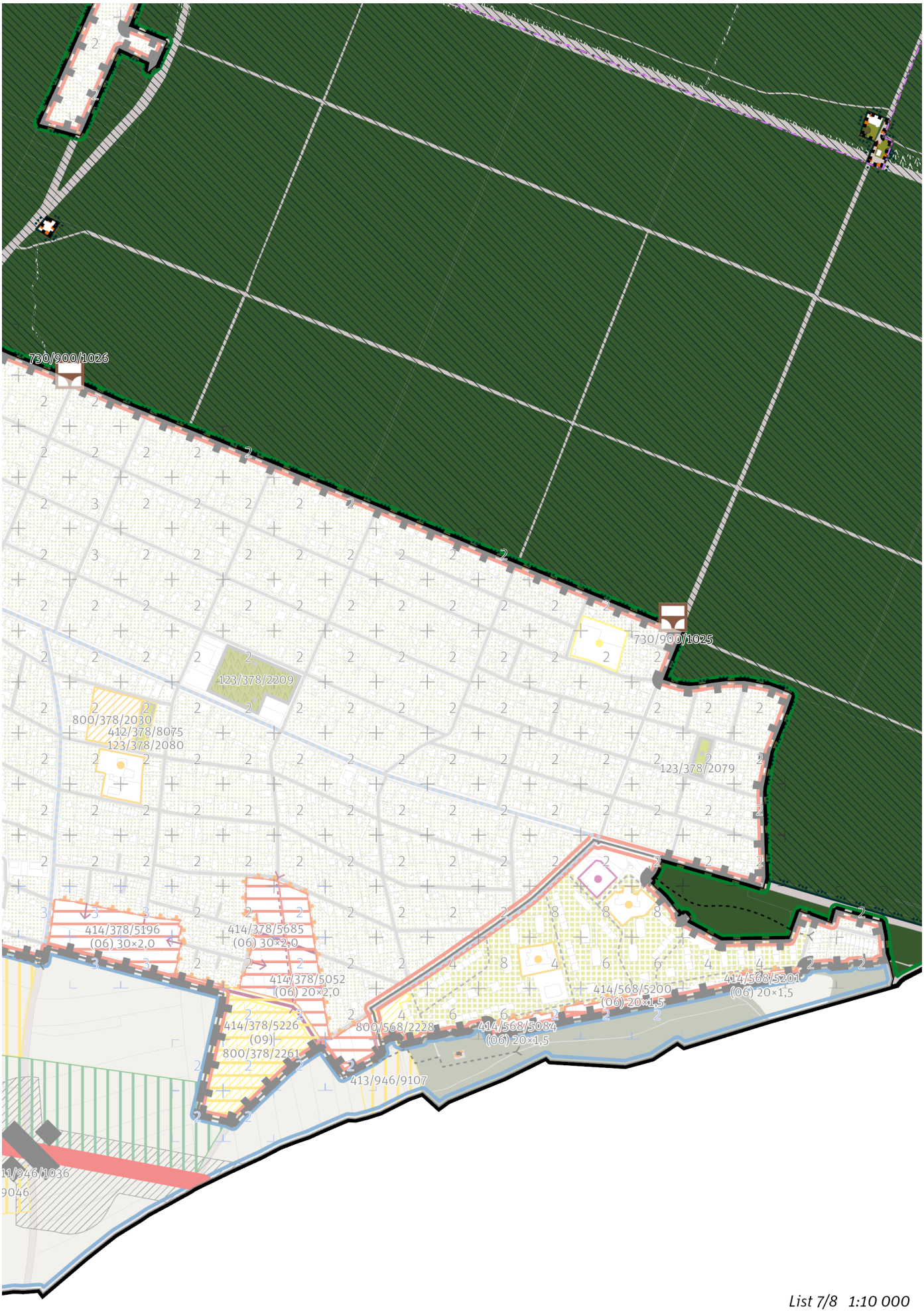


*List 7/8 1:10 000*



*List 8/8 1:10 000*

## 100 / OTEVŘENÁ KRAJINA

*-> (14) Lesní krajina v rovině, čl. 54*

Individuální regulativy nejsou stanoveny.

## 200 / VYSTAVĚNÉ PROSTŘEDÍ

Individuální regulativy nejsou stanoveny.

## 300 / VYUŽITÍ ÚZEMÍ

*-> Nezastavitelná přírodní lokalita a plocha, čl. 66*

Na území přírodních rezervací Klánovický les a Cyrilov mimo zastavěné území je nepřípustné umisťovat budovy a jiné stavby, které zlepší podmínky využití území pro účely rekreace a cestovního ruchu.300

Nepřípustné je umísťovat jakékoliv stavby, zařízení a jiná opatření, pokud toto případné umístění bude mít významný negativní vliv na příznivý stav předmětu ochrany nebo celistvost evropsky významné lokality (EVL) soustavy Natura 2000. Toto omezení platí za podmínek:

- posouzení podle § 45i odst. 2 zákona č. 114/1992 Sb., o ochraně přírody a krajiny, ve znění pozdějších předpisu, prokáže negativní vliv na příznivý stav předmětu ochrany nebo celistvost EVL soustavy Natura 2000
- případné využití postupu dle § 45i odst. 4 a 5 neskončí schválením umístění stavby, zařízení či jiného opatření

## 400 / STABILITA A MÍRA VYUŽITÍ ÚZEMÍ

*-> Typy stability lokalit, čl. 69*

Individuální regulativy nejsou stanoveny.

## 500 / KRAJINNÁ INFRASTRUKTURA

**Skladebné části ÚSES**

500/-/1002 NRBC Vidrholec — v přesných hranicích

*-> Územní systém ekologické stability, čl. 113—116*

## 600 / DOPRAVNÍ INFRASTRUKTURA

**Veřejná doprava / Záchytná parkoviště P+R**

624/379/1132 Parkoviště P + R - Klánovice — návrh, minimální přípustná kapacita 80 stání

*-> Systém veřejné dopravy, čl. 121*

*-> Záchytná parkoviště P+R, čl. 125*

**Železniční doprava**

630/-/104 Východní vstup Rychlého spojení — návrh

Minimalizovat negativní vlivy na příznivý stav předmětu ochrany a celistvost Evropsky významné lokality soustavy Natura 2000 Blatov a Xaverovský háj, dále na významné krajinné prvky a nadre-gionální biocentrum ÚSES zejména prostřednictvím fyzického propojení přírodní památky Xave-rovský háj a přírodní rezervace Klánovický les ekoduktem přes vysokorychlostní trať a ulici Ve Žlíbku. ; V rámci koridoru upřesnit polohu stavby s cílem minimalizace záborů ZPF zejména nejkvalitnějších půd I. a II. třídy ochrany. Toto opatření se neuplatní, pokud by tím došlo ke zhoršení vlivů předmětné stavby na obyvatelstvo a veřejné zdraví, povrchové a podzemní vody nebo na jevy obecné a zvláštní ochrany přírody ve smyslu zákona č. 114/1992 Sb., ve znění pozdějších předpisů.

630/-/9 Železniční trať Praha – Kolín — návrh

*-> Železniční doprava, čl. 126*

**Bezmotorová doprava**

640/-/179 Lávka u Vinic — návrh

650/-/129 Cyklotrasa U Beranky — návrh

650/-/167 Cyklotrasa podél VRT Polabí — návrh

*-> Bezmotorová doprava, čl. 127—128*

## 700 / TECHNICKÁ INFRASTRUKTURA

**Zásobování vodou**

720/-/1 Hlavní vodovodní řad Horní Počernice - Klánovice — návrh

Při umisťování vodovodního řadu minimalizovat vliv na předměty ochrany EVL Blatov a Xaverovský háj.

*-> Zásobování vodou, čl. 135*

**Odkanalizování území**

730/-/20 Sběrač Xaverov, kanalizace splašková gravitační — návrh

730/-/21 Sběrač Xaverov, kanalizace splašková výtlak — návrh
730/-/25 Výhledové prodloužení sběrače H do Klánovic, kanalizace splašková gravitační — územní rezerva
730/900/1025 Záchytná nádrž Velimská — návrh
730/900/1026 Záchytná nádrž Hodkovská — návrh
*-> Odkanalizování území, čl. 136*

**Zásobování elektrickou energií**
760/-/23 Nadzemní elektrické vedení 400kV napojení elektrické stanice Malešice — návrh
*-> Zásobování elektrickou energií, čl. 139*

## 800 / VEŘEJNÁ VYBAVENOST

Individuální regulativy nejsou stanoveny.

## 900 / VEŘEJNÝ ZÁJEM

**Veřejně prospěšné stavby dopravní infrastruktury**
910-624/379/1132 Parkoviště P + R - Klánovice
910-630/-/104 Východní vstup Rychlého spojení
910-630/-/9 Železniční trať Praha – Kolín

**Veřejně prospěšné stavby technické infrastruktury**
910-720/-/1 Hlavní vodovodní řad Horní Počernice - Klánovice
910-730/-/20 Sběrač Xaverov, kanalizace splašková gravitační
910-730/-/21 Sběrač Xaverov, kanalizace splašková výtlak
910-730/900/1025 Záchytná nádrž Velimská
910-730/900/1026 Záchytná nádrž Hodkovská
910-760/-/23 Nadzemní elektrické vedení 400kV napojení elektrické stanice Malešice

*-> Veřejně prospěšné stavby, veřejně prospěšná opatření, stavby a opatření k zajišťování obrany a bezpečnost státu a plochy asanací, čl. 150—152*
Navrhované veřejně prospěšné stavby, veřejně prospěšná opatření, stavby a opatření k zajišťování obrany a bezpečnost státu jsou vymezeny v grafické části ve výkrese Z 04 a jejich výčet je uveden v příloze č. 2/900.

# 901 / Kyje – Horní Počernice

**SPRÁVNÍ OBVOD**

Praha 14, Praha 20

**MĚSTSKÁ ČÁST**

Praha 14, Praha 20, Praha-Dolní Počernice

**KATASTRÁLNÍ ÚZEMÍ**

Černý Most, Dolní Počernice, Horní Počernice, Hostavice, Kyje

**ROZLOHA**

434 ha

| | |
|---|---|
| **N**<br>ZASTAVITELNOST: nezastavitelná | **(15)**<br>TYP STRUKTURY: leso-zemědělská krajina |
| **/ R**<br>ZPŮSOB VYUŽITÍ: nezastavitelná rekreační | **[ T ]**<br>MÍRA STABILITY: transformační |

## POPIS CÍLOVÉHO CHARAKTERU LOKALITY

**Chránit a posilovat cílový charakter nezastavitelné, transformační, rekreační lokality Kyje – Horní Počernice se strukturou leso-zemědělské krajiny. Lokalita je součástí krajiny vymezené v ZÚR s názvem Krajina Úvalské plošiny.**

Nezastavitelná transformační rekreační lokalita Kyje – Horní Počernice je vymezena v mírně zvlněném reliéfu ve východní části Prahy. Cílem vymezení je posílit existující strukturu leso-zemědělské krajiny s významným rekreačním využitím, tedy v podrobnějším strukturálním členění s pestrou škálou ploch různého využití, při mírně převažujícím zemědělském určení.

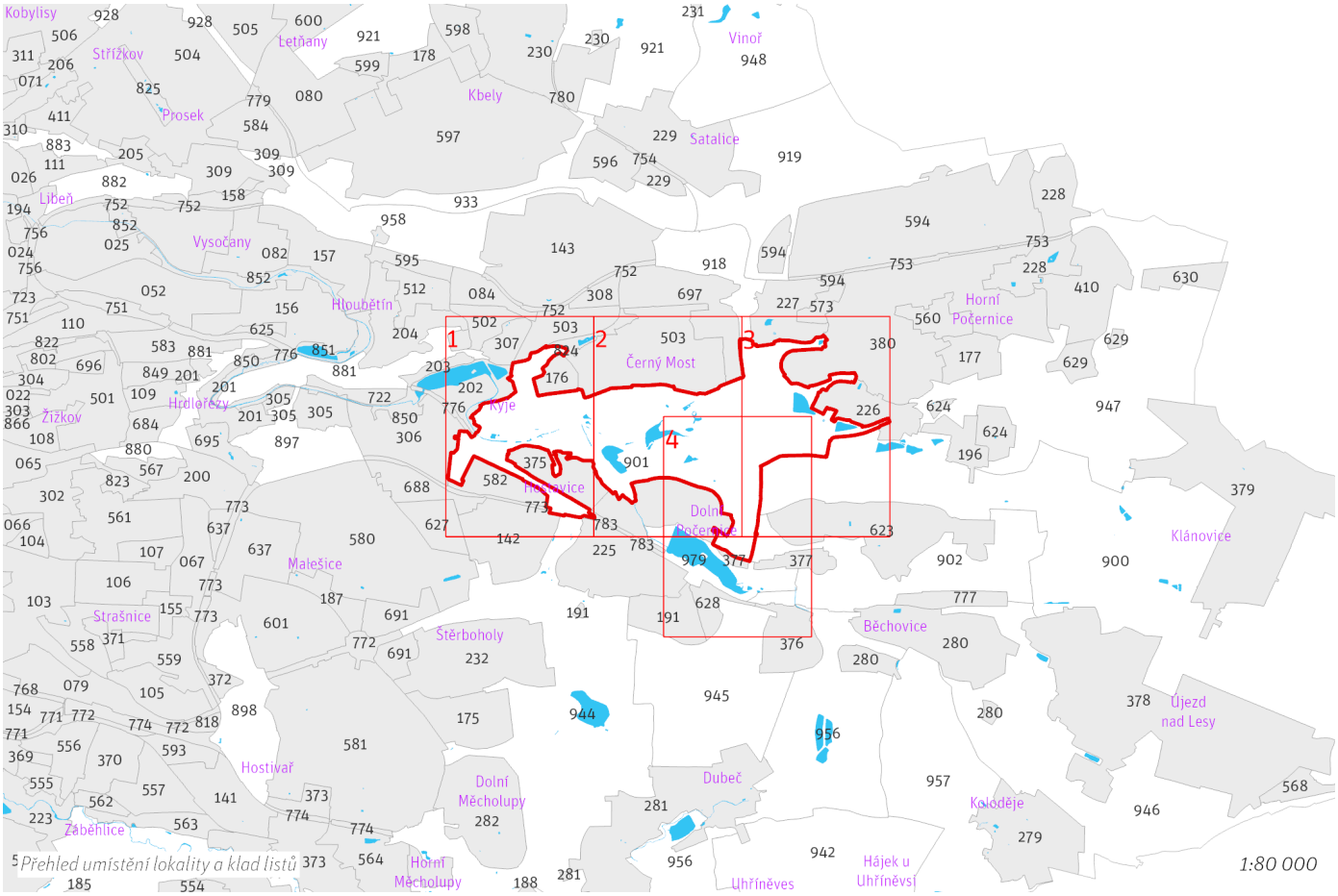

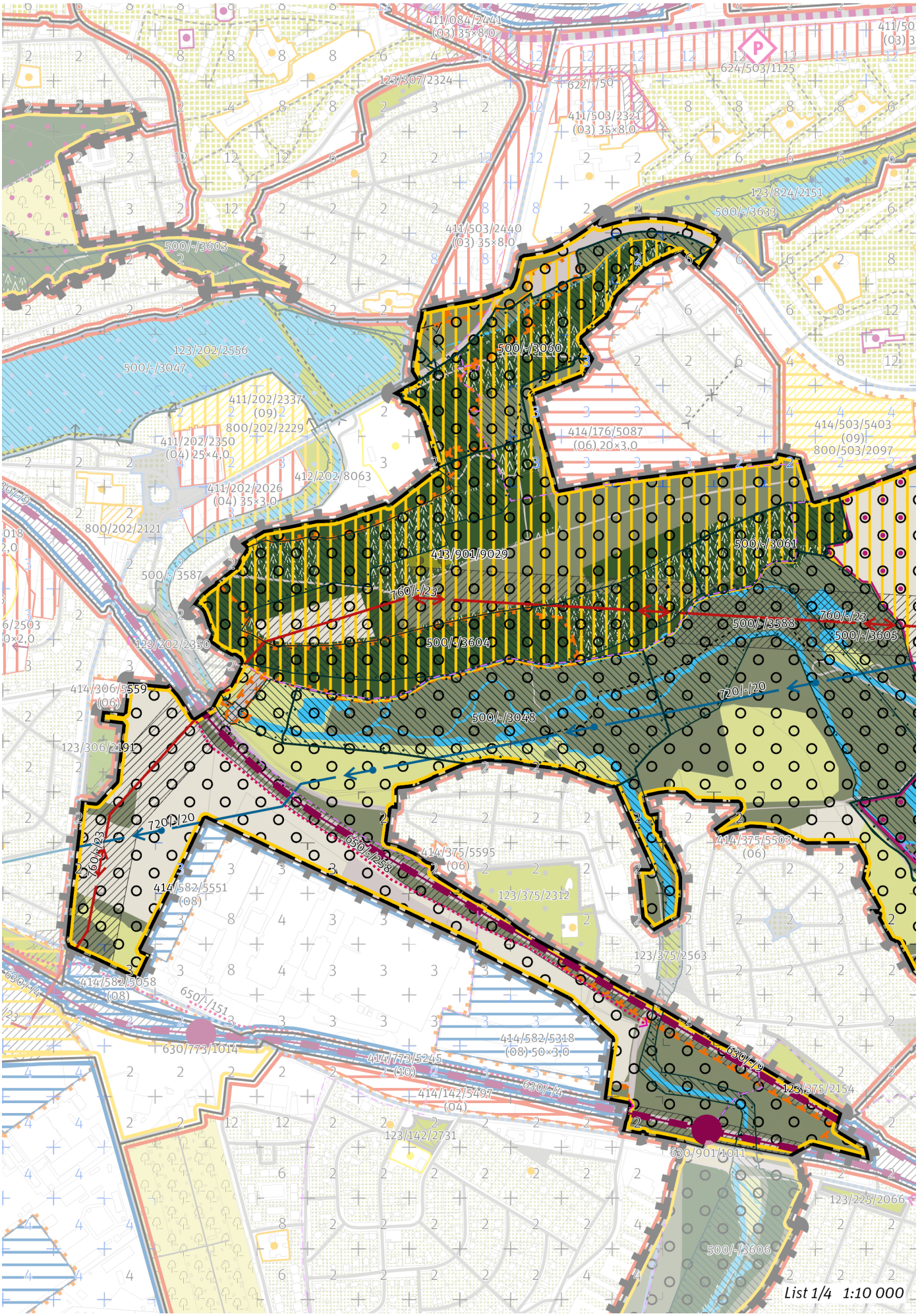
List 1/4 1:10 000


List 2/4 1:10 000

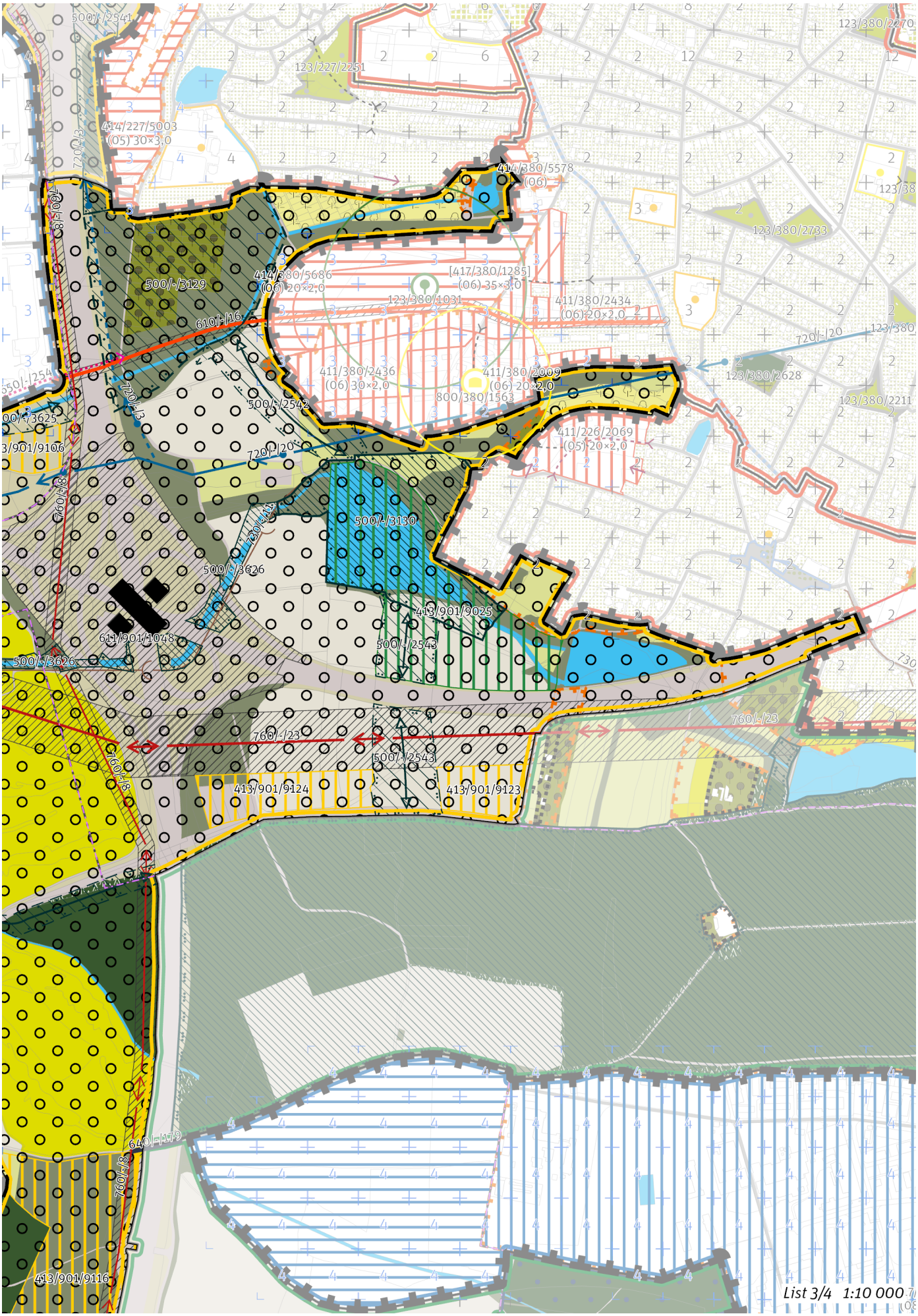
500/-/2541
123/227/2251
123/380/2270
414/227/5003
(05) 30×3,0
720/-/3
414/380/5578
(06)
760/-/8
123/380/2733
500/-/3129
414/380/5686
(06) 20×2,0
[417/380/1285]
(06) 35×3,0
123/380/1031
411/380/2434
(06) 20×2,0
610/-/16
720/-/20
411/380/2436
(06) 30×2,0
411/380/2009
(06) 20×2,0
800/380/1563
123/380/2628
123/380/2211
500/-/2542
411/226/2069
(05) 20×2,0
720/-/20
500/-/3130
500/-/3626
413/901/9025
611/901/1048
500/-/2543
500/-/3626
760/-/23
760/-/23
500/-/2543
413/901/9124
413/901/9123
640/-/179
413/901/9116
List 3/4 1:10 000

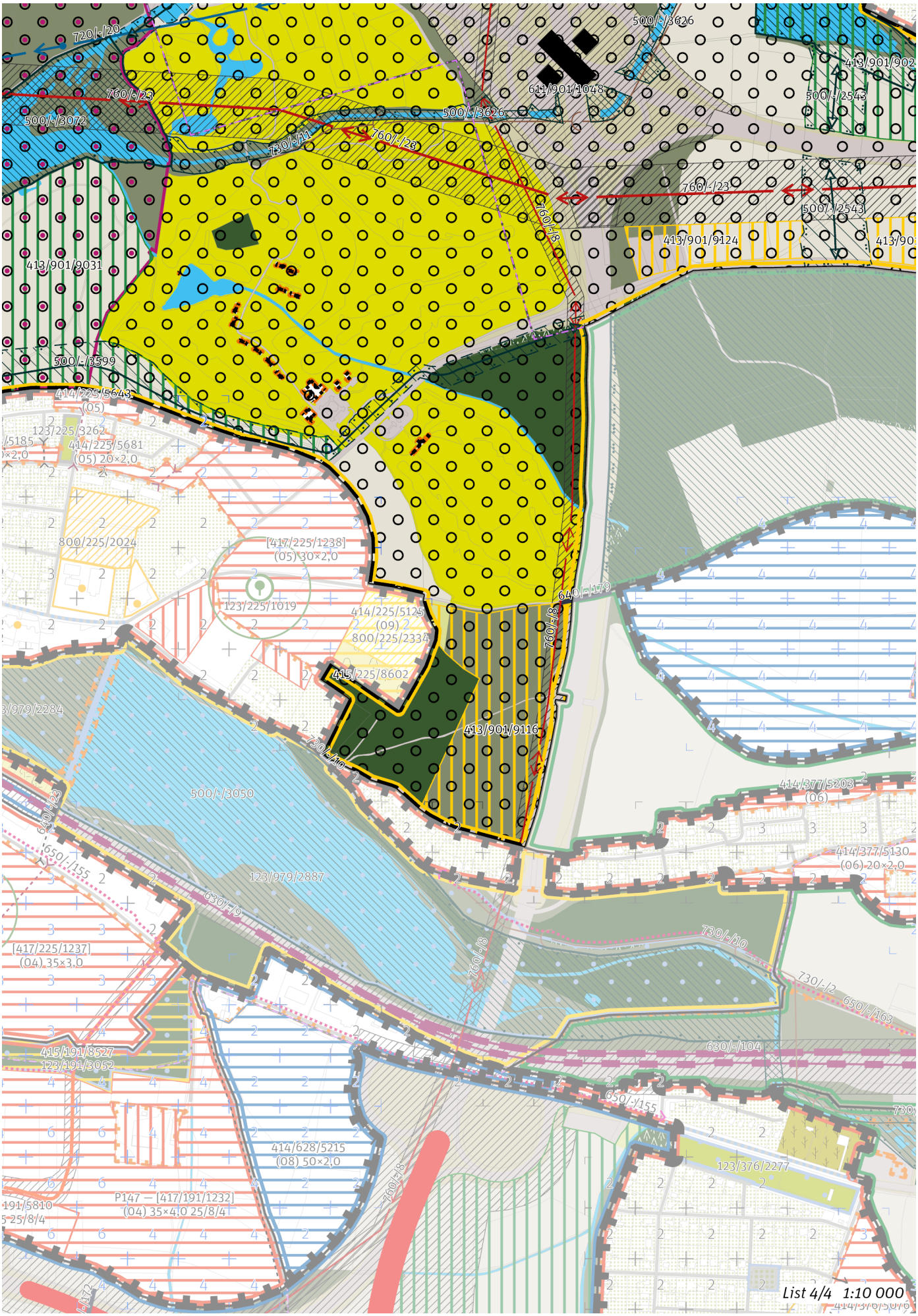
720/-/20
760/-/23
500/-/3072
730/-/11
760/-/26
500/-/3626
611/901/1048
500/-/3626
413/901/902
500/-/2543
760/-/23
760/-/8
500/-/2543
413/901/9124
413/901/9031
500/-/3599
414/225/5643
(05)
123/225/3262
414/225/5681
(05) 20×2,0
800/225/2024
[417/225/1238]
(05) 30×2,0
123/225/1019
414/225/5125
(09)
800/225/2334
640/-/179
760/-/8
415/225/8602
413/901/9116
730/-/10
500/-/3050
414/377/5203
(06)
414/377/5130
(06) 20×2,0
650/-/155
123/979/2887
630/-/9
730/-/10
760/-/8
730/-/2
650/-/163
630/-/104
650/-/155
415/191/8527
123/191/3052
414/628/5215
(08) 50×2,0
760/-/8
123/376/2277
P147 – [417/191/1232]
(04) 35×4,0 25/8/4
[417/225/1237]
(04) 35×3,0
List 4/4 1:10 000

## 100 / OTEVŘENÁ KRAJINA

*-> (15) Leso–zemědělská krajina, čl. 55*

Lokalita je součástí krajinného rozhraní.
*-> Krajinné rozhraní a krajinný park, čl. 109*

**Krajinné parky**

123/901/2138 Park u Čeňku - metropolitní park

*-> Krajinné rozhraní a krajinný park, čl. 109*

## 200 / VYSTAVĚNÉ PROSTŘEDÍ

Individuální regulativy nejsou stanoveny.

## 300 / VYUŽITÍ ÚZEMÍ

*-> Nezastavitelná rekreační lokalita a plocha, čl. 65*

Individuální regulativy nejsou stanoveny.

## 400 / STABILITA A MÍRA VYUŽITÍ ÚZEMÍ

*-> Typy stability lokalit, čl. 69*

**Nezastavitelné transformační a rozvojové plochy**

Transformační plocha **413/901/9025** o rozloze 109937 m²
Způsob využití: přírodní
Cílová charakteristika plochy: les na lesních pozemcích

Transformační plocha **413/901/9029** o rozloze 508746 m²
Způsob využití: rekreační
Vyznačením transformační plochy je vyjádřen požadavek na změnu v území za účelem zlepšení podmínek pro rekreační využívání bez požadavku na určení konkrétní cílové plochy podrobnějšího strukturálního členění otevřené krajiny. Zemědělské využití plochy je přípustné. Rozvoj rekreace a sportu pod širým nebem je přípustný, členění území a forma využití ale musí respektovat mimoprodukční funkce zemědělského půdního fondu.

Transformační plocha **413/901/9030** o rozloze 235681 m²
Způsob využití: rekreační
Vyznačením transformační plochy je vyjádřen požadavek na změnu v území za účelem zlepšení podmínek pro rekreační využívání bez požadavku na určení konkrétní cílové plochy podrobnějšího strukturálního členění otevřené krajiny. Zemědělské využití plochy je přípustné. Rozvoj rekreace a sportu pod širým nebem je přípustný, členění území a forma využití ale musí respektovat mimoprodukční funkce zemědělského půdního fondu.

Transformační plocha **413/901/9031** o rozloze 148668 m²
Způsob využití: přírodní
Cílová charakteristika plochy: les na lesních pozemcích

Transformační plocha **413/901/9106** o rozloze 12995 m²
Způsob využití: rekreační
Cílová charakteristika plochy: parkové sportoviště

Transformační plocha **413/901/9116** o rozloze 96283 m²
Způsob využití: rekreační
Cílová charakteristika plochy: louka a pastvina

Transformační plocha **413/901/9123** o rozloze 16199 m²
Způsob využití: rekreační
Cílová charakteristika plochy: parkové sportoviště

Transformační plocha **413/901/9124** o rozloze 28031 m²
Způsob využití: rekreační
Cílová charakteristika plochy: parkové sportoviště

## 500 / KRAJINNÁ INFRASTRUKTURA

**Skladebné části ÚSES**

500/-/2541 RBK Vinořská bažantnice - Vidrholec — v přesných hranicích
500/-/2542 RBK Vinořská bažantnice - Vidrholec — v prostoru k upřesnění, minimální šířka 40 m
500/-/2543 RBK Vinořská bažantnice - Vidrholec — v prostoru k upřesnění, minimální šířka 40 m
500/-/3048 LBC Čihadla — v přesných hranicích
500/-/3049 LBC V pískovně — v přesných hranicích
500/-/3060 LBC Rybník Aloisov — v přesných hranicích
500/-/3061 LBC Horka — v přesných hranicích
500/-/3072 LBC Martiňák — v přesných hranicích

500/-/3129 LBC Chvaly — v prostoru k upřesnění, minimální velikost 3 ha
500/-/3130 LBC Svépravický rybník — v přesných hranicích
500/-/3587 LBK Rokytka — v přesných hranicích
500/-/3588 LBK Rokytka — v přesných hranicích
500/-/3589 LBK Rokytka — v přesných hranicích
500/-/3599 LBK Vítkov - Vidrholec — v prostoru k upřesnění, minimální šířka 15 m
500/-/3603 LBK Vítkov - Vidrholec — v prostoru k upřesnění, minimální šířka 15 m
500/-/3604 LBK Vítkov - Vidrholec — v přesných hranicích
500/-/3605 LBK Svépravický potok I. — v přesných hranicích
500/-/3606 LBK Hostavický potok — v přesných hranicích
500/-/3625 LBK Potok Chvalka — v prostoru k upřesnění, minimální šířka 20 m
500/-/3626 LBK Svépravický potok I. — v přesných hranicích
*-> Územní systém ekologické stability, čl. 113–116*

## 600 / DOPRAVNÍ INFRASTRUKTURA

**Systém pozemních komunikací**
610/-/16 Komunikační propojení Chlumecká - Božanovská — návrh
610/-/90 Úprava ulice Chlumecké u D11 — návrh
611/901/1048 Úprava mimoúrovňové křižovatky Počernice — návrh
*-> Systém pozemních komunikací, čl. 118–120*

**Železniční doprava**
630/-/4 Železniční trať Praha-Velká Chuchle – Praha-Běchovice (jižní nákladní spojka) — návrh
630/-/9 Železniční trať Praha – Kolín — návrh
630/901/1011 Železniční stanice/zastávka Praha-Hostavice — návrh
*-> Železniční doprava, čl. 126*

**Bezmotorová doprava**
640/-/179 Lávka u Vinic — návrh
650/-/109 Cyklotrasa Bryksova A 44 — návrh
650/-/151 Cyklotrasa z Jiráskovy čtvrti do Dolních Počernic — návrh
650/-/254 Cyklotrasa Chlumecká — návrh
650/-/258 Cyklotrasa Kyje - Hostavice — návrh
*-> Bezmotorová doprava, čl. 127–128*

## 700 / TECHNICKÁ INFRASTRUKTURA

**Zásobování vodou**
720/-/20 Rekonstrukce přiváděcího vodovodního řádu vodojem Flora - Káraný — návrh
720/-/3 Přiváděcí vodovodní řad Káranské řady - Vodojem Chvaly, propojení — územní rezerva
*-> Zásobování vodou, čl. 135*

**Odkanalizování území**
730/-/11 Sběrač H4, kanalizace splašková gravitační, prodloužení — návrh
730/-/20 Sběrač Xaverov, kanalizace splašková gravitační — návrh
*-> Odkanalizování území, čl. 136*

**Zásobování elektrickou energií**
760/-/23 Nadzemní elektrické vedení 400kV napojení elektrické stanice Malešice — návrh
760/-/8 Nadzemní elektrické vedení 110 kV Transformační stanice Horní Počernice, připojení — návrh
*-> Zásobování elektrickou energií, čl. 139*

## 800 / VEŘEJNÁ VYBAVENOST

Individuální regulativy nejsou stanoveny.

## 900 / VEŘEJNÝ ZÁJEM

**Veřejně prospěšné stavby dopravní infrastruktury**
910-610/-/16 Komunikační propojení Chlumecká - Božanovská
910-610/-/90 Úprava ulice Chlumecké u D11
910-611/901/1048 Úprava mimoúrovňové křižovatky Počernice
910-630/-/4 Železniční trať Praha-Velká Chuchle – Praha-Běchovice (jižní nákladní spojka)
910-630/-/9 Železniční trať Praha – Kolín

910-630/901/1011 Železniční stanice/zastávka Praha-Hostavice

**Veřejně prospěšné stavby technické infrastruktury**

910-720/-/20 Rekonstrukce přiváděcího vodovodního řádu vodojem Flora - Káraný
910-730/-/11 Sběrač H4, kanalizace splašková gravitační, prodloužení
910-730/-/20 Sběrač Xaverov, kanalizace splašková gravitační
910-760/-/23 Nadzemní elektrické vedení 400kV napojení elektrické stanice Malešice
910-760/-/8 Nadzemní elektrické vedení 110 kV Transformační stanice Horní Počernice, připojení

*-> Veřejně prospěšné stavby, veřejně prospěšná opatření, stavby a opatření k zajišťování obrany a bezpečnost státu a plochy asanací, čl. 150–152*

Navrhované veřejně prospěšné stavby, veřejně prospěšná opatření, stavby a opatření k zajišťování obrany a bezpečnost státu jsou vymezeny v grafické části ve výkrese Z 04 a jejich výčet je uveden v příloze č. 2/900.

# 902 / Dolní Počernice – Běchovice

**SPRÁVNÍ OBVOD**

Praha 14, Praha 20, Praha 21

**MĚSTSKÁ ČÁST**

Praha 20, Praha-Běchovice, Praha-Dolní Počernice, Praha-Klánovice

**KATASTRÁLNÍ ÚZEMÍ**

Běchovice, Dolní Počernice, Horní Počernice, Klánovice

**ROZLOHA**

168 ha

| | |
|---|---|
| **N**<br>ZASTAVITELNOST: nezastavitelná | **(15)**<br>TYP STRUKTURY: leso-zemědělská krajina |
| **/ K**<br>ZPŮSOB VYUŽITÍ: nezastavitelná přírodní | **[ S ]**<br>MÍRA STABILITY: stabilizovaná |

## POPIS CÍLOVÉHO CHARAKTERU LOKALITY

**Chránit a posilovat cílový charakter nezastavitelné, stabilizované, přírodní lokality Dolní Počernice – Běchovice se strukturou leso-zemědělské krajiny. Lokalita je součástí krajiny vymezené v ZÚR s názvem Krajina Úvalské plošiny.**

Nezastavitelná stabilizovaná přírodní lokalita Dolní Počernice – Běchovice je vymezena v mírně zvlněném reliéfu ve východní části Prahy. Cílem vymezení je posílit existující strukturu leso-zemědělské krajiny s významným rekreačním využitím, tedy v podrobnějším strukturálním členění s pestrou škálou ploch různého využití, při zvýšení podílu ploch lesa. K tomu je navrženo zalesnění dosud zemědělské půdy v části lokality, která je zařazena do nadregionálního biocentra Vidrholec.

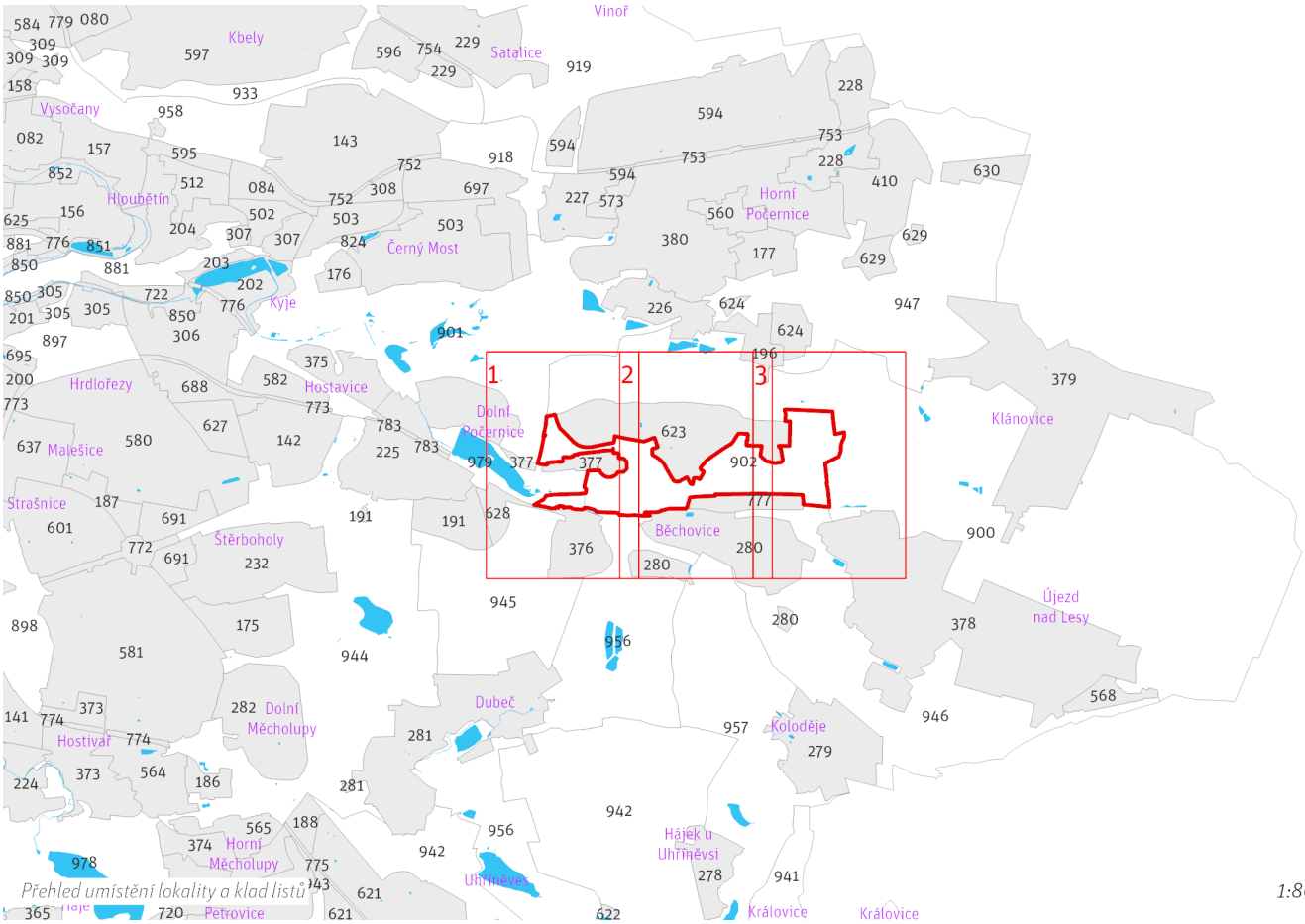


*Přehled umístění lokality a klad listů*

*1:80 000*

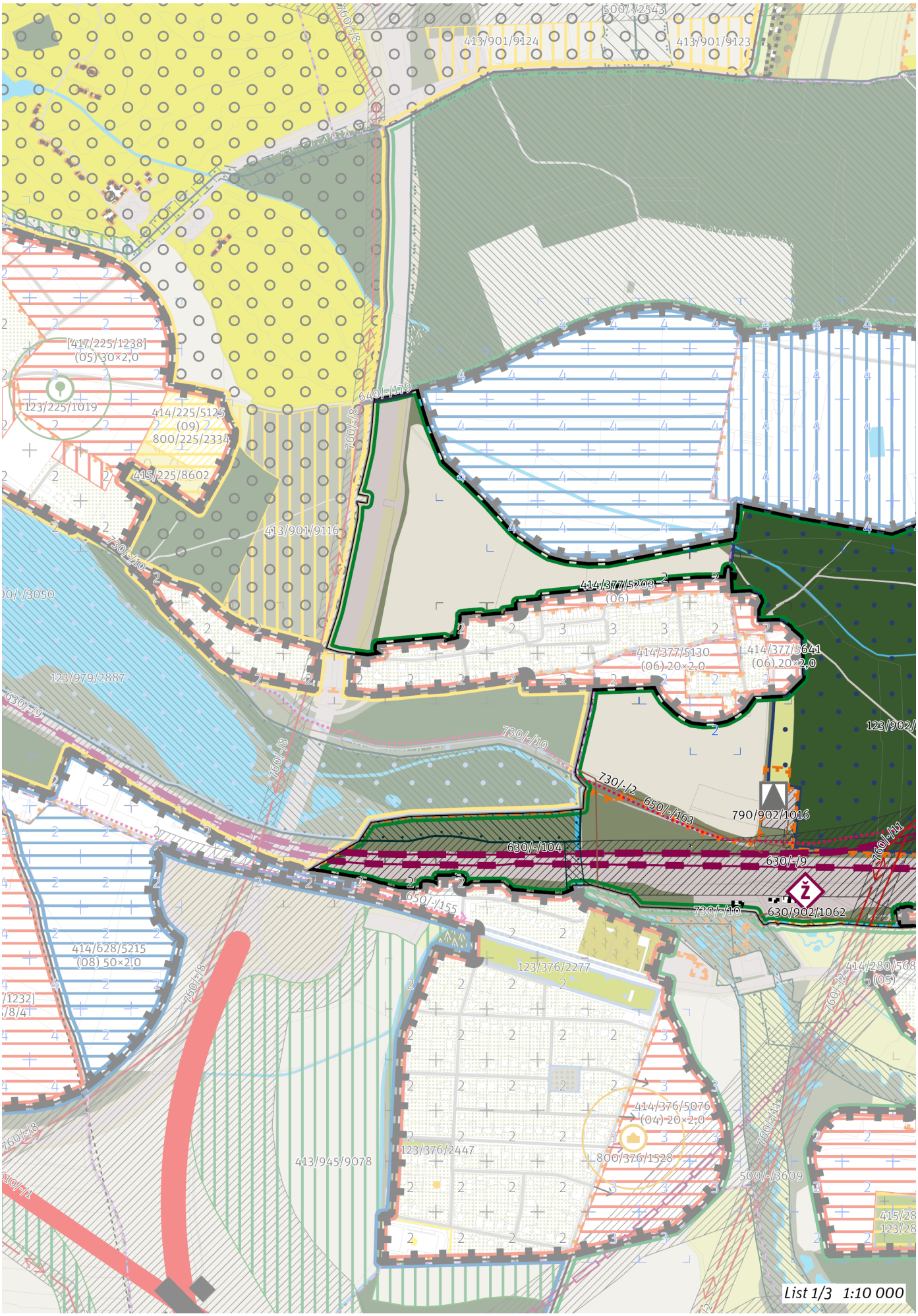
500/-/2543
413/901/9124
413/901/9123
[417/225/1238]
(05) 30×2,0
123/225/1019
414/225/5125
(09)
800/225/2334
415/225/8602
413/901/9116
640/-/179
760/-/8
730/-/10
414/377/5203
(06)
414/377/5130
(06) 20×2,0
414/377/5641
(06) 20×2,0
123/979/2887
630/-/9
730/-/2
650/-/163
790/902/1016
630/-/104
630/-/9
760/-/11
650/-/155
720/-/10
630/902/1062
414/628/5215
(08) 50×2,0
123/376/2277
414/280/568
(05)
414/376/5076
(04) 20×2,0
123/376/2447
800/376/1528
413/945/9078
500/-/3609
List 1/3 1:10 000

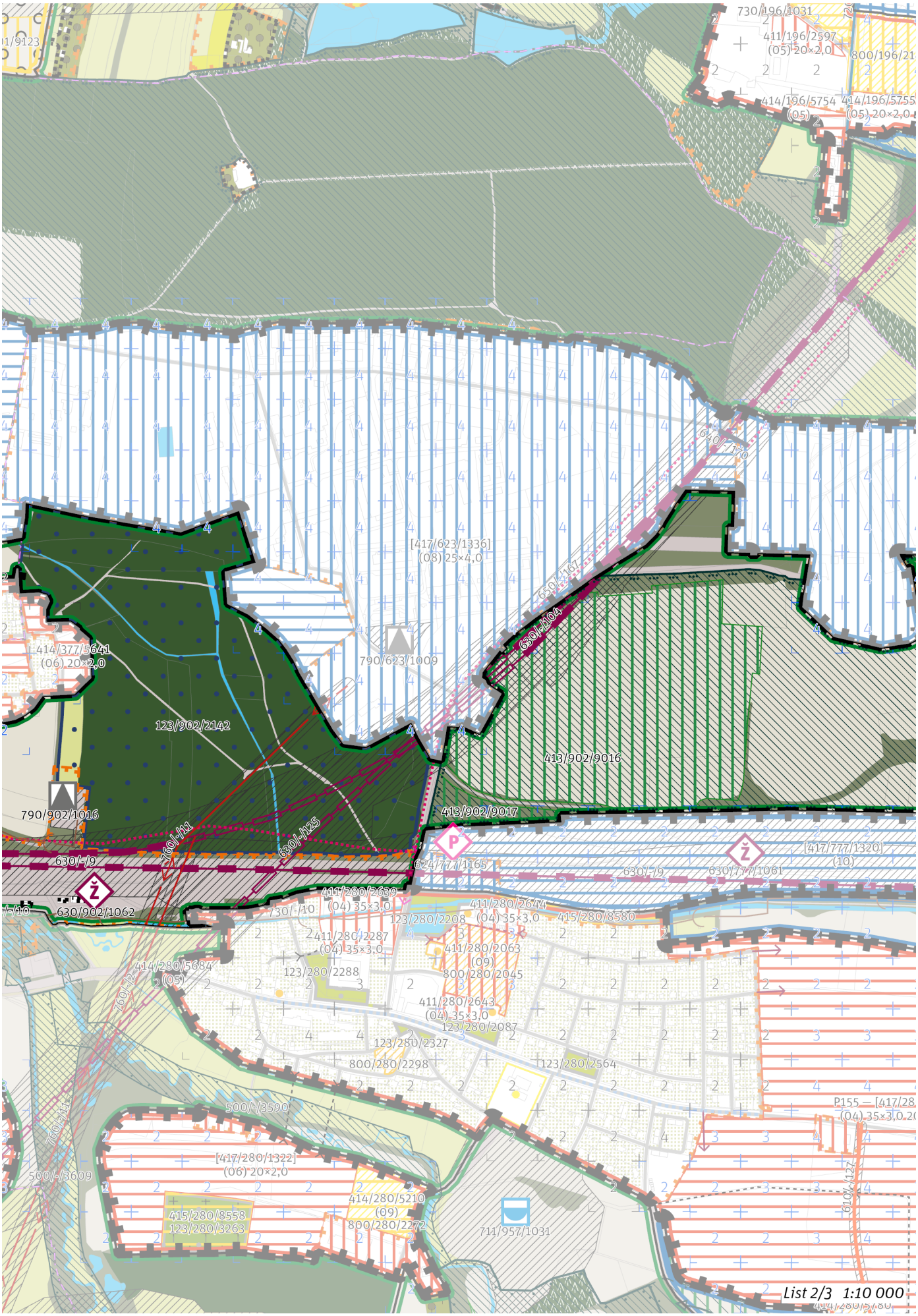
730/196/1031
411/196/2597
(05) 20×2,0
800/196/21
414/196/5754
(05)
414/196/5755
(05) 20×2,0
[417/623/1336]
(08) 25×4,0
650/-167
650/-104
790/623/1009
414/377/5641
(06) 20×2,0
123/902/2142
413/902/9016
790/902/1016
413/902/9017
160/-111
630/-125
630/-9
624/777/1165
630/777/1061
[417/777/1320]
(10)
630/902/1062
411/280/2639
(04) 35×3,0
730/-40
411/280/2644
(04) 35×3,0
415/280/8580
123/280/2208
411/280/2287
(04) 35×3,0
411/280/2063
(09)
800/280/2045
414/280/5684
(05)
123/280/2288
411/280/2643
(04) 35×3,0
123/280/2087
123/280/2327
800/280/2298
123/280/2564
500/-/3590
[417/280/1322]
(06) 20×2,0
500/-/3609
415/280/8558
123/280/3263
414/280/5210
(09)
800/280/2272
711/957/1031
List 2/3 1:10 000

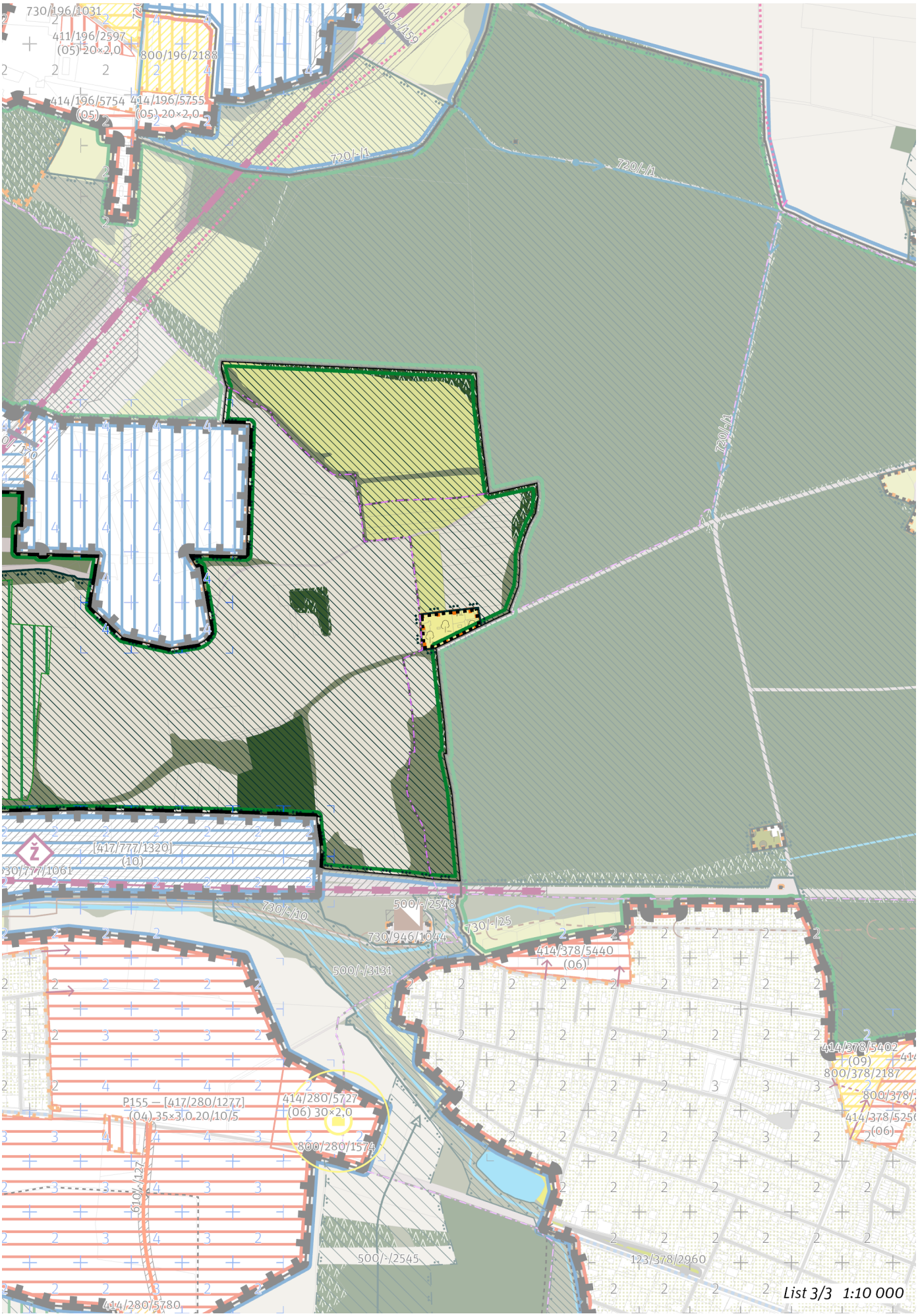
730/196/1031
411/196/2597
(05) 20×2,0
800/196/2188
414/196/5754
(05)
414/196/5755
(05) 20×2,0
720/-/1
720/-/1
720/-/1
940/-/159
730/-/10
[417/777/1320]
(10)
730/777/1061
730/-/10
500/-/2548
730/946/1044
730/-/25
414/378/5440
(06)
500/-/3131
414/378/5402
(09)
800/378/2187
P155 — [417/280/1277]
(04) 35×3,0 20/10/5
414/280/5727
(06) 30×2,0
800/280/1574
610/-/127
500/-/2545
123/378/2960
414/280/5780
List 3/3 1:10 000

## 100 / OTEVŘENÁ KRAJINA

*-> (15) Leso–zemědělská krajina, čl. 55*

**Krajinné parky**

123/902/2142 Park pod Vinicí v Běchovicích - čtvrťový park

*-> Krajinné rozhraní a krajinný park, čl. 109*

## 200 / VYSTAVĚNÉ PROSTŘEDÍ

Individuální regulativy nejsou stanoveny.

## 300 / VYUŽITÍ ÚZEMÍ

*-> Nezastavitelná přírodní lokalita a plocha, čl. 66*

Nepřípustné je umísťovat jakékoliv stavby, zařízení a jiná opatření, pokud toto případné umístění bude mít významný negativní vliv na příznivý stav předmětu ochrany nebo celistvost evropsky významné lokality (EVL) soustavy Natura 2000. Toto omezení platí za podmínek:
- posouzení podle § 45i odst. 2 zákona č. 114/1992 Sb., o ochraně přírody a krajiny, ve znění pozdějších předpisu, prokáže negativní vliv na příznivý stav předmětu ochrany nebo celistvost EVL soustavy Natura 2000
- případné využití postupu dle § 45i odst. 4 a 5 neskončí schválením umístění stavby, zařízení či jiného opatření

## 400 / STABILITA A MÍRA VYUŽITÍ ÚZEMÍ

*-> Typy stability lokalit, čl. 69*

**Nezastavitelné transformační a rozvojové plochy**

Transformační plocha **413/902/9016** o rozloze 209995 m$^2$
Způsob využití: přírodní
Cílová charakteristika plochy: les na lesních pozemcích

Transformační plocha **413/902/9017** o rozloze 13359 m$^2$
Způsob využití: přírodní
Cílová charakteristika plochy: les na lesních pozemcích

## 500 / KRAJINNÁ INFRASTRUKTURA

**Skladebné části ÚSES**

500/-/1002 NRBC Vidrholec — v přesných hranicích
500/-/3050 LBC Počernický rybník — v přesných hranicích
500/-/3590 LBK Rokytka — v přesných hranicích
*-> Územní systém ekologické stability, čl. 113–116*

## 600 / DOPRAVNÍ INFRASTRUKTURA

**Železniční doprava**

630/-/104 Východní vstup Rychlého spojení — návrh

Minimalizovat negativní vlivy na příznivý stav předmětu ochrany a celistvost Evropsky významné lokality soustavy Natura 2000 Blatov a Xaverovský háj, dále na významné krajinné prvky a nadre-gionální biocentrum ÚSES zejména prostřednictvím fyzického propojení přírodní památky Xave-rovský háj a přírodní rezervace Klánovický les ekoduktem přes vysokorychlostní trať a ulici Ve Žlíbku. ; V rámci koridoru upřesnit polohu stavby s cílem minimalizace záborů ZPF zejména nejkvalitnějších půd I. a II. třídy ochrany. Toto opatření se neuplatní, pokud by tím došlo ke zhoršení vlivů předmětné stavby na obyvatelstvo a veřejné zdraví, povrchové a podzemní vody nebo na jevy obecné a zvláštní ochrany přírody ve smyslu zákona č. 114/1992 Sb., ve znění pozdějších předpisů.

630/-/125 Vysokorychlostní trať Praha-Vršovice - Běchovice — návrh

Minimalizovat vliv na funkčnost a celistvost stávajících produkčních areálů a na funkčnost průmyslové oblasti jako celku. ; V rámci koridoru upřesnit polohu stavby s cílem minimalizace záborů ZPF zejména nejkvalitnějších půd I. a II. třídy ochrany. Toto opatření se neuplatní, pokud by tím došlo ke zhoršení vlivů předmětné stavby na obyvatelstvo a veřejné zdraví, povrchové a podzemní vody nebo na jevy obecné a zvláštní ochrany přírody ve smyslu zákona č. 114/1992 Sb., ve znění pozdějších předpisů.

630/-/9 Železniční trať Praha – Kolín — návrh
630/902/1062 Odstavné koleje Běchovice-střed — návrh
*-> Železniční doprava, čl. 126*

**Bezmotorová doprava**

640/-/179 Lávka u Vinic — návrh
650/-/163 Cyklotrasa kolem Rokytky u Běchovic — návrh
650/-/167 Cyklotrasa podél VRT Polabí — návrh

*-> Bezmotorová doprava, čl. 127–128*

## 700 / TECHNICKÁ INFRASTRUKTURA

**Odkanalizování území**

730/-/10 Sběrač H, kanalizace splašková gravitační, prodloužení – návrh

730/-/2 Čistírna odpadních vod Běchovice - Sběrač H, kanalizace splašková gravitační, připojení – návrh

*-> Odkanalizování území, čl. 136*

**Zásobování elektrickou energií**

760/-/11 Nadzemní elektrické vedení 110 kV Transformační stanice Malešice - Transformační stanice Běchovice - Transformační stanice Měcholupy – návrh

760/-/2 Nadzemní elektrické vedení 110 kV Transformační stanice Běchovice - Transformační stanice Benešov, přeložka – návrh

*-> Zásobování elektrickou energií, čl. 139*

**Odpadové hospodářství**

790/902/1016 Kompostárna Běchovice – návrh

V ploše je možné umisťovat zařízení pro nakládání s odpady nebo stavby a budovy zázemí technických služeb.

*-> Odpadové hospodářství, čl. 142*

## 800 / VEŘEJNÁ VYBAVENOST

Individuální regulativy nejsou stanoveny.

## 900 / VEŘEJNÝ ZÁJEM

**Veřejně prospěšné stavby dopravní infrastruktury**

910-630/-/104 Východní vstup Rychlého spojení

910-630/-/125 Vysokorychlostní trať Praha-Vršovice - Běchovice

910-630/-/9 Železniční trať Praha – Kolín

910-630/902/1062 Odstavné koleje Běchovice-střed

**Veřejně prospěšné stavby technické infrastruktury**

910-730/-/10 Sběrač H, kanalizace splašková gravitační, prodloužení

910-730/-/2 Čistírna odpadních vod Běchovice - Sběrač H, kanalizace splašková gravitační, připojení

910-760/-/11 Nadzemní elektrické vedení 110 kV Transformační stanice Malešice - Transformační stanice Běchovice - Transformační stanice Měcholupy

910-760/-/2 Nadzemní elektrické vedení 110 kV Transformační stanice Běchovice - Transformační stanice Benešov, přeložka

910-790/902/1016 Kompostárna Běchovice

*-> Veřejně prospěšné stavby, veřejně prospěšná opatření, stavby a opatření k zajišťování obrany a bezpečnost státu a plochy asanací, čl. 150–152*

Navrhované veřejně prospěšné stavby, veřejně prospěšná opatření, stavby a opatření k zajišťování obrany a bezpečnost státu jsou vymezeny v grafické části ve výkrese Z 04 a jejich výčet je uveden v příloze č. 2/900.

# 903 / Drahaň – Dolní Chabry

**SPRÁVNÍ OBVOD**
Praha 8

**MĚSTSKÁ ČÁST**
Praha 8, Praha-Dolní Chabry

**KATASTRÁLNÍ ÚZEMÍ**
Bohnice, Čimice, Dolní Chabry

**ROZLOHA**
159 ha

| | |
|---|---|
| **N**<br>ZASTAVITELNOST: nezastavitelná | **(15)**<br>TYP STRUKTURY: leso-zemědělská krajina |
| **/ P**<br>ZPŮSOB VYUŽITÍ: nezastavitelná produkční | **[ S ]**<br>MÍRA STABILITY: stabilizovaná |

## POPIS CÍLOVÉHO CHARAKTERU LOKALITY

**Chránit a posilovat cílový charakter nezastavitelné, stabilizované, produkční lokality Drahaň – Dolní Chabry se strukturou leso-zemědělské krajiny. Lokalita je součástí krajiny vymezené v ZÚR s názvem Krajina Zdibské tabule.**

Nezastavitelná stabilizovaná produkční lokalita Drahaň – Dolní Chabry je vymezena v mírně zvlněném reliéfu na severu území Prahy, v kontaktu s územím Středočeského kraje. Cílem vymezení je zachovat a posílit existující strukturu leso-zemědělské krajiny, tedy v podrobnějším strukturálním členění s pestrou škálou ploch různého využití, při mírně převažujícím zemědělském určení. V severní části lokality je veden Pražský okruh.

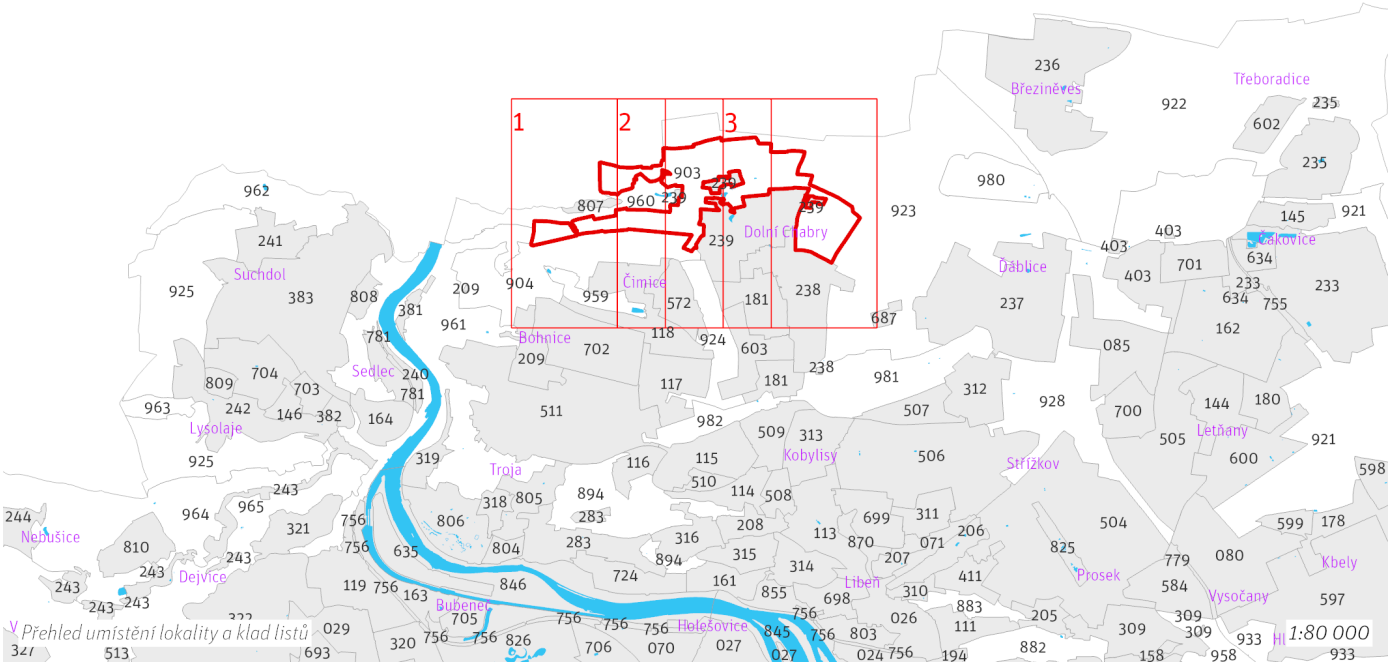

# 903 / Drahaň – Dolní Chabry
## N(15) P [S]

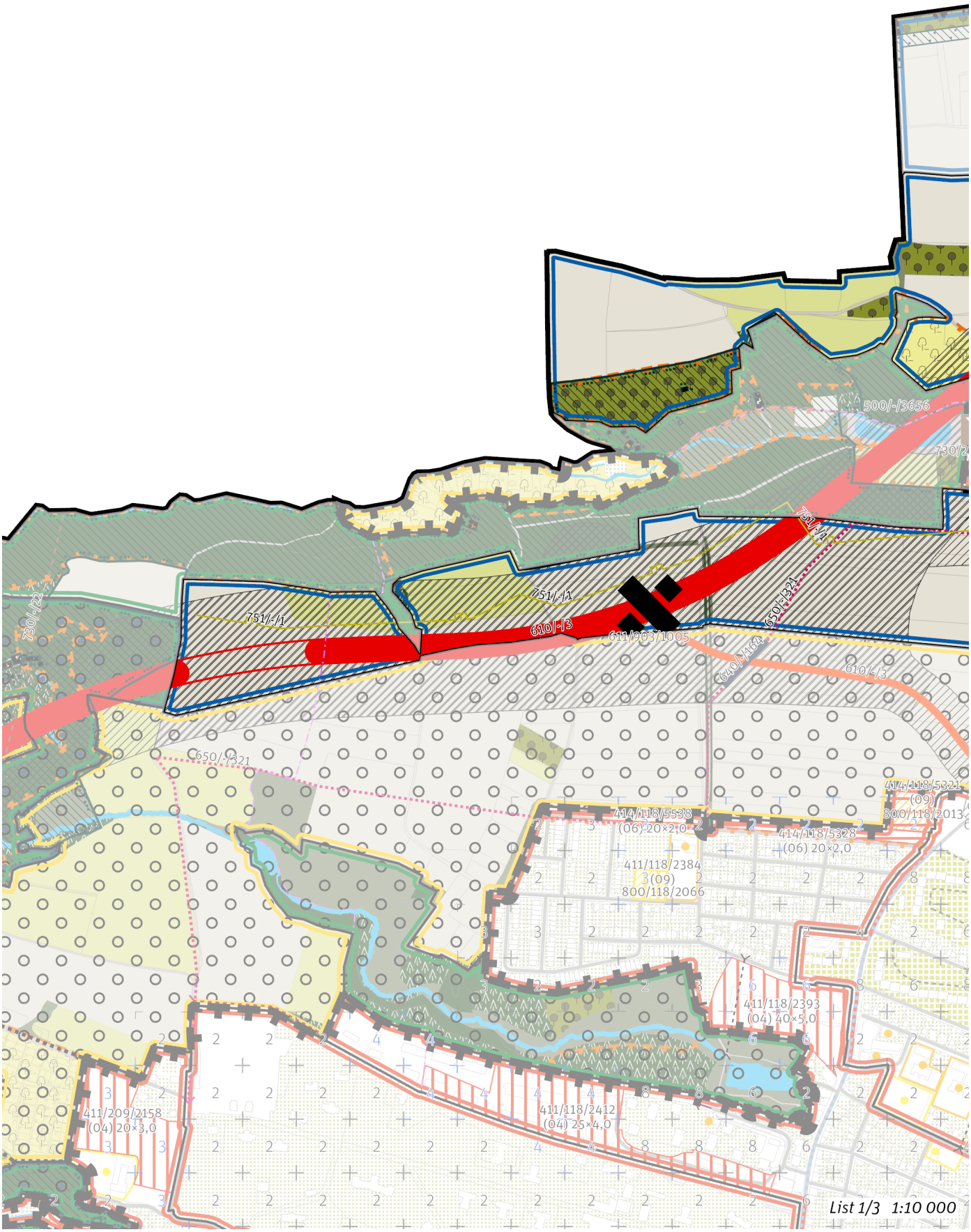

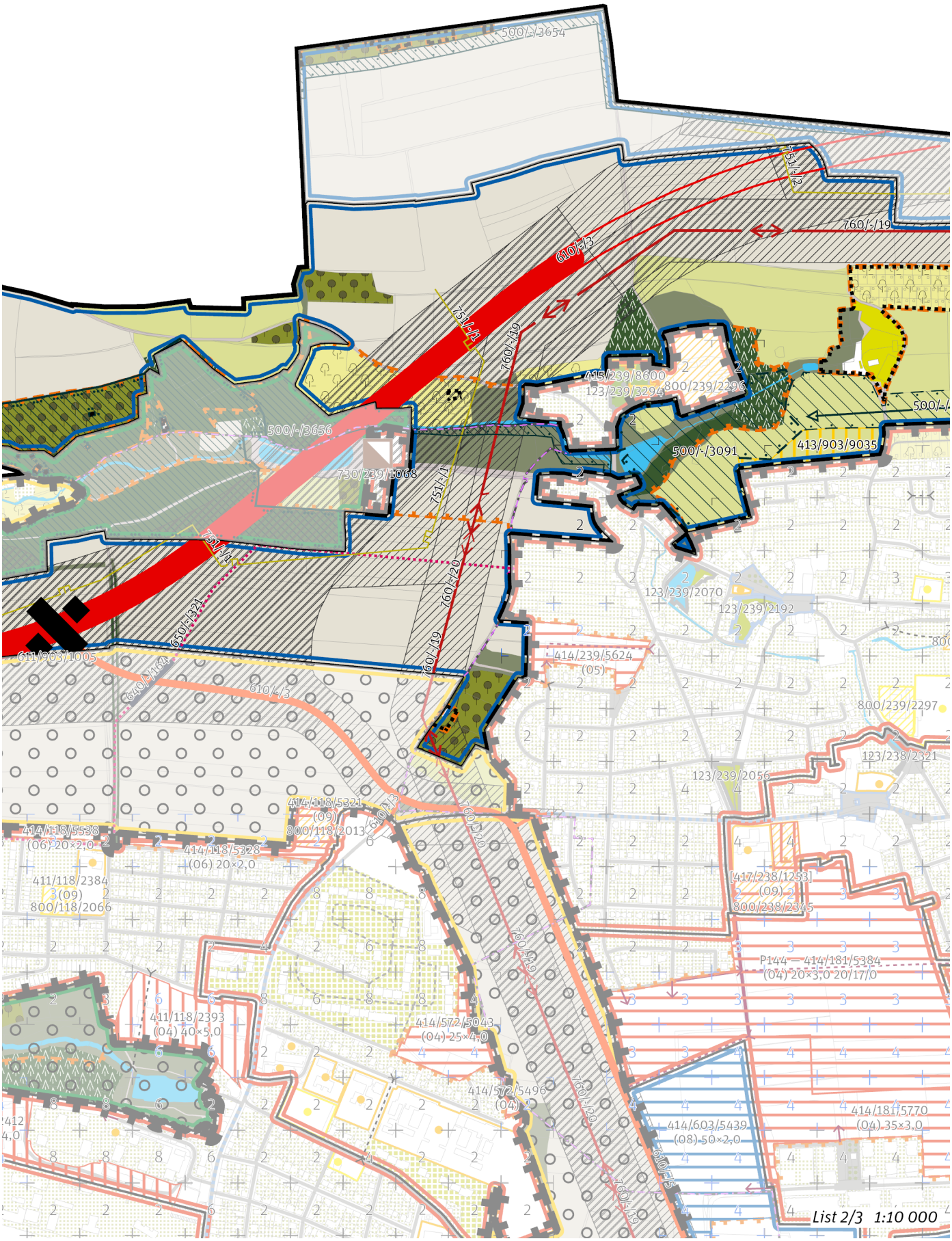
500/-/3654
760/-/19
610/-/3
751/-/1
760/-/19
415/239/8600
123/239/3294
800/239/2296
500/-/3656
500/-/3091
413/903/9035
730/239/1068
751/-/1
751/-/1
760/-/20
650/-/321
760/-/19
123/239/2070
123/239/2192
611/903/1005
640/-/164
610/-/3
414/239/5624
(05)
800/239/2297
123/238/2321
123/239/2056
414/118/5321
(09)
800/118/2013
760/-/20
414/118/5538
(06) 20×2,0
414/118/5328
(06) 20×2,0
411/118/2384
(09)
800/118/2066
[417/238/1253]
(09)
800/238/2345
P144 — 414/181/5384
(04) 20×3,0 20/17/0
411/118/2393
(04) 40×5,0
414/572/5043
(04) 25×4,0
414/572/5496
(04)
414/181/5770
(04) 35×3,0
414/603/5439
(08) 50×2,0
List 2/3 1:10 000

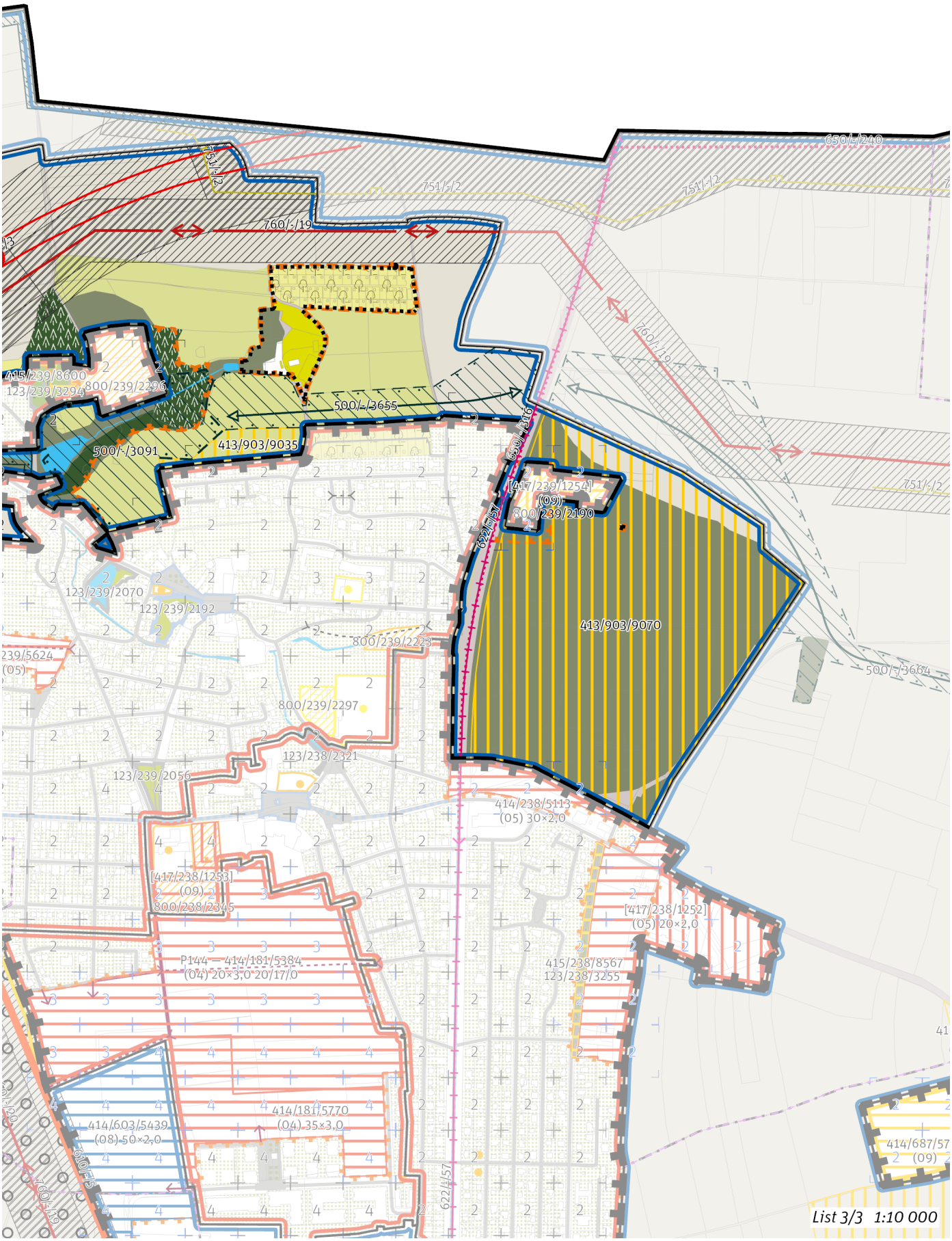
650/-/240
751/-/2
751/-/2
760/-/19
760/-/19
415/239/8600
123/239/3294
800/239/2296
500/-/3655
500/-/3091
413/903/9035
650/-/316
[417/239/1254]
(09)
800/239/2190
622/1/57
751/-/2
123/239/2070
123/239/2192
800/239/2223
413/903/9070
500/-/3664
239/5624
(05)
800/239/2297
123/238/2321
123/239/2056
414/238/5113
(05) 30×2,0
[417/238/1253]
(09)
800/238/2345
[417/238/1252]
(05) 20×2,0
P144 — 414/181/5384
(04) 20×3,0 20/17/0
415/238/8567
123/238/3255
414/181/5770
(04) 35×3,0
414/603/5439
(08) 50×2,0
414/687/57
(09)
622/1/57
List 3/3 1:10 000

## 100 / OTEVŘENÁ KRAJINA

*-> (15) Leso–zemědělská krajina, čl. 55*

Individuální regulativy nejsou stanoveny.

## 200 / VYSTAVĚNÉ PROSTŘEDÍ

Individuální regulativy nejsou stanoveny.

## 300 / VYUŽITÍ ÚZEMÍ

*-> Nezastavitelná produkční lokalita a plocha, čl. 67*

Individuální regulativy nejsou stanoveny.

## 400 / STABILITA A MÍRA VYUŽITÍ ÚZEMÍ

*-> Typy stability lokalit, čl. 69*

**Nezastavitelné transformační a rozvojové plochy**

Transformační plocha **413/903/9035** o rozloze 12573 m$^2$
Způsob využití: rekreační
Cílová charakteristika plochy: zahrádková osada

Transformační plocha **413/903/9070** o rozloze 296845 m$^2$
Způsob využití: rekreační
Cílová charakteristika plochy: parkové sportoviště

## 500 / KRAJINNÁ INFRASTRUKTURA

**Skladebné části ÚSES**

500/-/1001 NRBC Údolí Vltavy — v přesných hranicích
500/-/3091 LBC Pod zámečkem — v prostoru k upřesnění, minimální velikost 3 ha
500/-/3655 LBK Údolí Vltavy- Na skřivánčí — v prostoru k upřesnění, minimální šířka 15 m
500/-/3656 LBK Údolí Vltavy- Na skřivánčí — v přesných hranicích
*-> Územní systém ekologické stability, čl. 113–116*

## 600 / DOPRAVNÍ INFRASTRUKTURA

**Systém pozemních komunikací**

610/-/3 Pražský okruh, stavba č. 519 (Suchdol - Březiněves) — návrh

Minimalizovat vliv na předmět ochrany Přírodní památky Zámky a na ostatní krajinotvorné prvky přírodního parku Drahaň – Troja. ; V rámci koridoru upřesnit polohu stavby (m. j. upřesněním polohy mimoúrovňových křižovatek) s cílem minimalizace záborů ZPF zejména nejkvalitnějších půd I. a II. třídy ochrany. Toto opatření se neuplatní, pokud by tím došlo ke zhoršení vlivů předmětné stavby na obyvatelstvo a veřejné zdraví, povrchové a podzemní vody nebo na jevy obecné a zvláštní ochrany přírody ve smyslu zákona č. 114/1992 Sb., ve znění pozdějších předpisů.

611/903/1005 Mimoúrovňová křižovatka Čimice, součást Pražského okruhu — návrh
*-> Systém pozemních komunikací, čl. 118–120*

**Veřejná doprava / Tramvajová doprava**

622/-/57 Tramvajová trať Vozovna Kobylisy - Zdiby — návrh
*-> Systém veřejné dopravy, čl. 121*
*-> Tramvajová doprava, čl. 123*

**Bezmotorová doprava**

650/-/316 Cyklotrasa do Zdib — návrh
650/-/321 Cyklotrasa podél Pražského okruhu u Čimic — návrh
*-> Bezmotorová doprava, čl. 127–128*

## 700 / TECHNICKÁ INFRASTRUKTURA

**Zásobování plynem a ropovody**

751/-/1 Vysokotlaký plynovod Bohnice - Čimice (Pražský okruh), přeložka — návrh
751/-/2 Vysokotlaký plynovod Březiněves - Ďáblice (Pražský okruh), přeložka — návrh
*-> Zásobování plynem a ropovody, čl. 138*

**Zásobování elektrickou energií**

760/-/19 Nadzemní elektrické vedení 400 kV Transformační stanice Sever - vedení V 410 — návrh
760/-/20 Nadzemní elektrické vedení 110 kV Transformační stanice Sever - Transformační stanice Třeboradice, přeložka — návrh
*-> Zásobování elektrickou energií, čl. 139*

## 800 / VEŘEJNÁ VYBAVENOST

Individuální regulativy nejsou stanoveny.

## 900 / VEŘEJNÝ ZÁJEM

**Veřejně prospěšné stavby dopravní infrastruktury**
910-610/-/3 Pražský okruh, stavba č. 519 (Suchdol - Březiněves)
910-622/-/57 Tramvajová trať Vozovna Kobylisy - Zdiby

**Veřejně prospěšné stavby technické infrastruktury**
910-751/-/1 Vysokotlaký plynovod Bohnice - Čimice (Pražský okruh), přeložka
910-751/-/2 Vysokotlaký plynovod Březiněves - Ďáblice (Pražský okruh), přeložka
910-760/-/19 Nadzemní elektrické vedení 400 kV Transformační stanice Sever - vedení V 410
910-760/-/20 Nadzemní elektrické vedení 110 kV Transformační stanice Sever - Transformační stanice Třeboradice, přeložka

*-> Veřejně prospěšné stavby, veřejně prospěšná opatření, stavby a opatření k zajišťování obrany a bezpečnost státu a plochy asanací, čl. 150–152*
Navrhované veřejně prospěšné stavby, veřejně prospěšná opatření, stavby a opatření k zajišťování obrany a bezpečnost státu jsou vymezeny v grafické části ve výkrese Z 04 a jejich výčet je uveden v příloze č. 2/900.

# 904 / Bohnice – Čimice

**SPRÁVNÍ OBVOD**
Praha 8

**MĚSTSKÁ ČÁST**
Praha 8, Praha-Dolní Chabry

**KATASTRÁLNÍ ÚZEMÍ**
Bohnice, Čimice, Dolní Chabry

**ROZLOHA**
112 ha

| | |
|---|---|
| **N**<br>ZASTAVITELNOST: nezastavitelná | **(15)**<br>TYP STRUKTURY: leso-zemědělská krajina |
| **/ R**<br>ZPŮSOB VYUŽITÍ: nezastavitelná rekreační | **[ S ]**<br>MÍRA STABILITY: stabilizovaná |

## POPIS CÍLOVÉHO CHARAKTERU LOKALITY

**Chránit a posilovat cílový charakter nezastavitelné, stabilizované, rekreační lokality Bohnice – Čimice se strukturou leso-zemědělské krajiny. Lokalita je součástí krajiny vymezené v ZÚR s názvem Krajina Zdibské tabule.**

Nezastavitelná stabilizovaná rekreační lokalita Bohnice – Čimice je vymezena v mírně zvlněném reliéfu na severu území Prahy. Cílem vymezení je posílit strukturu leso-zemědělské krajiny s významným rekreačním využitím, tedy v podrobnějším strukturálním členění s pestrou škálou ploch různého využití, při mírně převažujícím zemědělském určení. V severní části lokality je veden Pražský okruh.

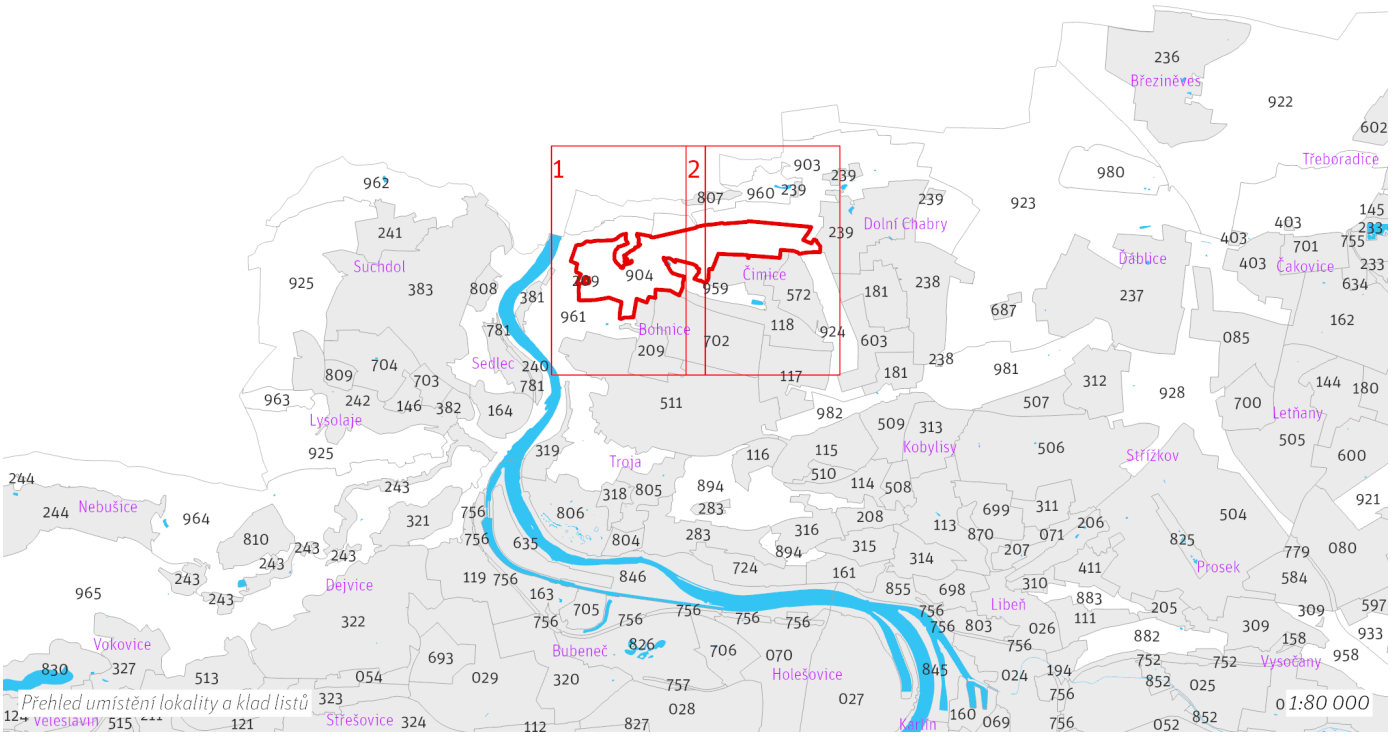

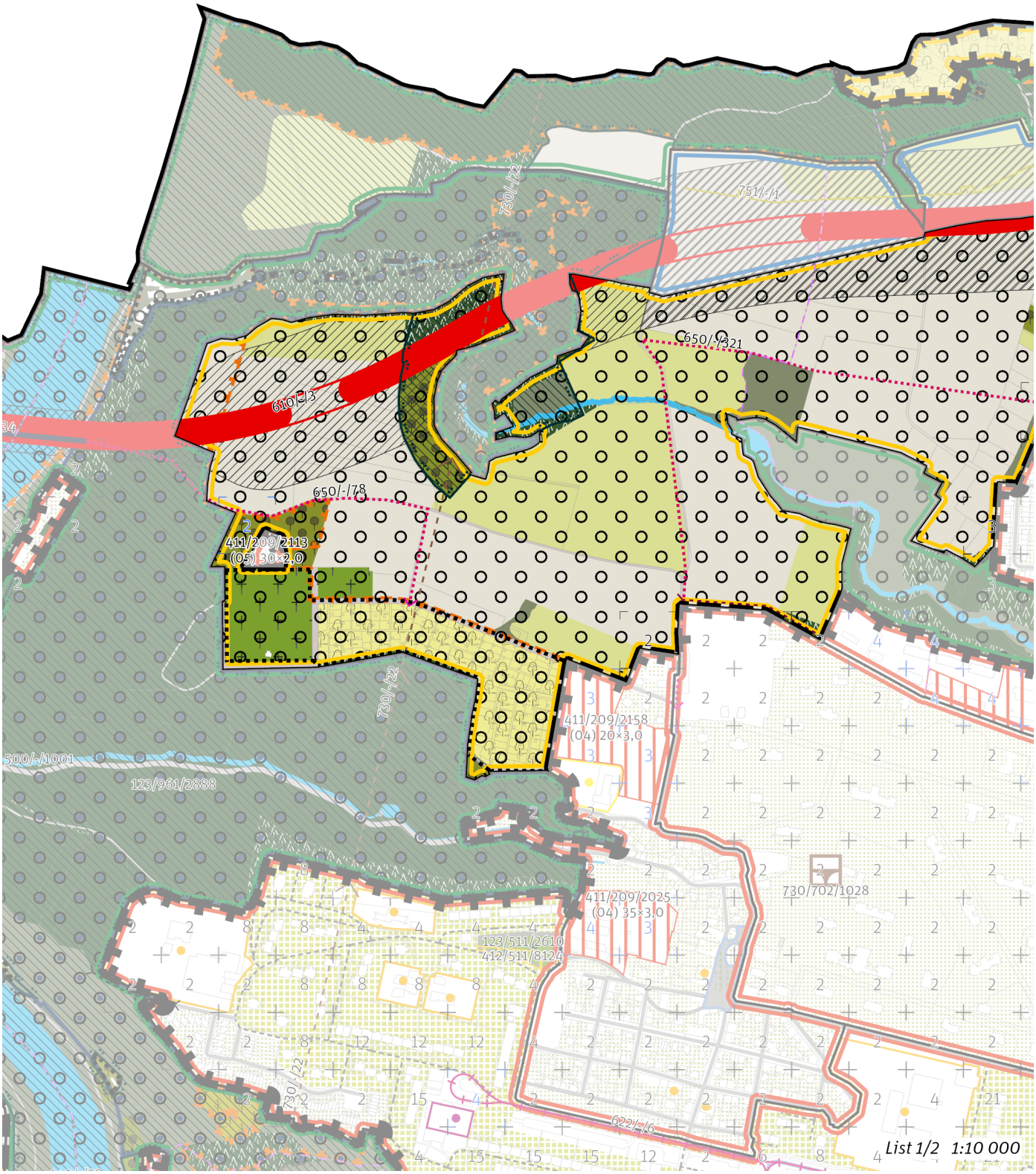
730/-/22
751/-/1
650/-/321
610/-/3
650/-/78
411/209/2113
(05) 30×2,0
730/-/22
411/209/2158
(04) 20×3,0
500/-/1001
123/961/2888
730/702/1028
411/209/2025
(04) 35×3,0
123/511/2610
412/511/8124
730/-/22
622/-/6
List 1/2 1:10 000

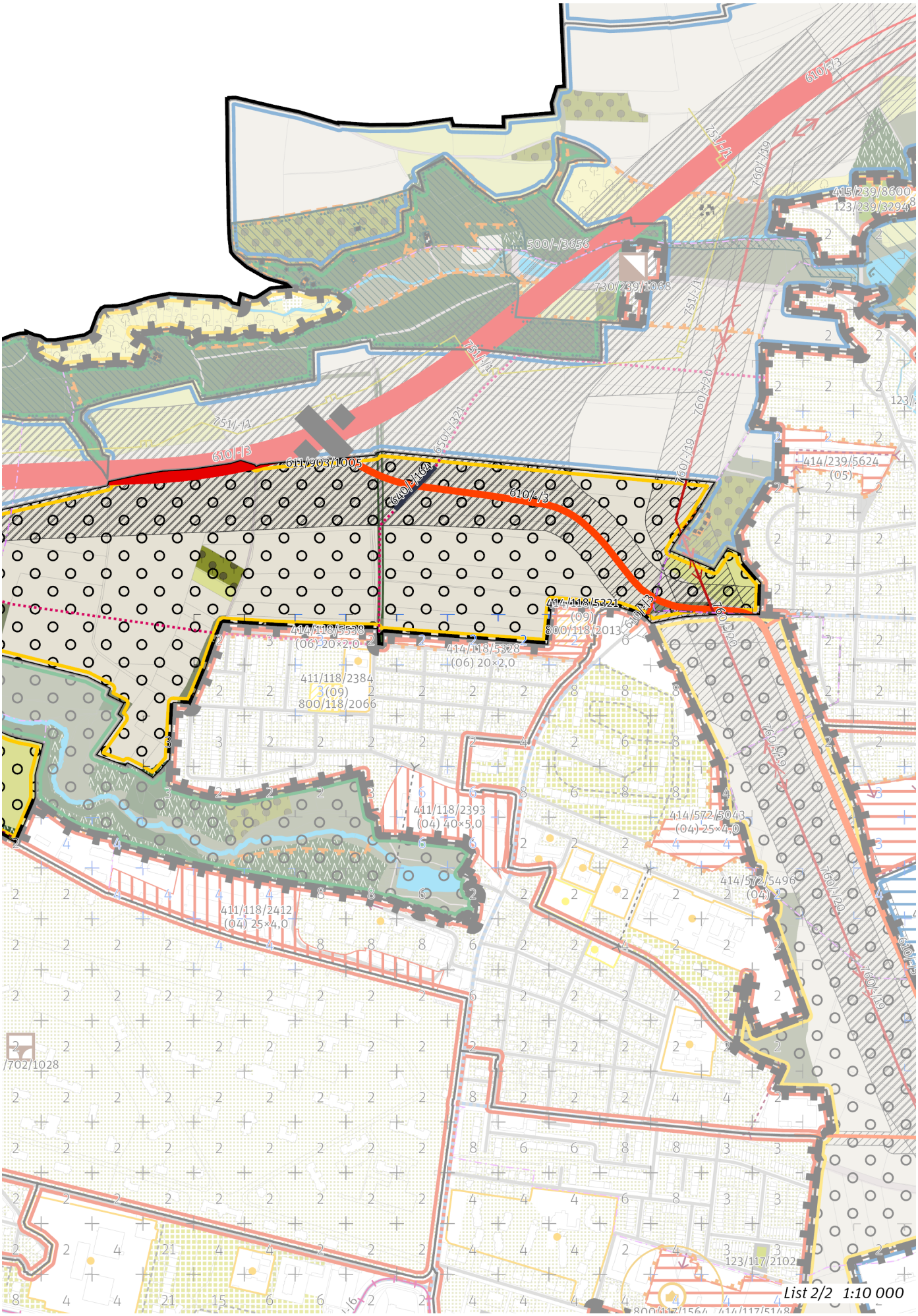


*List 2/2 1:10 000*

## 100 / OTEVŘENÁ KRAJINA

*-> (15) Leso–zemědělská krajina, čl. 55*

Lokalita je součástí krajinného rozhraní.

*-> Krajinné rozhraní a krajinný park, čl. 109*

Individuální regulativy nejsou stanoveny.

## 200 / VYSTAVĚNÉ PROSTŘEDÍ

Individuální regulativy nejsou stanoveny.

## 300 / VYUŽITÍ ÚZEMÍ

*-> Nezastavitelná rekreační lokalita a plocha, čl. 65*

Individuální regulativy nejsou stanoveny.

## 400 / STABILITA A MÍRA VYUŽITÍ ÚZEMÍ

*-> Typy stability lokalit, čl. 69*

Individuální regulativy nejsou stanoveny.

## 500 / KRAJINNÁ INFRASTRUKTURA

**Skladebné části ÚSES**

500/-/1001 NRBC Údolí Vltavy — v přesných hranicích

*-> Územní systém ekologické stability, čl. 113–116*

## 600 / DOPRAVNÍ INFRASTRUKTURA

**Systém pozemních komunikací**

610/-/3 Pražský okruh, stavba č. 519 (Suchdol - Březiněves) — návrh

Minimalizovat vliv na předmět ochrany Přírodní památky Zámky a na ostatní krajinotvorné prvky přírodního parku Drahaň – Troja. ; V rámci koridoru upřesnit polohu stavby (m. j. upřesněním polohy mimoúrovňových křižovatek) s cílem minimalizace záborů ZPF zejména nejkvalitnějších půd I. a II. třídy ochrany. Toto opatření se neuplatní, pokud by tím došlo ke zhoršení vlivů předmětné stavby na obyvatelstvo a veřejné zdraví, povrchové a podzemní vody nebo na jevy obecné a zvláštní ochrany přírody ve smyslu zákona č. 114/1992 Sb., ve znění pozdějších předpisů.

610/-/5 Komunikační propojení Dopraváků - Spořická, navazující na Čimický přivaděč - Pražský okruh — návrh

V rámci koridoru upřesnit polohu stavby (m. j. upřesněním polohy křižovatek) s cílem minimalizace záborů ZPF zejména nejkvalitnějších půd I. a II. třídy ochrany. Toto opatření se neuplatní, pokud by tím došlo ke zhoršení vlivů předmětné stavby na obyvatelstvo a veřejné zdraví, povrchové a podzemní vody nebo na jevy obecné a zvláštní ochrany přírody ve smyslu zákona č. 114/1992 Sb., ve znění pozdějších předpisů.

611/903/1005 Mimoúrovňová křižovatka Čimice, součást Pražského okruhu — návrh

*-> Systém pozemních komunikací, čl. 118–120*

**Bezmotorová doprava**

640/-/164 Lávka přes Čimický přivaděč — návrh

650/-/321 Cyklotrasa podél Pražského okruhu u Čimic — návrh

650/-/78 Cyklotrasa podél Pražského okruhu ze Suchdola do Bohnic — návrh

*-> Bezmotorová doprava, čl. 127–128*

## 700 / TECHNICKÁ INFRASTRUKTURA

**Odkanalizování území**

730/-/22 Štolový přivaděč Drasty výtlak — územní rezerva

*-> Odkanalizování území, čl. 136*

**Zásobování plynem a ropovody**

751/-/1 Vysokotlaký plynovod Bohnice - Čimice (Pražský okruh), přeložka — návrh

*-> Zásobování plynem a ropovody, čl. 138*

**Zásobování elektrickou energií**

760/-/19 Nadzemní elektrické vedení 400 kV Transformační stanice Sever - vedení V 410 — návrh

760/-/20 Nadzemní elektrické vedení 110 kV Transformační stanice Sever - Transformační stanice Třeboradice, přeložka — návrh

*-> Zásobování elektrickou energií, čl. 139*

## 800 / VEŘEJNÁ VYBAVENOST

Individuální regulativy nejsou stanoveny.

## 900 / VEŘEJNÝ ZÁJEM

**Veřejně prospěšné stavby dopravní infrastruktury**

910-610/-/3 Pražský okruh, stavba č. 519 (Suchdol - Březiněves)

910-610/-/5 Komunikační propojení Dopraváků - Spořická, navazující na Čimický přivaděč - Pražský okruh

**Veřejně prospěšné stavby technické infrastruktury**

910-751/-/1 Vysokotlaký plynovod Bohnice - Čimice (Pražský okruh), přeložka

910-760/-/19 Nadzemní elektrické vedení 400 kV Transformační stanice Sever - vedení V 410

910-760/-/20 Nadzemní elektrické vedení 110 kV Transformační stanice Sever - Transformační stanice Třeboradice, přeložka

*-> Veřejně prospěšné stavby, veřejně prospěšná opatření, stavby a opatření k zajišťování obrany a bezpečnost státu a plochy asanací, čl. 150–152*

Navrhované veřejně prospěšné stavby, veřejně prospěšná opatření, stavby a opatření k zajišťování obrany a bezpečnost státu jsou vymezeny v grafické části ve výkrese Z 04 a jejich výčet je uveden v příloze č. 2/900.

# 907 / Zličín – Ruzyně

**SPRÁVNÍ OBVOD**
Praha 13, Praha 17, Praha 6

**MĚSTSKÁ ČÁST**
Praha 13, Praha 17, Praha 6, Praha-Zličín

**KATASTRÁLNÍ ÚZEMÍ**
Ruzyně, Řepy, Sobín, Třebonice, Zličín

**ROZLOHA**
272 ha

| | |
|---|---|
| **N**<br>ZASTAVITELNOST: nezastavitelná | **(15)**<br>TYP STRUKTURY: leso-zemědělská krajina |
| **/ R**<br>ZPŮSOB VYUŽITÍ: nezastavitelná rekreační | **[ S ]**<br>MÍRA STABILITY: stabilizovaná |

## POPIS CÍLOVÉHO CHARAKTERU LOKALITY

**Chránit a posilovat cílový charakter nezastavitelné, stabilizované, rekreační lokality Zličín – Ruzyně se strukturou leso-zemědělské krajiny. Lokalita je součástí krajiny vymezené v ZÚR s názvem Krajina Hostivické tabule.**

Nezastavitelná stabilizovaná rekreační lokalita Zličín – Ruzyně je vymezena v plochém až mírně zvlněném reliéfu na západě území Prahy, v kontaktu s územím Středočeského kraje. Součástí lokality je zličínský hřbitov. Cílem vymezení je zachovat a posílit strukturu leso-zemědělské krajiny s významným rekreačním využitím, tedy v podrobnějším strukturálním členění s pestrou škálou ploch různého využití, při mírně převažujícím zemědělském určení.

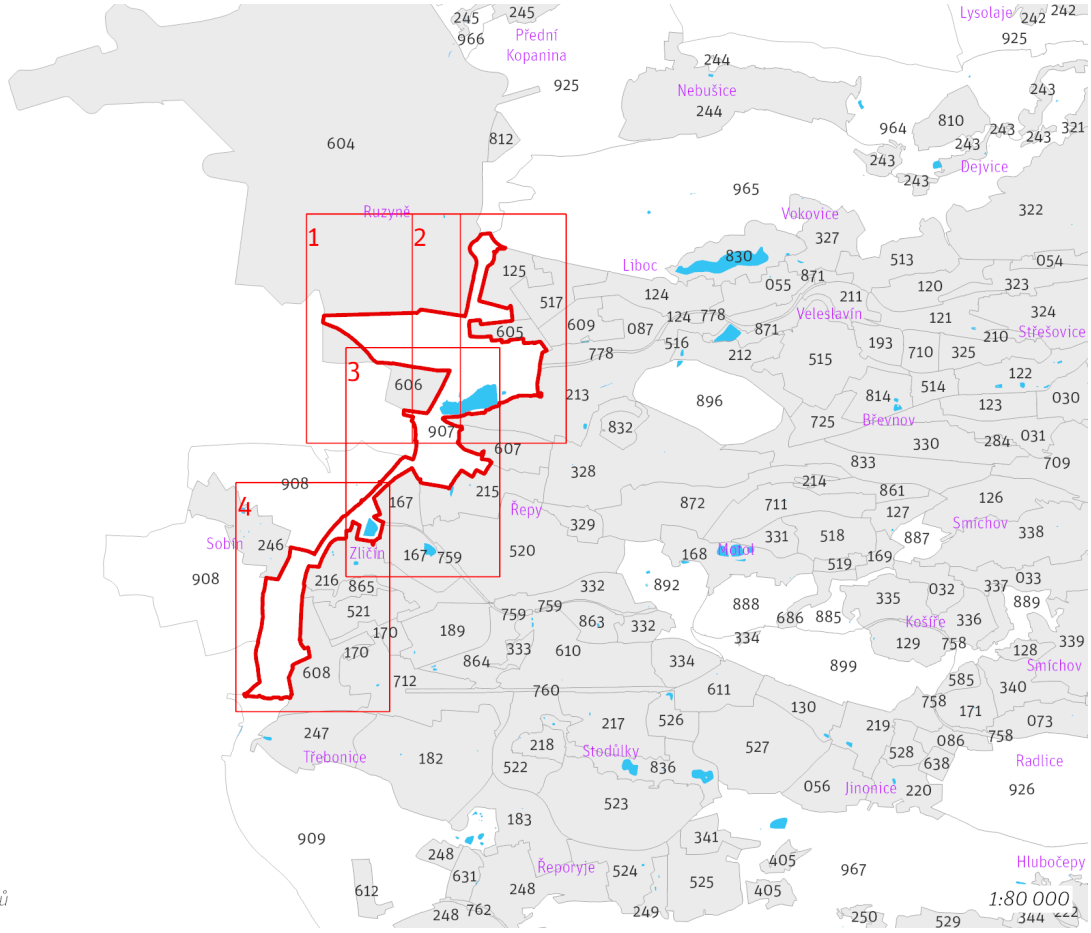


*Přehled umístění lokality a klad listů*

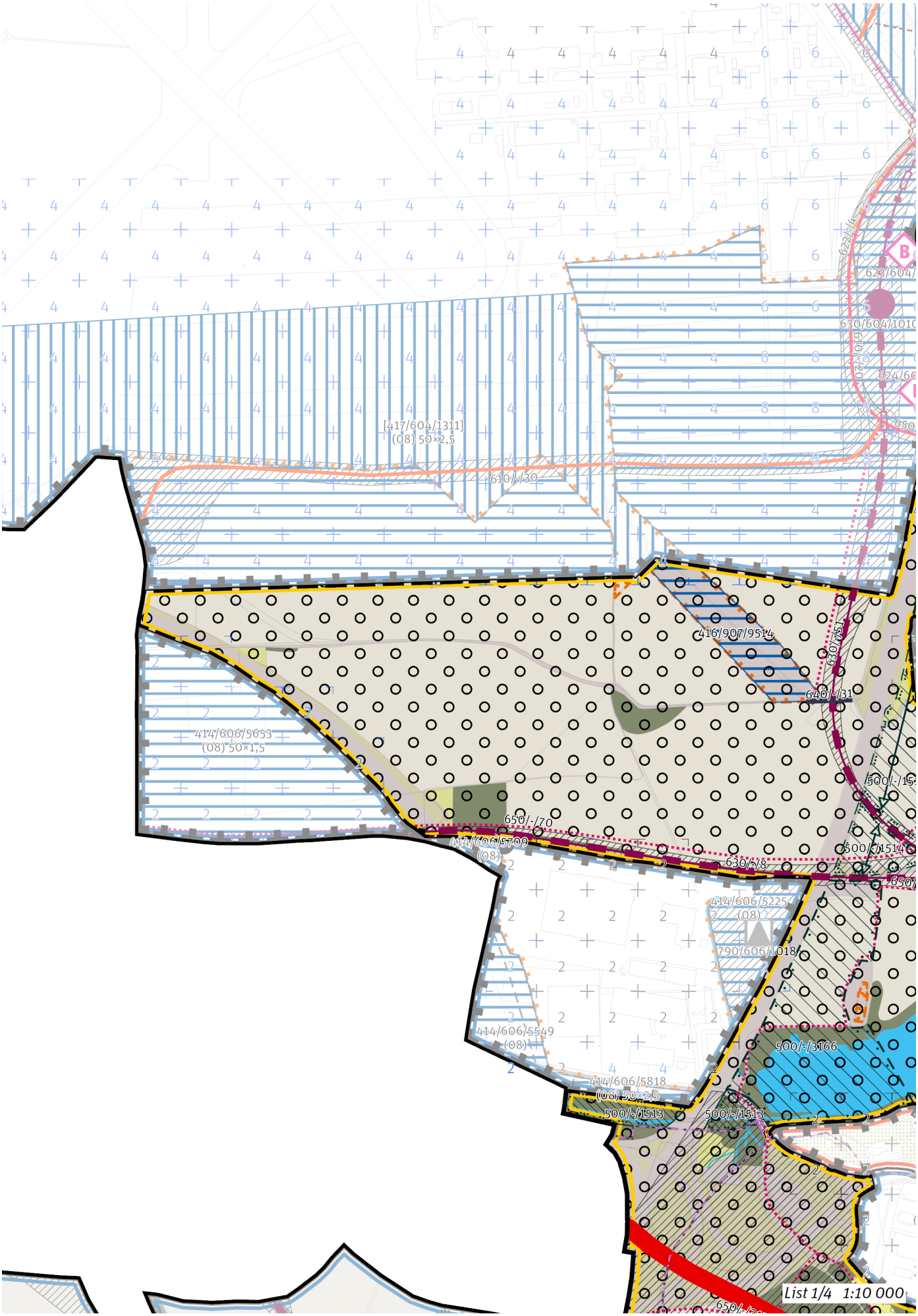
[417/604/1311]
(08) 50×2,5
610/-/30
416/907/9514
630/-/31
640/-/31
414/606/5653
(08) 50×1,5
650/-/70
414/606/5709
(08)
630/-/8
414/606/5225
(08)
790/606/1018
500/-/3166
414/606/5549
(08)
414/606/5818
(08) 50×2,5
500/-/1513
500/-/1513
List 1/4 1:10 000

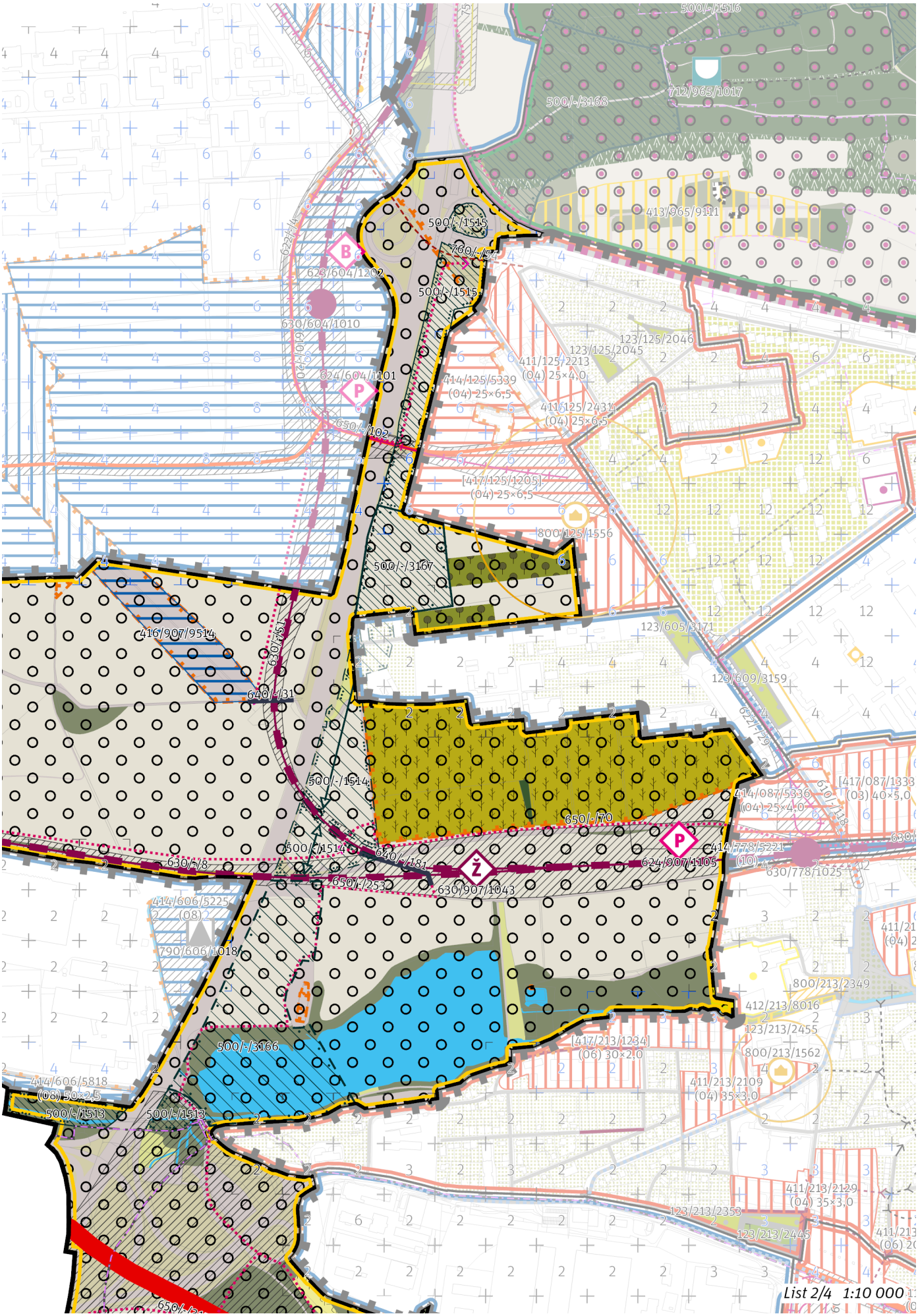
500/-/1516
712/965/1017
500/-/3168
413/965/9111
500/-/1515
760/-/57
623/604/1202
500/-/1515
630/604/1010
624/604/1101
123/125/2046
123/125/2045
411/125/2213
(04) 25×4,0
414/125/5339
(04) 25×6,5
411/125/2434
(04) 25×6,5
650/-/102
[417/125/1205]
(04) 25×6,5
800/125/1556
500/-/3167
123/605/3171
416/907/9514
630/-/51
640/-/31
123/609/3159
500/-/1514
650/-/70
[417/087/1333]
(03) 40×5,0
414/087/5336
(04) 25×4,0
630/-/8
500/-/1514
620/-/181
624/907/1105
414/778/5221
(10)
650/-/253
630/907/1043
630/778/1025
414/606/5225
(08)
790/606/1018
800/213/2349
412/213/8016
123/213/2455
500/-/3166
[417/213/1234]
(06) 30×2,0
800/213/1562
414/606/5818
(08) 50×2,5
411/213/2109
(04) 35×3,0
500/-/1513
500/-/1513
411/213/2129
(04) 35×3,0
123/213/2353
123/213/2445
List 2/4 1:10 000

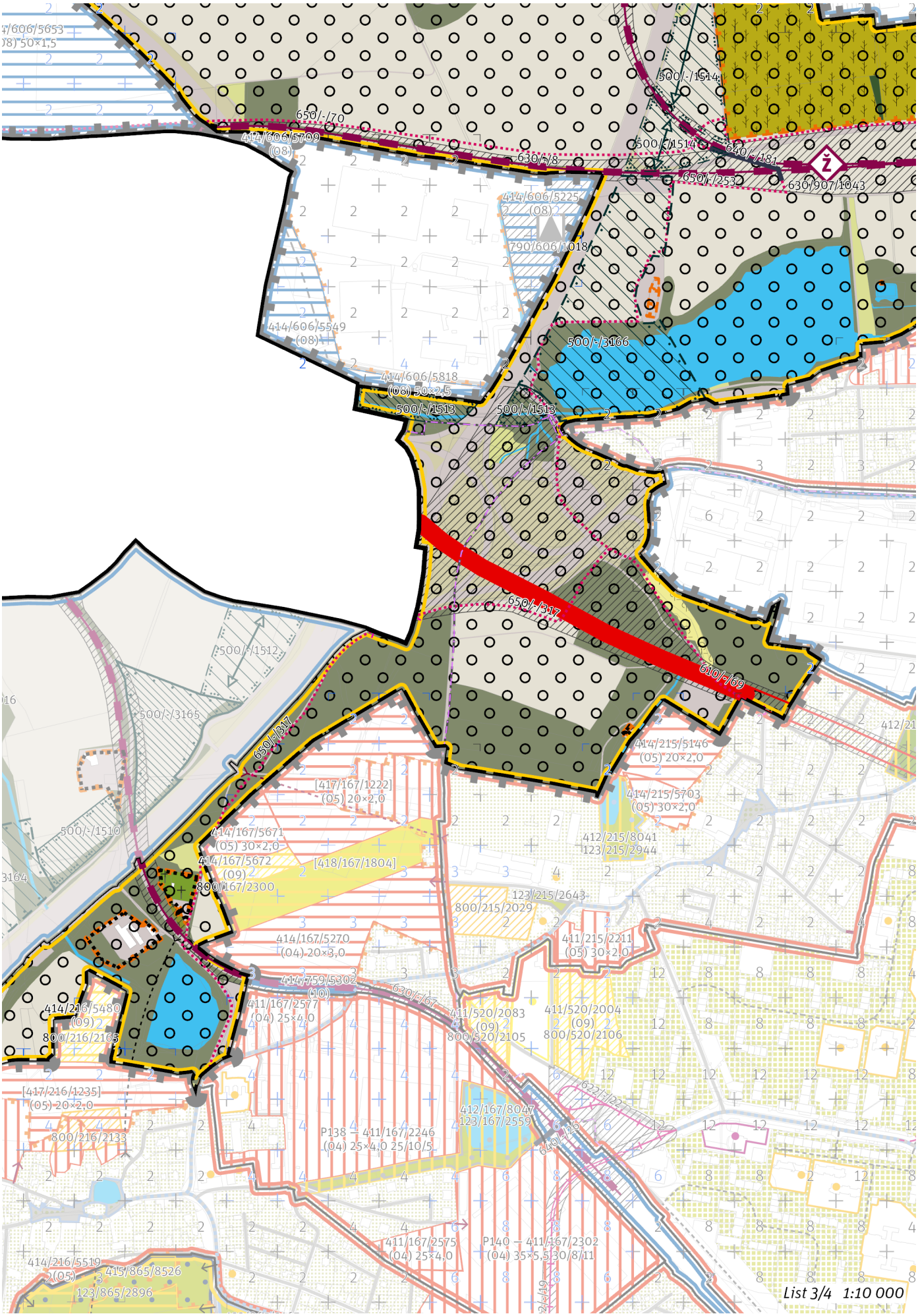
650/-/70
414/606/5709
(08)
630/-/8
500/-/1514
640/-/181
650/-/253
630/907/1043
414/606/5225
(08)
790/606/1018
414/606/5549
(08)
500/-/3166
414/606/5818
(08) 50×2,5
500/-/1513
500/-/1513
650/-/317
610/-/69
500/-/1512
500/-/3165
650/-/317
[417/167/1222]
(05) 20×2,0
414/167/5671
(05) 30×2,0
414/167/5672
(09)
800/167/2300
[418/167/1804]
500/-/1510
414/215/5146
(05) 20×2,0
414/215/5703
(05) 30×2,0
412/215/8041
123/215/2944
123/215/2643
800/215/2029
411/215/2211
(05) 30×2,0
414/167/5270
(04) 20×3,0
414/759/5302
(10)
630/-/67
411/167/2577
(04) 25×4,0
414/216/5480
(09)
800/216/2165
411/520/2083
(09)
800/520/2105
411/520/2004
(09)
800/520/2106
[417/216/1235]
(05) 20×2,0
800/216/2133
412/167/8047
123/167/2559
622/-/22
P138 – 411/167/2246
(04) 25×4,0 25/10/5
411/167/2575
(04) 25×4,0
P140 – 411/167/2302
(04) 35×5,5 30/8/11
414/216/5519
(05)
415/865/8526
123/865/2896
List 3/4 1:10 000

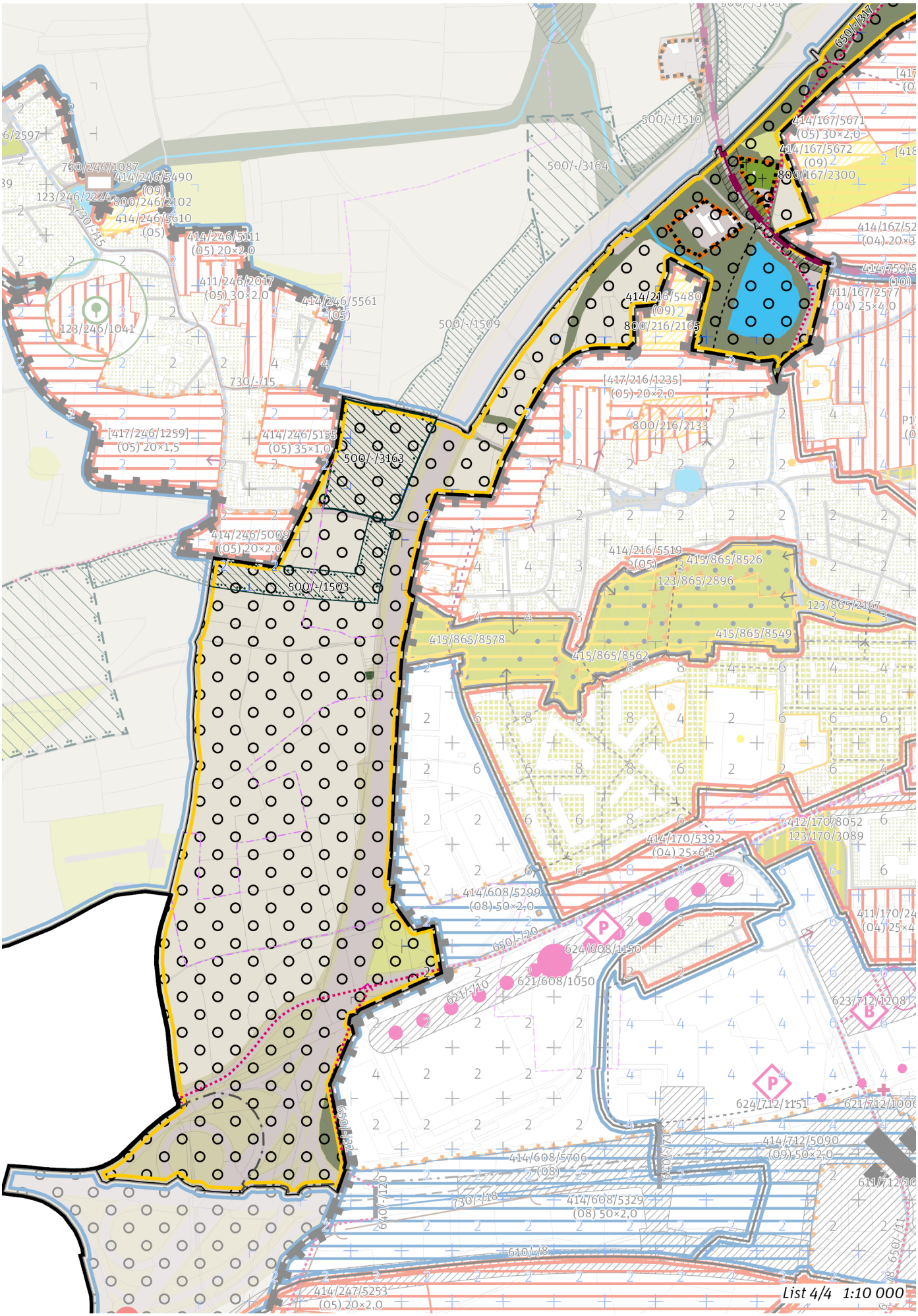
500/-/1510
500/-/3164
414/167/5671
(05) 30×2,0
414/167/5672
(09)
800/167/2300
730/246/1087
414/246/5490
(09)
123/246/2224
800/246/2102
414/246/5610
(05)
414/246/5111
(05) 20×2,0
411/246/2017
(05) 30×2,0
414/246/5561
(05)
123/246/1041
500/-/1509
414/216/5480
(09)
800/216/2165
411/167/2577
(04) 25×4,0
730/-/15
[417/216/1235]
(05) 20×2,0
800/216/2133
[417/246/1259]
(05) 20×1,5
414/246/5155
(05) 35×1,0
500/-/3163
414/246/5009
(05) 20×2,0
500/-/1503
414/216/5519
(05)
415/865/8526
123/865/2896
123/865/2167
415/865/8578
415/865/8549
415/865/8562
412/170/8052
123/170/3089
414/170/5392
(04) 25×6,5
414/608/5299
(08) 50×2,0
650/-/20
624/608/1150
621/608/1050
621/-/10
623/712/1208
624/712/1151
621/712/1006
650/-/32
414/712/5090
(09) 50×2,0
414/608/5706
(08)
640/-/120
730/-/18
414/608/5329
(08) 50×2,0
610/-/8
414/247/5253
(05) 20×2,0
List 4/4 1:10 000

## 100 / OTEVŘENÁ KRAJINA

*-> (15) Leso–zemědělská krajina, čl. 55*

Lokalita je součástí krajinného rozhraní.

*-> Krajinné rozhraní a krajinný park, čl. 109*

Individuální regulativy nejsou stanoveny.

## 200 / VYSTAVĚNÉ PROSTŘEDÍ

Individuální regulativy nejsou stanoveny.

## 300 / VYUŽITÍ ÚZEMÍ

*-> Nezastavitelná rekreační lokalita a plocha, čl. 65*

Individuální regulativy nejsou stanoveny.

## 400 / STABILITA A MÍRA VYUŽITÍ ÚZEMÍ

*-> Typy stability lokalit, čl. 69*

**Nezastavitelné transformační a rozvojové plochy**

Rozvojová plocha **416/907/9514** o rozloze 30576 m$^2$
Způsob využití: produkční
Vyznačením rozvojové plochy je vyjádřen požadavek na revitalizaci území po ukončení provozu stávající dráhy ke vzletům a přistávání RWY 12/30 a na její začlenění do otevřené krajiny.

## 500 / KRAJINNÁ INFRASTRUKTURA

**Skladebné části ÚSES**

500/-/1503 NRBK Údolí Vltavy-K56 — v přesných hranicích
500/-/1513 NRBK Údolí Vltavy-K56 — v přesných hranicích
500/-/1514 NRBK Údolí Vltavy-K56 — v prostoru k upřesnění, minimální šířka 40 m
500/-/1515 NRBK Údolí Vltavy-K56 — v přesných hranicích
500/-/3163 LBC U nové silnice — v přesných hranicích
500/-/3166 LBC V Šancích — v prostoru k upřesnění, minimální velikost 3 ha
500/-/3167 LBC U výzkumného ústavu — v přesných hranicích

*-> Územní systém ekologické stability, čl. 113–116*

## 600 / DOPRAVNÍ INFRASTRUKTURA

**Systém pozemních komunikací**

610/-/20 Komunikační propojení Drnovská - K Letišti — návrh
610/-/69 Břevnovská radiála, úsek Pražský okruh - Vypich — návrh

Při umísťování Břevnovské radiály minimalizovat zásah do pozemků určených k plnění funkce lesa. Mimoúrovňová křižovatka Vypich a Břevnovská radiála musí být v maximální míře v prostoru Bělohorské pláně vedeny pod povrchem a jejich prostorové i architektonické řešení musí respektovat charakter území v bezprostředním okolí Obory Hvězda a Břevnovského kláštera. ; V rámci koridoru upřesnit polohu stavby (m. j. upřesněním polohy mimoúrovňových křižovatek) s cílem minimalizace záborů ZPF zejména nejkvalitnějších půd I. a II. třídy ochrany. Toto opatření se neuplatní, pokud by tím došlo ke zhoršení vlivů předmětné stavby na obyvatelstvo a veřejné zdraví, povrchové a podzemní vody nebo na jevy obecné a zvláštní ochrany přírody ve smyslu zákona č. 114/1992 Sb., ve znění pozdějších předpisů.

*-> Systém pozemních komunikací, čl. 118–120*

**Veřejná doprava / Tramvajová doprava**

622/-/4 Tramvajová trať Dědinská - Dlouhá Míle - Terminál 3 - Prague Airport Park — návrh

*-> Systém veřejné dopravy, čl. 121*
*-> Tramvajová doprava, čl. 123*

**Veřejná doprava / Záchytná parkoviště P+R**

624/907/1105 Parkoviště P + R - Nádraží Ruzyně — návrh, minimální přípustná kapacita 240 stání

*-> Systém veřejné dopravy, čl. 121*
*-> Záchytná parkoviště P+R, čl. 125*

**Železniční doprava**

630/-/51 Železniční trať Praha – Letiště — návrh

V rámci koridoru upřesnit polohu stavby s cílem minimalizace záborů ZPF zejména nejkvalitnějších půd I. a II. třídy ochrany. Toto opatření se neuplatní, pokud by tím došlo ke zhoršení vlivů předmětné stavby na obyvatelstvo a veřejné zdraví, povrchové a podzemní vody nebo na jevy obecné a zvláštní ochrany přírody ve smyslu zákona č. 114/1992 Sb., ve znění pozdějších předpisů.

630/-/67 Železniční trať Zdvojkolejnění Praha-Zličín - Hostivice — návrh
630/-/8 Železniční trať Praha – Kladno — návrh
630/907/1043 Odstavné koleje Ruzyně — návrh

V rámci plochy upřesnit polohu stavby s cílem minimalizace záborů ZPF zejména nejkvalitnějších půd I. a II. třídy ochrany. Toto opatření se neuplatní, pokud by tím došlo ke zhoršení vlivů předmětné stavby na obyvatelstvo a veřejné zdraví, povrchové a podzemní vody nebo na jevy obecné a zvláštní ochrany přírody ve smyslu zákona č. 114/1992 Sb., ve znění pozdějších předpisů.

*-> Železniční doprava, čl. 126*

**Bezmotorová doprava**

640/-/181 Propojení u zemědělského ústavu — návrh
640/-/31 Propojení přes trať na letiště — návrh
650/-/102 Cyklotrasa podél Pražského okruhu u Dlouhé míle — návrh
650/-/20 Cyklotrasa Na Radosti — návrh
650/-/253 Cyklotrasa podél Pražského okruhu Řepy - Dědina — návrh
650/-/317 Cyklotrasa podél Pražského okruhu u Zličína — návrh
650/-/32 Cyklotrasa za depem Zličín — návrh
650/-/70 Cyklotrasa promenáda nad Kladenskou tratí — návrh

*-> Bezmotorová doprava, čl. 127—128*

## 700 / TECHNICKÁ INFRASTRUKTURA

**Zásobování elektrickou energií**

760/-/54 Kabelový tunel Ruzyně — návrh

*-> Zásobování elektrickou energií, čl. 139*

## 800 / VEŘEJNÁ VYBAVENOST

Individuální regulativy nejsou stanoveny.

## 900 / VEŘEJNÝ ZÁJEM

**Veřejně prospěšné stavby dopravní infrastruktury**

910-610/-/20 Komunikační propojení Drnovská - K Letišti
910-610/-/69 Břevnovská radiála, úsek Pražský okruh - Vypich
910-622/-/4 Tramvajová trať Dědinská - Dlouhá Míle - Terminál 3 - Prague Airport Park
910-624/907/1105 Parkoviště P + R - Nádraží Ruzyně
910-630/-/51 Železniční trať Praha – Letiště
910-630/-/67 Železniční trať Zdvojkolejnění Praha-Zličín - Hostivice
910-630/-/8 Železniční trať Praha – Kladno
910-630/907/1043 Odstavné koleje Ruzyně
910-650/-/70 Cyklotrasa promenáda nad Kladenskou tratí

**Veřejně prospěšné stavby technické infrastruktury**

910-760/-/54 Kabelový tunel Ruzyně

*-> Veřejně prospěšné stavby, veřejně prospěšná opatření, stavby a opatření k zajišťování obrany a bezpečnost státu a plochy asanací, čl. 150—152*

Navrhované veřejně prospěšné stavby, veřejně prospěšná opatření, stavby a opatření k zajišťování obrany a bezpečnost státu jsou vymezeny v grafické části ve výkrese Z 04 a jejich výčet je uveden v příloze č. 2/900.

# 908 / Sobín – Ruzyně

**SPRÁVNÍ OBVOD**
Praha 17

**MĚSTSKÁ ČÁST**
Praha-Zličín

**KATASTRÁLNÍ ÚZEMÍ**
Sobín, Zličín

**ROZLOHA**
291 ha

| | |
|---|---|
| **N**<br>ZASTAVITELNOST: nezastavitelná | **(15)**<br>TYP STRUKTURY: leso-zemědělská krajina |
| **/ P**<br>ZPŮSOB VYUŽITÍ: nezastavitelná produkční | **[ S ]**<br>MÍRA STABILITY: stabilizovaná |

## POPIS CÍLOVÉHO CHARAKTERU LOKALITY

**Chránit a posilovat cílový charakter nezastavitelné, stabilizované, produkční lokality Sobín – Ruzyně se strukturou leso-zemědělské krajiny. Lokalita je součástí krajiny vymezené v ZÚR s názvem Krajina Hostivické tabule.**

Nezastavitelná stabilizovaná produkční lokalita Sobín – Ruzyně je vymezena v plochém až mírně zvlněném reliéfu na západě území Prahy v kontaktu s územím Středočeského kraje. Cílem vymezení je posílit strukturu leso-zemědělské krajiny, tedy v podrobnějším strukturálním členění s pestrou škálou ploch různého využití, při převažujícím zemědělském určení.

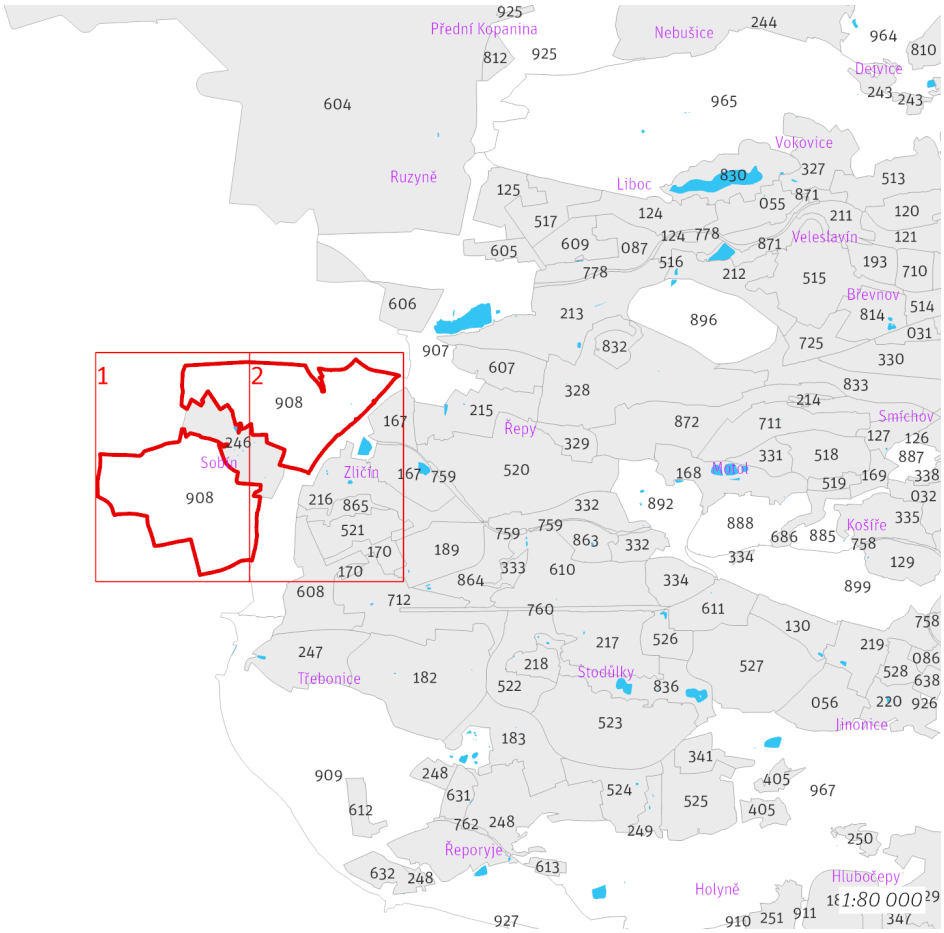


*Přehled umístění lokality a klad listů*

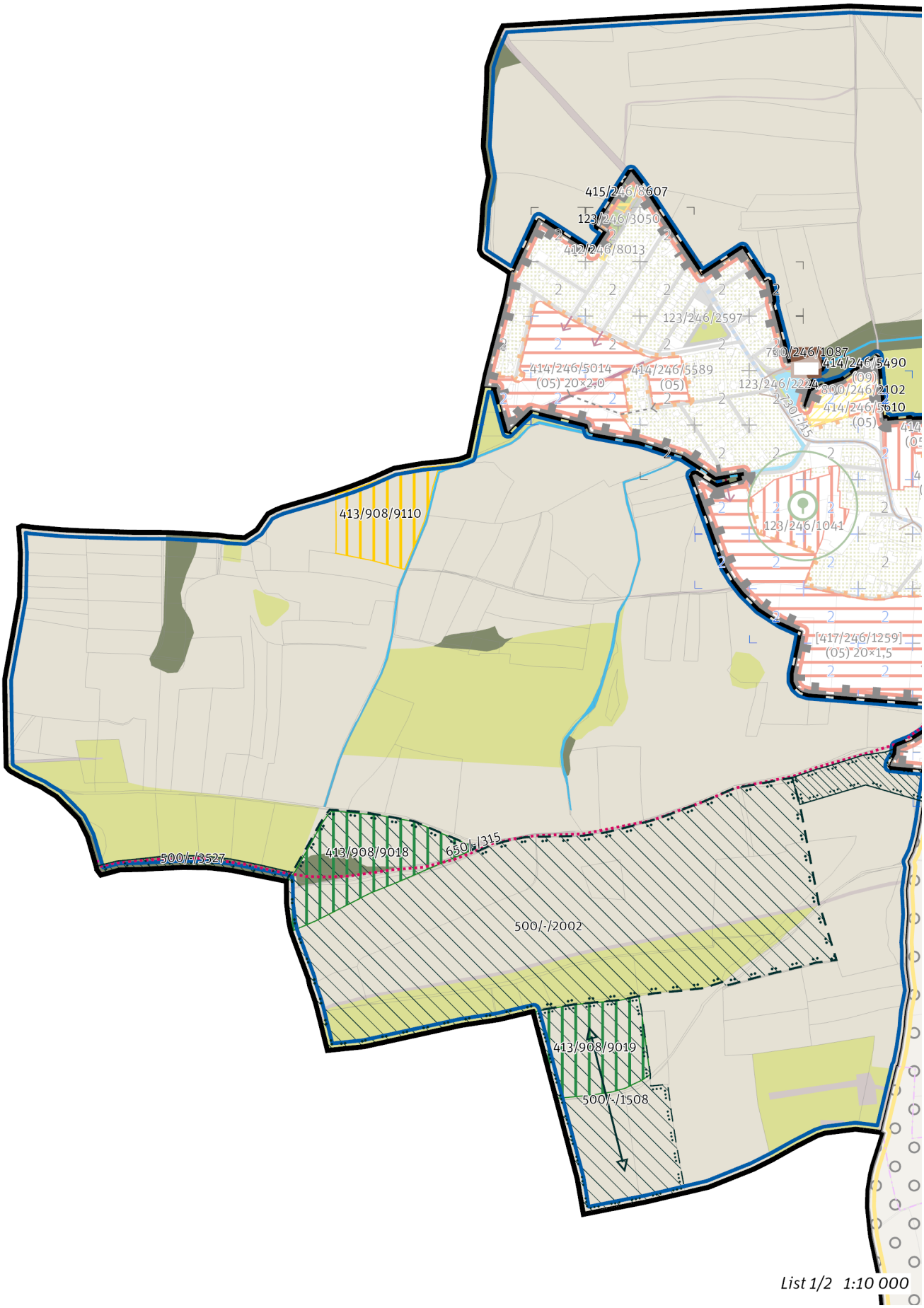


*List 1/2 1:10 000*

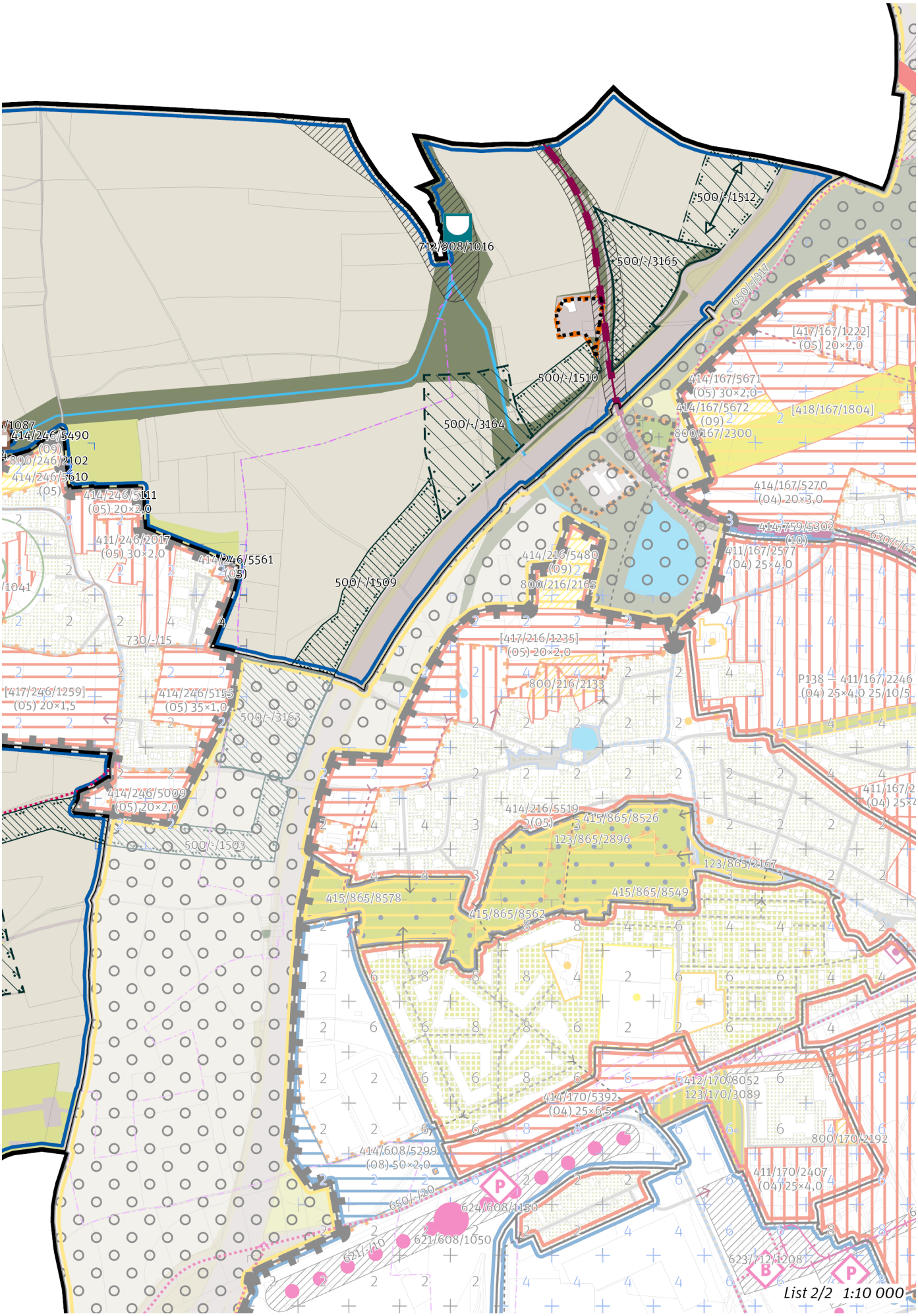
712/908/1016
500/-/1512
500/-/3165
500/-/1510
500/-/3164
500/-/1509
500/-/3163
500/-/1503
650/-/317
[417/167/1222]
(05) 20×2,0
414/167/5671
(05) 30×2,0
414/167/5672
(09)
800/167/2300
[418/167/1804]
414/167/5270
(04) 20×3,0
414/759/5302
(10)
411/167/2577
(04) 25×4,0
630/-/67
414/216/5480
(09)
800/216/2165
[417/216/1235]
(05) 20×2,0
800/216/2133
P138 – 411/167/2246
(04) 25×4,0 25/10/5
414/216/5519
(05)
415/865/8526
123/865/2896
123/865/2167
415/865/8549
415/865/8578
415/865/8562
412/170/8052
123/170/3089
414/170/5392
(04) 25×6,5
800/170/2192
411/170/2407
(04) 25×4,0
414/608/5299
(08) 50×2,0
650/-/20
624/608/1150
621/608/1050
621/-/10
623/712/1208
730/-/15
414/246/5155
(05) 35×1,0
[417/246/1259]
(05) 20×1,5
414/246/5009
(05) 20×2,0
414/246/5490
(09)
300/246/2102
414/246/5610
(05)
414/246/5111
(05) 20×2,0
411/246/2017
(05) 30×2,0
414/246/5561
(05)
List 2/2 1:10 000

## 100 / OTEVŘENÁ KRAJINA

*-> (15) Leso–zemědělská krajina, čl. 55*

Individuální regulativy nejsou stanoveny.

## 200 / VYSTAVĚNÉ PROSTŘEDÍ

Individuální regulativy nejsou stanoveny.

## 300 / VYUŽITÍ ÚZEMÍ

*-> Nezastavitelná produkční lokalita a plocha, čl. 67*

Při provádění změn v území minimalizovat negativní vlivy na plochy významné pro biodiverzitu nebo v odůvodněných případech realizovat kompenzační opatření.

## 400 / STABILITA A MÍRA VYUŽITÍ ÚZEMÍ

*-> Typy stability lokalit, čl. 69*

**Nezastavitelné transformační a rozvojové plochy**

Transformační plocha **413/908/9018** o rozloze 38937 m$^2$
Způsob využití: přírodní
Cílová charakteristika plochy: les na lesních pozemcích

Transformační plocha **413/908/9019** o rozloze 30369 m$^2$
Způsob využití: přírodní
Vyznačením transformační plochy je vyjádřen požadavek změny podrobnějšího členění otevření krajiny na les na lesních pozemcích. V této ploše je přípustné provádět změny v území včetně umisťování budov a jiných staveb dle článku 66, mj. i pro zlepšení podmínek pro účely rekreace a cestovního ruchu, např. rozhledny.

Transformační plocha **413/908/9110** o rozloze 24878 m$^2$
Způsob využití: rekreační
Vyznačením transformační plochy je vyjádřen požadavek na změnu v území za účelem zlepšení podmínek pro rekreační využívání a zároveň je vyjádřen požadavek na určení konkrétní cílové plochy podrobnějšího strukturálního členění otevřené krajiny louka a pastvina, ovocný sad, jiná plocha přírodě blízká. Zemědělské využití plochy je přípustné, členění území a forma hospodaření ale musí respektovat mimoprodukční funkce zemědělského půdního fondu.

## 500 / KRAJINNÁ INFRASTRUKTURA

**Skladebné části ÚSES**

500/-/1503 NRBK Údolí Vltavy-K56 — v přesných hranicích
500/-/1508 NRBK Údolí Vltavy-K56 — v prostoru k upřesnění, minimální šířka 40 m
500/-/1509 NRBK Údolí Vltavy-K56 — v přesných hranicích
500/-/1510 NRBK Údolí Vltavy-K56 — v přesných hranicích
500/-/1512 NRBK Údolí Vltavy-K56 — v prostoru k upřesnění, minimální šířka 40 m
500/-/2002 RBC Sobín — v prostoru k upřesnění, minimální velikost 30 ha
500/-/3164 LBC Na kalku — v prostoru k upřesnění, minimální velikost 3 ha
500/-/3165 LBC U Šnircha — v přesných hranicích
500/-/3527 LBK Sobín - Chrášťany — v přesných hranicích
*-> Územní systém ekologické stability, čl. 113–116*

## 600 / DOPRAVNÍ INFRASTRUKTURA

**Železniční doprava**

630/-/67 Železniční trať Zdvojkolejnění Praha-Zličín - Hostivice — návrh
*-> Železniční doprava, čl. 126*

**Bezmotorová doprava**

650/-/315 Cyklotrasa ze Sobína do Chýně — návrh
*-> Bezmotorová doprava, čl. 127–128*

## 700 / TECHNICKÁ INFRASTRUKTURA

**Protipovodňová ochrana**
712/908/1016 Poldr (suchá nádrž) Zličín — návrh
*-> Protipovodňová ochrana a opatření, čl. 133*

## 800 / VEŘEJNÁ VYBAVENOST

Individuální regulativy nejsou stanoveny.

## 900 / VEŘEJNÝ ZÁJEM

**Veřejně prospěšné stavby dopravní infrastruktury**
910-630/-/67 Železniční trať Zdvojkolejnění Praha-Zličín - Hostivice

**Veřejně prospěšné stavby technické infrastruktury**
910-712/908/1016 Poldr (suchá nádrž) Zličín

*-> Veřejně prospěšné stavby, veřejně prospěšná opatření, stavby a opatření k zajišťování obrany a bezpečnost státu a plochy asanací, čl. 150—152*
Navrhované veřejně prospěšné stavby, veřejně prospěšná opatření, stavby a opatření k zajišťování obrany a bezpečnost státu jsou vymezeny v grafické části ve výkrese Z 04 a jejich výčet je uveden v příloze č. 2/900.

# 909 / Zličín – Řeporyje

**SPRÁVNÍ OBVOD**
Praha 13, Praha 5

**MĚSTSKÁ ČÁST**
Praha 13, Praha-Řeporyje, Praha-Slivenec

**KATASTRÁLNÍ ÚZEMÍ**
Holyně, Řeporyje, Stodůlky, Třebonice

**ROZLOHA**
429 ha

| | |
|---|---|
| **N**<br>ZASTAVITELNOST: nezastavitelná | **(15)**<br>TYP STRUKTURY: leso-zemědělská krajina |
| **/ P**<br>ZPŮSOB VYUŽITÍ: nezastavitelná produkční | **[ S ]**<br>MÍRA STABILITY: stabilizovaná |

## POPIS CÍLOVÉHO CHARAKTERU LOKALITY

**Chránit a posilovat cílový charakter nezastavitelné, stabilizované, produkční lokality Zličín – Řeporyje se strukturou leso-zemědělské krajiny. Lokalita je součástí krajiny vymezené v ZÚR s názvem Krajina Třebotovské plošiny.**

Nezastavitelná stabilizovaná produkční lokalita Zličín – Řeporyje je vymezena v plochém až mírně zvlněném reliéfu na západě území Prahy, v kontaktu s územím Středočeského kraje. Cílem vymezení je posílit strukturu leso-zemědělské krajiny, tedy v podrobnějším strukturálním členění s pestrou škálou ploch různého využití, při převažujícím zemědělském určení.

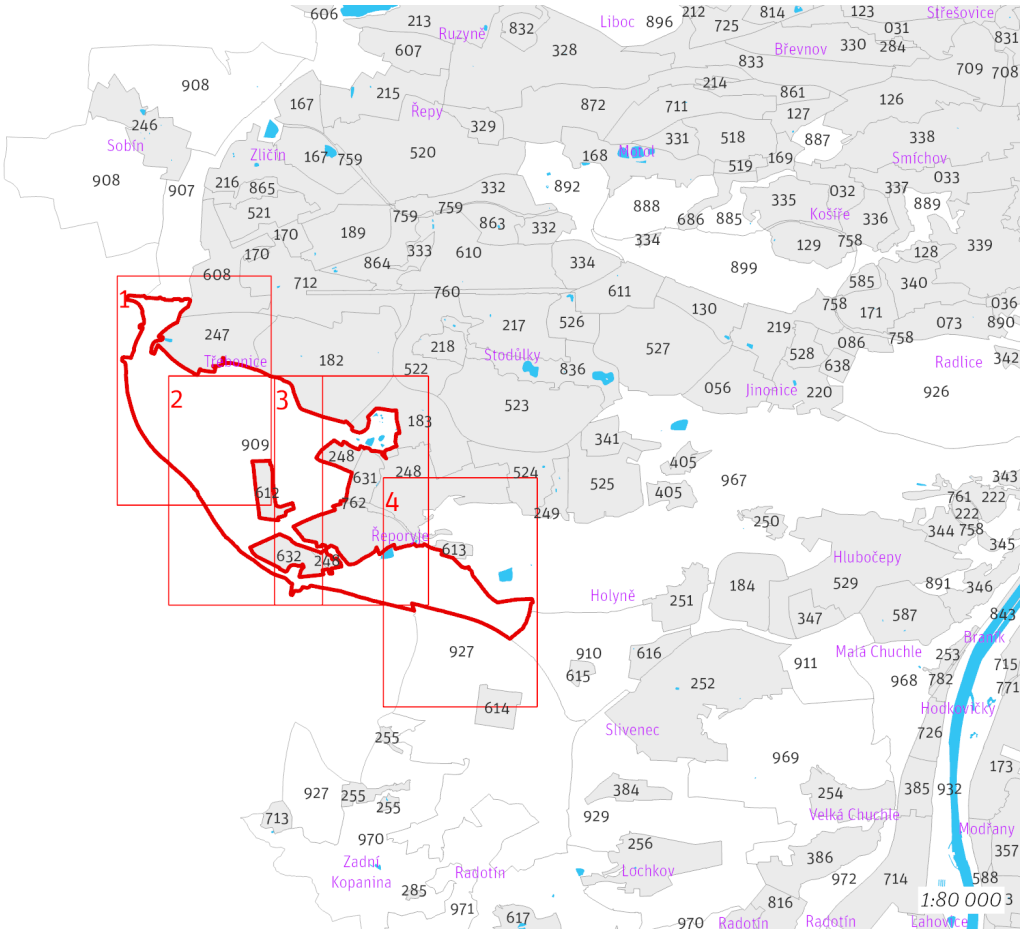


*Přehled umístění lokality a klad listů*

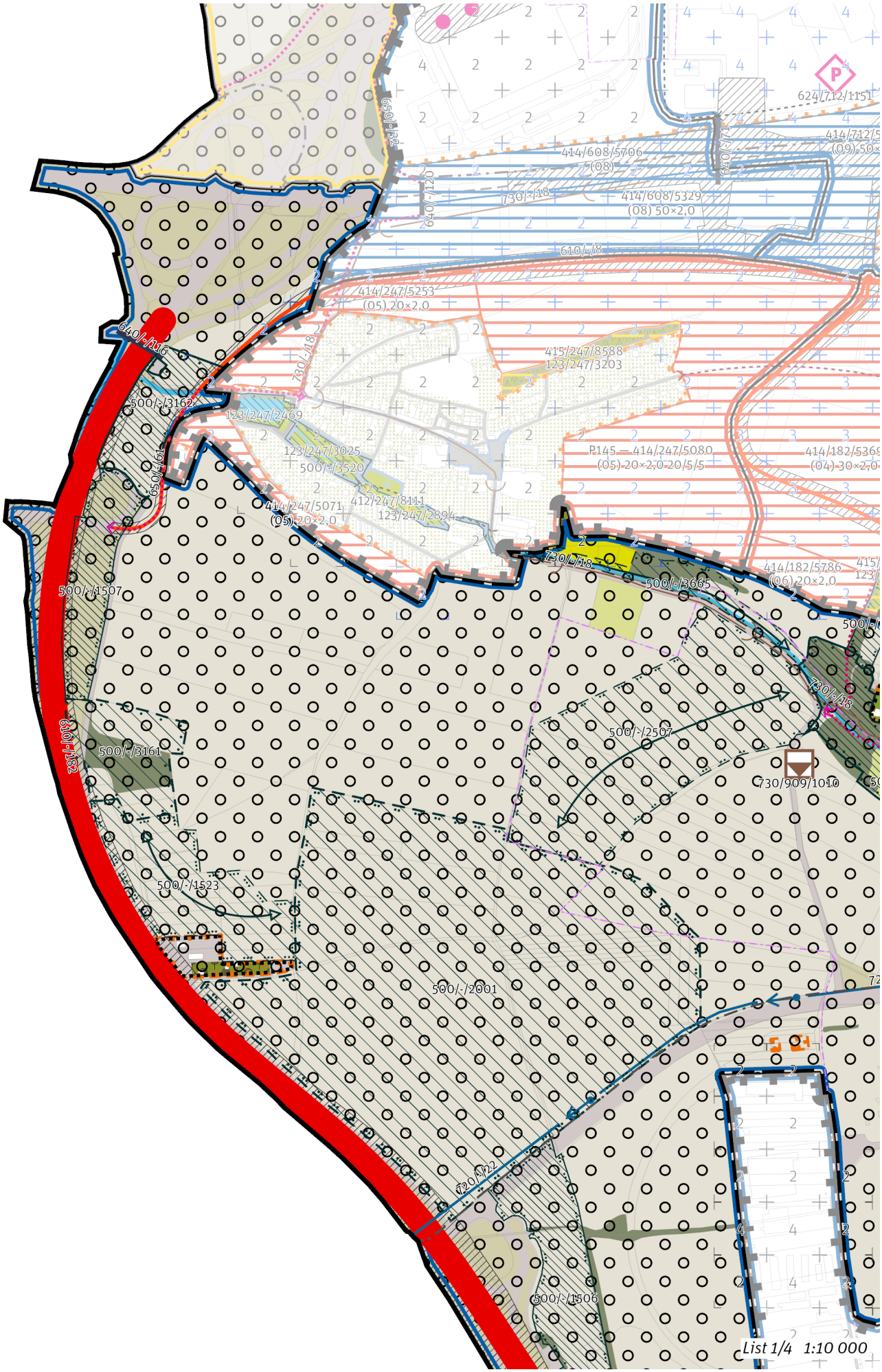
624/712/1151
414/712/5
(09) 50×
414/608/5706
(08)
730/-/18
414/608/5329
(08) 50×2,0
640/-/120
610/-/8
414/247/5253
(05) 20×2,0
640/-/116
730/-/18
415/247/8588
123/247/3203
500/-/3162
123/247/2469
123/247/3025
500/-/3520
650/-/161
P145 — 414/247/5080
(05) 20×2,0 20/5/5
414/182/5369
(04) 30×2,0
414/247/5071
(05) 20×2,0
412/247/8111
123/247/2894
730/-/18
414/182/5786
(06) 20×2,0
500/-/3665
500/-/1507
730/-/18
610/-/182
500/-/3161
500/-/2507
730/909/1010
500/-/1523
500/-/2001
730/-/22
500/-/1506
List 1/4 1:10 000

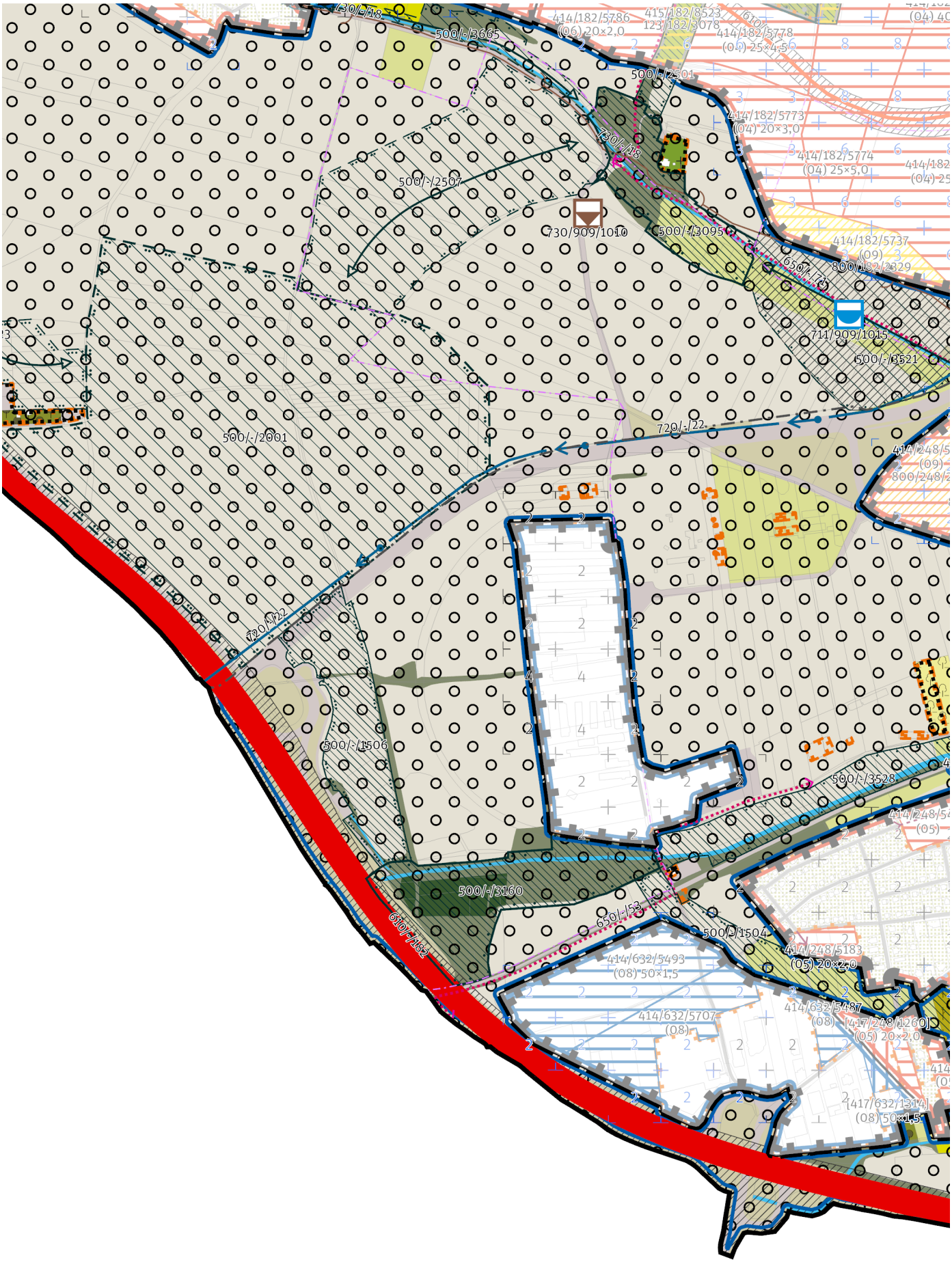


*List 2/4 1:10 000*

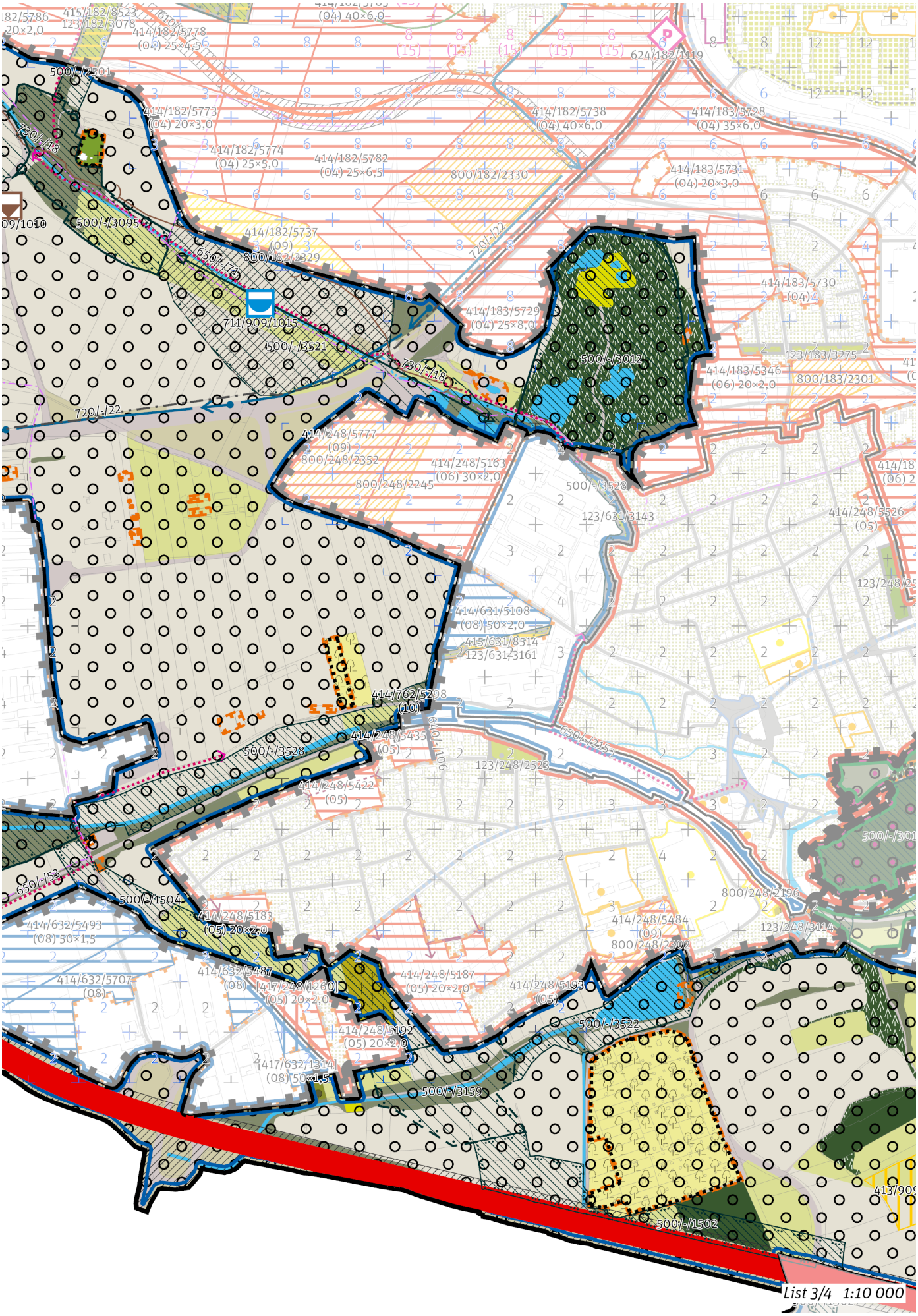
List 3/4 1:10 000

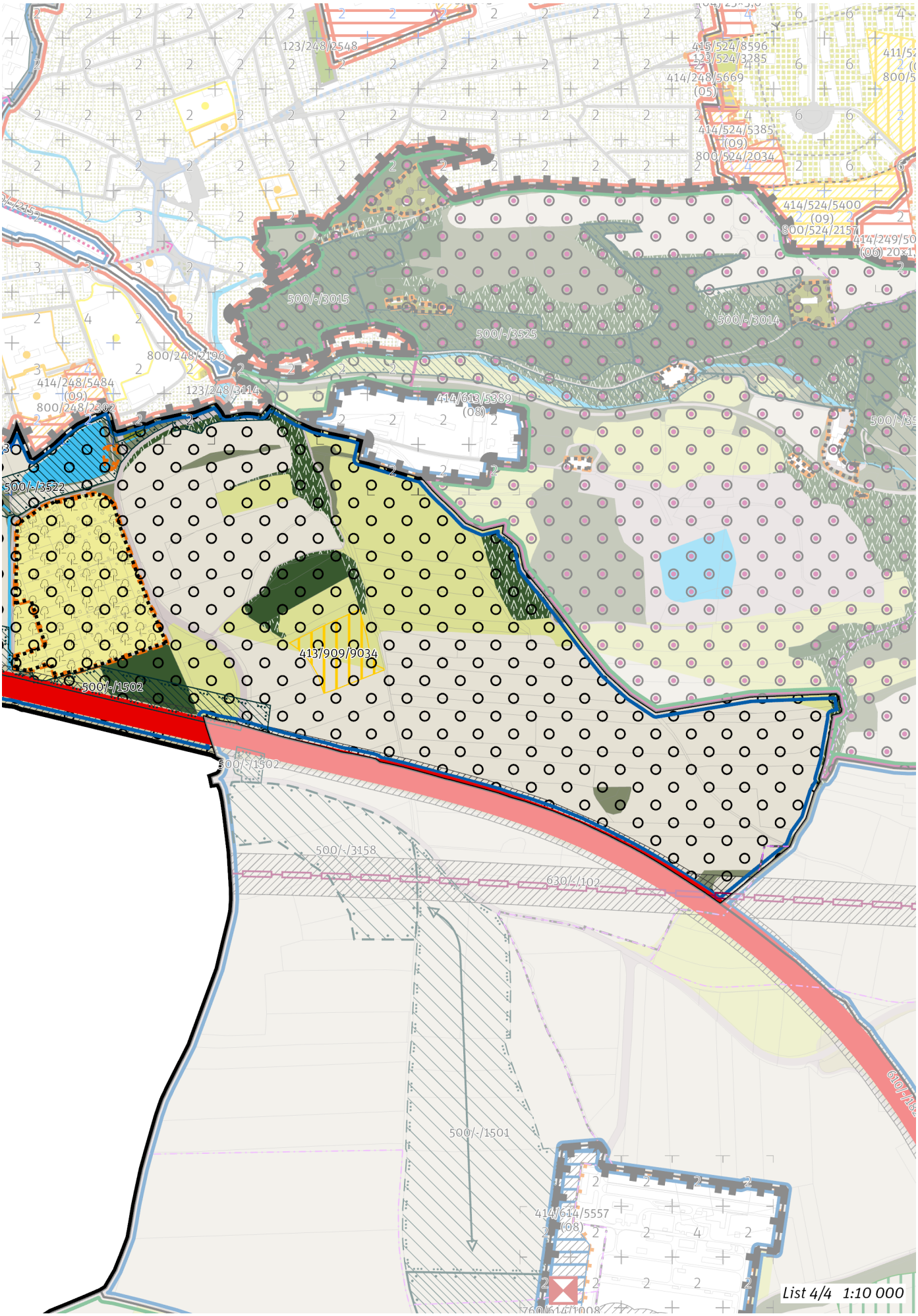
123/248/2548
415/524/8596
123/524/3285
414/248/5669
(05)
414/524/5385
(09)
800/524/2034
414/524/5400
(09)
800/524/2157
500/-/3015
500/-/3014
500/-/3525
800/248/2196
414/248/5484
(09)
800/248/2302
123/248/3114
414/613/5389
(08)
500/-/3522
413/909/9034
500/-/1502
500/-/1502
500/-/3158
630/-/102
500/-/1501
414/614/5557
(08)
List 4/4 1:10 000

## 100 / OTEVŘENÁ KRAJINA

*-> (15) Leso–zemědělská krajina, čl. 55*

Lokalita je součástí krajinného rozhraní.

*-> Krajinné rozhraní a krajinný park, čl. 109*

Individuální regulativy nejsou stanoveny.

## 200 / VYSTAVĚNÉ PROSTŘEDÍ

Individuální regulativy nejsou stanoveny.

## 300 / VYUŽITÍ ÚZEMÍ

*-> Nezastavitelná produkční lokalita a plocha, čl. 67*

Individuální regulativy nejsou stanoveny.

## 400 / STABILITA A MÍRA VYUŽITÍ ÚZEMÍ

*-> Typy stability lokalit, čl. 69*

**Nezastavitelné transformační a rozvojové plochy**

Transformační plocha **413/909/9034** o rozloze 15920 m$^2$
Způsob využití: rekreační
Vyznačením transformační plochy je vyjádřen požadavek na změnu v území za účelem zlepšení podmínek pro rekreační využívání. V této ploše je přípustné provádět změny v území včetně umisťování budov a jiných staveb dle článku 65 včetně ekologických a informačních center. Doplňková funkce bydlení nebo pobytové rekreace není přípustná.

## 500 / KRAJINNÁ INFRASTRUKTURA

**Skladebné části ÚSES**

500/-/1502 NRBK Údolí Vltavy-K56 — v přesných hranicích
500/-/1504 NRBK Údolí Vltavy-K56 — v přesných hranicích
500/-/1506 NRBK Údolí Vltavy-K56 — v přesných hranicích
500/-/1507 NRBK Údolí Vltavy-K56 — v přesných hranicích
500/-/1523 NRBK Údolí Vltavy-K56 — v prostoru k upřesnění, minimální šířka 40 m
500/-/2001 RBC Třebonice — v prostoru k upřesnění, minimální velikost 30 ha
500/-/2501 RBK Třebonice - K56 — v přesných hranicích
500/-/2507 RBK Třebonice - K56 — v prostoru k upřesnění, minimální šířka 40 m
500/-/3012 LBC Řepora — v přesných hranicích
500/-/3095 LBC Krteň — v přesných hranicích
500/-/3159 LBC Matouška — v prostoru k upřesnění, minimální velikost 3 ha
500/-/3160 LBC Jinočanský potok — v přesných hranicích
500/-/3161 LBC V Horkách — v prostoru k upřesnění, minimální velikost 3 ha
500/-/3162 LBC Na horkách — v přesných hranicích
500/-/3521 LBK Dalejský potok — v prostoru k upřesnění, minimální šířka 20 m
500/-/3522 LBK Prokopské, Dalejské údolí — v přesných hranicích
500/-/3528 LBK Jinočanský potok, Dalejský potok — v přesných hranicích
500/-/3665 LBK Dalejský potok — v prostoru k upřesnění, minimální šířka 20 m

*-> Územní systém ekologické stability, čl. 113–116*

## 600 / DOPRAVNÍ INFRASTRUKTURA

**Systém pozemních komunikací**

610/-/182 Zkapacitnění Pražského okruhu, stavby 515 — návrh
610/-/8 Komunikace Západního města "V71","V72" — návrh

*-> Systém pozemních komunikací, čl. 118–120*

**Železniční doprava**

630/-/102 Západní vstup Rychlého spojení — návrh

Vyloučit vliv na předměty ochrany Národní přírodní památky Barrandovské skály. Technickým řešením tunelových portálů snížit na nezbytné minimum zábor zvláště chráněných území, biokoridorů a biocenter ÚSES, lesních pozemků a jiné hodnotné vegetace na svazích Vltavy. Vyloučit vliv na předměty ochrany Národní přírodní památky Barrandovské skály.

*-> Železniční doprava, čl. 126*

**Bezmotorová doprava**

640/-/106 Propojení přes železnici v Řeporyjích — návrh
640/-/116 Lávka přes Pražský okruh u Třebonic — návrh
650/-/11 Cyklotrasa na Zličíně přes Rozvadovskou spojku — návrh
650/-/32 Cyklotrasa za depem Zličín — návrh
650/-/53 Cyklotrasa u Pražského okruhu u Řeporyj — návrh
650/-/61 Cyklotrasa na Chrášťany — návrh
650/-/71 Cyklotrasa podél Dalejského potoka — návrh
*-> Bezmotorová doprava, čl. 127—128*

## 700 / TECHNICKÁ INFRASTRUKTURA

**Vodní toky a vodní plochy**

711/909/1015 Vodní plocha N7 — návrh

V rámci plochy upřesnit polohu záměru s cílem minimalizace záborů ZPF zejména nejkvalitnějších půd I. a II. třídy ochrany. Toto opatření se neuplatní, pokud by tím došlo ke zhoršení vlivů předmětné stavby na obyvatelstvo a veřejné zdraví, povrchové a podzemní vody nebo na jevy obecné a zvláštní ochrany přírody ve smyslu zákona č. 114/1992 Sb., ve znění pozdějších předpisů.

*-> Povrchové vody, čl. 132*

**Zásobování vodou**

720/-/22 Přiváděcí vodovodní řad Vodojem Kopanina - Beroun, přeložka — návrh
*-> Zásobování vodou, čl. 135*

**Odkanalizování území**

730/-/18 Sběrač Třebonice, kanalizace splašková gravitační, prodloužení — návrh
730/909/1010 Dešťová usazovací nádrž Řeporyje I — návrh
*-> Odkanalizování území, čl. 136*

## 800 / VEŘEJNÁ VYBAVENOST

Individuální regulativy nejsou stanoveny.

## 900 / VEŘEJNÝ ZÁJEM

**Veřejně prospěšné stavby dopravní infrastruktury**

910-610/-/182 Zkapacitnění Pražského okruhu, stavby 515
910-610/-/8 Komunikace Západního města "V71","V72"
910-630/-/102 Západní vstup Rychlého spojení
910-640/-/116 Lávka přes Pražský okruh u Třebonic

**Veřejně prospěšné stavby technické infrastruktury**

910-711/909/1015 Vodní plocha N7
910-720/-/22 Přiváděcí vodovodní řad Vodojem Kopanina - Beroun, přeložka
910-730/-/18 Sběrač Třebonice, kanalizace splašková gravitační, prodloužení
910-730/909/1010 Dešťová usazovací nádrž Řeporyje I

*-> Veřejně prospěšné stavby, veřejně prospěšná opatření, stavby a opatření k zajišťování obrany a bezpečnost státu a plochy asanací, čl. 150—152*

Navrhované veřejně prospěšné stavby, veřejně prospěšná opatření, stavby a opatření k zajišťování obrany a bezpečnost státu jsou vymezeny v grafické části ve výkrese Z 04 a jejich výčet je uveden v příloze č. 2/900.

# 910 / Holyně – Slivenec

**SPRÁVNÍ OBVOD**
Praha 13, Praha 5

**MĚSTSKÁ ČÁST**
Praha-Řeporyje, Praha-Slivenec

**KATASTRÁLNÍ ÚZEMÍ**
Holyně, Řeporyje, Slivenec

**ROZLOHA**
107 ha

| | |
|---|---|
| **N**<br>ZASTAVITELNOST: nezastavitelná | **(15)**<br>TYP STRUKTURY: leso-zemědělská krajina |
| **/ P**<br>ZPŮSOB VYUŽITÍ: nezastavitelná produkční | **[ S ]**<br>MÍRA STABILITY: stabilizovaná |

## POPIS CÍLOVÉHO CHARAKTERU LOKALITY

**Chránit a posilovat cílový charakter nezastavitelné, stabilizované, produkční lokality Holyně – Slivenec se strukturou leso-zemědělské krajiny. Lokalita je součástí krajiny vymezené v ZÚR s názvem Krajina Třebotovské plošiny.**

Nezastavitelná stabilizovaná produkční lokalita Holyně – Slivenec je vymezena v plochém až mírně zvlněném reliéfu na západě území Prahy. Cílem vymezení je posílit strukturu leso-zemědělské krajiny, tedy v podrobnějším strukturálním členění s pestrou škálou ploch různého využití, při převažujícím zemědělském určení.

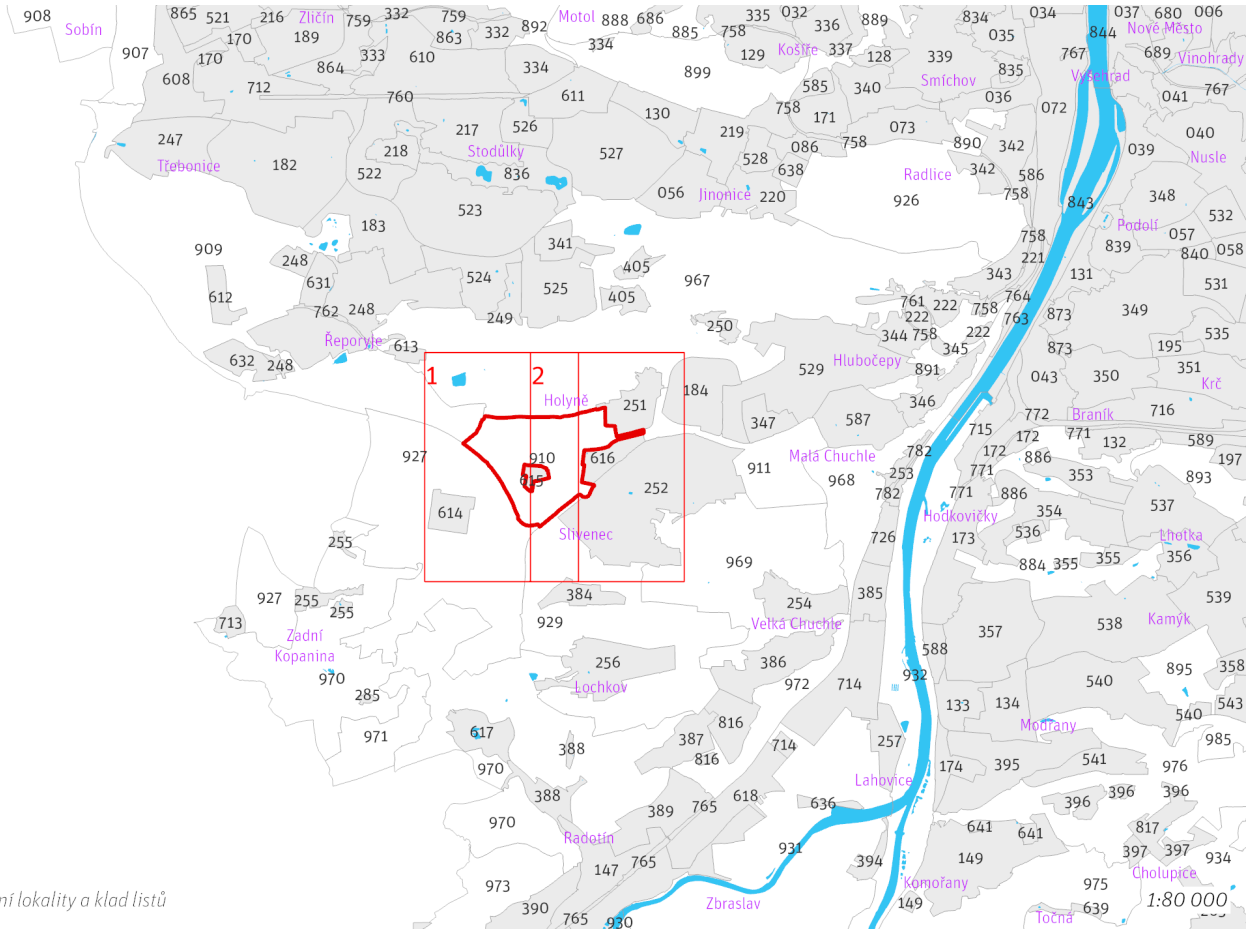


*Přehled umístění lokality a klad listů*

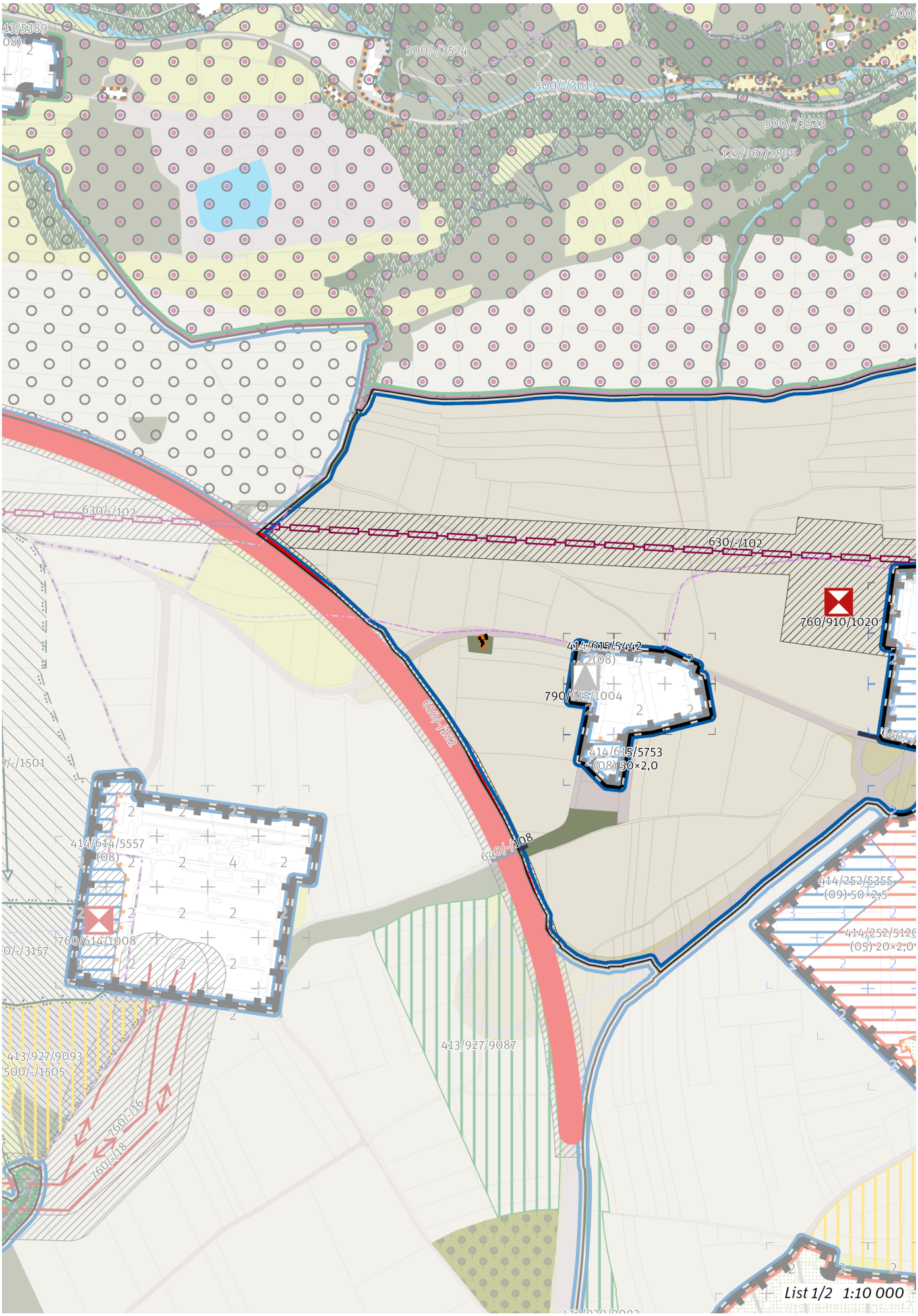
500/-/3524
500/-/3013
500/-/3523
123/967/2895
630/-/102
760/910/1020
414/615/5442
790/615/1004
414/615/5753
(08) 50×2,0
610/-/182
640/-/108
414/614/5557
(08)
760/614/1008
413/927/9087
413/927/9093
500/-/1505
760/-/16
760/-/18
414/252/5355
(09) 50×2,5
List 1/2 1:10 000

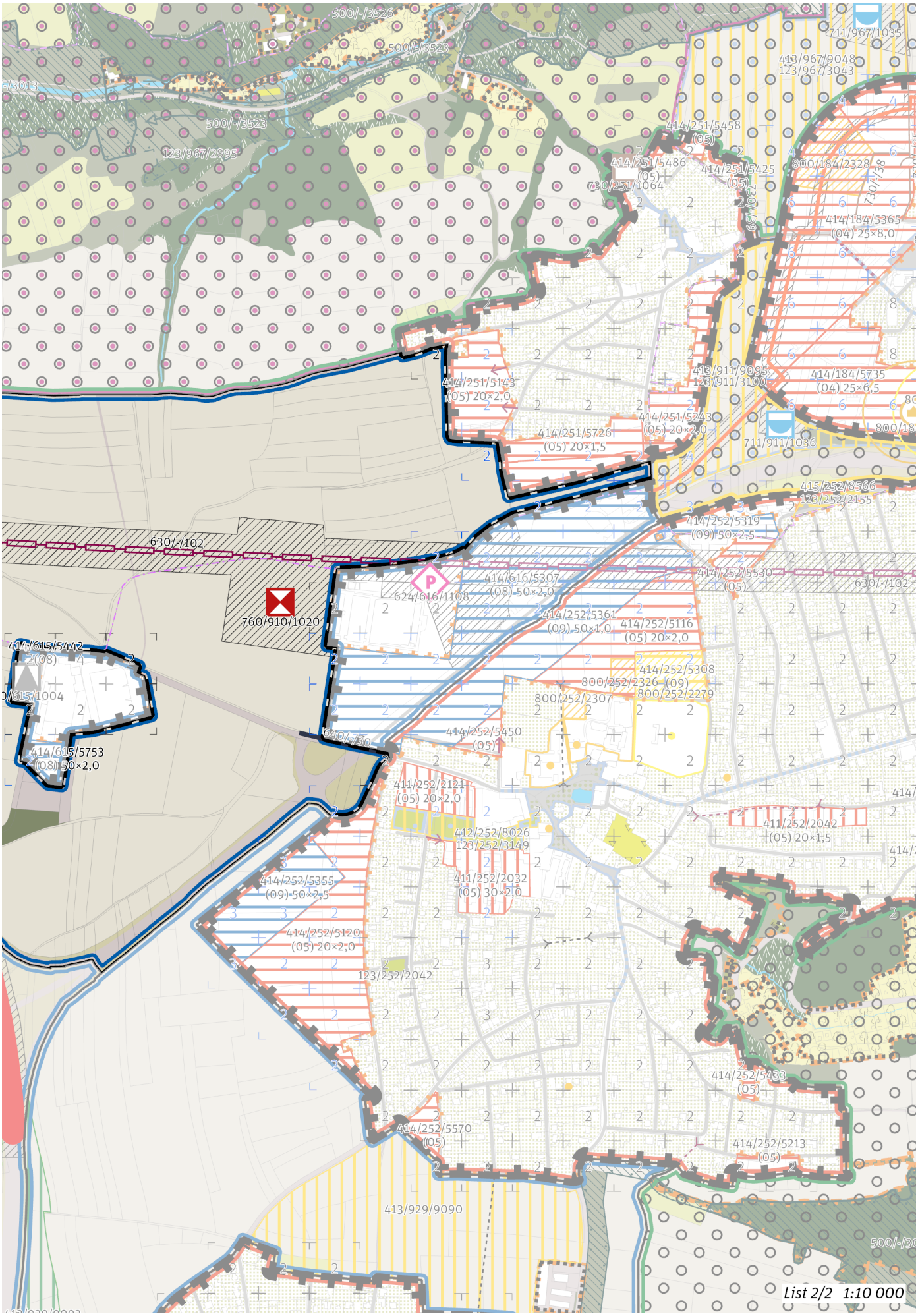
500/-/3526
500/-/3523
500/-/3523
123/967/2895
711/967/1035
413/967/9048
123/967/3043
414/251/5458
(05)
414/251/5486
(05)
730/251/1064
414/251/5425
(05)
800/184/2328
730/138
414/184/5365
(04) 25×8,0
414/251/5143
(05) 20×2,0
413/911/9095
123/911/3100
414/184/5735
(04) 25×6,5
414/251/5243
(05) 20×2,0
414/251/5726
(05) 20×1,5
711/911/1036
415/252/8566
123/252/2155
414/252/5319
(09) 50×2,5
630/-/102
414/252/5530
(05)
630/-/102
624/616/1108
414/616/5307
(08) 50×2,0
760/910/1020
414/252/5361
(09) 50×1,0
414/252/5116
(05) 20×2,0
414/615/5442
(08)
414/252/5308
800/252/2326 (09)
800/252/2279
800/252/2307
414/615/1004
414/252/5450
(05)
640/-/50
414/615/5753
(08) 50×2,0
411/252/2121
(05) 20×2,0
412/252/8026
123/252/3149
411/252/2042
(05) 20×1,5
411/252/2032
(05) 30×2,0
414/252/5355
(09) 50×2,5
414/252/5120
(05) 20×2,0
123/252/2042
414/252/5433
(05)
414/252/5570
(05)
414/252/5213
(05)
413/929/9090
List 2/2 1:10 000

## 100 / OTEVŘENÁ KRAJINA

*-> (15) Leso–zemědělská krajina, čl. 55*

Individuální regulativy nejsou stanoveny.

## 200 / VYSTAVĚNÉ PROSTŘEDÍ

Individuální regulativy nejsou stanoveny.

## 300 / VYUŽITÍ ÚZEMÍ

*-> Nezastavitelná produkční lokalita a plocha, čl. 67*

Individuální regulativy nejsou stanoveny.

## 400 / STABILITA A MÍRA VYUŽITÍ ÚZEMÍ

*-> Typy stability lokalit, čl. 69*

Individuální regulativy nejsou stanoveny.

## 500 / KRAJINNÁ INFRASTRUKTURA

Individuální regulativy nejsou stanoveny.

## 600 / DOPRAVNÍ INFRASTRUKTURA

**Systém pozemních komunikací**

610/-/182 Zkapacitnění Pražského okruhu, stavby 515 — návrh

*-> Systém pozemních komunikací, čl. 118–120*

**Železniční doprava**

630/-/102 Západní vstup Rychlého spojení — návrh

Vyloučit vliv na předměty ochrany Národní přírodní památky Barrandovské skály. Technickým řešením tunelových portálů snížit na nezbytné minimum zábor zvláště chráněných území, biokoridorů a biocenter ÚSES, lesních pozemků a jiné hodnotné vegetace na svazích Vltavy. Vyloučit vliv na předměty ochrany Národní přírodní památky Barrandovské skály.

*-> Železniční doprava, čl. 126*

**Bezmotorová doprava**

640/-/108 Propojení přes Pražský okruh u Řeporyjí — návrh

640/-/30 Podchod komunikace K Barrandovu u Slivence — návrh

*-> Bezmotorová doprava, čl. 127–128*

## 700 / TECHNICKÁ INFRASTRUKTURA

**Zásobování elektrickou energií**

760/910/1020 Transformační stanice pro západní vstup rychlého spojení — návrh

V rámci plochy upřesnit polohu záměru s cílem minimalizace záborů ZPF zejména nejkvalitnějších půd I. a II. třídy ochrany. Toto opatření se neuplatní, pokud by tím došlo ke zhoršení vlivů předmětné stavby na obyvatelstvo a veřejné zdraví, povrchové a podzemní vody nebo na jevy obecné a zvláštní ochrany přírody ve smyslu zákona č. 114/1992 Sb., ve znění pozdějších předpisů.

*-> Zásobování elektrickou energií, čl. 139*

## 800 / VEŘEJNÁ VYBAVENOST

Individuální regulativy nejsou stanoveny.

## 900 / VEŘEJNÝ ZÁJEM

**Veřejně prospěšné stavby dopravní infrastruktury**

910-610/-/182 Zkapacitnění Pražského okruhu, stavby 515

910-630/-/102 Západní vstup Rychlého spojení

910-640/-/30 Podchod komunikace K Barrandovu u Slivence

**Veřejně prospěšné stavby technické infrastruktury**

910-760/910/1020 Transformační stanice pro západní vstup rychlého spojení

*-> Veřejně prospěšné stavby, veřejně prospěšná opatření, stavby a opatření k zajišťování obrany a bezpečnost státu a plochy asanací, čl. 150–152*

Navrhované veřejně prospěšné stavby, veřejně prospěšná opatření, stavby a opatření k zajišťování obrany a bezpečnost státu jsou vymezeny v grafické části ve výkrese Z 04 a jejich výčet je uveden v příloze č. 2/900.

# 911 / Slivenec – Barrandov

**SPRÁVNÍ OBVOD**

Praha 16, Praha 5

**MĚSTSKÁ ČÁST**

Praha 5, Praha-Slivenec, Praha-Velká Chuchle

**KATASTRÁLNÍ ÚZEMÍ**

Hlubočepy, Malá Chuchle, Slivenec, Velká Chuchle

**ROZLOHA**

74 ha

| | |
|---|---|
| **N**<br>ZASTAVITELNOST: nezastavitelná | **(15)**<br>TYP STRUKTURY: leso-zemědělská krajina |
| **/ R**<br>ZPŮSOB VYUŽITÍ: nezastavitelná rekreační | **[ S ]**<br>MÍRA STABILITY: stabilizovaná |

## POPIS CÍLOVÉHO CHARAKTERU LOKALITY

**Chránit a posilovat cílový charakter nezastavitelné, stabilizované, rekreační lokality Slivenec – Barrandov se strukturou leso-zemědělské krajiny. Lokalita je součástí krajiny vymezené v ZÚR s názvem Krajina Třebotovské plošiny.**

Nezastavitelná stabilizovaná rekreační lokalita Slivenec – Barrandov je vymezena v plochém až mírně zvlněném reliéfu v západní části Prahy. Cílem vymezení je posílit strukturu leso-zemědělské krajiny s významným rekreačním využitím, tedy v podrobnějším strukturálním členění s pestrou škálou ploch různého využití, při mírně převažujícím zemědělském určení.

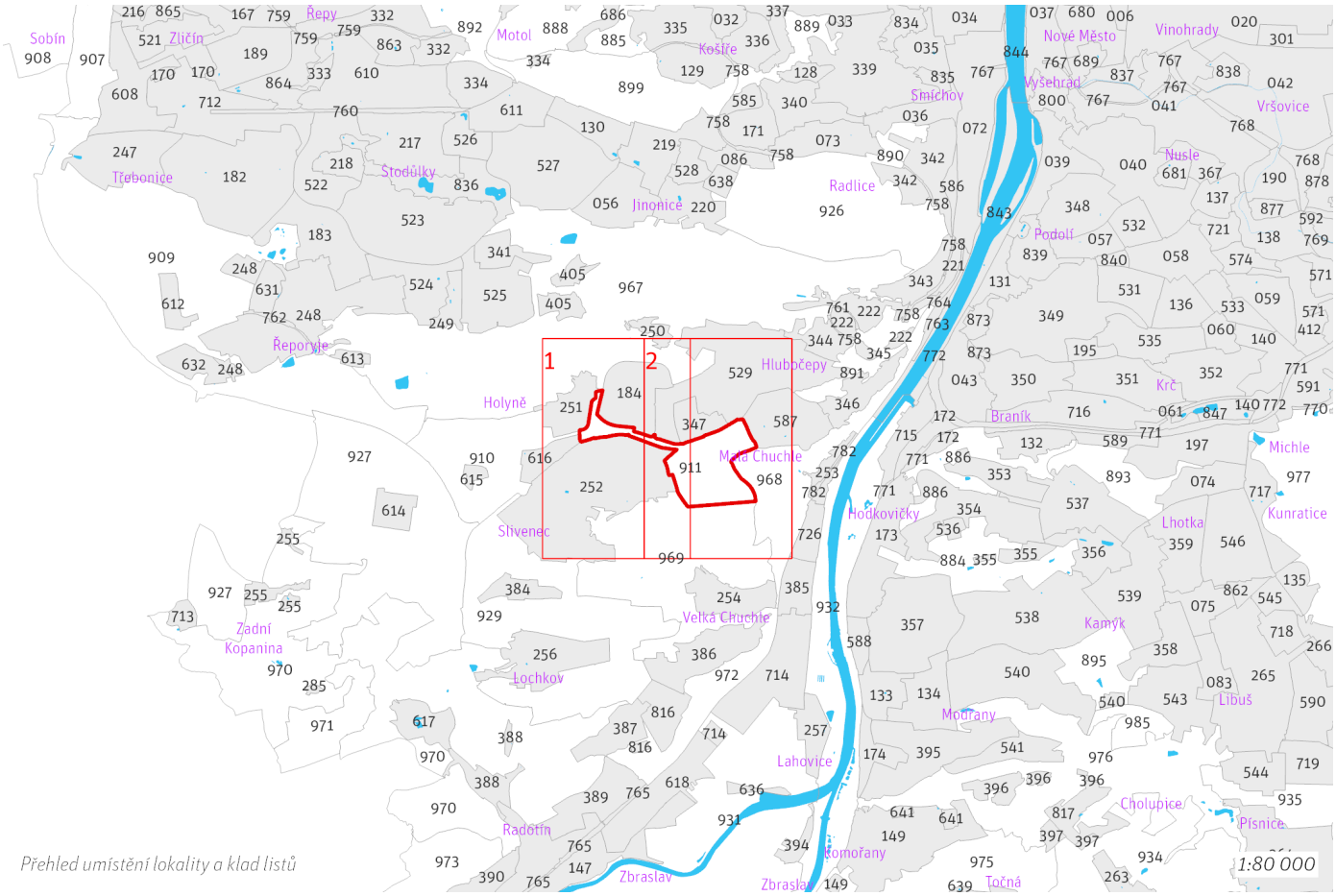


*Přehled umístění lokality a klad listů*

1:80 000

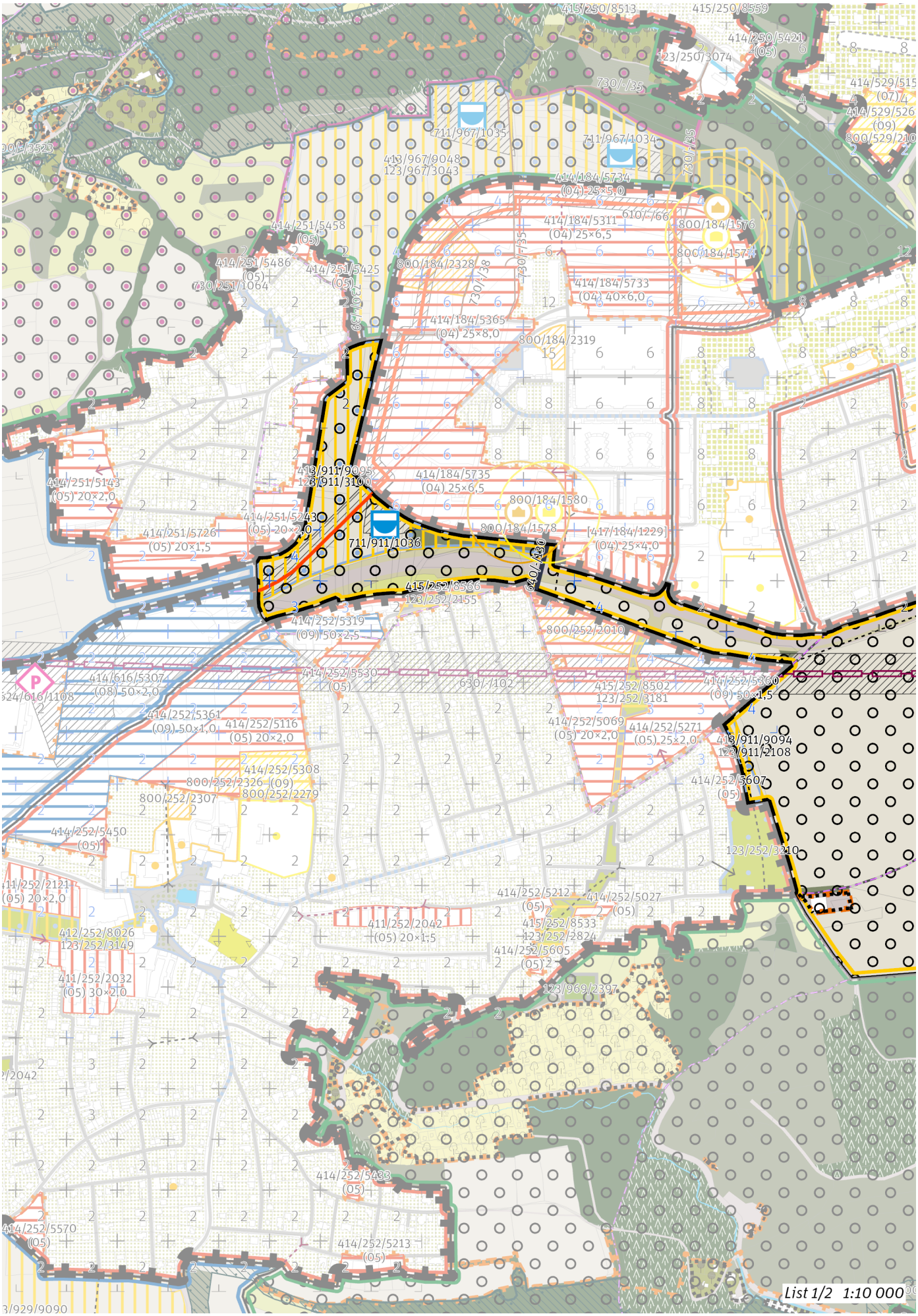
List 1/2 1:10 000

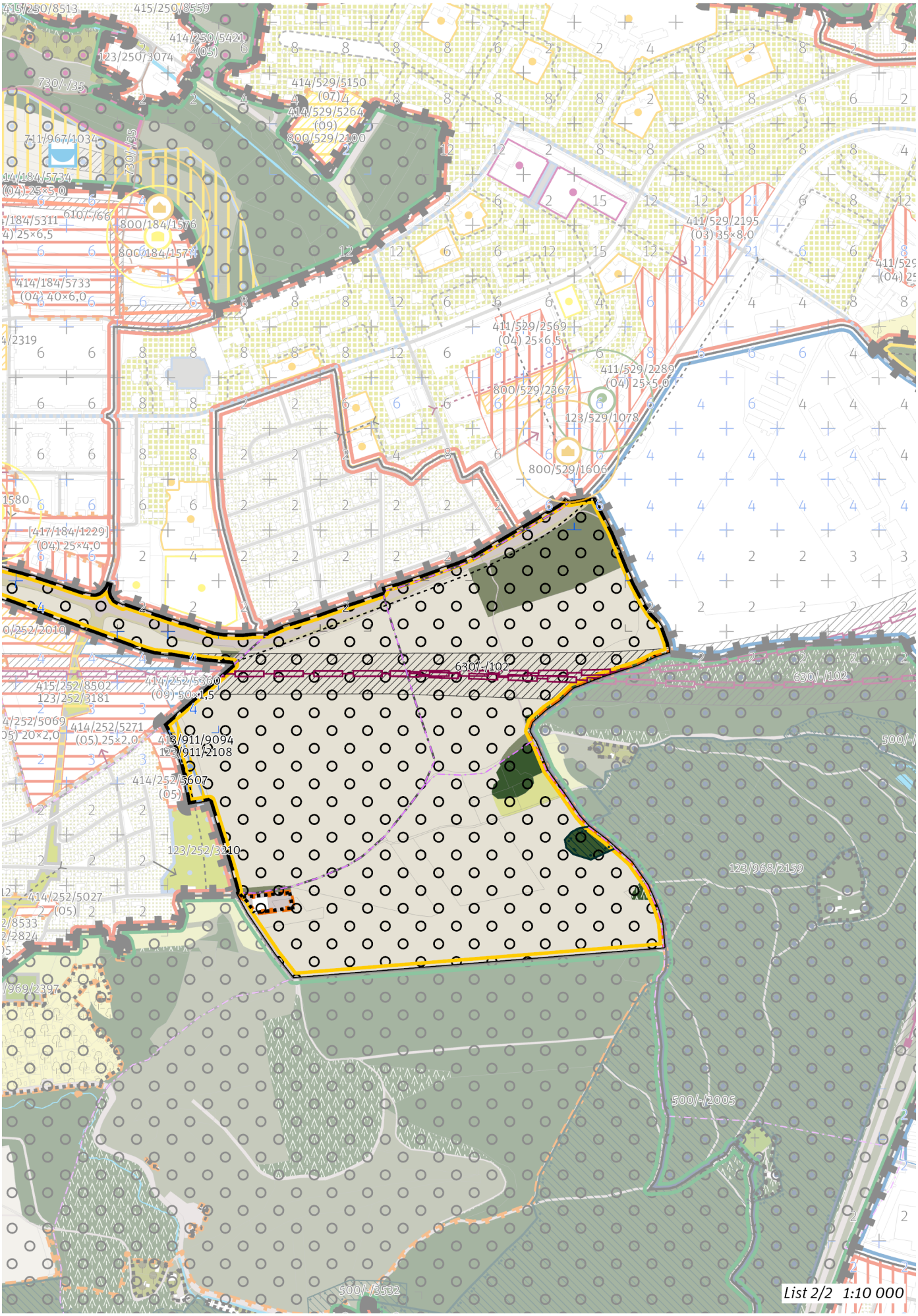
List 2/2 1:10 000

## 100 / OTEVŘENÁ KRAJINA

*-> (15) Leso–zemědělská krajina, čl. 55*

Lokalita je součástí krajinného rozhraní.
*-> Krajinné rozhraní a krajinný park, čl. 109*

**Krajinné parky**

123/911/2108 Park Granátová rozšíření - lokalitní park
123/911/3100 Park Pražská čtvrť - lokalitní park

*-> Krajinné rozhraní a krajinný park, čl. 109*

## 200 / VYSTAVĚNÉ PROSTŘEDÍ

Individuální regulativy nejsou stanoveny.

## 300 / VYUŽITÍ ÚZEMÍ

*-> Nezastavitelná rekreační lokalita a plocha, čl. 65*

Individuální regulativy nejsou stanoveny.

## 400 / STABILITA A MÍRA VYUŽITÍ ÚZEMÍ

*-> Typy stability lokalit, čl. 69*

**Nezastavitelné transformační a rozvojové plochy**

Transformační plocha **413/911/9094** o rozloze 4917 m$^2$
Způsob využití: rekreační
Vyznačením transformační plochy je vyjádřen požadavek na změnu v území za účelem zlepšení podmínek pro rekreační využívání bez požadavku na určení konkrétní cílové plochy podrobnějšího strukturálního členění otevřené krajiny. Zemědělské využití plochy je přípustné. Rozvoj rekreace a sportu pod širým nebem je přípustný, členění území a forma využití ale musí respektovat mimoprodukční funkce zemědělského půdního fondu.

Transformační plocha **413/911/9095** o rozloze 67118 m$^2$
Způsob využití: rekreační
Vyznačením transformační plochy je vyjádřen požadavek na vznik nového lokalitního krajinného parku Pražská čtvrť za účelem zlepšení podmínek pro rekreační využívání bez požadavku na určení konkrétní cílové plochy podrobnějšího strukturálního členění otevřené krajiny. Zemědělské využití plochy je přípustné. Rozvoj rekreace a sportu pod širým nebem je přípustný, členění území a forma využití ale musí respektovat mimoprodukční funkce zemědělského půdního fondu.

## 500 / KRAJINNÁ INFRASTRUKTURA

**Skladebné části ÚSES**

500/-/2005 RBC Chuchelský háj — v přesných hranicích
*-> Územní systém ekologické stability, čl. 113–116*

## 600 / DOPRAVNÍ INFRASTRUKTURA

**Systém pozemních komunikací**

610/-/66 Páteřní komunikace rozvojového území Barrandov - Holyně a navazující komunikační propojení — návrh
*-> Systém pozemních komunikací, čl. 118–120*

**Železniční doprava**

630/-/102 Západní vstup Rychlého spojení — návrh

Vyloučit vliv na předměty ochrany Národní přírodní památky Barrandovské skály. Technickým řešením tunelových portálů snížit na nezbytné minimum zábor zvláště chráněných území, biokoridorů a biocenter ÚSES, lesních pozemků a jiné hodnotné vegetace na svazích Vltavy. Vyloučit vliv na předměty ochrany Národní přírodní památky Barrandovské skály.

*-> Železniční doprava, čl. 126*

**Bezmotorová doprava**

640/-/130 Lávka přes komunikaci K Barrandovu u Pražské čtvrti — návrh
*-> Bezmotorová doprava, čl. 127–128*

## 700 / TECHNICKÁ INFRASTRUKTURA

**Vodní toky a vodní plochy**
711/911/1036 Vodní plocha Pražská čtvrť Barrandov 3 — návrh
*-> Povrchové vody, čl. 132*

**Odkanalizování území**
730/-/39 Sběrač Holyně, kanalizace splašková výtlak — návrh
*-> Odkanalizování území, čl. 136*

## 800 / VEŘEJNÁ VYBAVENOST

Individuální regulativy nejsou stanoveny.

## 900 / VEŘEJNÝ ZÁJEM

**Veřejně prospěšné stavby dopravní infrastruktury**
910-610/-/66 Páteřní komunikace rozvojového území Barrandov - Holyně a navazující komunikační propojení
910-630/-/102 Západní vstup Rychlého spojení
910-640/-/130 Lávka přes komunikaci K Barrandovu u Pražské čtvrti

**Veřejně prospěšné stavby technické infrastruktury**
910-711/911/1036 Vodní plocha Pražská čtvrť Barrandov 3
910-730/-/39 Sběrač Holyně, kanalizace splašková výtlak

*-> Veřejně prospěšné stavby, veřejně prospěšná opatření, stavby a opatření k zajišťování obrany a bezpečnost státu a plochy asanací, čl. 150—152*
Navrhované veřejně prospěšné stavby, veřejně prospěšná opatření, stavby a opatření k zajišťování obrany a bezpečnost státu jsou vymezeny v grafické části ve výkrese Z 04 a jejich výčet je uveden v příloze č. 2/900.

# 912 / Lipence – Zbraslav

**SPRÁVNÍ OBVOD**
Praha 16

**MĚSTSKÁ ČÁST**
Praha-Lipence, Praha-Zbraslav

**KATASTRÁLNÍ ÚZEMÍ**
Lipence, Zbraslav

**ROZLOHA**
189 ha

| | |
|---|---|
| **N**<br>ZASTAVITELNOST: nezastavitelná | **(15)**<br>TYP STRUKTURY: leso-zemědělská krajina |
| **/ P**<br>ZPŮSOB VYUŽITÍ: nezastavitelná produkční | **[ S ]**<br>MÍRA STABILITY: stabilizovaná |

## POPIS CÍLOVÉHO CHARAKTERU LOKALITY

**Chránit a posilovat cílový charakter nezastavitelné, stabilizované, produkční lokality Lipence – Zbraslav se strukturou leso-zemědělské krajiny. Lokalita je součástí krajiny vymezené v ZÚR s názvem Krajina povltavských lesů.**

Nezastavitelná stabilizovaná produkční lokalita Lipence – Zbraslav je vymezena v plochém i zvlněném reliéfu na jihu území Prahy v kontaktu s územím Středočeského kraje. Cílem vymezení je zachovat a posílit strukturu leso-zemědělské krajiny, tedy v podrobnějším strukturálním členění s pestrou škálou ploch různého využití, při převažujícím zemědělském určení.

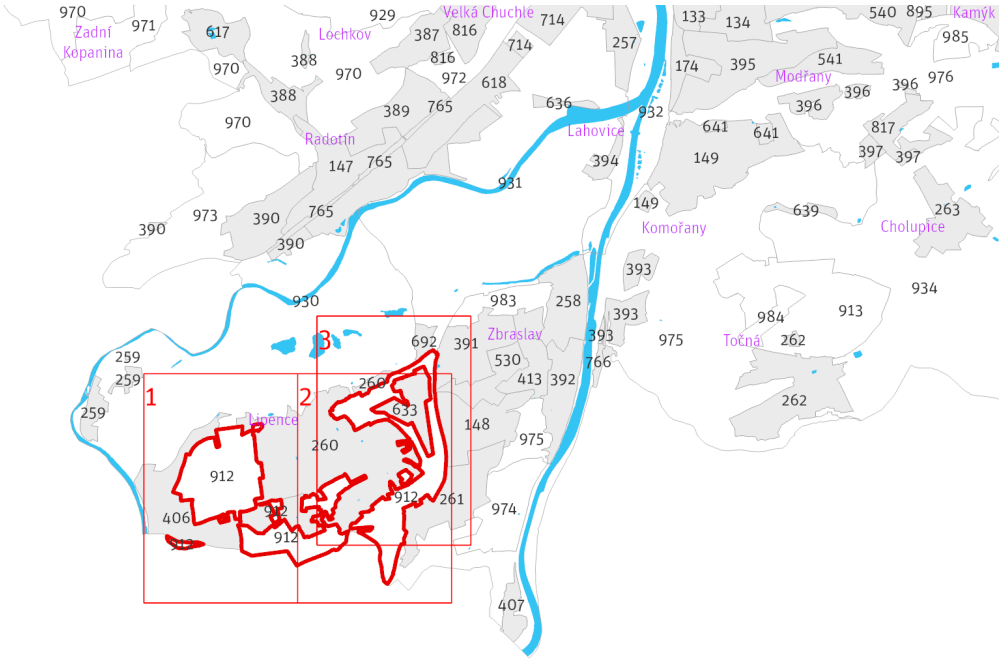


*Přehled umístění lokality a klad listů* *1:80 000*

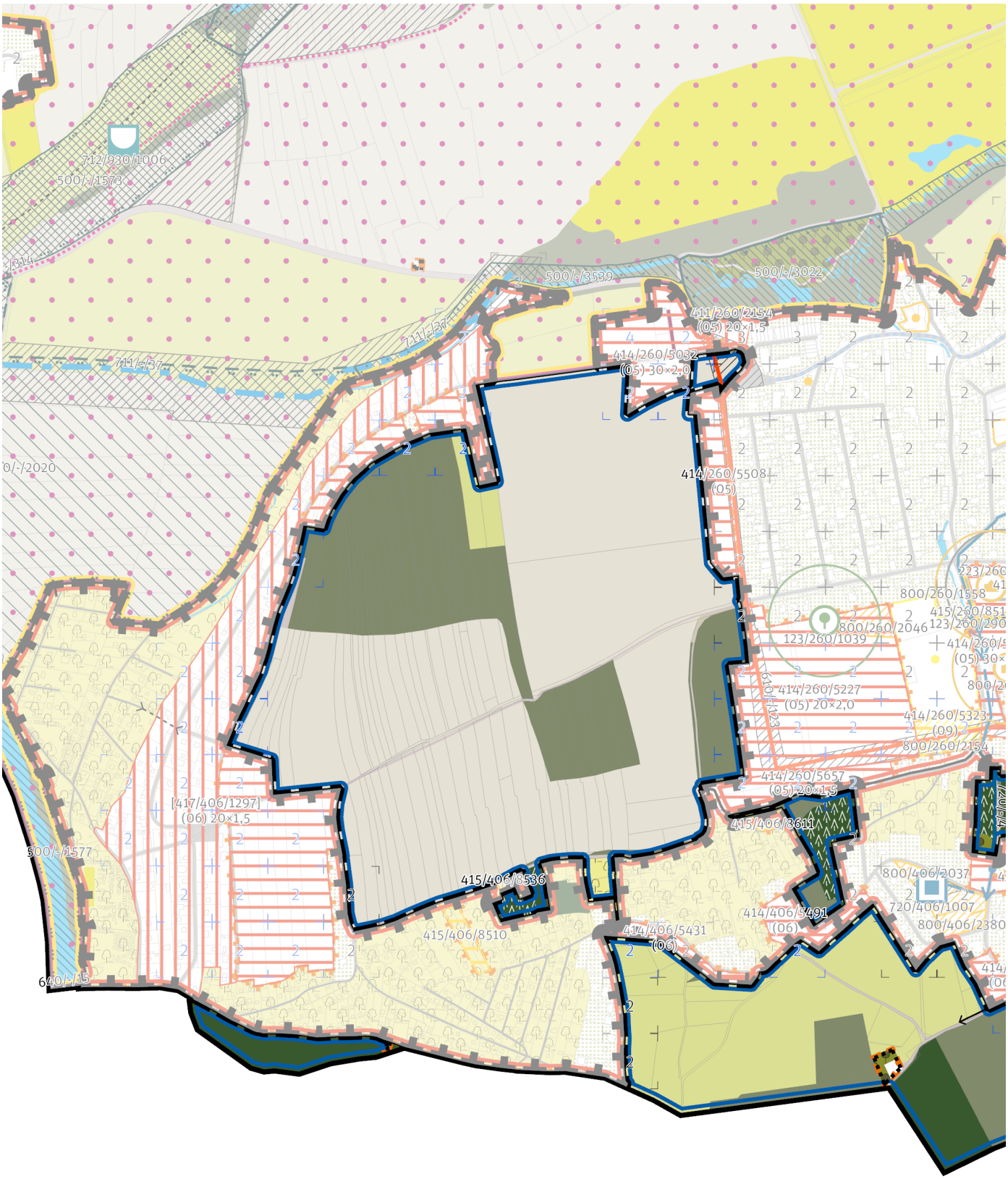


*List 1/3 1:10 000*

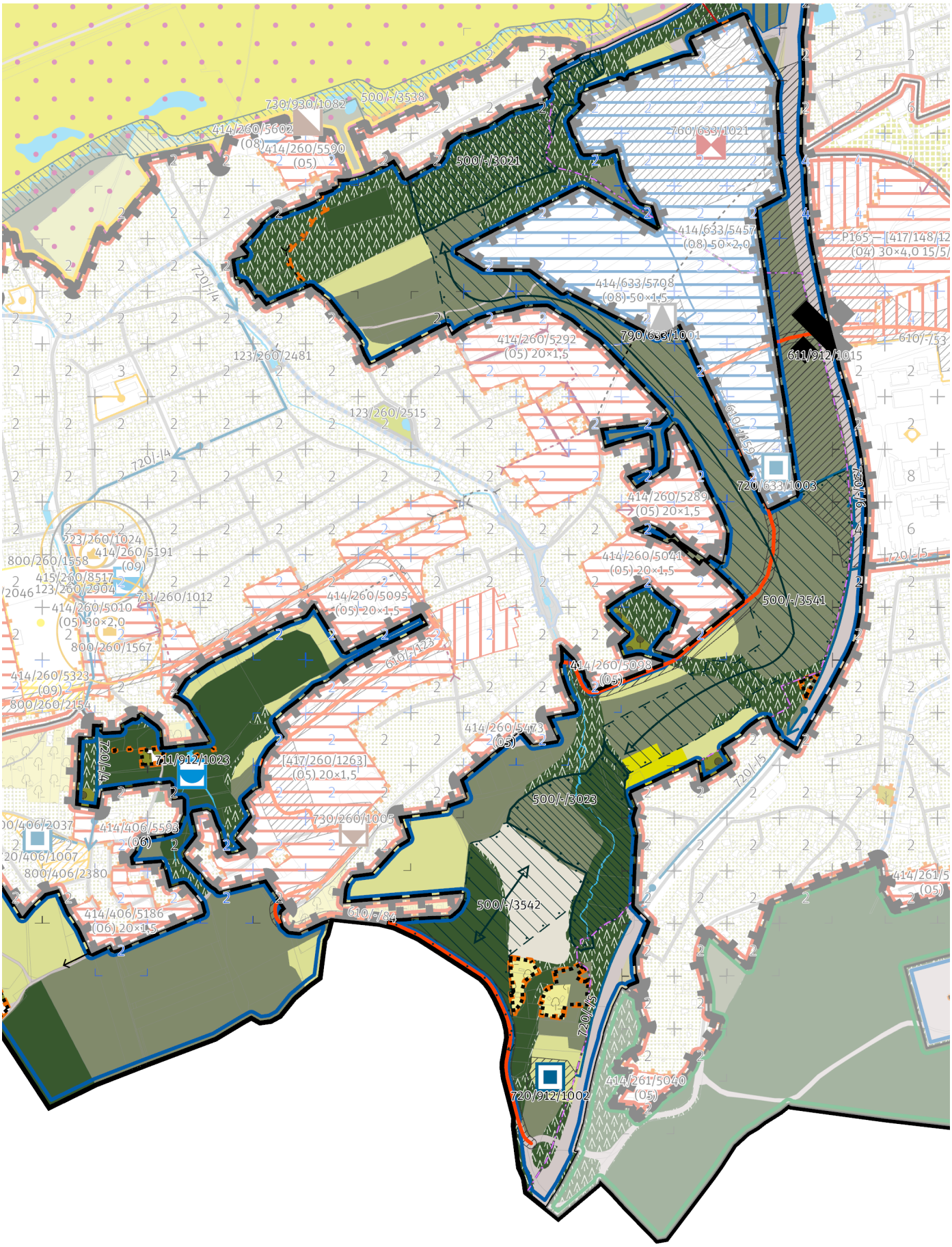


*List 2/3 1:10 000*

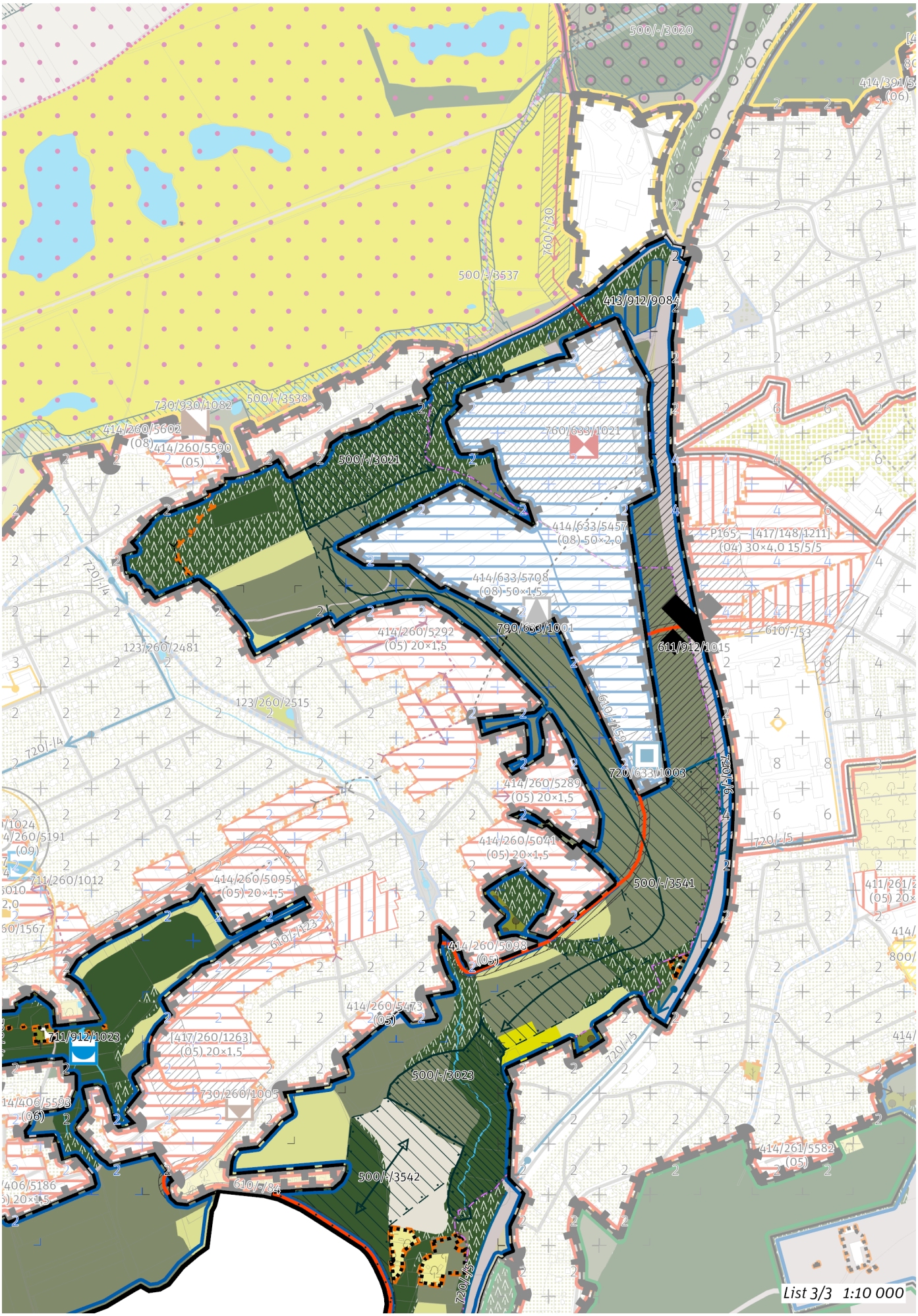
500/-/3020
760/-/30
500/-/3537
413/912/9084
730/930/1082
500/-/3538
414/260/5602
(08)
414/260/5590
(05)
500/-/3021
760/633/1021
414/633/5457
(08) 50×2,0
P165 – [417/148/1211]
(04) 30×4,0 15/5/5
414/633/5708
(08) 50×1,5
790/633/1001
414/260/5292
(05) 20×1,5
611/912/1015
610/-/53
720/-/4
123/260/2481
123/260/2515
610/-/45
720/633/1003
720/-/6
414/260/5289
(05) 20×1,5
414/260/5041
(05) 20×1,5
720/-/5
711/260/1012
414/260/5095
(05) 20×1,5
500/-/3541
610/-/123
414/260/5098
(05)
414/260/5473
(05)
711/912/1023
[417/260/1263]
(05) 20×1,5
500/-/3023
730/260/1005
610/-/84
500/-/3542
720/-/5
414/261/5582
(05)
List 3/3 1:10 000

## 100 / OTEVŘENÁ KRAJINA

*-> (15) Leso–zemědělská krajina, čl. 55*

Individuální regulativy nejsou stanoveny.

## 200 / VYSTAVĚNÉ PROSTŘEDÍ

Individuální regulativy nejsou stanoveny.

## 300 / VYUŽITÍ ÚZEMÍ

*-> Nezastavitelná produkční lokalita a plocha, čl. 67*

Individuální regulativy nejsou stanoveny.

## 400 / STABILITA A MÍRA VYUŽITÍ ÚZEMÍ

*-> Typy stability lokalit, čl. 69*

**Nezastavitelné transformační a rozvojové plochy**

Transformační plocha **413/912/9084** o rozloze 8881 m$^2$
Způsob využití: produkční
Cílová charakteristika plochy: zahradnictví a vinice

## 500 / KRAJINNÁ INFRASTRUKTURA

**Skladebné části ÚSES**

500/-/3021 LBC Pod Kyjovem — v přesných hranicích
500/-/3023 LBC Pod Baněmi — v přesných hranicích
500/-/3537 LBK Lipanský potok — v přesných hranicích
500/-/3538 LBK Lipanský potok — v přesných hranicích
500/-/3541 LBK Lipanský potok - Jíloviště — v prostoru k upřesnění, minimální šířka 15 m
500/-/3542 LBK Lipanský potok - Jíloviště — v prostoru k upřesnění, minimální šířka 15 m
*-> Územní systém ekologické stability, čl. 113–116*

## 600 / DOPRAVNÍ INFRASTRUKTURA

**Systém pozemních komunikací**

610/-/123 Komunikační propojení Černošická - V Álejích - Boudova - Pohledná - Jílovišťská — návrh
610/-/159 Komunikace Jílovišťská - Mimoúrovňová křižovatka Zbraslav - střed — návrh
610/-/84 Rekonstrukce ul. Jílovišťské k MÚK Baně — návrh
611/912/1015 Mimoúrovňová křižovatka Zbraslav - střed — návrh
*-> Systém pozemních komunikací, čl. 118–120*

## 700 / TECHNICKÁ INFRASTRUKTURA

**Vodní toky a vodní plochy**

711/912/1023 Vodní plocha Lipence — návrh
*-> Povrchové vody, čl. 132*

**Záplavová území**

Využití území je omezeno záplavovým územím Vltavy a Berounky kategorie: záplavové území neprůtočné.
*-> Záplavová území, čl. 134*
Záplavová území jsou vymezena v grafické části ve výkrese Z 03.

**Zásobování vodou**

720/-/4 Přiváděcí vodovodní řad Vodojem Lipence I, připojení — návrh
720/-/5 Přiváděcí vodovodní řad Vodojem Baně II, připojení — návrh
720/-/6 Přiváděcí vodovodní řad Vodojem Lipence II, připojení — návrh
720/912/1002 Vodojem Baně II — návrh
*-> Zásobování vodou, čl. 135*

**Zásobování elektrickou energií**

760/-/30 Nadzemní elektrické vedení 110 kV Chodov - Zbraslav — návrh
*-> Zásobování elektrickou energií, čl. 139*

## 800 / VEŘEJNÁ VYBAVENOST

Individuální regulativy nejsou stanoveny.

## 900 / VEŘEJNÝ ZÁJEM

**Veřejně prospěšné stavby dopravní infrastruktury**
910-610/-/123 Komunikační propojení Černošická - V Álejích - Boudova - Pohledná - Jílovišťská
910-610/-/159 Komunikace Jílovišťská - Mimoúrovňová křižovatka Zbraslav - střed
910-610/-/84 Rekonstrukce ul. Jílovišťské k MÚK Baně
910-611/912/1015 Mimoúrovňová křižovatka Zbraslav - střed

**Veřejně prospěšné stavby technické infrastruktury**
910-711/912/1023 Vodní plocha Lipence
910-720/-/4 Přiváděcí vodovodní řad Vodojem Lipence I, připojení
910-720/-/5 Přiváděcí vodovodní řad Vodojem Baně II, připojení
910-720/-/6 Přiváděcí vodovodní řad Vodojem Lipence II, připojení
910-720/912/1002 Vodojem Baně II
910-760/-/30 Nadzemní elektrické vedení 110 kV Chodov - Zbraslav

*-> Veřejně prospěšné stavby, veřejně prospěšná opatření, stavby a opatření k zajišťování obrany a bezpečnost státu a plochy asanací, čl. 150—152*
Navrhované veřejně prospěšné stavby, veřejně prospěšná opatření, stavby a opatření k zajišťování obrany a bezpečnost státu jsou vymezeny v grafické části ve výkrese Z 04 a jejich výčet je uveden v příloze č. 2/900.

# 913 / Točná – Cholupice

**SPRÁVNÍ OBVOD**
Praha 12

**MĚSTSKÁ ČÁST**
Praha 12

**KATASTRÁLNÍ ÚZEMÍ**
Cholupice, Točná

**ROZLOHA**
122 ha

| | |
|---|---|
| **N**<br>ZASTAVITELNOST: nezastavitelná | **(15)**<br>TYP STRUKTURY: leso-zemědělská krajina |
| **/ P**<br>ZPŮSOB VYUŽITÍ: nezastavitelná produkční | **[ S ]**<br>MÍRA STABILITY: stabilizovaná |

## POPIS CÍLOVÉHO CHARAKTERU LOKALITY

**Chránit a posilovat cílový charakter nezastavitelné, stabilizované, produkční lokality Točná – Cholupice se strukturou leso-zemědělské krajiny. Lokalita je součástí krajiny vymezené v ZÚR s názvem Krajina povltavských lesů.**

Nezastavitelná stabilizovaná produkční lokalita Točná – Cholupice je vymezena ve zvlněném reliéfu na jihu území Prahy. Cílem vymezení je posílit strukturu leso-zemědělské krajiny, tedy v podrobnějším strukturálním členění s pestrou škálou ploch různého využití, při převažujícím zemědělském určení.

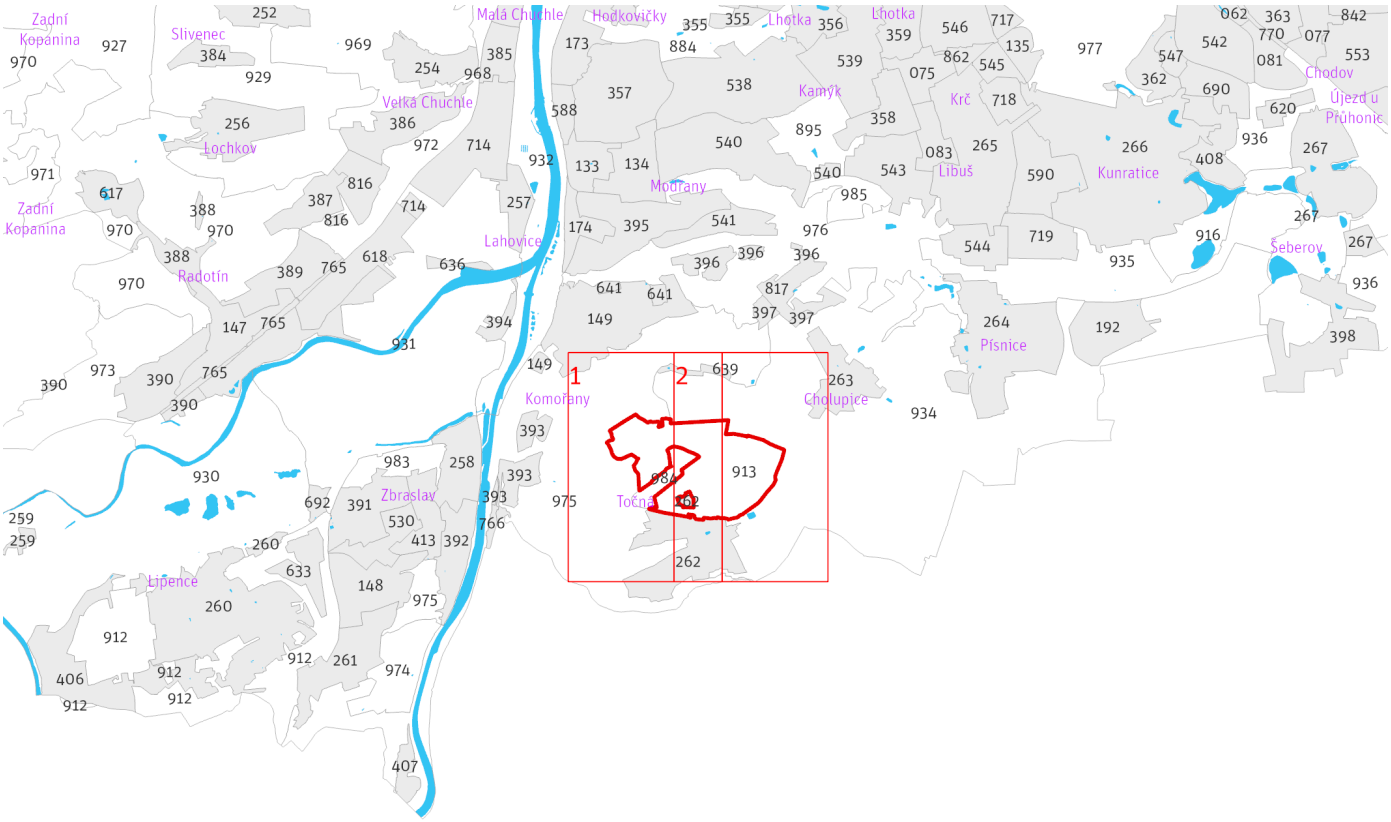


*Přehled umístění lokality a klad listů*

*1:80 000*

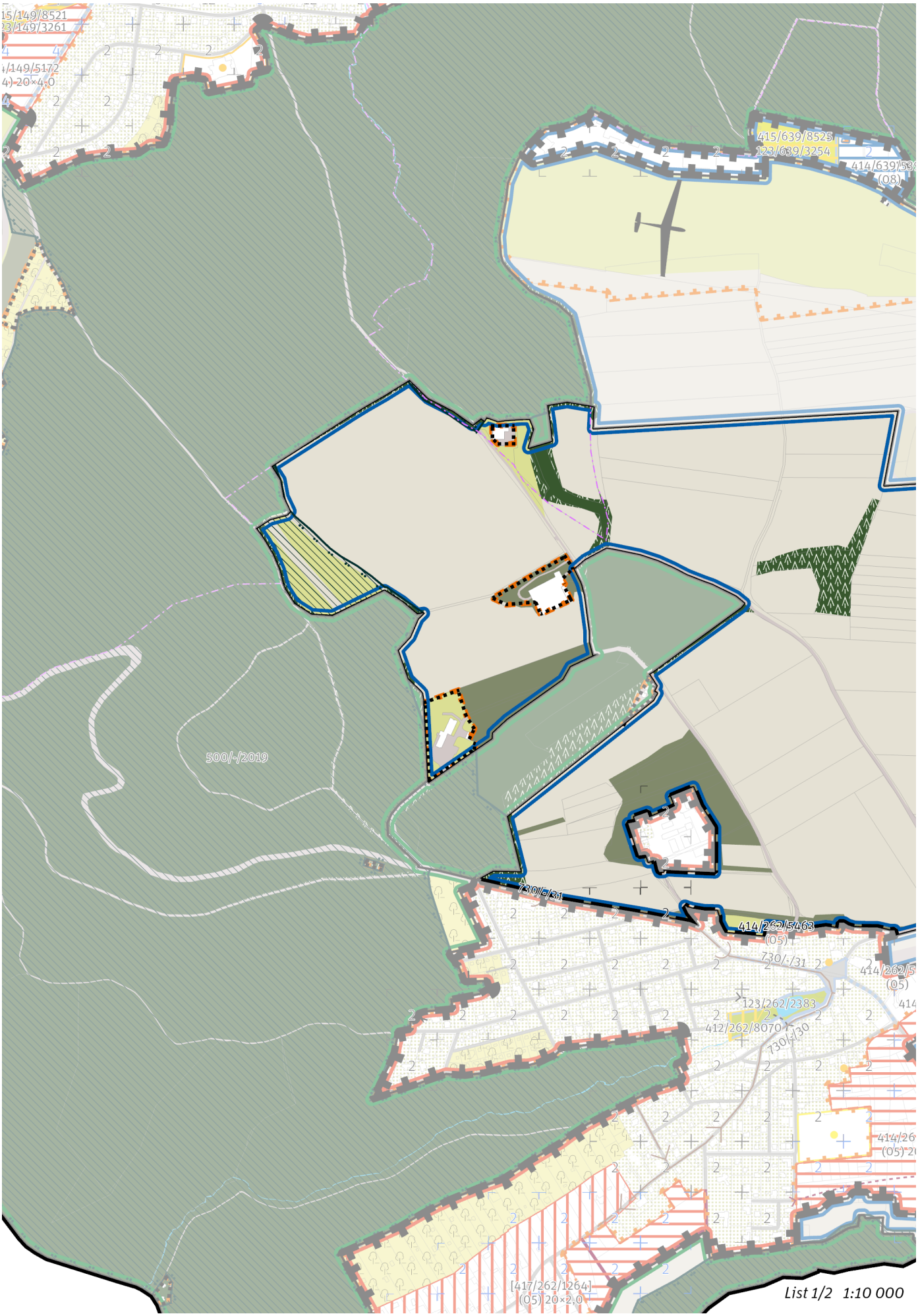
500/-/2019
730/-/31
414/262/5463
(05)
730/-/31
123/262/2383
412/262/8070
730/-/30
[417/262/1264]
(05) 20×2,0
List 1/2 1:10 000

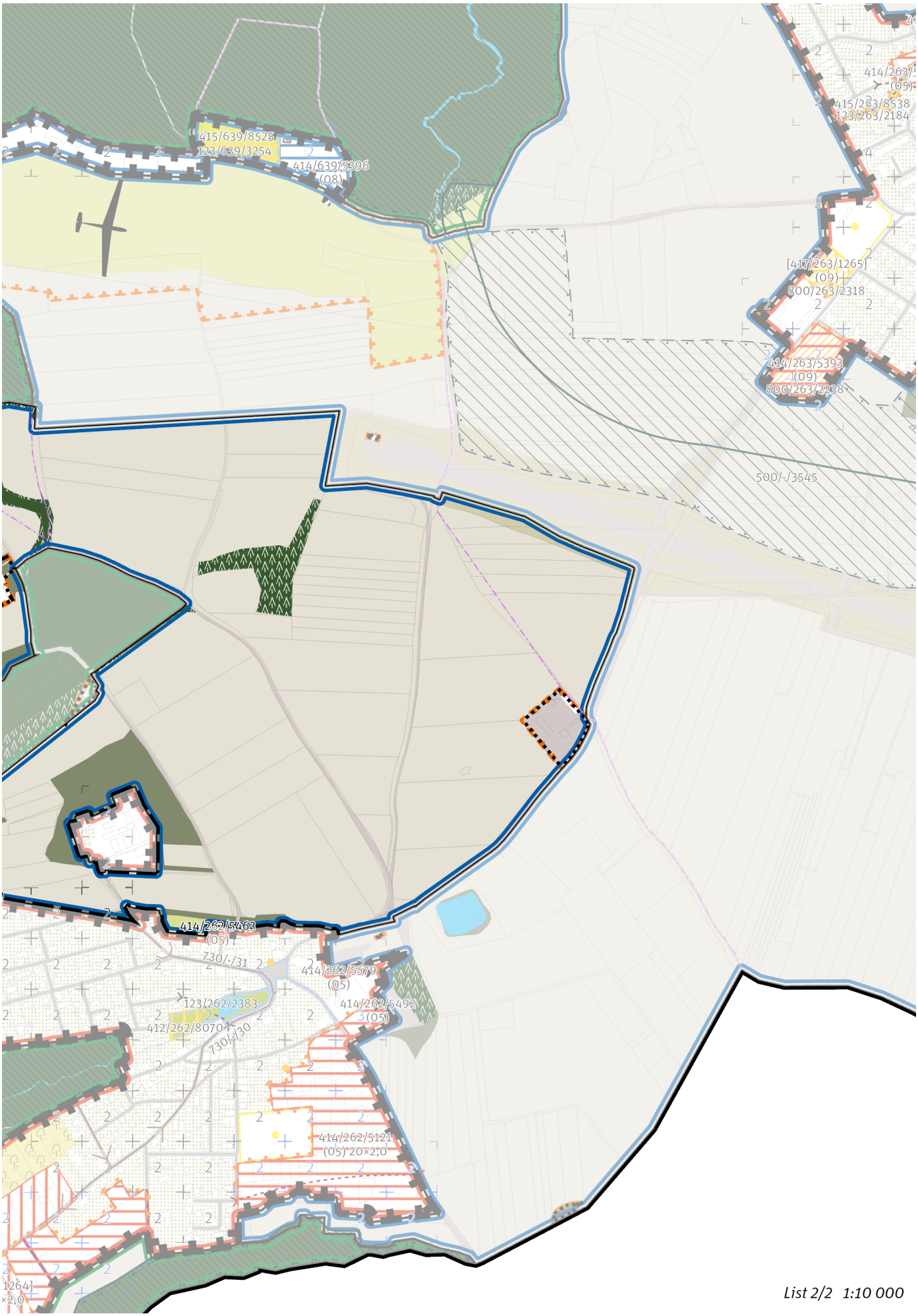


*List 2/2 1:10 000*

## 100 / OTEVŘENÁ KRAJINA

*-> (15) Leso–zemědělská krajina, čl. 55*

Individuální regulativy nejsou stanoveny.

## 200 / VYSTAVĚNÉ PROSTŘEDÍ

Individuální regulativy nejsou stanoveny.

## 300 / VYUŽITÍ ÚZEMÍ

*-> Nezastavitelná produkční lokalita a plocha, čl. 67*

Individuální regulativy nejsou stanoveny.

## 400 / STABILITA A MÍRA VYUŽITÍ ÚZEMÍ

*-> Typy stability lokalit, čl. 69*

Individuální regulativy nejsou stanoveny.

## 500 / KRAJINNÁ INFRASTRUKTURA

**Skladebné části ÚSES**

500/-/2019 RBC Šance — v přesných hranicích

*-> Územní systém ekologické stability, čl. 113–116*

## 600 / DOPRAVNÍ INFRASTRUKTURA

Individuální regulativy nejsou stanoveny.

## 700 / TECHNICKÁ INFRASTRUKTURA

Individuální regulativy nejsou stanoveny.

## 800 / VEŘEJNÁ VYBAVENOST

Individuální regulativy nejsou stanoveny.

## 900 / VEŘEJNÝ ZÁJEM

Individuální regulativy nejsou stanoveny.

# 914 / Kateřinky – Křeslice

**SPRÁVNÍ OBVOD**

Praha 11

**MĚSTSKÁ ČÁST**

Praha 11, Praha-Křeslice, Praha-Újezd

**KATASTRÁLNÍ ÚZEMÍ**

Háje, Křeslice, Újezd u Průhonic

**ROZLOHA**

223 ha

| | |
|---|---|
| **N**<br>ZASTAVITELNOST: nezastavitelná | **(15)**<br>TYP STRUKTURY: leso-zemědělská krajina |
| **/ R**<br>ZPŮSOB VYUŽITÍ: nezastavitelná rekreační | **[ S ]**<br>MÍRA STABILITY: stabilizovaná |

## POPIS CÍLOVÉHO CHARAKTERU LOKALITY

**Chránit a posilovat cílový charakter nezastavitelné, stabilizované, rekreační lokality Kateřinky – Křeslice se strukturou leso-zemědělské krajiny. Lokalita je součástí krajiny vymezené v ZÚR s názvem Krajina Uhříněveské plošiny.**

Nezastavitelná stabilizovaná rekreační lokalita Kateřinky – Křeslice je vymezena v plochém reliéfu na jihovýchodě území Prahy, v kontaktu s územím Středočeského kraje. Cílem vymezení je zachovat a posílit strukturu leso-zemědělské krajiny s významným rekreačním využitím, tedy v podrobnějším strukturálním členění s pestrou škálou ploch různého využití, při převažujícím zemědělském určení.

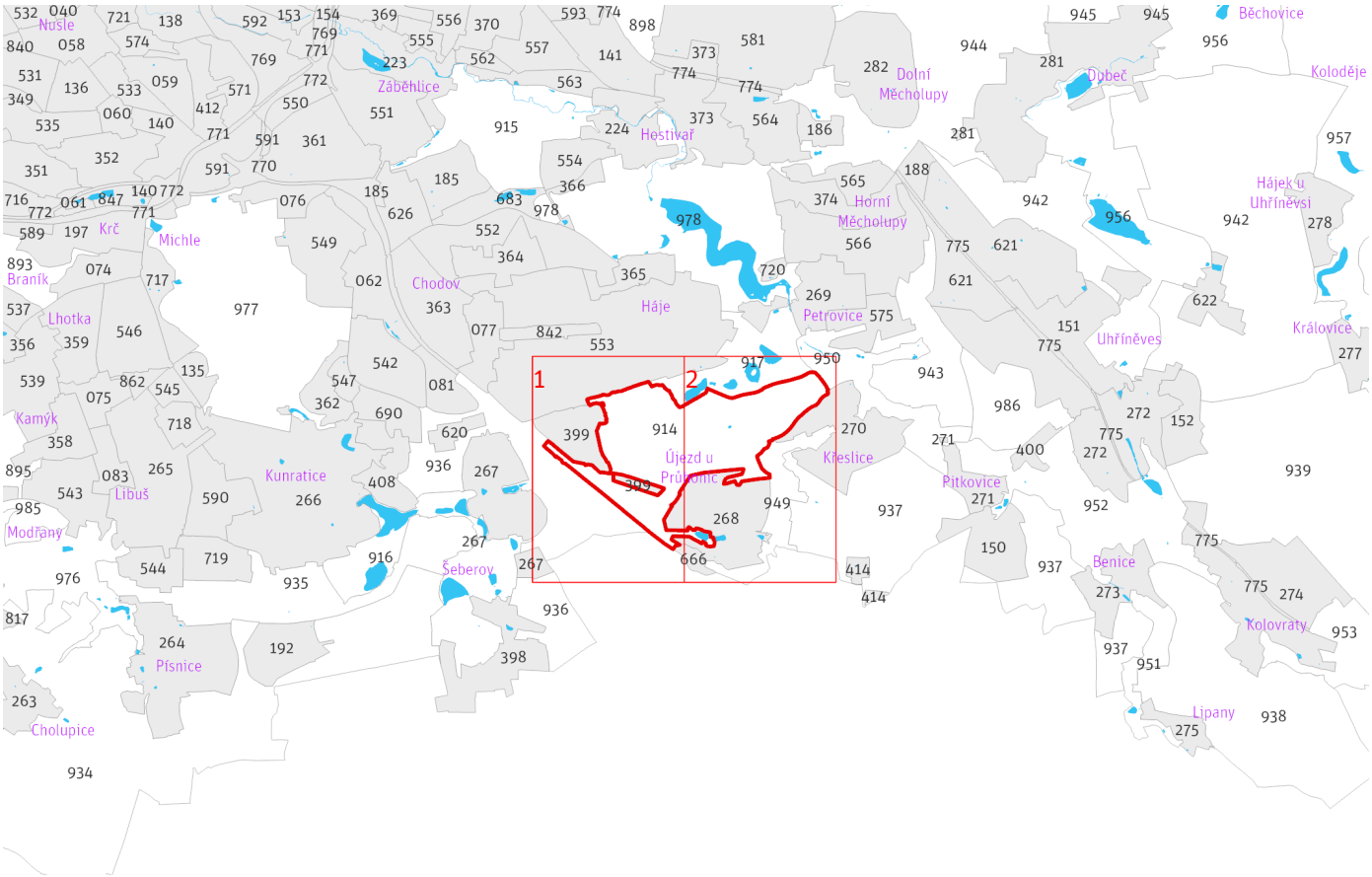


*Přehled umístění lokality a klad listů*

*1:80 000*

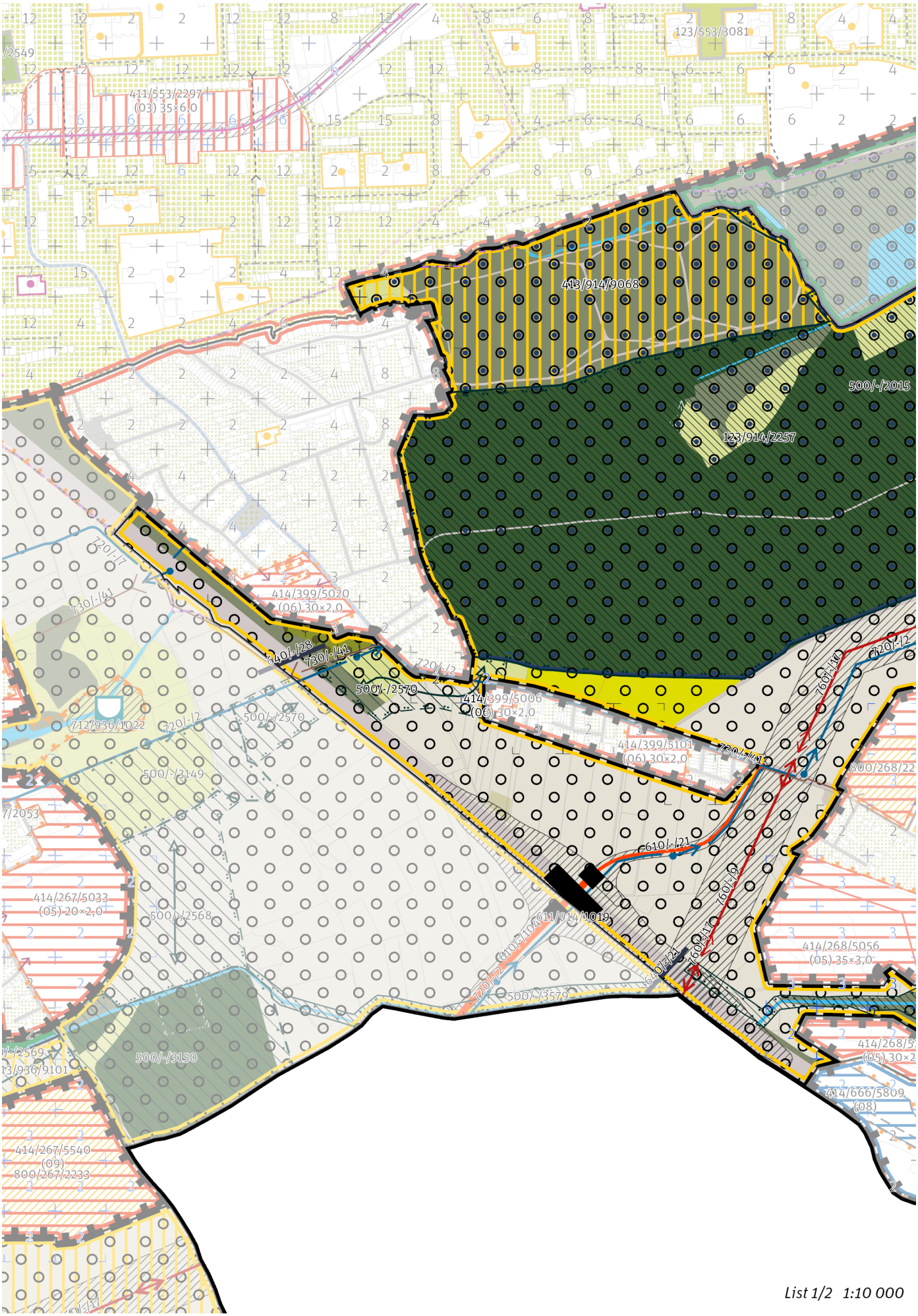


*List 1/2 1:10 000*

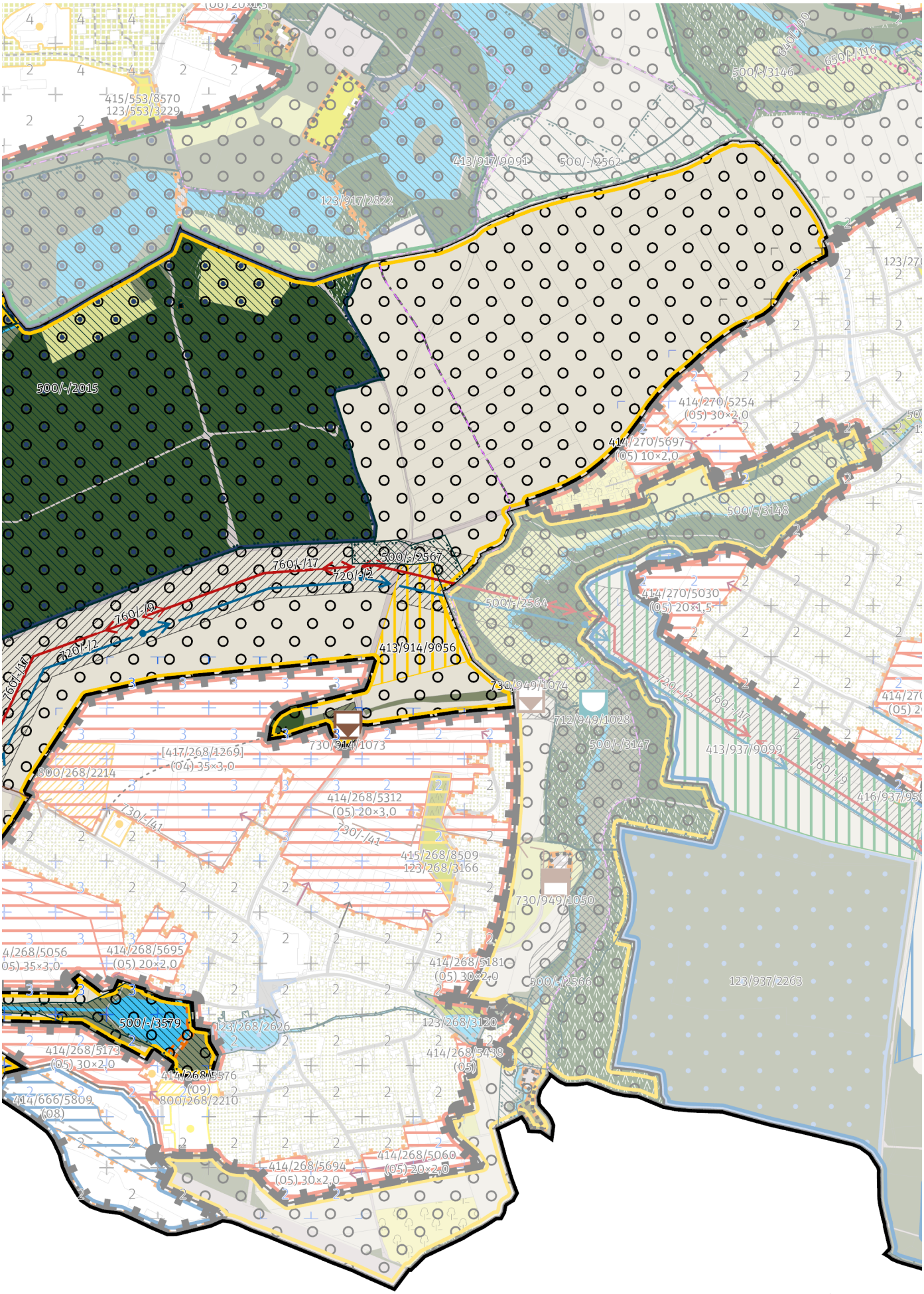


*List 2/2 1:10 000*

## 100 / OTEVŘENÁ KRAJINA

*-> (15) Leso–zemědělská krajina, čl. 55*

Lokalita je součástí krajinného rozhraní.
*-> Krajinné rozhraní a krajinný park, čl. 109*

**Krajinné parky**

123/914/2257 Milíčovský les - čtvrťový park

*-> Krajinné rozhraní a krajinný park, čl. 109*

## 200 / VYSTAVĚNÉ PROSTŘEDÍ

Individuální regulativy nejsou stanoveny.

## 300 / VYUŽITÍ ÚZEMÍ

*-> Nezastavitelná rekreační lokalita a plocha, čl. 65*

Individuální regulativy nejsou stanoveny.

## 400 / STABILITA A MÍRA VYUŽITÍ ÚZEMÍ

*-> Typy stability lokalit, čl. 69*

**Nezastavitelné transformační a rozvojové plochy**

Transformační plocha **413/914/9056** o rozloze 29134 m$^2$
Způsob využití: rekreační
Cílová charakteristika plochy: parkové sportoviště

Transformační plocha **413/914/9068** o rozloze 212817 m$^2$
Způsob využití: rekreační
Vyznačením transformační plochy je vyjádřen požadavek změny na rekreační využití bez určení konkrétní cílové plochy podrobnějšího strukturálního členění, tedy tak, aby stávající či měněné plochy podrobnějšího strukturálního členění poskytovaly příhodné podmínky pro rekreaci v míře, která je oproti současnému stavu výrazně navýšena.

## 500 / KRAJINNÁ INFRASTRUKTURA

**Skladebné části ÚSES**

500/-/2015 RBC Milíčovský les — v přesných hranicích
500/-/2567 RBK Milíčovský les - RK 41 — v přesných hranicích
500/-/2570 RBK Milíčovský les - Hrnčířské louky — v prostoru k upřesnění, minimální šířka 40 m
500/-/3579 LBK RK 41 - Remízek — v přesných hranicích
*-> Územní systém ekologické stability, čl. 113–116*

## 600 / DOPRAVNÍ INFRASTRUKTURA

**Systém pozemních komunikací**

610/-/104 Vestecká spojka — návrh

V rámci koridoru upřesnit polohu stavby (m. j. upřesněním polohy mimoúrovňových křižovatek) s cílem minimalizace záborů ZPF zejména nejkvalitnějších půd I. a II. třídy ochrany. Toto opatření se neuplatní, pokud by tím došlo ke zhoršení vlivů předmětné stavby na obyvatelstvo a veřejné zdraví, povrchové a podzemní vody nebo na jevy obecné a zvláštní ochrany přírody ve smyslu zákona č. 114/1992 Sb., ve znění pozdějších předpisů.

610/-/21 Komunikační propojení D1 - Formanská — návrh
611/914/1019 Mimoúrovňová křižovatka Újezd u Průhonic, součást Vestecké spojky — návrh
*-> Systém pozemních komunikací, čl. 118–120*

**Bezmotorová doprava**

640/-/21 Lávka přes dálnici D1 — návrh
640/-/28 Lávka přes dálnici u Kateřinek — návrh
*-> Bezmotorová doprava, čl. 127–128*

## 700 / TECHNICKÁ INFRASTRUKTURA

**Zásobování vodou**

720/-/2 Přiváděcí vodovodní řad Jesenice II - jihovýchodní část Prahy — návrh
720/-/7 Rozváděcí vodovodní řad Újezd u Průhonic - Kateřinky - Šeberov — návrh

*-> Zásobování vodou, čl. 135*

**Odkanalizování území**
730/-/41 Sběrač Újezd u Průhonic - Šeberov, kanalizace splašková výtlak — návrh
730/914/1073 Retenční nádrž Újezd u Průhonic I. — návrh
*-> Odkanalizování území, čl. 136*

**Zásobování elektrickou energií**
760/-/17 Nadzemní elektrické vedení 400 kV Transformační stanice Chodov - Transformační stanice Čechy Střed — návrh
760/-/9 Nadzemní elektrické vedení 110 kV Transformační stanice Chodov - Transformační stanice Uhříněves — návrh
*-> Zásobování elektrickou energií, čl. 139*

## 800 / VEŘEJNÁ VYBAVENOST

Individuální regulativy nejsou stanoveny.

## 900 / VEŘEJNÝ ZÁJEM

**Veřejně prospěšné stavby dopravní infrastruktury**
910-610/-/104 Vestecká spojka
910-610/-/21 Komunikační propojení D1 - Formanská
910-640/-/21 Lávka přes dálnici D1
910-640/-/28 Lávka přes dálnici u Kateřinek

**Veřejně prospěšné stavby technické infrastruktury**
910-720/-/2 Přiváděcí vodovodní řad Jesenice II - jihovýchodní část Prahy
910-720/-/7 Rozváděcí vodovodní řad Újezd u Průhonic - Kateřinky - Šeberov
910-730/-/41 Sběrač Újezd u Průhonic - Šeberov, kanalizace splašková výtlak
910-730/914/1073 Retenční nádrž Újezd u Průhonic I.
910-760/-/17 Nadzemní elektrické vedení 400 kV Transformační stanice Chodov - Transformační stanice Čechy Střed
910-760/-/9 Nadzemní elektrické vedení 110 kV Transformační stanice Chodov - Transformační stanice Uhříněves

*-> Veřejně prospěšné stavby, veřejně prospěšná opatření, stavby a opatření k zajišťování obrany a bezpečnost státu a plochy asanací, čl. 150—152*
Navrhované veřejně prospěšné stavby, veřejně prospěšná opatření, stavby a opatření k zajišťování obrany a bezpečnost státu jsou vymezeny v grafické části ve výkrese Z 04 a jejich výčet je uveden v příloze č. 2/900.

# 915 / Trojmezí

**SPRÁVNÍ OBVOD**

Praha 10, Praha 11, Praha 15, Praha 4

**MĚSTSKÁ ČÁST**

Praha 10, Praha 11, Praha 15, Praha 4

**KATASTRÁLNÍ ÚZEMÍ**

Chodov, Hostivař, Záběhlice

**ROZLOHA**

137 ha

| | |
|---|---|
| **N**<br>ZASTAVITELNOST: nezastavitelná | **(15)**<br>TYP STRUKTURY: leso-zemědělská krajina |
| **/ R**<br>ZPŮSOB VYUŽITÍ: nezastavitelná rekreační | **[ T ]**<br>MÍRA STABILITY: transformační |

## POPIS CÍLOVÉHO CHARAKTERU LOKALITY

**Chránit a posilovat cílový charakter nezastavitelné, transformační, rekreační lokality Trojmezí se strukturou leso-zemědělské krajiny. Lokalita je součástí krajiny vymezené v ZÚR s názvem Městská krajina Prahy.**

Nezastavitelná transformační rekreační lokalita Trojmezí je vymezena v mírně zvlněném reliéfu v jihovýchodní části Prahy, je téměř zcela obklopena zástavbou. Cílem vymezení je posílit strukturu leso-zemědělské krajiny s významným rekreačním využitím, tedy v podrobnějším strukturálním členění s pestrou škálou ploch různého využití, a z důvodu vysokého rekreačního významu zemědělské využití přednostně směřovat do méně intenzivních forem, zejména s preferencí travnatých ploch a ovocných (krajinných) sadů.

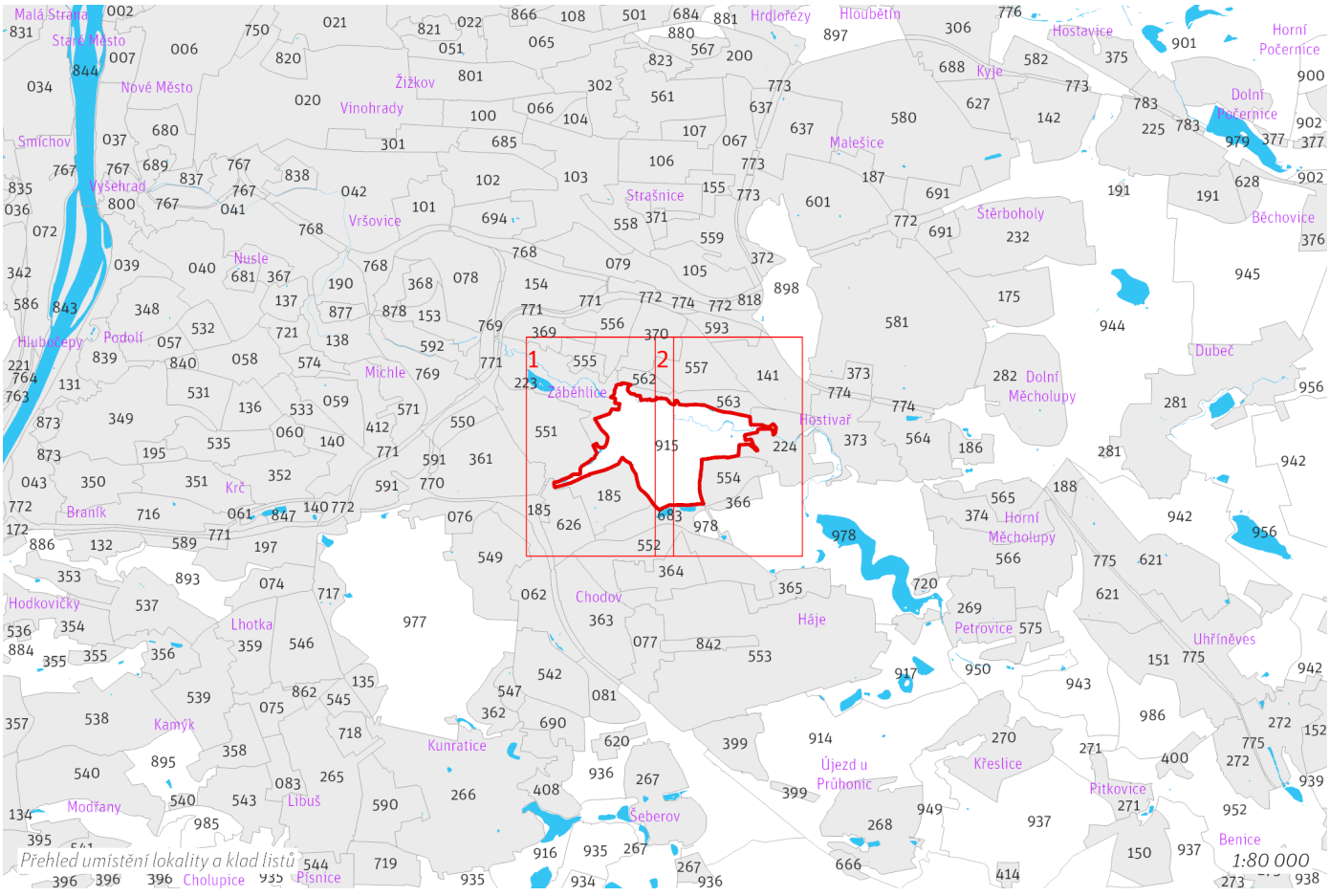

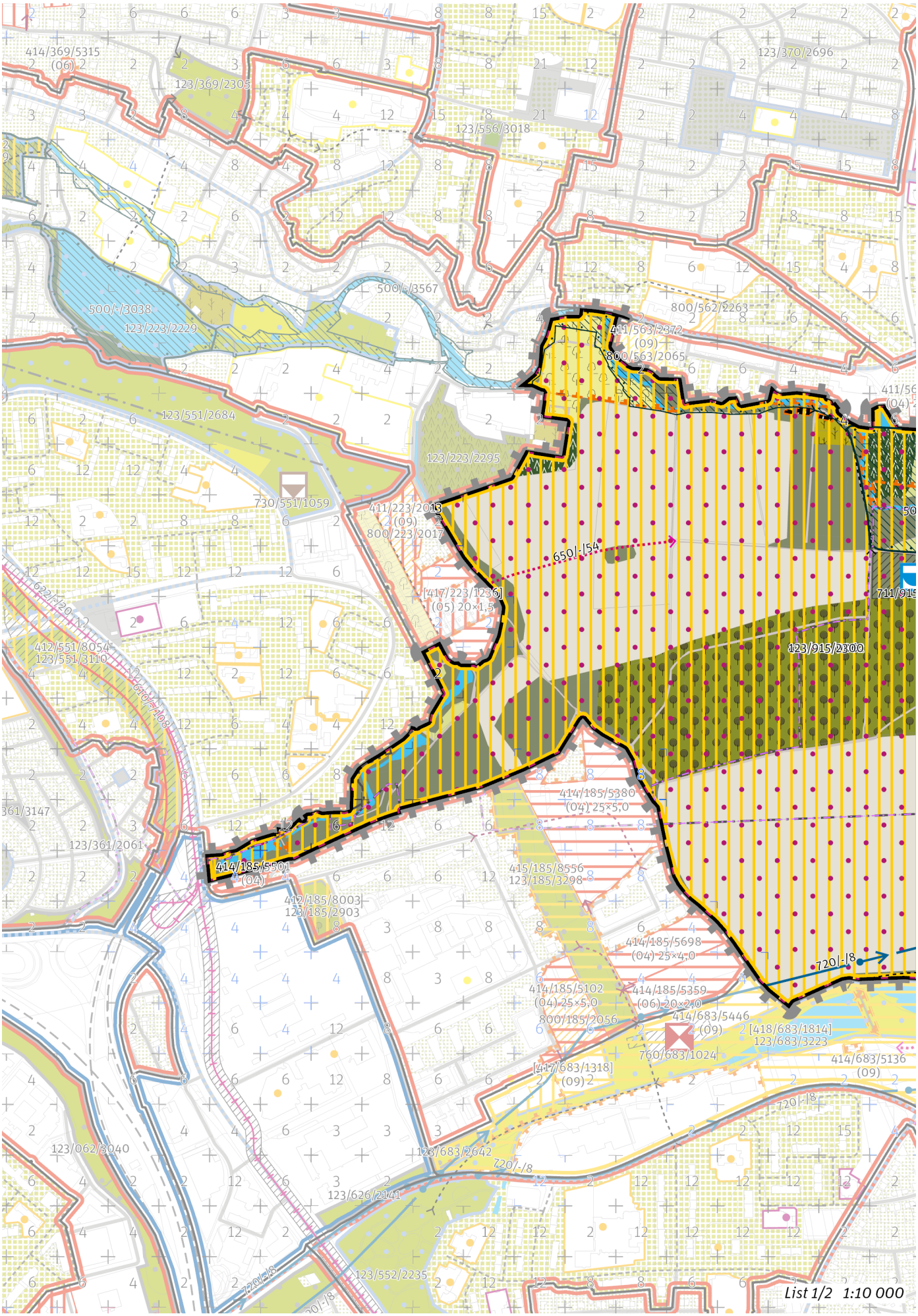
414/369/5315
(06)
123/369/2305
123/556/3018
123/370/2696
500/-/3567
500/-/3038
123/223/2229
800/562/2263
411/563/2372
(09)
800/563/2065
123/551/2684
123/223/2295
730/551/1059
411/223/2013
(09)
800/223/2017
650/-/54
[417/223/1236]
(05) 20×1,5
711/915
922/-/20
412/551/8054
123/551/3110
610/-/108
123/915/2300
414/185/5380
(04) 25×5,0
361/3147
123/361/2061
414/185/5501
(04)
412/185/8003
123/185/2903
415/185/8556
123/185/3298
414/185/5698
(04) 25×4,0
720/-/8
414/185/5102
(04) 25×5,0
414/185/5359
(06) 20×2,0
800/185/2056
414/683/5446
(09)
[418/683/1814]
123/683/3223
760/683/1024
414/683/5136
(09)
[417/683/1318]
(09)
123/062/3040
123/683/2642
123/626/2141
123/552/2235
List 1/2 1:10 000

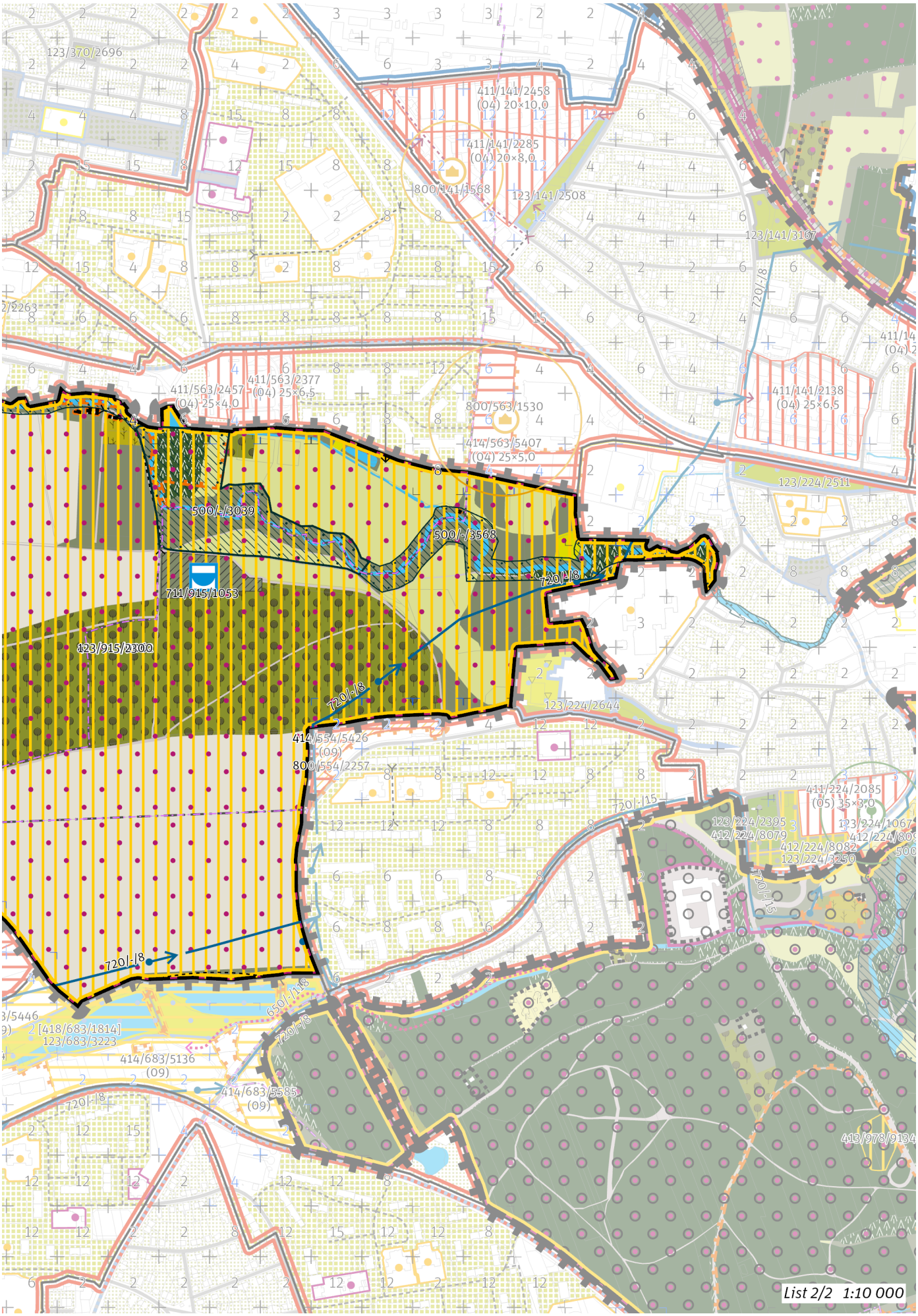
123/370/2696
411/141/2458
(04) 20×10,0
411/141/2285
(04) 20×8,0
800/141/1568
123/141/2508
123/141/3167
411/563/2377
(04) 25×6,5
411/563/2457
(04) 25×4,0
800/563/1530
414/563/5407
(04) 25×5,0
411/141/2138
(04) 25×6,5
123/224/2511
500/-/3039
500/-/3568
711/915/1053
720/-/8
123/915/2300
123/224/2644
414/554/5426
(09)
800/554/2257
411/224/2085
(05) 35×3,0
720/-/15
123/224/2395
412/224/8079
412/224/8082
123/224/3250
650/-/18
[418/683/1814]
123/683/3223
414/683/5136
(09)
414/683/5585
(09)
413/978/9134
List 2/2 1:10 000

## 100 / OTEVŘENÁ KRAJINA

*-> (15) Leso–zemědělská krajina, čl. 55*

**Krajinné parky**

123/915/2300 Trojmezí - metropolitní park

*-> Krajinné rozhraní a krajinný park, čl. 109*

## 200 / VYSTAVĚNÉ PROSTŘEDÍ

Individuální regulativy nejsou stanoveny.

## 300 / VYUŽITÍ ÚZEMÍ

*-> Nezastavitelná rekreační lokalita a plocha, čl. 65*

Individuální regulativy nejsou stanoveny.

## 400 / STABILITA A MÍRA VYUŽITÍ ÚZEMÍ

*-> Typy stability lokalit, čl. 69*

**Nezastavitelné transformační a rozvojové plochy**

Transformační plocha **413/915/9062** o rozloze 1370534 m$^2$
Způsob využití: rekreační
Vyznačením transformační plochy na Trojmezí je vyjádřen požadavek na změnu v území za účelem zlepšení podmínek pro rekreační využívání bez požadavku na určení konkrétní cílové plochy podrobnějšího strukturálního členění otevřené krajiny. Zemědělské využití plochy je přípustné. Zemědělské hospodaření je podstatnou součástí dochovaného krajinného rázu. Rozvoj rekreace a sportu pod širým nebem je přípustný, členění území a forma využití ale musí respektovat mimoprodukční funkce zemědělského půdního fondu.

## 500 / KRAJINNÁ INFRASTRUKTURA

**Skladebné části ÚSES**

500/-/3039 LBC Meandry Botiče — v přesných hranicích
500/-/3567 LBK Botič — v přesných hranicích
500/-/3568 LBK Botič — v přesných hranicích
*-> Územní systém ekologické stability, čl. 113–116*

## 600 / DOPRAVNÍ INFRASTRUKTURA

**Bezmotorová doprava**

650/-/54 Cyklotrasa skrz Trojmezí — návrh
*-> Bezmotorová doprava, čl. 127–128*

## 700 / TECHNICKÁ INFRASTRUKTURA

**Vodní toky a vodní plochy**

711/915/1053 Vodní plocha nádrž T3 Košík — návrh
*-> Povrchové vody, čl. 132*

**Zásobování vodou**

720/-/8 Přiváděcí vodovodní řad Vodojem Chodová - Čerpací stanice Kyjský uzel — návrh
*-> Zásobování vodou, čl. 135*

## 800 / VEŘEJNÁ VYBAVENOST

Individuální regulativy nejsou stanoveny.

## 900 / VEŘEJNÝ ZÁJEM

**Veřejně prospěšné stavby technické infrastruktury**

910-711/915/1053 Vodní plocha nádrž T3 Košík

910-720/-/8 Přiváděcí vodovodní řad Vodojem Chodová - Čerpací stanice Kyjský uzel

*-> Veřejně prospěšné stavby, veřejně prospěšná opatření, stavby a opatření k zajišťování obrany a bezpečnost státu a plochy asanací, čl. 150–152*

Navrhované veřejně prospěšné stavby, veřejně prospěšná opatření, stavby a opatření k zajišťování obrany a bezpečnost státu jsou vymezeny v grafické části ve výkrese Z 04 a jejich výčet je uveden v příloze č. 2/900.

# 916 / Hrnčířská rybniční soustava

**SPRÁVNÍ OBVOD**
Praha 11, Praha 4

**MĚSTSKÁ ČÁST**
Praha-Kunratice, Praha-Šeberov

**KATASTRÁLNÍ ÚZEMÍ**
Kunratice, Šeberov

**ROZLOHA**
146 ha

| | |
|---|---|
| **N**<br>ZASTAVITELNOST: nezastavitelná | **(16)**<br>TYP STRUKTURY: zemědělsko-rybniční krajina |
| **/ K**<br>ZPŮSOB VYUŽITÍ: nezastavitelná přírodní | **[ S ]**<br>MÍRA STABILITY: stabilizovaná |

## POPIS CÍLOVÉHO CHARAKTERU LOKALITY

**Chránit a posilovat cílový charakter nezastavitelné, stabilizované, přírodní lokality Hrnčířská rybniční soustava se strukturou zemědělsko-rybniční krajiny. Lokalita je součástí krajiny vymezené v ZÚR s názvem Krajina Uhříněveské plošiny.**

Nezastavitelná stabilizovaná přírodní lokalita Hrnčířská rybniční soustava je vymezena v plochém reliéfu v jihovýchodní části Prahy. Cílem vymezení je zachovat a posílit strukturu zemědělsko-rybniční krajiny s významným přírodním a rekreačním využitím spojeným zejména s existencí funkční rybniční soustavy a z tohoto důvodu redukovat míru intenzity zemědělského využití území (včetně rybochovného využití) a rozvíjet rekreační infrastrukturu, která nepoškozuje ve větším než nezbytně nutném rozsahu přírodní hodnoty území a současně vhodně doplňuje a posiluje jeho hodnoty krajinné.

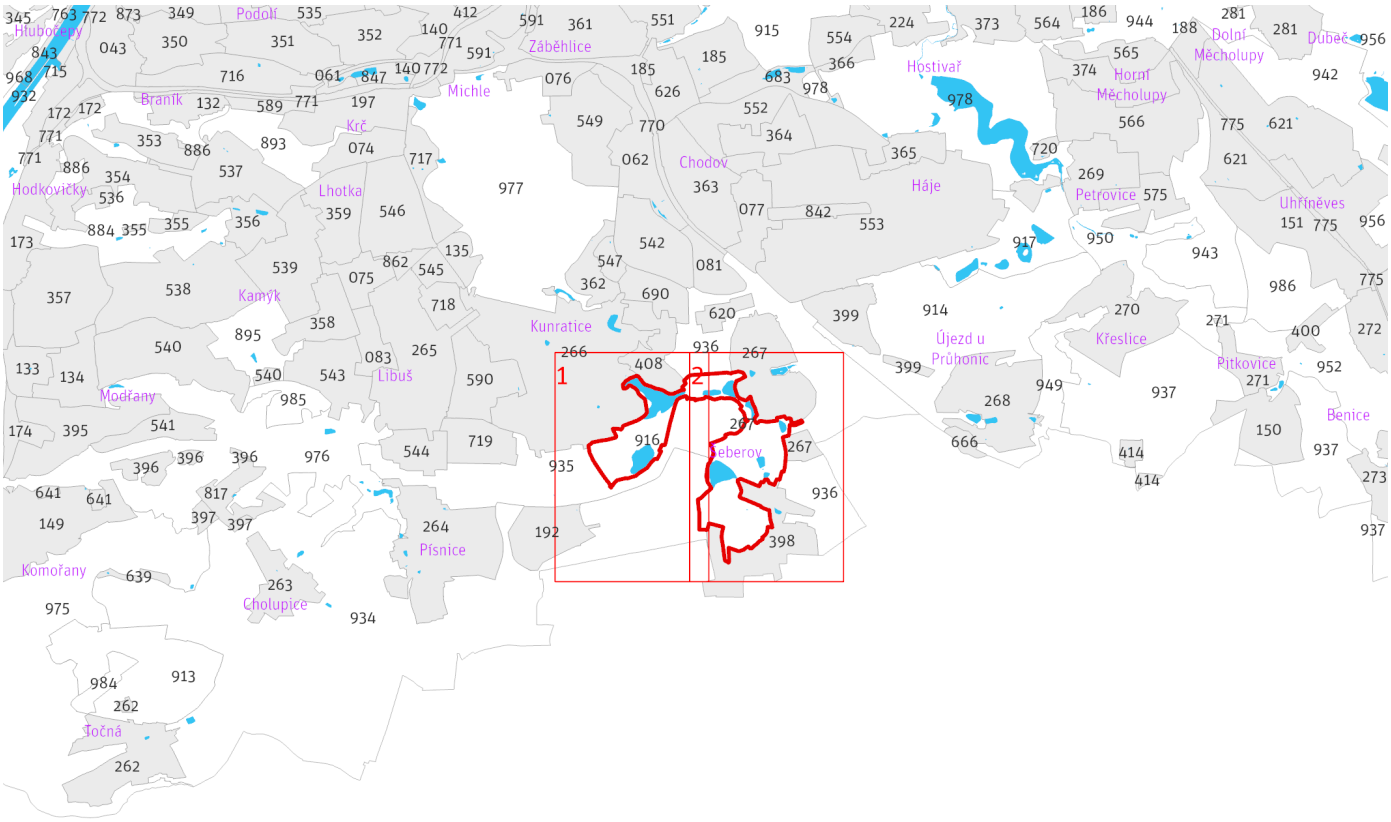


*Přehled umístění lokality a klad listů*

*1:80 000*




*List 1/2 1:10 000*

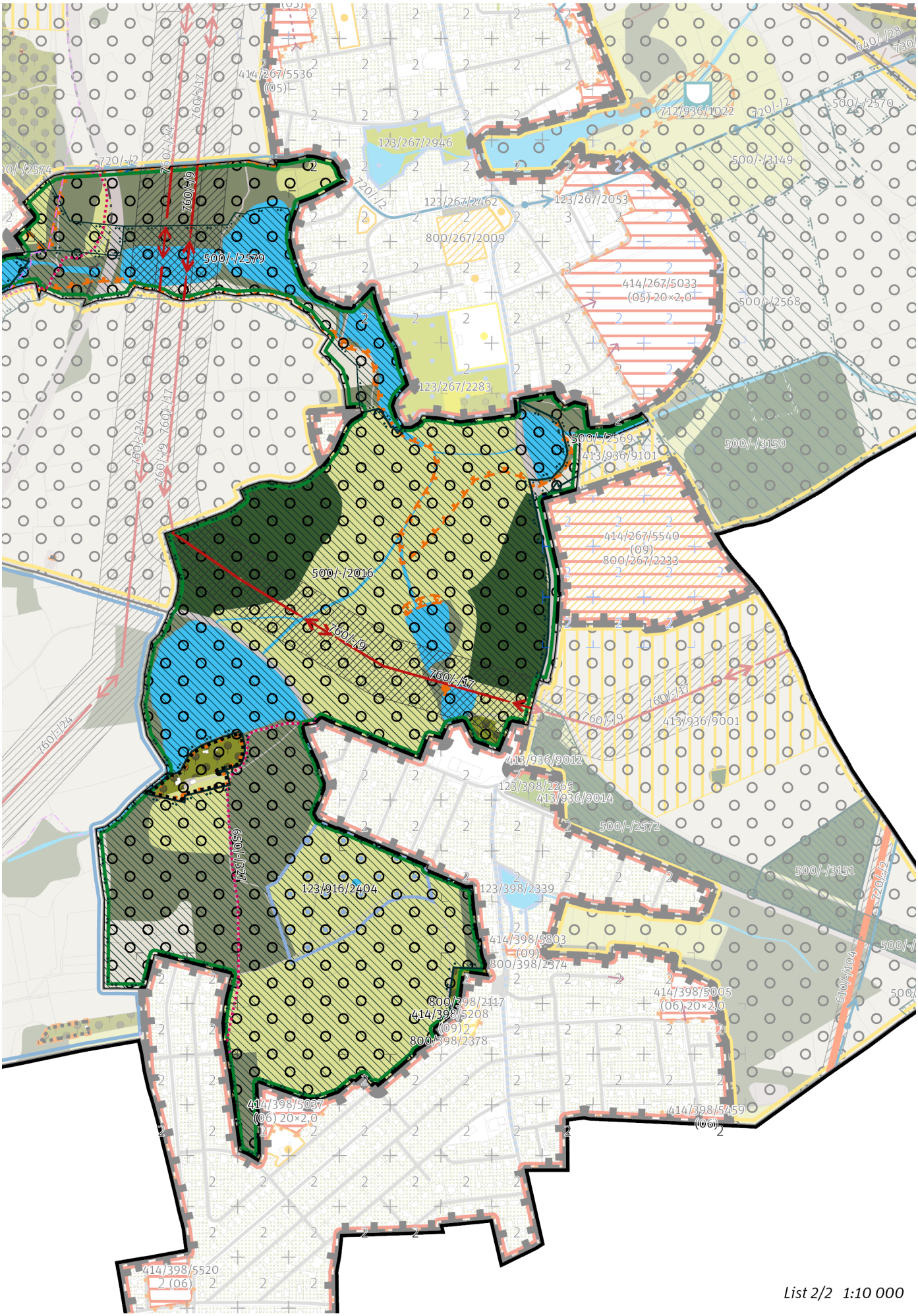


*List 2/2 1:10 000*

## 100 / OTEVŘENÁ KRAJINA

*-> (16) Zemědělsko-rybniční krajina, čl. 56*

Lokalita je součástí krajinného rozhraní.
*-> Krajinné rozhraní a krajinný park, čl. 109*

**Krajinné parky**

123/916/2404 Hrnčířské louky - lokalitní park

*-> Krajinné rozhraní a krajinný park, čl. 109*

---

## 200 / VYSTAVĚNÉ PROSTŘEDÍ

Individuální regulativy nejsou stanoveny.

---

## 300 / VYUŽITÍ ÚZEMÍ

*-> Nezastavitelná přírodní lokalita a plocha, čl. 66*

Individuální regulativy nejsou stanoveny.

---

## 400 / STABILITA A MÍRA VYUŽITÍ ÚZEMÍ

*-> Typy stability lokalit, čl. 69*

**Nezastavitelné transformační a rozvojové plochy**

Transformační plocha **413/916/9058** o rozloze 41108 m$^2$
Způsob využití: přírodní
Vyznačením transformační plochy je vyjádřen požadavek na revitalizaci Olšanského a Vesteckého potoka, včetně odtrubnění a obnovy potoční nivy.

---

## 500 / KRAJINNÁ INFRASTRUKTURA

**Skladebné části ÚSES**

500/-/2016 RBC Hrnčířské louky — v přesných hranicích
500/-/2569 RBK Milíčovský les - Hrnčířské louky — v prostoru k upřesnění, minimální šířka 40 m
500/-/2574 RBK Kunratický les - Hrnčířské louky — v přesných hranicích
500/-/2575 RBK Hrnčířské louky - Modřanská rokle — v přesných hranicích
500/-/2579 RBK Hrnčířské louky - Modřanská rokle — v přesných hranicích
500/-/3153 LBC Šeberák, Olšanský rybník — v přesných hranicích
500/-/3552 LBK Olšanský potok — v přesných hranicích
500/-/3553 LBK Olšanský potok — v prostoru k upřesnění, minimální šířka 20 m
*-> Územní systém ekologické stability, čl. 113—116*

---

## 600 / DOPRAVNÍ INFRASTRUKTURA

**Bezmotorová doprava**

650/-/21 Cyklotrasa podél Šeberovského rybníka — návrh
650/-/327 Cyklotrasa u Hrnčířů — návrh
*-> Bezmotorová doprava, čl. 127—128*

---

## 700 / TECHNICKÁ INFRASTRUKTURA

**Protipovodňová ochrana**

712/916/1021 Poldr (suchá nádrž) Kunratice — návrh
*-> Protipovodňová ochrana a opatření, čl. 133*

**Zásobování vodou**

720/-/2 Přiváděcí vodovodní řad Jesenice II - jihovýchodní část Prahy — návrh
*-> Zásobování vodou, čl. 135*

**Zásobování elektrickou energií**

760/-/17 Nadzemní elektrické vedení 400 kV Transformační stanice Chodov - Transformační stanice Čechy Střed — návrh
760/-/24 Nadzemní elektrické vedení 400kV napojení elektrické stanice Chodov — návrh
760/-/9 Nadzemní elektrické vedení 110 kV Transformační stanice Chodov - Transformační stanice Uhříněves — návrh
*-> Zásobování elektrickou energií, čl. 139*

## 800 / VEŘEJNÁ VYBAVENOST

Individuální regulativy nejsou stanoveny.

## 900 / VEŘEJNÝ ZÁJEM

**Veřejně prospěšné stavby technické infrastruktury**

910-712/916/1021 Poldr (suchá nádrž) Kunratice
910-720/-/2 Přiváděcí vodovodní řad Jesenice II - jihovýchodní část Prahy
910-760/-/17 Nadzemní elektrické vedení 400 kV Transformační stanice Chodov - Transformační stanice Čechy Střed
910-760/-/24 Nadzemní elektrické vedení 400kV napojení elektrické stanice Chodov
910-760/-/9 Nadzemní elektrické vedení 110 kV Transformační stanice Chodov - Transformační stanice Uhříněves

*-> Veřejně prospěšné stavby, veřejně prospěšná opatření, stavby a opatření k zajišťování obrany a bezpečnost státu a plochy asanací, čl. 150–152*

Navrhované veřejně prospěšné stavby, veřejně prospěšná opatření, stavby a opatření k zajišťování obrany a bezpečnost státu jsou vymezeny v grafické části ve výkrese Z 04 a jejich výčet je uveden v příloze č. 2/900.

# 917 / Milíčovská rybniční soustava

**SPRÁVNÍ OBVOD**
Praha 11, Praha 15

**MĚSTSKÁ ČÁST**
Praha 11, Praha-Křeslice, Praha-Petrovice, Praha-Újezd

**KATASTRÁLNÍ ÚZEMÍ**
Háje, Křeslice, Petrovice, Újezd u Průhonic

**ROZLOHA**
78 ha

| | |
|---|---|
| **N**<br>ZASTAVITELNOST: nezastavitelná | **(16)**<br>TYP STRUKTURY: zemědělsko-rybniční krajina |
| **/ K**<br>ZPŮSOB VYUŽITÍ: nezastavitelná přírodní | **[ S ]**<br>MÍRA STABILITY: stabilizovaná |

## POPIS CÍLOVÉHO CHARAKTERU LOKALITY

**Chránit a posilovat cílový charakter nezastavitelné, stabilizované, přírodní lokality Milíčovská rybniční soustava se strukturou zemědělsko-rybniční krajiny. Lokalita je součástí krajiny vymezené v ZÚR s názvem Krajina Uhříněveské plošiny.**

Nezastavitelná stabilizovaná přírodní lokalita Milíčovská rybniční soustava je vymezena v plochém reliéfu v jihovýchodní části Prahy. Cílem vymezení je zachovat a posílit strukturu zemědělsko-rybniční krajiny s významným přírodním a rekreačním využitím spojeným zejména s existencí funkční rybniční soustavy a z tohoto důvodu redukovat míru intenzity zemědělského využití území (včetně rybochovného využití) a současně vhodně doplňovat a posilovat krajinné hodnoty.

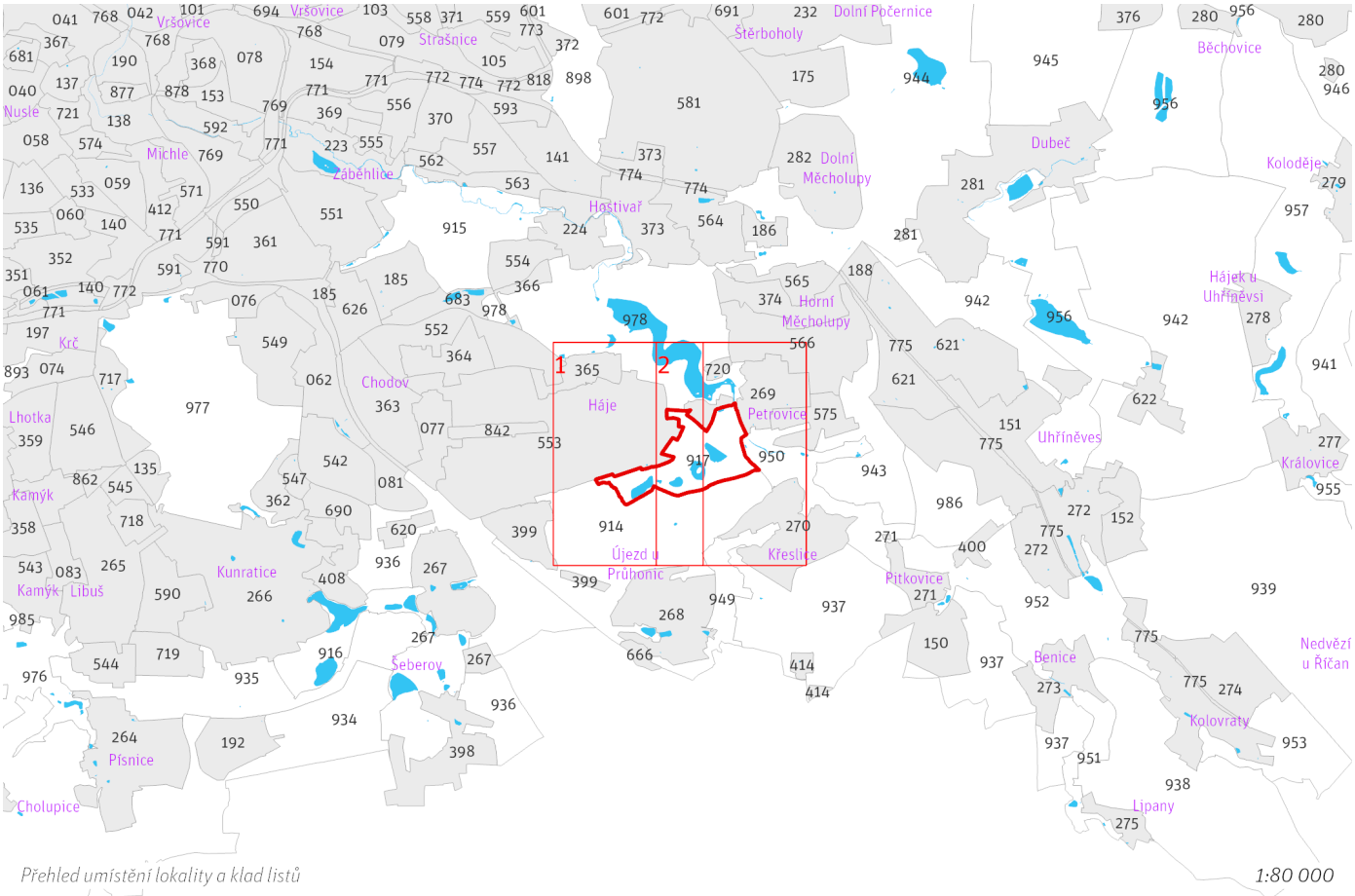


*Přehled umístění lokality a klad listů*

*1:80 000*

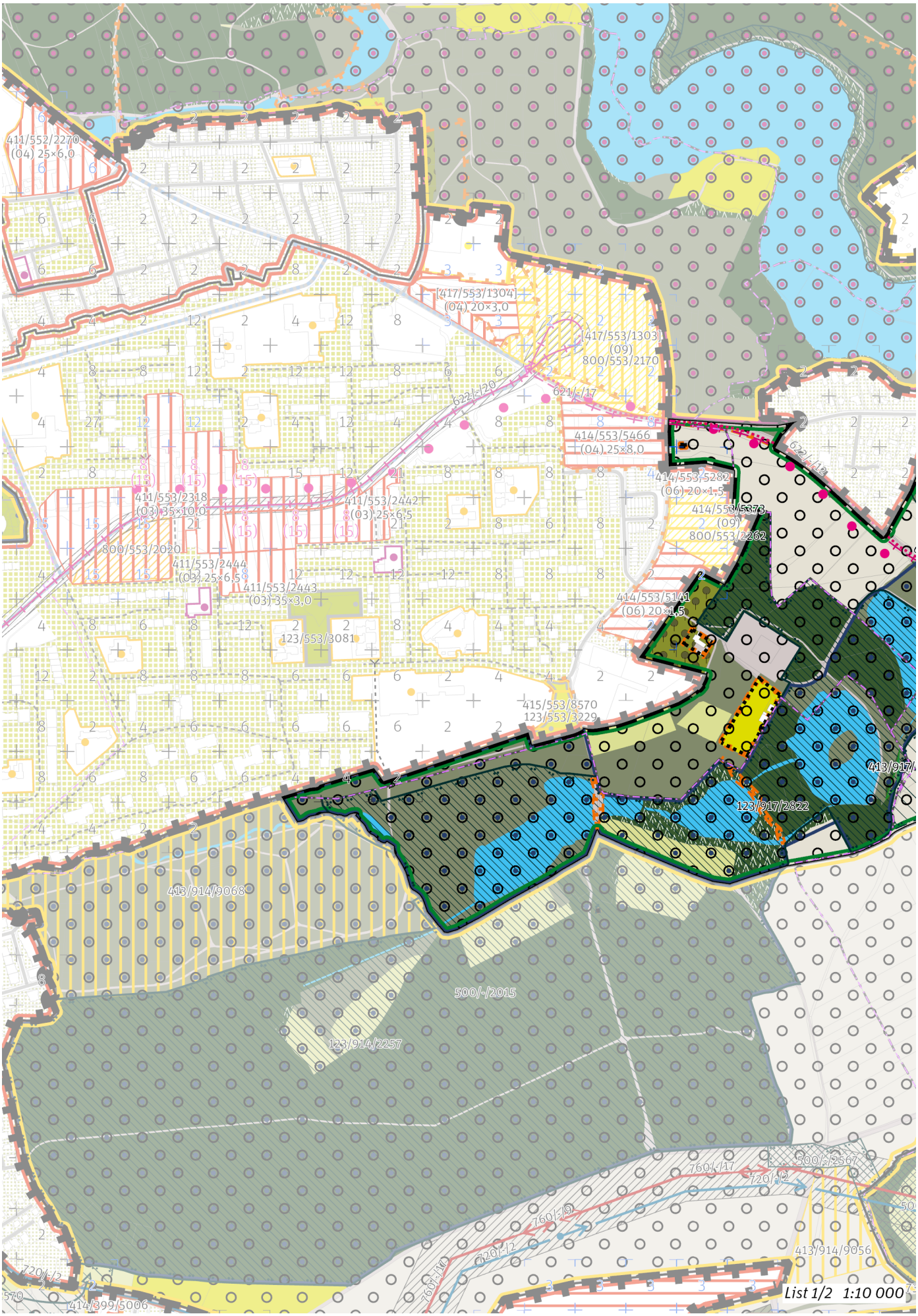
411/552/2270
(04) 25×6,0
[417/553/1304]
(04) 20×3,0
[417/553/1303]
(09)
800/553/2170
621/-/17
621/-/20
414/553/5466
(04) 25×8,0
414/553/5282
(06) 20×1,5
414/553/5373
(09)
800/553/2262
411/553/2318
(03) 35×10,0
411/553/2442
(03) 25×6,5
800/553/2020
411/553/2444
(03) 25×6,5
411/553/2443
(03) 35×3,0
123/553/3081
414/553/5141
(06) 20×1,5
415/553/8570
123/553/3229
413/917/
123/917/2822
413/914/9068
500/-/2015
123/914/2257
760/-/17
720/-/2
500/-/2567
760/-/9
720/-/2
760/-/10
720/-/2
413/914/9056
720/-/2
570
414/399/5006
List 1/2 1:10 000

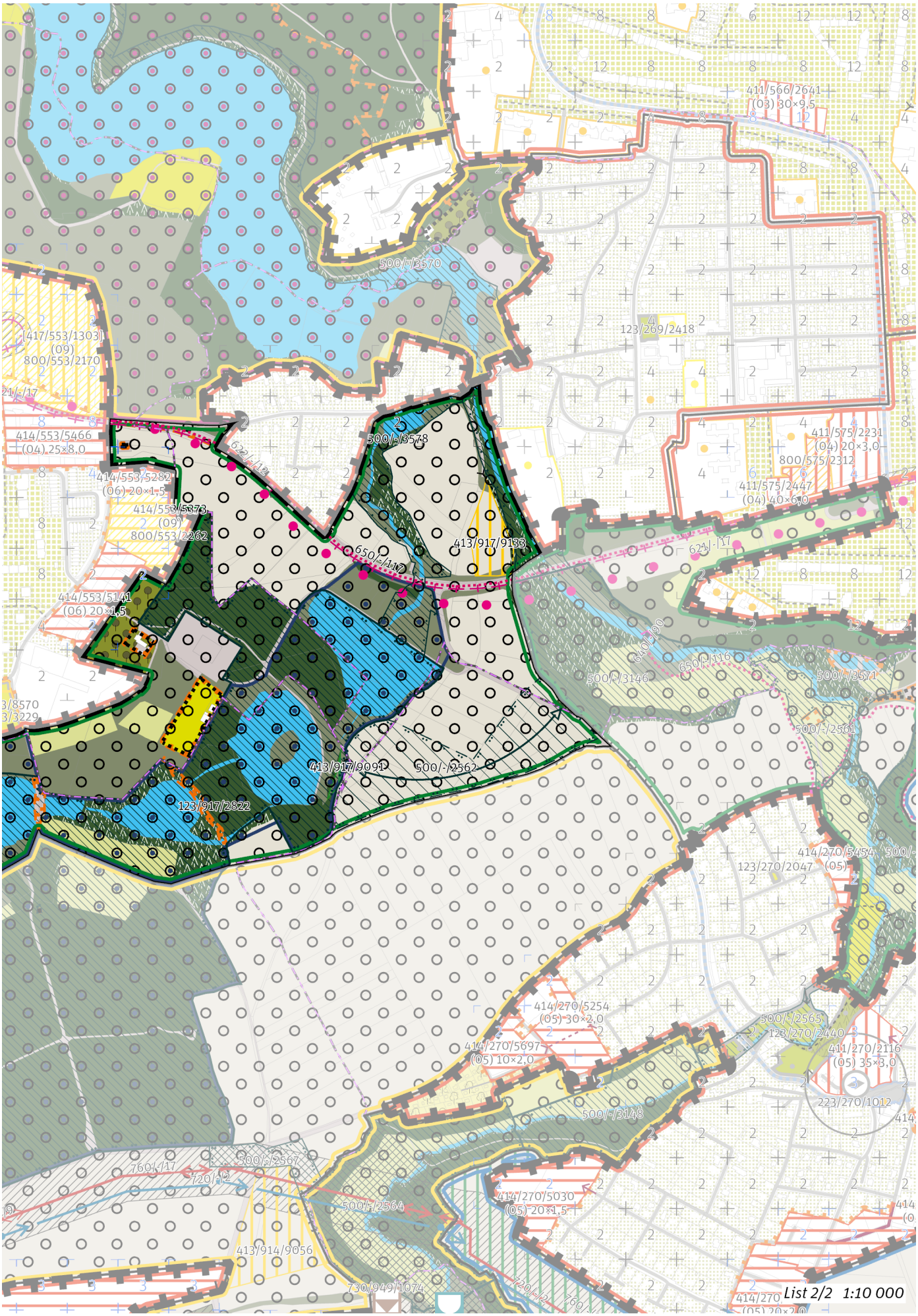
500/-/3570
123/269/2418
411/566/2641
(03) 30×9,5
[417/553/1303]
(09)
800/553/2170
414/553/5466
(04) 25×8,0
500/-/3578
622/-/12
414/553/5282
(06) 20×1,5
414/553/5373
(09)
800/553/2262
650/-/117
413/917/9133
411/575/2231
(04) 20×3,0
800/575/2312
411/575/2447
(04) 40×6,0
621/-/17
414/553/5141
(06) 20×1,5
500/-/3146
500/-/3571
500/-/2561
413/917/9091
500/-/2562
123/917/2822
414/270/5454
123/270/2047
(05)
414/270/5254
(05) 30×2,0
500/-/2565
123/270/2440
414/270/5697
(05) 10×2,0
411/270/2116
(05) 35×3,0
223/270/1012
500/-/3148
760/-/17
720/-/2
500/-/2567
500/-/2564
414/270/5030
(05) 20×1,5
413/914/9056
730/949/1074
List 2/2 1:10 000

# 917 / Milíčovská rybniční soustava
# N(16) K [S]

## 100 / OTEVŘENÁ KRAJINA

*-> (16) Zemědělsko-rybniční krajina, čl. 56*

Lokalita je součástí krajinného rozhraní.
*-> Krajinné rozhraní a krajinný park, čl. 109*

**Krajinné parky**

123/917/2822 Milíčovské rybníky - čtvrťový park

*-> Krajinné rozhraní a krajinný park, čl. 109*

---

## 200 / VYSTAVĚNÉ PROSTŘEDÍ

Individuální regulativy nejsou stanoveny.

---

## 300 / VYUŽITÍ ÚZEMÍ

*-> Nezastavitelná přírodní lokalita a plocha, čl. 66*

Individuální regulativy nejsou stanoveny.

---

## 400 / STABILITA A MÍRA VYUŽITÍ ÚZEMÍ

*-> Typy stability lokalit, čl. 69*

**Nezastavitelné transformační a rozvojové plochy**

Transformační plocha **413/917/9091** o rozloze 1460 m$^2$
Způsob využití: přírodní
Cílová charakteristika plochy: les na lesních pozemcích

Transformační plocha **413/917/9133** o rozloze 10800 m$^2$
Způsob využití: rekreační
Cílová charakteristika plochy: louka a pastvina

---

## 500 / KRAJINNÁ INFRASTRUKTURA

**Skladebné části ÚSES**

500/-/2015 RBC Milíčovský les — v přesných hranicích
500/-/2562 RBK Uhříněveská obora - Milíčovský les — v prostoru k upřesnění, minimální šířka 40 m
500/-/3570 LBK Botič — v přesných hranicích
500/-/3578 LBK Milíčovský les - Botič — v přesných hranicích
*-> Územní systém ekologické stability, čl. 113—116*

---

## 600 / DOPRAVNÍ INFRASTRUKTURA

**Veřejná doprava / Metro**

621/-/17 Trasa metra C - úsek Háje - Uhříněves — územní rezerva

Koridor je vymezen pro budoucí upřesnění nového kolejového tangenciálního spojení veřejné dopravy. Převážně podzemní vedení trasy, případně vedení veřejným prostranstvím, neomezí umisťování nových nebo změny stávajících budov.

*-> Systém veřejné dopravy, čl. 121*
*-> Metro, čl. 122*

**Veřejná doprava / Tramvajová doprava**

622/-/12 Tramvajová trať Nádraží Hostivař - Horní Měcholupy - Petrovice - Jižní Město — územní rezerva
*-> Systém veřejné dopravy, čl. 121*
*-> Tramvajová doprava, čl. 123*

**Bezmotorová doprava**

650/-/117 Cyklotrasa Petrovice — návrh
*-> Bezmotorová doprava, čl. 127—128*

---

## 700 / TECHNICKÁ INFRASTRUKTURA

Individuální regulativy nejsou stanoveny.

---

## 800 / VEŘEJNÁ VYBAVENOST

Individuální regulativy nejsou stanoveny.

## 900 / VEŘEJNÝ ZÁJEM

Individuální regulativy nejsou stanoveny.

# 918 / Satalice – Černý Most

**SPRÁVNÍ OBVOD**

Praha 14, Praha 19, Praha 20

**MĚSTSKÁ ČÁST**

Praha 14, Praha 20, Praha-Satalice

**KATASTRÁLNÍ ÚZEMÍ**

Černý Most, Horní Počernice, Kyje, Satalice

**ROZLOHA**

63 ha

| | |
|---|---|
| **N**<br>ZASTAVITELNOST: nezastavitelná | **(17)**<br>TYP STRUKTURY: zemědělská krajina v rovině |
| **/ R**<br>ZPŮSOB VYUŽITÍ: nezastavitelná rekreační | **[ S ]**<br>MÍRA STABILITY: stabilizovaná |

## POPIS CÍLOVÉHO CHARAKTERU LOKALITY

**Chránit a posilovat cílový charakter nezastavitelné, stabilizované, rekreační lokality Satalice – Černý Most se strukturou zemědělské krajiny v rovině. Lokalita je součástí krajiny vymezené v ZÚR s názvem Krajina Čakovické tabule.**

Nezastavitelná stabilizovaná rekreační lokalita Satalice – Černý Most je vymezena v plochém reliéfu ve východní části Prahy. Cílem vymezení je zachovat strukturu zemědělská krajina v rovině, zvýšit její hodnoty pro rekreaci a posílit jemnější krajinnou matrici doplněním víceúčelových krajinných prvků, které rozčleňují území na menší půdní bloky a jejich díly, zejména mezí, stromořadí ve formě doprovodných prvků podél cest, větrolamů či břehových porostů u vodních toků a vodních ploch, drobných lesíků a hájků, travnatých zasakovacích příkopů apod.

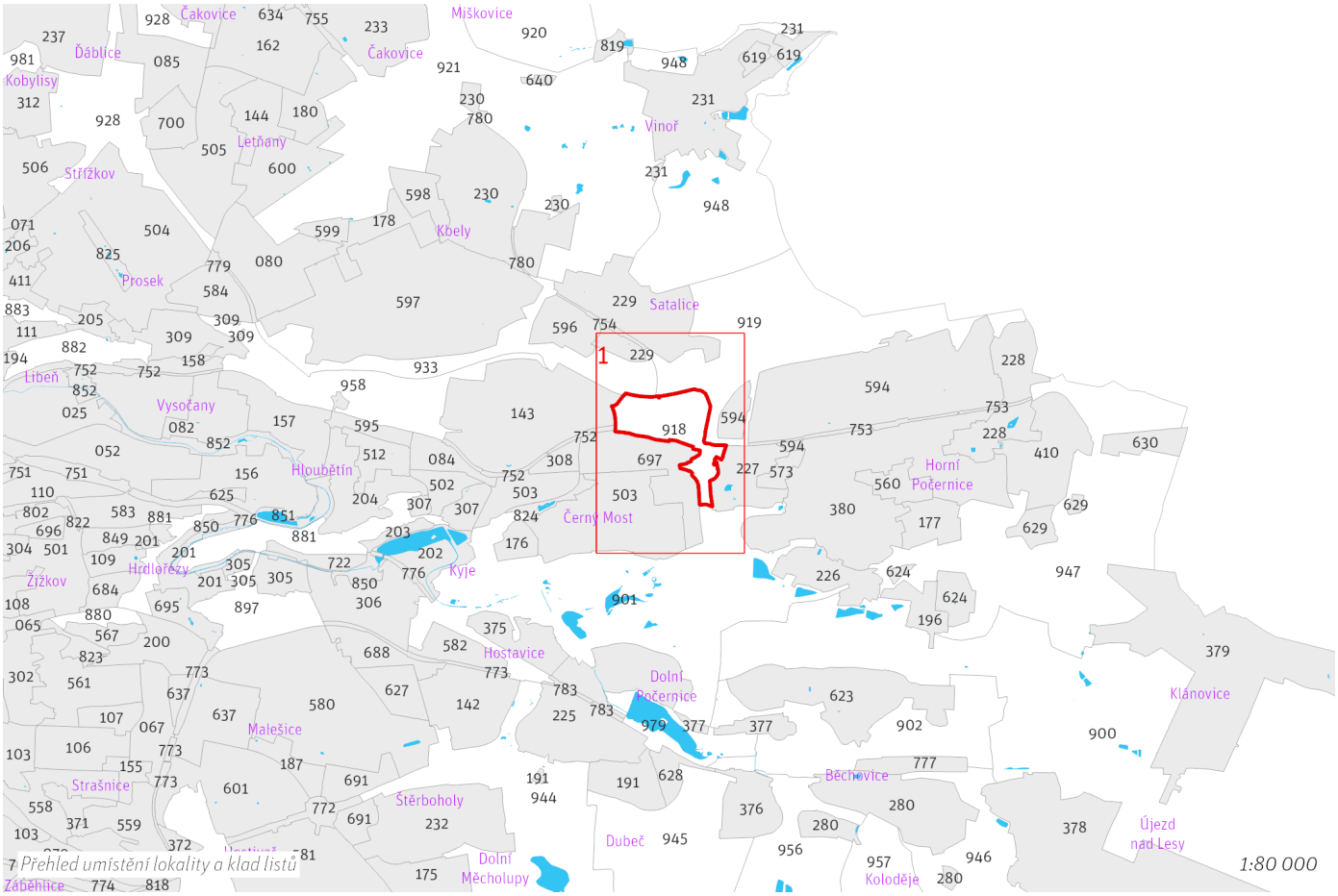

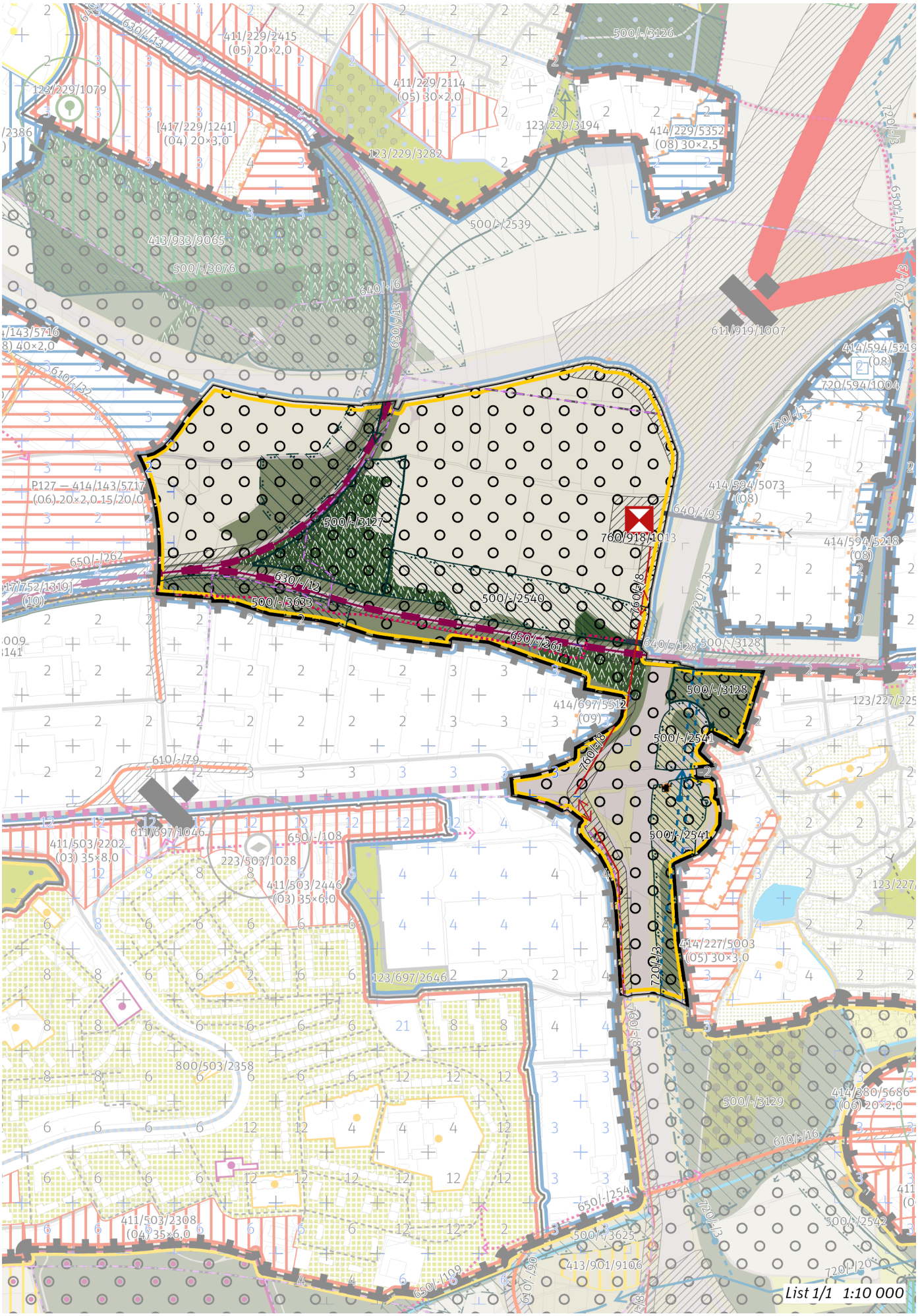
List 1/1 1:10 000

## 100 / OTEVŘENÁ KRAJINA

*-> (17) Zemědělská krajina v rovině, čl. 57*

Lokalita je součástí krajinného rozhraní.

*-> Krajinné rozhraní a krajinný park, čl. 109*

Individuální regulativy nejsou stanoveny.

## 200 / VYSTAVĚNÉ PROSTŘEDÍ

Individuální regulativy nejsou stanoveny.

## 300 / VYUŽITÍ ÚZEMÍ

*-> Nezastavitelná rekreační lokalita a plocha, čl. 65*

Lokalita se nachází v zóně havarijního plánování objektu, který dle zákona č. 224/2015 Sb., o prevenci závažných havárií, spadá do skupiny B. Vzhledem k množství a druhům skladovaných nebezpečných látek je tento objekt potenciálním zdrojem závažné havárie.

## 400 / STABILITA A MÍRA VYUŽITÍ ÚZEMÍ

*-> Typy stability lokalit, čl. 69*

Individuální regulativy nejsou stanoveny.

## 500 / KRAJINNÁ INFRASTRUKTURA

**Skladebné části ÚSES**

500/-/2539 RBK Vinořská bažantnice - Vidrholec — v prostoru k upřesnění, minimální šířka 40 m
500/-/2540 RBK Vinořská bažantnice - Vidrholec — v přesných hranicích
500/-/2541 RBK Vinořská bažantnice - Vidrholec — v přesných hranicích
500/-/3127 LBC Skály — v přesných hranicích
500/-/3128 LBC U dubu — v přesných hranicích
500/-/3633 LBK Rybník Aloisov - Skály — v přesných hranicích

*-> Územní systém ekologické stability, čl. 113–116*

## 600 / DOPRAVNÍ INFRASTRUKTURA

**Systém pozemních komunikací**

610/-/4 Pražský okruh, stavba č. 520 (Březiněves - Satalice) — návrh

Technickým řešením a souvisejícími terénními úpravami v prostoru křížení dopravních staveb 610/-/4, 630/-/103 a 630/-/69 minimalizovat negativní vlivy na funkční způsobilost lokálního biokoridoru ÚSES vymezeného podél Třeboradického potoka včetně zajištění prostupnosti dotčeného prostoru pro migrující organismy. Biokoridor bude v souladu s grafickým vymezením v místě kříže-ní s oběma drážními stavbami prostorově přerušen). ; V rámci koridoru upřesnit polohu stavby (m. j. upřesněním polohy mimoúrovňových křižovatek) s cílem minimalizace záborů ZPF zejména nejkvalitnějších půd I. a II. třídy ochrany. Toto opatření se neuplatní, pokud by tím došlo ke zhoršení vlivů předmětné stavby na obyvatelstvo a veřejné zdraví, povrchové a podzemní vody nebo na jevy obecné a zvláštní ochrany přírody ve smyslu zákona č. 114/1992 Sb., ve znění pozdějších předpisů.

611/919/1007 Mimoúrovňová křižovatka Horní Počernice sever, součást Pražského okruhu — návrh

*-> Systém pozemních komunikací, čl. 118–120*

**Železniční doprava**

630/-/12 Železniční trať Praha – Nymburk — návrh
630/-/13 Železniční trať Praha – Turnov — návrh

*-> Železniční doprava, čl. 126*

**Bezmotorová doprava**

640/-/128 Lávka přes Pražský okruh u Černého mostu — návrh
640/-/95 Lávka přes Pražský okruh u Horních Počernic — návrh
650/-/261 Cyklotrasa podél železnice v Horních Počernicích — návrh
650/-/262 Cyklotrasa Kyje - Ocelkova — návrh

*-> Bezmotorová doprava, čl. 127–128*

## 700 / TECHNICKÁ INFRASTRUKTURA

**Zásobování vodou**

720/-/3 Přivaděcí vodovodní řad Káranské řady - Vodojem Chvaly, propojení — územní rezerva

*-> Zásobování vodou, čl. 135*

**Zásobování elektrickou energií**
760/-/8 Nadzemní elektrické vedení 110 kV Transformační stanice Horní Počernice, připojení — návrh
760/918/1013 Transformační stanice Horní Počernice 110/22 kV — návrh
*-> Zásobování elektrickou energií, čl. 139*

## 800 / VEŘEJNÁ VYBAVENOST

Individuální regulativy nejsou stanoveny.

## 900 / VEŘEJNÝ ZÁJEM

**Veřejně prospěšné stavby dopravní infrastruktury**
910-610/-/4 Pražský okruh, stavba č. 520 (Březiněves - Satalice)
910-630/-/12 Železniční trať Praha – Nymburk
910-630/-/13 Železniční trať Praha – Turnov

**Veřejně prospěšné stavby technické infrastruktury**
910-760/-/8 Nadzemní elektrické vedení 110 kV Transformační stanice Horní Počernice, připojení
910-760/918/1013 Transformační stanice Horní Počernice 110/22 kV

*-> Veřejně prospěšné stavby, veřejně prospěšná opatření, stavby a opatření k zajišťování obrany a bezpečnost státu a plochy asanací, čl. 150—152*
Navrhované veřejně prospěšné stavby, veřejně prospěšná opatření, stavby a opatření k zajišťování obrany a bezpečnost státu jsou vymezeny v grafické části ve výkrese Z 04 a jejich výčet je uveden v příloze č. 2/900.

# 919 / Satalice – Horní Počernice

**SPRÁVNÍ OBVOD**

Praha 14, Praha 19, Praha 20

**MĚSTSKÁ ČÁST**

Praha 14, Praha 20, Praha-Satalice, Praha-Vinoř

**KATASTRÁLNÍ ÚZEMÍ**

Horní Počernice, Kyje, Satalice, Vinoř

**ROZLOHA**

254 ha

| | |
|---|---|
| **N**<br>ZASTAVITELNOST: nezastavitelná | **(17)**<br>TYP STRUKTURY: zemědělská krajina v rovině |
| **/ P**<br>ZPŮSOB VYUŽITÍ: nezastavitelná produkční | **[ S ]**<br>MÍRA STABILITY: stabilizovaná |

## POPIS CÍLOVÉHO CHARAKTERU LOKALITY

**Chránit a posilovat cílový charakter nezastavitelné, stabilizované, produkční lokality Satalice – Horní Počernice se strukturou zemědělské krajiny v rovině. Lokalita je součástí krajiny vymezené v ZÚR s názvem Krajina Čakovické tabule.**

Nezastavitelná stabilizovaná produkční lokalita Satalice – Horní Počernice je vymezena v plochém reliéfu na východě území Prahy v kontaktu s územím Středočeského kraje. Cílem vymezení je zachovat strukturu zemědělská krajina v rovině a posílit jemnější krajinnou matrici doplněním víceúčelových krajinných prvků, které rozčleňují území na menší půdní bloky a jejich díly, zejména mezí, stromořadí ve formě doprovodných prvků podél cest, větrolamů či břehových porostů u vodních toků a vodních ploch, drobných lesíků a hájků, travnatých zasakovacích příkopů apod.

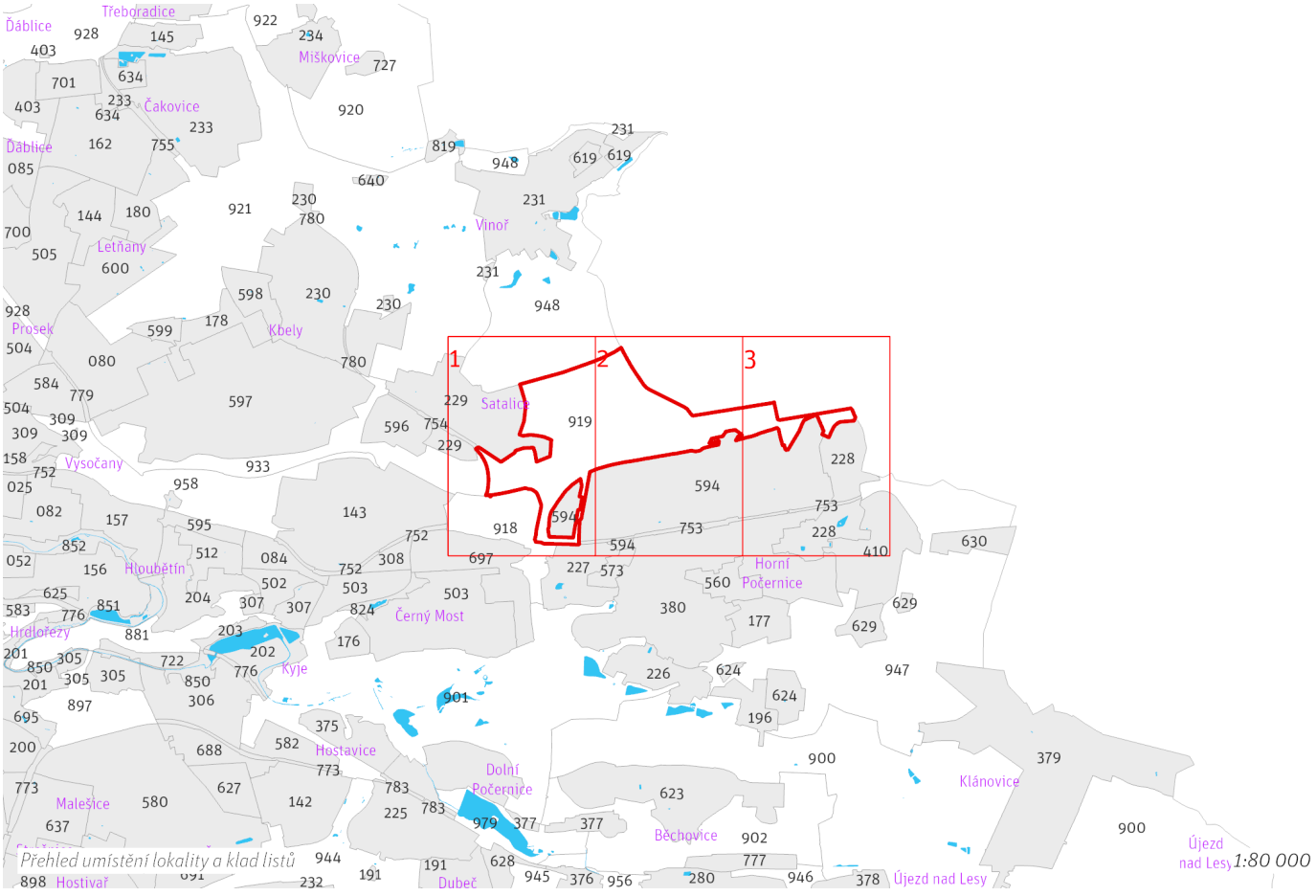

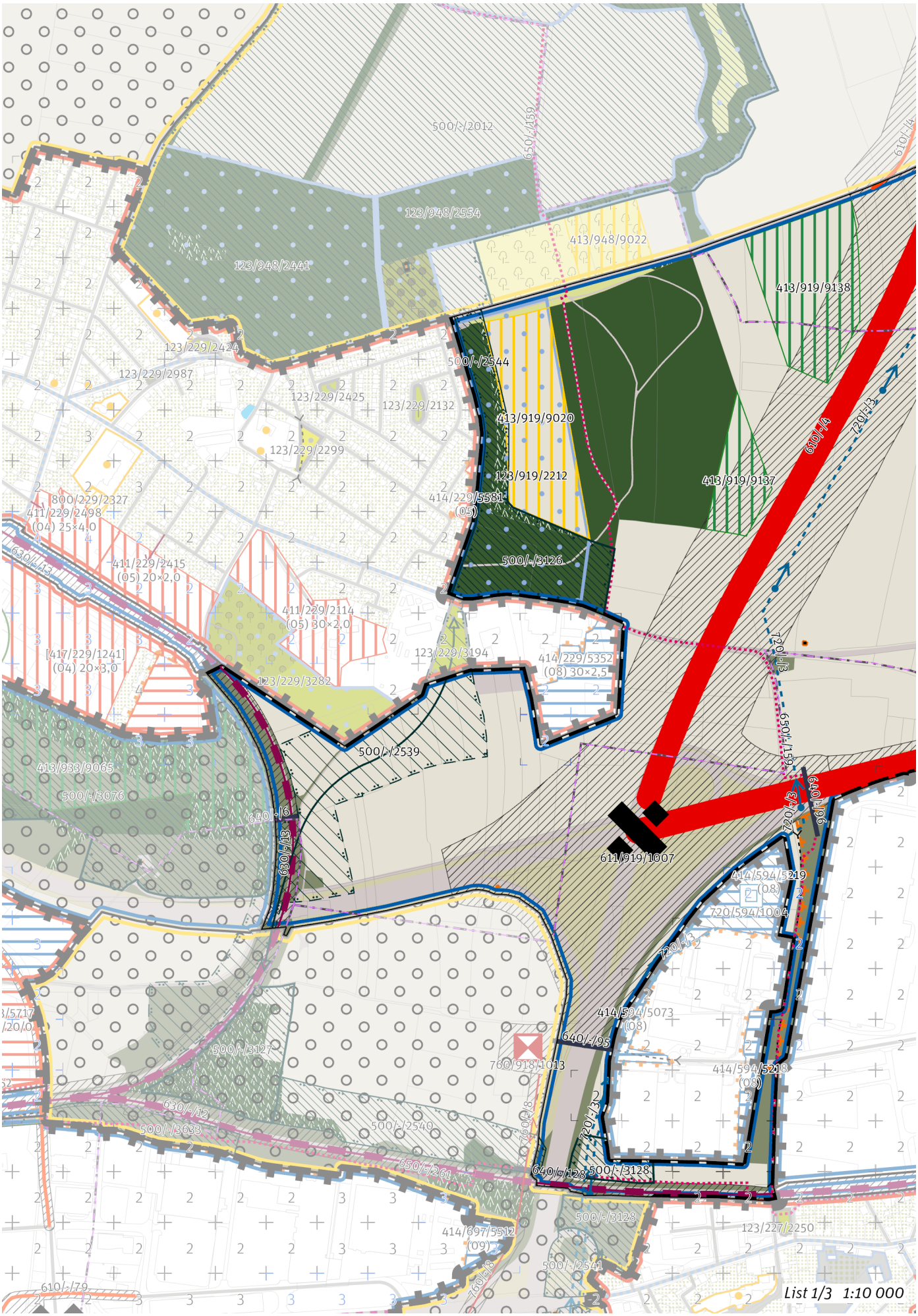
500/-/2012
650/-/159
123/948/2554
123/948/2441
413/948/9022
413/919/9138
123/229/2424
500/-/2544
123/229/2987
123/229/2425
123/229/2132
413/919/9020
123/229/2299
123/919/2212
413/919/9137
800/229/2327
411/229/2498
(04) 25×4,0
414/229/5581
(05)
630/-/13
500/-/3126
411/229/2415
(05) 20×2,0
411/229/2114
(05) 30×2,0
[417/229/1241]
(04) 20×3,0
123/229/3194
414/229/5352
(08) 30×2,5
123/229/3282
500/-/2539
413/933/9065
500/-/3076
640/-/6
630/-/13
611/919/1007
414/594/5219
(08)
720/594/10004
414/594/5073
(08)
640/-/95
760/918/1013
414/594/5218
(08)
500/-/3127
630/-/12
500/-/3633
500/-/2540
650/-/261
640/-/128
500/-/3128
500/-/3128
414/697/5512
(09)
123/227/2250
500/-/2541
610/-/79
610/-/4
720/-/3
610/-/4
720/-/3
650/-/159
720/-/3
720/-/3
760/-/8
760/-/69
List 1/3 1:10 000

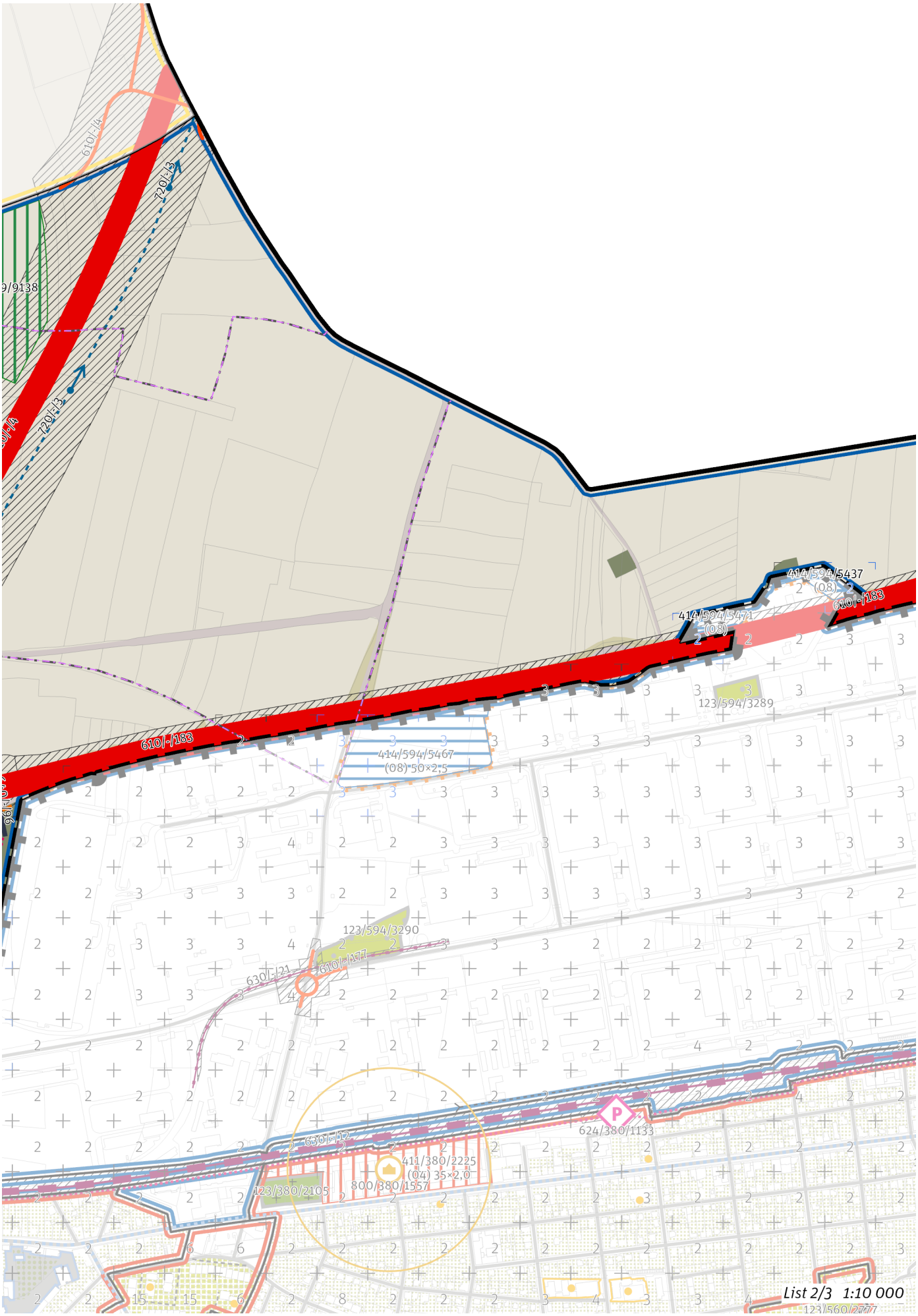
610/-/4
720/-/3
720/-/3
610/-/183
414/594/5471
(08)
414/594/5437
(08)
610/-/183
123/594/3289
414/594/5467
(08) 50×2,5
123/594/3290
610/-/177
630/-/21
630/-/42
624/380/1133
411/380/2225
(04) 35×2,0
800/380/1557
123/380/2105
List 2/3 1:10 000

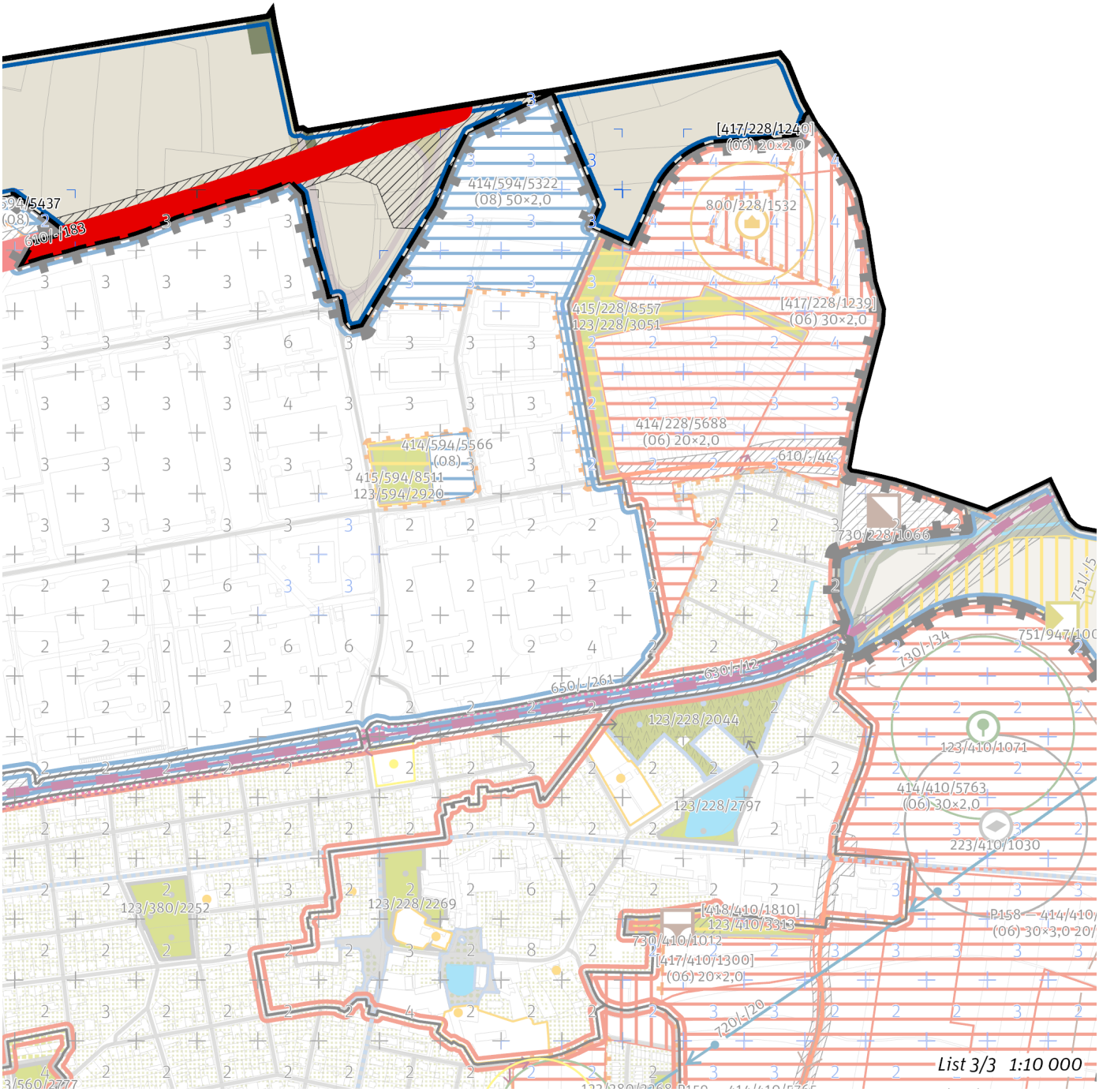
[417/228/1240]
(06) 20×2,0
414/594/5322
(08) 50×2,0
800/228/1532
[417/228/1239]
(06) 30×2,0
415/228/8557
123/228/3051
414/228/5688
(06) 20×2,0
610/-/44
414/594/5566
(08)
415/594/8511
123/594/2920
730/228/1066
751/-/5
751/947/100
730/-/34
630/-/12
650/-/261
123/228/2044
123/410/1071
414/410/5763
(06) 30×2,0
123/228/2797
223/410/1030
123/380/2252
123/228/2269
[418/410/1810]
123/410/3313
730/410/1012
[417/410/1300]
(06) 20×2,0
720/-/70
List 3/3 1:10 000

## 100 / OTEVŘENÁ KRAJINA

*-> (17) Zemědělská krajina v rovině, čl. 57*

**Krajinné parky**

123/919/2212 Lesopark Satalice - lokalitní park

*-> Krajinné rozhraní a krajinný park, čl. 109*

## 200 / VYSTAVĚNÉ PROSTŘEDÍ

Individuální regulativy nejsou stanoveny.

## 300 / VYUŽITÍ ÚZEMÍ

*-> Nezastavitelná produkční lokalita a plocha, čl. 67*

Lokalita se nachází v zóně havarijního plánování objektu, který dle zákona č. 224/2015 Sb., o prevenci závažných havárií, spadá do skupiny B. Vzhledem k množství a druhům skladovaných nebezpečných látek je tento objekt potenciálním zdrojem závažné havárie.

## 400 / STABILITA A MÍRA VYUŽITÍ ÚZEMÍ

*-> Typy stability lokalit, čl. 69*

**Nezastavitelné transformační a rozvojové plochy**

Transformační plocha **413/919/9020** o rozloze 55055 m$^2$
Způsob využití: rekreační
Cílová charakteristika plochy: parkové sportoviště

Transformační plocha **413/919/9137** o rozloze 19792 m$^2$
Způsob využití: přírodní
Cílová charakteristika plochy: les na lesních pozemcích

Transformační plocha **413/919/9138** o rozloze 54670 m$^2$
Způsob využití: přírodní
Cílová charakteristika plochy: les na lesních pozemcích

## 500 / KRAJINNÁ INFRASTRUKTURA

**Skladebné části ÚSES**

500/-/2539 RBK Vinořská bažantnice - Vidrholec — v prostoru k upřesnění, minimální šířka 40 m
500/-/2540 RBK Vinořská bažantnice - Vidrholec — v přesných hranicích
500/-/2544 RBK Vinořská bažantnice - Vidrholec — v přesných hranicích
500/-/3126 LBC U Satalic — v přesných hranicích
500/-/3128 LBC U dubu — v přesných hranicích
*-> Územní systém ekologické stability, čl. 113–116*

## 600 / DOPRAVNÍ INFRASTRUKTURA

**Systém pozemních komunikací**

610/-/183 Zkapacitnění dálnice D10 — návrh

V rámci koridoru upřesnit polohu stavby (m. j. upřesněním polohy mimoúrovňových křižovatek) s cílem minimalizace záborů ZPF zejména nejkvalitnějších půd I. a II. třídy ochrany. Toto opatření se neuplatní, pokud by tím došlo ke zhoršení vlivů předmětné stavby na obyvatelstvo a veřejné zdraví, povrchové a podzemní vody nebo na jevy obecné a zvláštní ochrany přírody ve smyslu zákona č. 114/1992 Sb., ve znění pozdějších předpisů.

610/-/4 Pražský okruh, stavba č. 520 (Březiněves - Satalice) — návrh

Technickým řešením a souvisejícími terénními úpravami v prostoru křížení dopravních staveb 610/-/4, 630/-/103 a 630/-/69 minimalizovat negativní vlivy na funkční způsobilost lokálního biokoridoru ÚSES vymezeného podél Třeboradického potoka včetně zajištění prostupnosti dotčeného prostoru pro migrující organismy. Biokoridor bude v souladu s grafickým vymezením v místě kříže-ní s oběma drážními stavbami prostorově přerušen). ; V rámci koridoru upřesnit polohu stavby (m. j. upřesněním polohy mimoúrovňových křižovatek) s cílem minimalizace záborů ZPF zejména nejkvalitnějších půd I. a II. třídy ochrany. Toto opatření se neuplatní, pokud by tím došlo ke zhoršení vlivů předmětné stavby na obyvatelstvo a veřejné zdraví, povrchové a podzemní vody nebo na jevy obecné a zvláštní ochrany přírody ve smyslu zákona č. 114/1992 Sb., ve znění pozdějších předpisů.

611/919/1007 Mimoúrovňová křižovatka Horní Počernice sever, součást Pražského okruhu — návrh

*-> Systém pozemních komunikací, čl. 118–120*

**Železniční doprava**

630/-/12 Železniční trať Praha – Nymburk — návrh
630/-/13 Železniční trať Praha – Turnov — návrh
*-> Železniční doprava, čl. 126*

**Bezmotorová doprava**
640/-/128 Lávka přes Pražský okruh u Černého mostu — návrh
640/-/6 Lávka přes železniční trať Praha-Neratovice — návrh
640/-/95 Lávka přes Pražský okruh u Horních Počernic — návrh
640/-/96 Lávka přes D10 u Horních Počernic — návrh
650/-/159 Cyklotrasa podél Pražského okruhu u Satalic — návrh
650/-/261 Cyklotrasa podél železnice v Horních Počernicích — návrh
*-> Bezmotorová doprava, čl. 127—128*

## 700 / TECHNICKÁ INFRASTRUKTURA

Při umísťování budov a jiných staveb a provádění změn v území je nutné snižovat povrchový odtok vod a posilovat retenční schopnost v území.

**Zásobování vodou**
720/-/3 Přiváděcí vodovodní řad Káranské řady - Vodojem Chvaly, propojení — územní rezerva
*-> Zásobování vodou, čl. 135*

## 800 / VEŘEJNÁ VYBAVENOST

Individuální regulativy nejsou stanoveny.

## 900 / VEŘEJNÝ ZÁJEM

**Veřejně prospěšné stavby dopravní infrastruktury**
910-610/-/183 Zkapacitnění dálnice D10
910-610/-/4 Pražský okruh, stavba č. 520 (Březiněves - Satalice)
910-630/-/12 Železniční trať Praha – Nymburk
910-630/-/13 Železniční trať Praha – Turnov

*-> Veřejně prospěšné stavby, veřejně prospěšná opatření, stavby a opatření k zajišťování obrany a bezpečnost státu a plochy asanací, čl. 150—152*
Navrhované veřejně prospěšné stavby, veřejně prospěšná opatření, stavby a opatření k zajišťování obrany a bezpečnost státu jsou vymezeny v grafické části ve výkrese Z 04 a jejich výčet je uveden v příloze č. 2/900.

# 920 / Miškovice – Kbely

**SPRÁVNÍ OBVOD**
Praha 18, Praha 19

**MĚSTSKÁ ČÁST**
Praha-Čakovice, Praha-Vinoř

**KATASTRÁLNÍ ÚZEMÍ**
Čakovice, Miškovice, Vinoř

**ROZLOHA**
219 ha

| | |
|---|---|
| **N**<br>ZASTAVITELNOST: nezastavitelná | **(17)**<br>TYP STRUKTURY: zemědělská krajina v rovině |
| **/ P**<br>ZPŮSOB VYUŽITÍ: nezastavitelná produkční | **[ S ]**<br>MÍRA STABILITY: stabilizovaná |

## POPIS CÍLOVÉHO CHARAKTERU LOKALITY

**Chránit a posilovat cílový charakter nezastavitelné, stabilizované, produkční lokality Miškovice – Kbely se strukturou zemědělské krajiny v rovině. Lokalita je součástí krajiny vymezené v ZÚR s názvem Krajina Čakovické tabule.**

Nezastavitelná stabilizovaná produkční lokalita Miškovice – Kbely je vymezena v plochém reliéfu na severovýchodě území Prahy v kontaktu s územím Středočeského kraje. Cílem vymezení je zachovat strukturu zemědělská krajina v rovině a posílit jemnější krajinnou matici doplněním víceúčelových krajinných prvků, které rozčleňují území na menší půdní bloky a jejich díly, zejména mezí, stromořadí ve formě doprovodných prvků podél cest, větrolamů či břehových porostů u vodních toků a vodních ploch, drobných lesíků a hájků, travnatých zasakovacích příkopů apod.

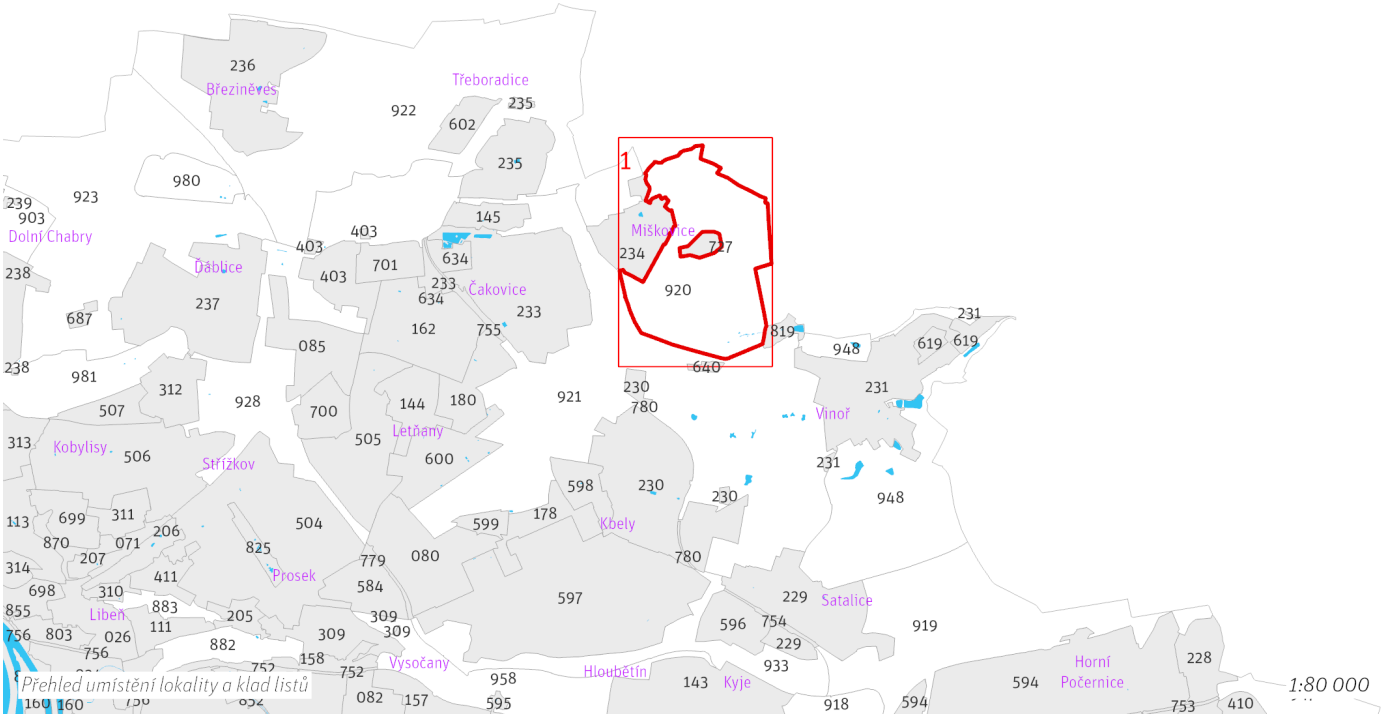

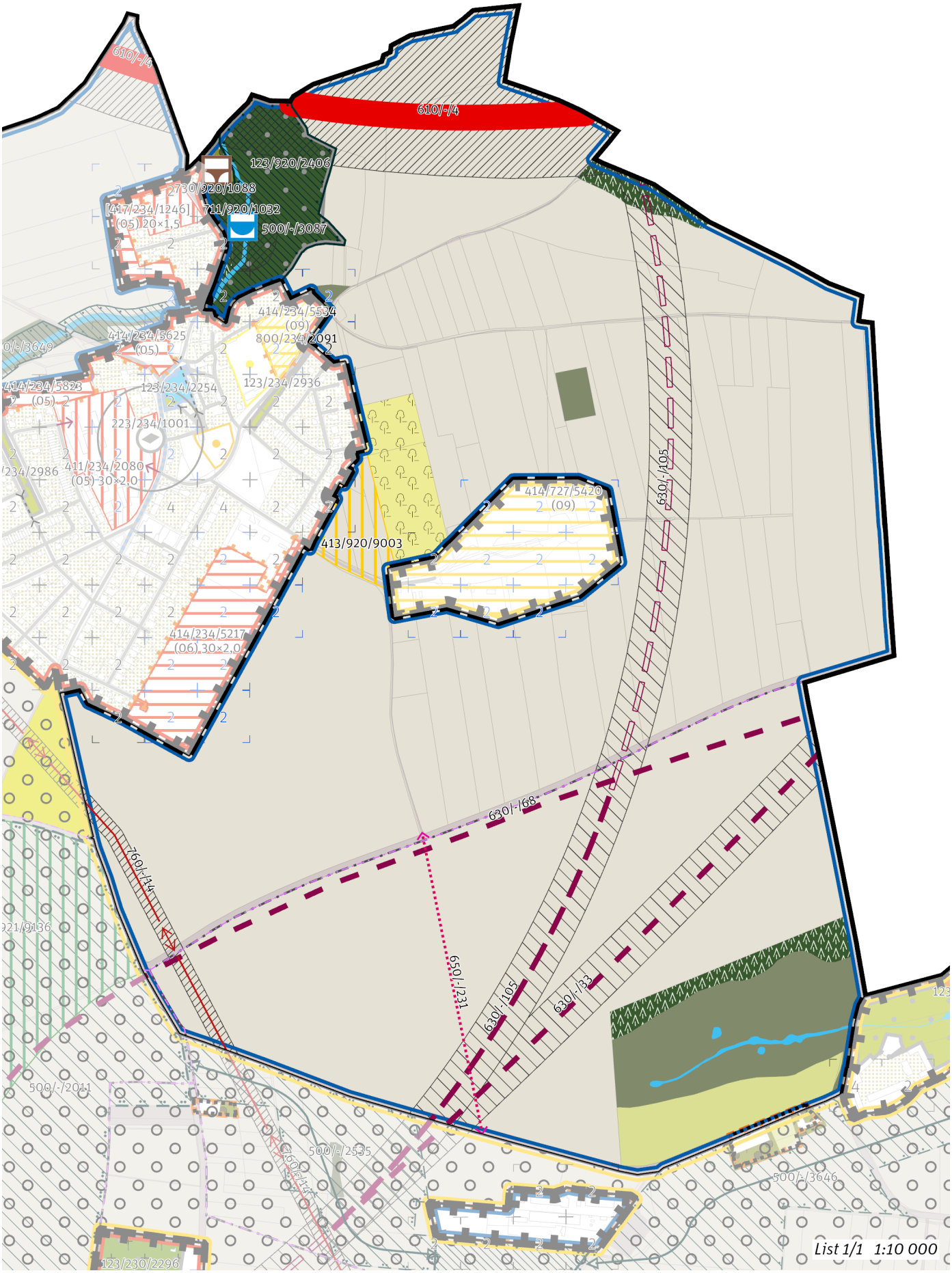
610/-/4
610/-/4
123/920/2406
730/920/1088
[417/234/1246]
(05) 20×1,5
711/920/1032
500/-/3087
414/234/5534
(09)
800/234/2091
414/234/5625
(05)
123/234/2254
123/234/2936
223/234/1001
411/234/2080
(05) 30×2,0
414/727/5420
(09)
630/-/105
413/920/9003
414/234/5217
(06) 30×2,0
630/-/68
760/-/14
650/-/231
630/-/105
630/-/33
500/-/2011
500/-/2535
500/-/3646
123/230/2296
List 1/1 1:10 000

## 100 / OTEVŘENÁ KRAJINA

*-> (17) Zemědělská krajina v rovině, čl. 57*

**Krajinné parky**

123/920/2406 Lesopark Miškovice - místní park

*-> Krajinné rozhraní a krajinný park, čl. 109*

## 200 / VYSTAVĚNÉ PROSTŘEDÍ

Individuální regulativy nejsou stanoveny.

## 300 / VYUŽITÍ ÚZEMÍ

*-> Nezastavitelná produkční lokalita a plocha, čl. 67*

Individuální regulativy nejsou stanoveny.

## 400 / STABILITA A MÍRA VYUŽITÍ ÚZEMÍ

*-> Typy stability lokalit, čl. 69*

**Nezastavitelné transformační a rozvojové plochy**

Transformační plocha **413/920/9003** o rozloze 22583 m²
Způsob využití: rekreační
Cílová charakteristika plochy: zahrádková osada

## 500 / KRAJINNÁ INFRASTRUKTURA

**Skladebné části ÚSES**

500/-/3087 LBC Hájíček — v přesných hranicích

*-> Územní systém ekologické stability, čl. 113–116*

## 600 / DOPRAVNÍ INFRASTRUKTURA

**Systém pozemních komunikací**

610/-/4 Pražský okruh, stavba č. 520 (Březiněves - Satalice) — návrh

Technickým řešením a souvisejícími terénními úpravami v prostoru křížení dopravních staveb 610/-/4, 630/-/103 a 630/-/69 minimalizovat negativní vlivy na funkční způsobilost lokálního biokoridoru ÚSES vymezeného podél Třeboradického potoka včetně zajištění prostupnosti dotčeného prostoru pro migrující organismy. Biokoridor bude v souladu s grafickým vymezením v místě kříže-ní s oběma drážními stavbami prostorově přerušen). ; V rámci koridoru upřesnit polohu stavby (m. j. upřesněním polohy mimoúrovňových křižovatek) s cílem minimalizace záborů ZPF zejména nejkvalitnějších půd I. a II. třídy ochrany. Toto opatření se neuplatní, pokud by tím došlo ke zhoršení vlivů předmětné stavby na obyvatelstvo a veřejné zdraví, povrchové a podzemní vody nebo na jevy obecné a zvláštní ochrany přírody ve smyslu zákona č. 114/1992 Sb., ve znění pozdějších předpisů.

*-> Systém pozemních komunikací, čl. 118–120*

**Železniční doprava**

630/-/105 Severní vstup Rychlého spojení - východní trasa — územní rezerva

Umístění stavby železnice je možné pouze za podmínky, že při jejím provozu a výstavbě budou vyloučeny negativní vlivy na provoz vojenského letiště Praha – Kbely a souvisejících objektů a zařízení důležitých pro zajištění obrany a bezpečnosti státu.

630/-/33 Železniční trať Praha – Liberec — územní rezerva

630/-/68 Železniční trať Praha - Brandýs nad Labem, koridor případného napojení u Kbel — územní rezerva

*-> Železniční doprava, čl. 126*

**Bezmotorová doprava**

650/-/231 Cyklotrasa Miškovice - Vinoř — návrh

*-> Bezmotorová doprava, čl. 127–128*

## 700 / TECHNICKÁ INFRASTRUKTURA

Při umísťování budov a jiných staveb a provádění změn v území je nutné snižovat povrchový odtok vod a posilovat retenční schopnost v území.

**Vodní toky a vodní plochy**

711/920/1032 Vodní plocha rybník Miškovice — návrh

*-> Povrchové vody, čl. 132*

**Odkanalizování území**

730/920/1088 Záchytná nádrž před čistírnou odpadních vod Miškovice — návrh
*-> Odkanalizování území, čl. 136*

**Zásobování elektrickou energií**
760/-/14 Nadzemní elektrické vedení 110 kV Transformační stanice Třeboradice - Transformační stanice Kbely — návrh
*-> Zásobování elektrickou energií, čl. 139*

## 800 / VEŘEJNÁ VYBAVENOST

Individuální regulativy nejsou stanoveny.

## 900 / VEŘEJNÝ ZÁJEM

**Veřejně prospěšné stavby dopravní infrastruktury**
910-610/-/4 Pražský okruh, stavba č. 520 (Březiněves - Satalice)

**Veřejně prospěšné stavby technické infrastruktury**
910-711/920/1032 Vodní plocha rybník Miškovice
910-730/920/1088 Záchytná nádrž před čistírnou odpadních vod Miškovice
910-760/-/14 Nadzemní elektrické vedení 110 kV Transformační stanice Třeboradice - Transformační stanice Kbely

*-> Veřejně prospěšné stavby, veřejně prospěšná opatření, stavby a opatření k zajišťování obrany a bezpečnost státu a plochy asanací, čl. 150—152*
Navrhované veřejně prospěšné stavby, veřejně prospěšná opatření, stavby a opatření k zajišťování obrany a bezpečnost státu jsou vymezeny v grafické části ve výkrese Z 04 a jejich výčet je uveden v příloze č. 2/900.

# 921 / Čakovice – Vinoř

**SPRÁVNÍ OBVOD**
Praha 18, Praha 19

**MĚSTSKÁ ČÁST**
Praha 18, Praha 19, Praha-Čakovice, Praha-Satalice, Praha-Vinoř

**KATASTRÁLNÍ ÚZEMÍ**
Čakovice, Kbely, Letňany, Miškovice, Satalice, Vinoř

**ROZLOHA**
606 ha

| | |
|---|---|
| **N**<br>ZASTAVITELNOST: nezastavitelná | **(17)**<br>TYP STRUKTURY: zemědělská krajina v rovině |
| **/ R**<br>ZPŮSOB VYUŽITÍ: nezastavitelná rekreační | **[ S ]**<br>MÍRA STABILITY: stabilizovaná |

## POPIS CÍLOVÉHO CHARAKTERU LOKALITY

**Chránit a posilovat cílový charakter nezastavitelné, stabilizované, rekreační lokality Čakovice – Vinoř se strukturou zemědělské krajiny v rovině. Lokalita je součástí krajiny vymezené v ZÚR s názvem Krajina Čakovické tabule.**

Nezastavitelná stabilizovaná rekreační lokalita Čakovice – Vinoř je vymezena v plochém reliéfu v severní části Prahy. Cílem vymezení je zachovat strukturu zemědělská krajina v rovině, zvýšit její hodnoty pro rekreaci a posílit jemnější krajinnou matrici doplněním víceúčelových krajinných prvků, které rozčleňují území na menší půdní bloky a jejich díly, zejména mezí, stromořadí ve formě doprovodných prvků podél cest, větrolamů či břehových porostů u vodních toků a vodních ploch, drobných lesíků a hájků, travnatých zasakovacích příkopů apod.

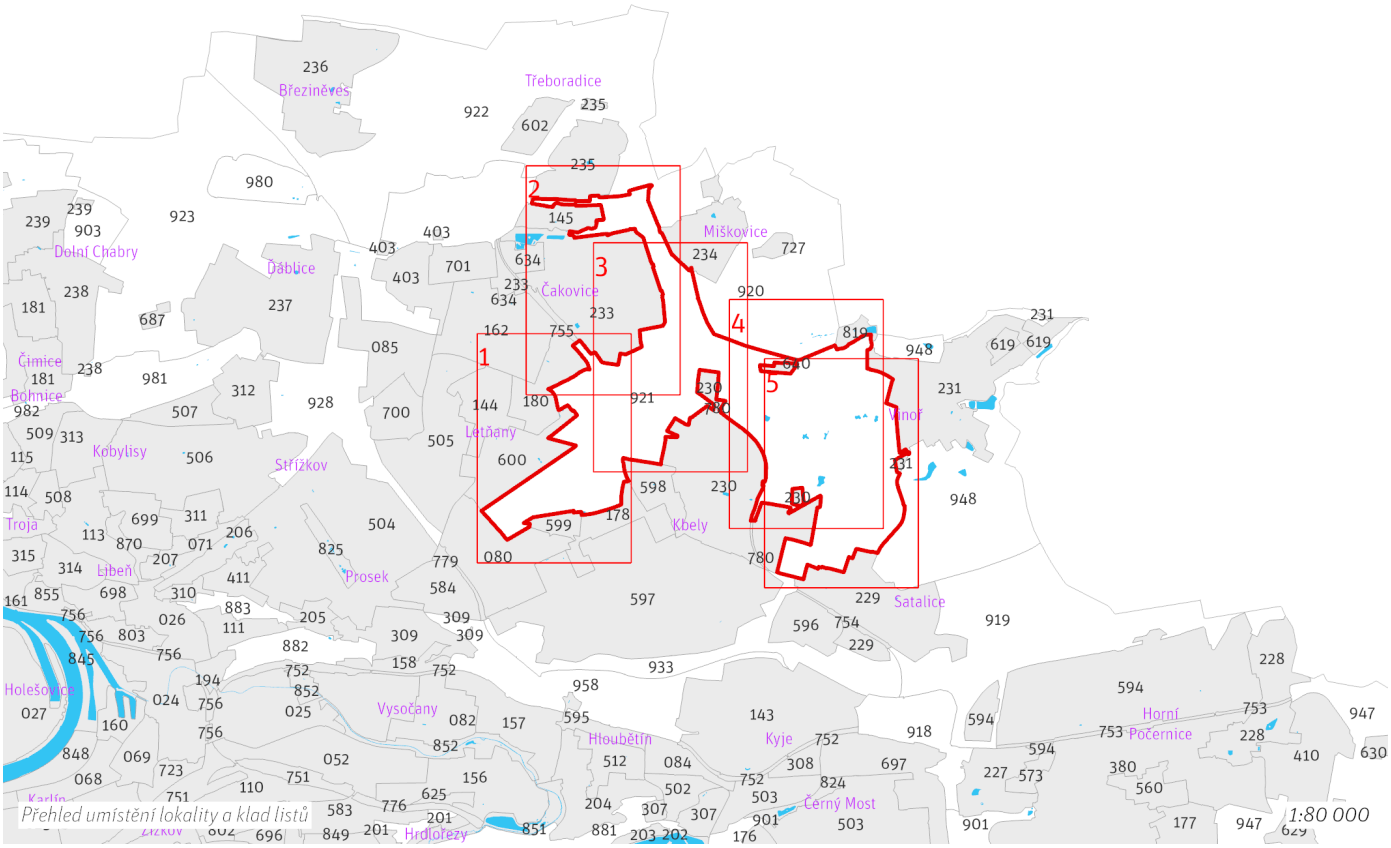

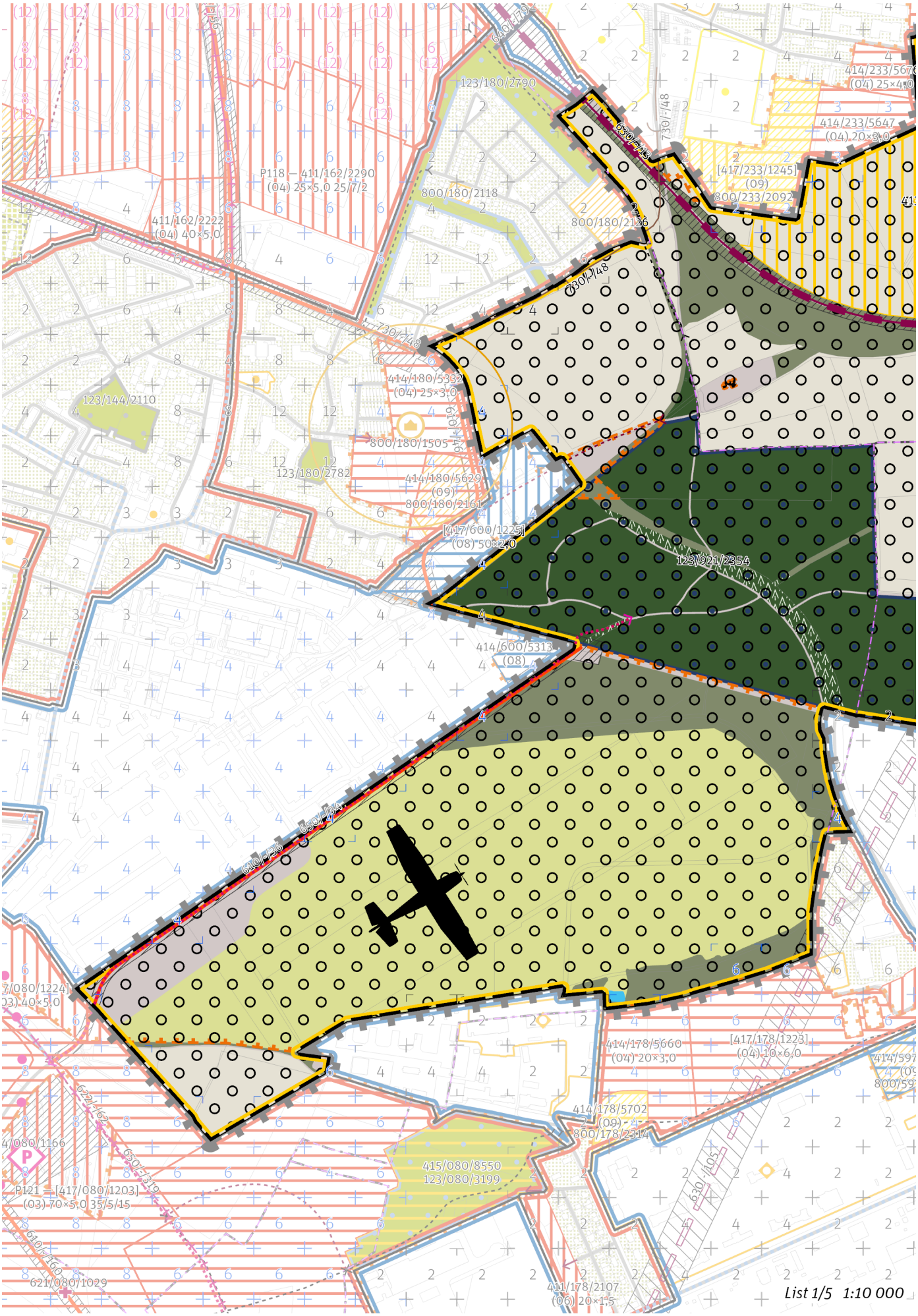
123/180/2790
414/233/5676
(04) 25×4,0
414/233/5647
(04) 20×3,0
[417/233/1245]
(09)
800/233/2092
P118 – 411/162/2290
(04) 25×5,0 25/7/2
800/180/2118
411/162/2222
(04) 40×5,0
800/180/2126
730/-/48
414/180/5332
(04) 25×3,0
123/144/2110
800/180/1505
123/180/2782
414/180/5629
(09)
800/180/2161
[417/600/1225]
(08) 50×2,0
123/921/2354
414/600/5313
(08)
650/-/34
610/-/36
414/178/5660
(04) 20×3,0
[417/178/1223]
(04) 10×6,0
414/178/5702
(09)
800/178/2314
415/080/8550
123/080/3199
P121 – [417/080/1203]
(03) 70×5,0 35/5/15
621/080/1029
411/178/2107
(06) 20×1,5
List 1/5 1:10 000

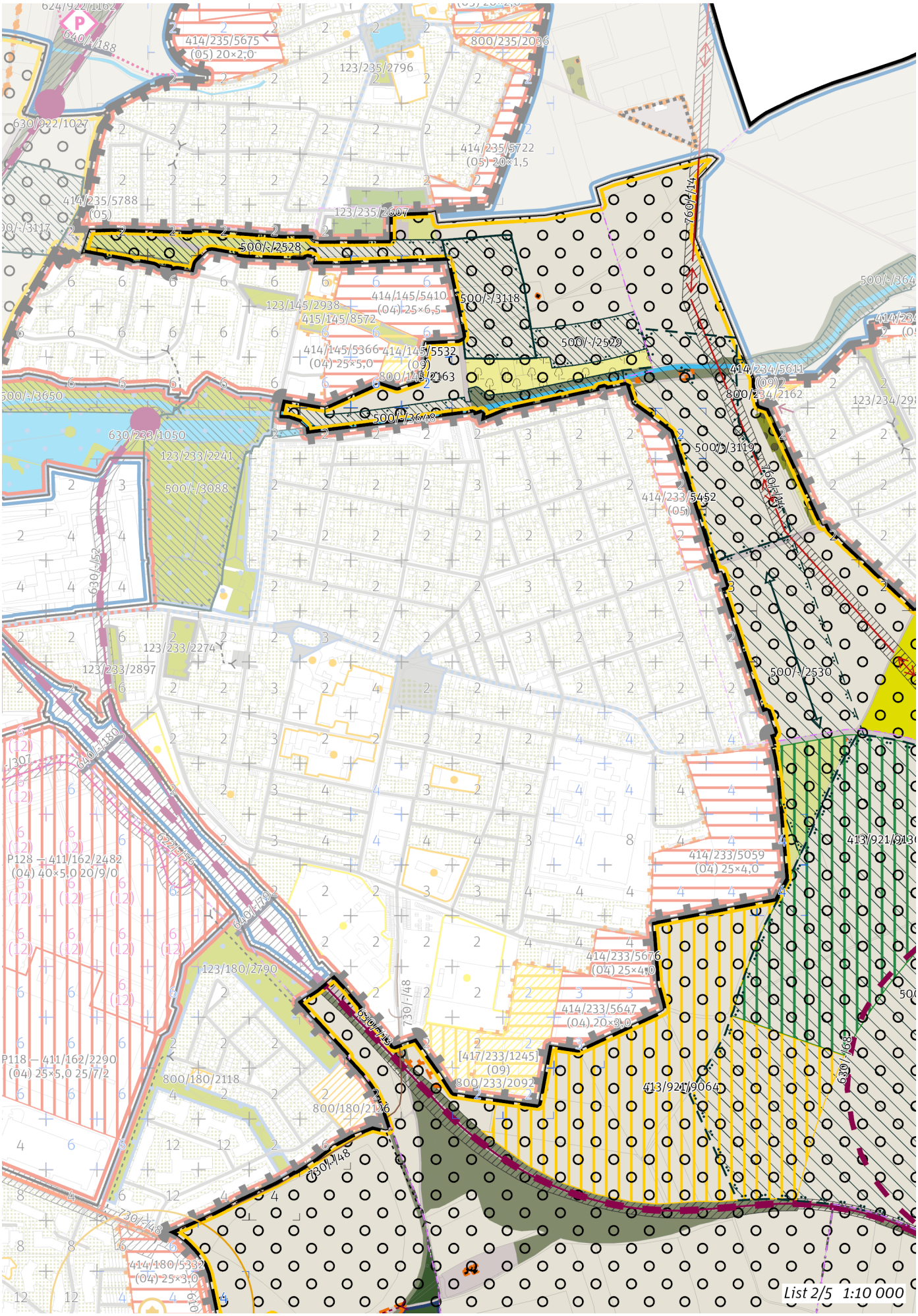
414/235/5675
(05) 20×2,0
800/235/2036
123/235/2796
630/922/1027
414/235/5722
(05) 20×1,5
414/235/5788
(05)
123/235/2607
500/-/2528
760/-/174
414/145/5410
(04) 25×6,5
500/-/3118
123/145/2938
415/145/8572
500/-/2529
414/145/5366
(04) 25×5,0
414/145/5532
(09)
800/145/2163
414/234/5611
(09)
800/234/2162
500/-/3650
500/-/3648
630/233/1050
123/233/2241
500/-/3088
500/-/3119
414/233/5452
(05)
630/-/52
123/233/2274
123/233/2897
500/-/2530
P128 – 411/162/2482
(04) 40×5,0 20/9/0
414/233/5059
(04) 25×4,0
414/233/5676
(04) 25×4,0
414/233/5647
(04) 20×3,0
730/-/48
123/180/2790
P118 – 411/162/2290
(04) 25×5,0 25/7/2
[417/233/1245]
(09)
800/233/2092
413/921/9064
800/180/2118
800/180/2126
414/180/5332
(04) 25×3,0
List 2/5 1:10 000

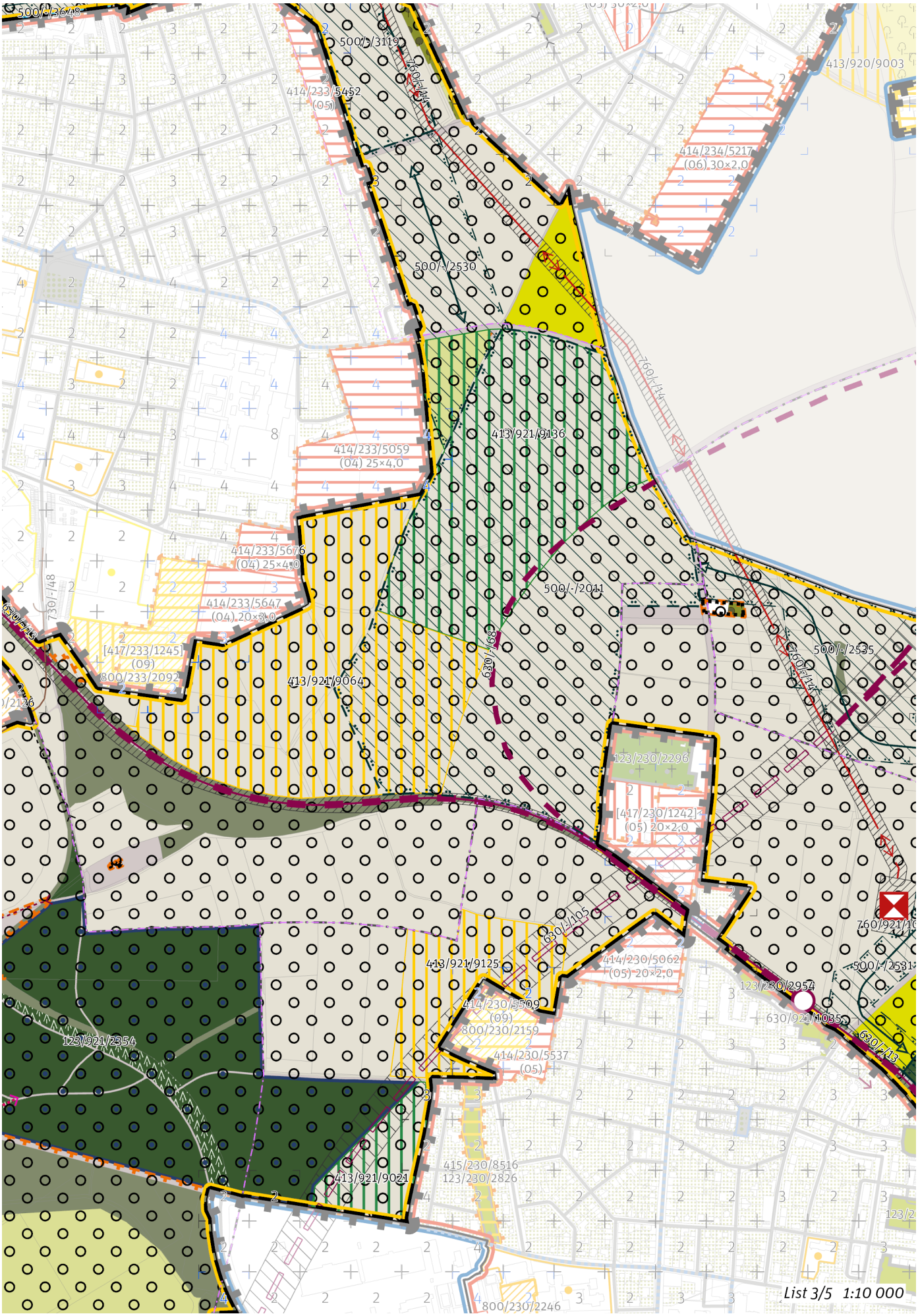
500/-/3648
500/-/3119
760/-/14
414/233/5452
(05)
413/920/9003
414/234/5217
(06) 30×2,0
500/-/2530
760/-/14
413/921/9136
414/233/5059
(04) 25×4,0
414/233/5676
(04) 25×4,0
730/-/48
414/233/5647
(04) 20×3,0
500/-/2011
630/-/68
500/-/2535
760/-/14
[417/233/1245]
(09)
800/233/2092
413/921/9064
123/230/2296
[417/230/1242]
(05) 20×2,0
630/-/105
760/921/10
500/-/2531
413/921/9125
414/230/5062
(05) 20×2,0
123/230/2954
414/230/5509
(09)
800/230/2159
630/921/10855
630/-/13
414/230/5537
(05)
123/921/2354
415/230/8516
123/230/2826
413/921/9021
800/230/2246
List 3/5 1:10 000

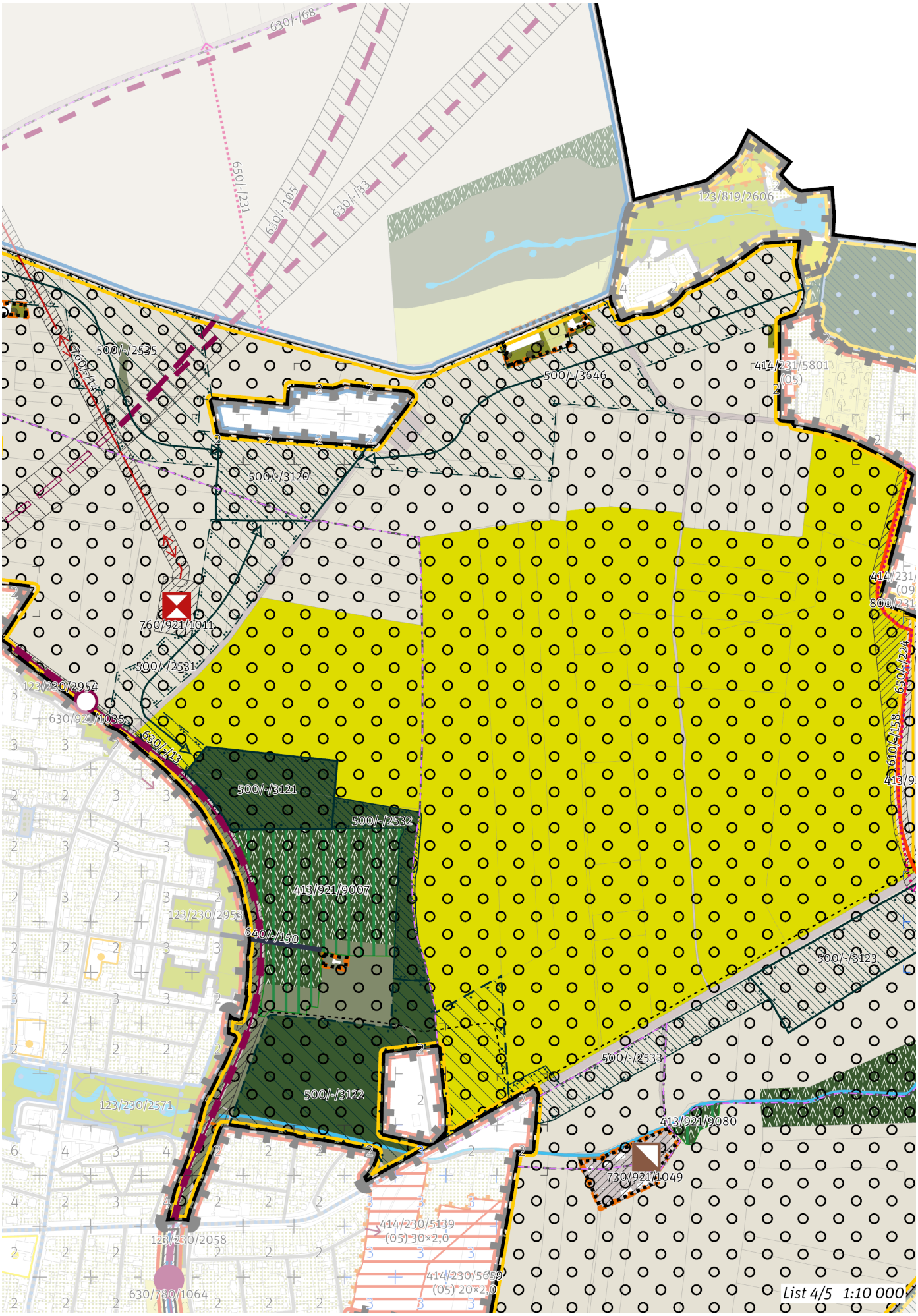
630/-/68
650/-/231
630/-/105
630/-/33
123/819/2606
500/-/2535
760/921/1011
500/-/3646
414/231/5801
(05)
500/-/3120
500/-/2531
123/230/2954
630/921/1035
630/-/13
500/-/3121
500/-/2532
413/921/9007
123/230/2953
640/-/150
500/-/3123
500/-/2533
500/-/3122
123/230/2571
413/921/9080
730/921/1049
414/230/5139
(05) 30×2,0
123/230/2058
414/230/5659
(05) 20×2,0
630/780/1064
650/-/224
List 4/5 1:10 000

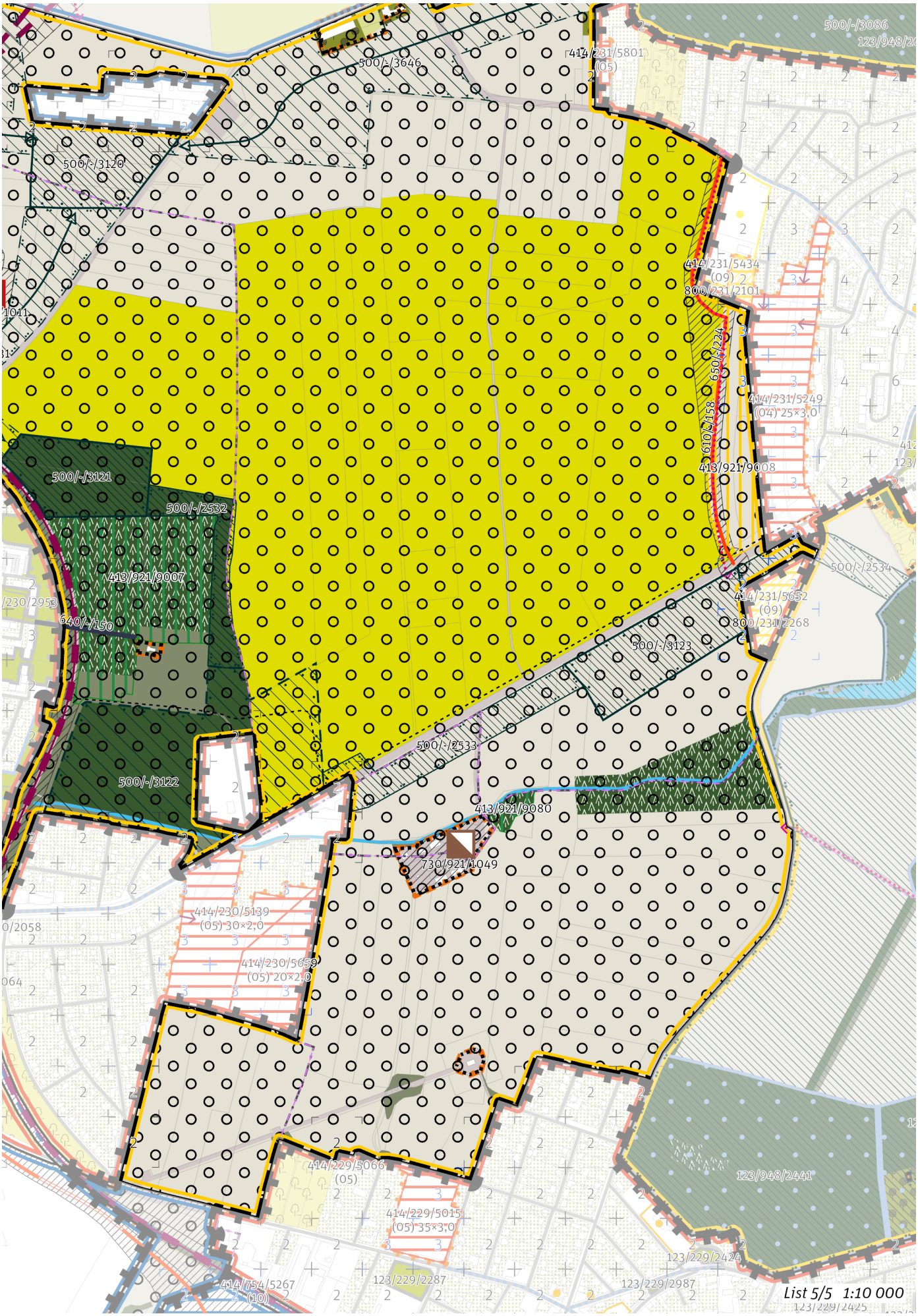
500/-/3646
500/-/3120
500/-/3121
500/-/2532
413/921/9007
640/-/150
500/-/3122
500/-/2533
413/921/9080
730/921/1049
500/-/3123
500/-/2534
414/231/5801
(05)
414/231/5434
(09)
800/231/2101
650/-/224
610/-/158
414/231/5249
(04) 25×3,0
413/921/9008
414/231/5652
(09)
800/231/2268
414/230/5139
(05) 30×2,0
414/230/5659
(05) 20×2,0
414/229/5066
(05)
414/229/5015
(05) 35×3,0
123/948/2441
123/229/2424
123/229/2987
123/229/2287
414/754/5267
(10)
List 5/5 1:10 000

## 100 / OTEVŘENÁ KRAJINA

*-> (17) Zemědělská krajina v rovině, čl. 57*

Lokalita je součástí krajinného rozhraní.
*-> Krajinné rozhraní a krajinný park, čl. 109*

**Krajinné parky**

123/921/2354 Lesopark Letňany - čtvrťový park

*-> Krajinné rozhraní a krajinný park, čl. 109*

## 200 / VYSTAVĚNÉ PROSTŘEDÍ

Individuální regulativy nejsou stanoveny.

## 300 / VYUŽITÍ ÚZEMÍ

*-> Nezastavitelná rekreační lokalita a plocha, čl. 65*

Nepřípustné je umísťovat jakékoliv stavby, zařízení a jiná opatření, pokud toto případné umístění bude mít významný negativní vliv na příznivý stav předmětu ochrany nebo celistvost evropsky významné lokality (EVL) soustavy Natura 2000. Toto omezení platí za podmínek:
- posouzení podle § 45i odst. 2 zákona č. 114/1992 Sb., o ochraně přírody a krajiny, ve znění pozdějších předpisu, prokáže negativní vliv na příznivý stav předmětu ochrany nebo celistvost EVL soustavy Natura 2000
- případné využití postupu dle § 45i odst. 4 a 5 neskončí schválením umístění stavby, zařízení či jiného opatření

Lokalita se nachází v zóně havarijního plánování objektu, který dle zákona č. 224/2015 Sb., o prevenci závažných havárií, spadá do skupiny B. Vzhledem k množství a druhům skladovaných nebezpečných látek je tento objekt potenciálním zdrojem závažné havárie.

## 400 / STABILITA A MÍRA VYUŽITÍ ÚZEMÍ

*-> Typy stability lokalit, čl. 69*

**Nezastavitelné transformační a rozvojové plochy**

Transformační plocha **413/921/9007** o rozloze 82170 m²
Způsob využití: přírodní
Vyznačením transformační plochy je vyjádřen požadavek změny na dotvoření Lesoparku Kbely bez určení konkrétní cílové plochy strukturálního členění.

Transformační plocha **413/921/9008** o rozloze 39539 m²
Způsob využití: rekreační
Cílová charakteristika plochy: parkové sportoviště

Transformační plocha **413/921/9021** o rozloze 35107 m²
Způsob využití: přírodní
Vyznačením transformační plochy je vyjádřen požadavek na rozšíření nově založeného Letňanského lesoparku bez určení konkrétní cílové plochy strukturálního členění.

Transformační plocha **413/921/9064** o rozloze 230054 m²
Způsob využití: rekreační
Vyznačením transformační plochy je vyjádřen požadavek na změnu v území za účelem zlepšení podmínek pro rekreační využívání bez požadavku na určení konkrétní cílové plochy podrobnějšího strukturálního členění otevřené krajiny. Zemědělské využití plochy je přípustné. Rozvoj rekreace a sportu pod širým nebem je přípustný, členění území a forma využití ale musí respektovat mimoprodukční funkce zemědělského půdního fondu.

Transformační plocha **413/921/9080** o rozloze 3996 m²
Způsob využití: přírodní
Cílová charakteristika plochy: les na lesních pozemcích

Transformační plocha **413/921/9125** o rozloze 66836 m²
Způsob využití: rekreační
Vyznačením transformační plochy je vyjádřen požadavek změny na rekreační využití bez určení konkrétní cílové plochy podrobnějšího strukturálního členění, tedy tak, aby stávající či měněné plochy podrobnějšího strukturálního členění poskytovaly příhodné podmínky pro rekreaci v míře, která je oproti současnému stavu výrazně navýšena.

Transformační plocha **413/921/9136** o rozloze 204665 m²
Způsob využití: přírodní
Vyznačením transformační plochy je vyjádřen požadavek změny na založení Lesoparku Čakovice bez určení konkrétní cílové plochy strukturálního členění.

## 500 / KRAJINNÁ INFRASTRUKTURA

**Skladebné části ÚSES**

500/-/2011 RBC Čakovice — v prostoru k upřesnění, minimální velikost 30 ha
500/-/2528 RBK RK 33 - Čakovice — v přesných hranicích
500/-/2529 RBK RK 33 - Čakovice — v přesných hranicích

500/-/2530 RBK RK 33 - Čakovice — v prostoru k upřesnění, minimální šířka 40 m
500/-/2531 RBK Čakovice - Vinořská bažantnice — v prostoru k upřesnění, minimální šířka 40 m
500/-/2532 RBK Čakovice - Vinořská bažantnice — v přesných hranicích
500/-/2533 RBK Čakovice - Vinořská bažantnice — v přesných hranicích
500/-/2534 RBK Čakovice - Vinořská bažantnice — v přesných hranicích
500/-/2535 RBK Čakovice - Vinořská bažantnice — v prostoru k upřesnění, minimální šířka 40 m
500/-/3118 LBC Třeboradice I. — v přesných hranicích
500/-/3119 LBC Za starou stodolou — v prostoru k upřesnění, minimální velikost 4 ha
500/-/3120 LBC V neckách — v přesných hranicích
500/-/3121 LBC U Kbel — v přesných hranicích
500/-/3122 LBC Na Vinořském potoce — v prostoru k upřesnění, minimální velikost 3 ha
500/-/3123 LBC Na devadesátce — v přesných hranicích
500/-/3646 LBK Ctěnický potok — v prostoru k upřesnění, minimální šířka 20 m
500/-/3648 LBK Mratínský potok — v přesných hranicích
500/-/3649 LBK Mratínský potok — v přesných hranicích
*-> Územní systém ekologické stability, čl. 113–116*

## 600 / DOPRAVNÍ INFRASTRUKTURA

**Systém pozemních komunikací**
610/-/158 Západní obchvat Vinoře — návrh
610/-/36 Komunikační propojení podél letiště Letňany — návrh
610/-/46 Komunikační propojení Veselská - Toužimská — návrh
*-> Systém pozemních komunikací, čl. 118–120*

**Železniční doprava**
630/-/105 Severní vstup Rychlého spojení - východní trasa — územní rezerva
Umístění stavby železnice je možné pouze za podmínky, že při jejím provozu a výstavbě budou vyloučeny negativní vlivy na provoz vojenského letiště Praha – Kbely a souvisejících objektů a zařízení důležitých pro zajištění obrany a bezpečnosti státu.
630/-/13 Železniční trať Praha – Turnov — návrh
630/-/33 Železniční trať Praha – Liberec — územní rezerva
630/-/68 Železniční trať Praha - Brandýs nad Labem, koridor případného napojení u Kbel — územní rezerva
630/780/1064 Železniční stanice/zastávka Praha - Kbely — návrh
630/921/1035 Železniční stanice/zastávka Praha-Kbely Nouzov — územní rezerva
*-> Železniční doprava, čl. 126*

**Bezmotorová doprava**
640/-/150 Lávka přes železnici ve Kbelích — návrh
650/-/159 Cyklotrasa podél Pražského okruhu u Satalic — návrh
650/-/224 Cyklotrasa golf Vinoř — návrh
650/-/34 Cyklotrasa za letištěm Letňany — návrh
*-> Bezmotorová doprava, čl. 127–128*

## 700 / TECHNICKÁ INFRASTRUKTURA

Při umísťování budov a jiných staveb a provádění změn v území je nutné snižovat povrchový odtok vod a posilovat retenční schopnost v území.

**Odkanalizování území**
730/-/48 Sběrač Letňany, kanalizace jednotná gravitační — návrh
730/921/1049 Čistírna odpadních vod Kbely, rozšíření — návrh
*-> Odkanalizování území, čl. 136*

**Zásobování elektrickou energií**
760/-/14 Nadzemní elektrické vedení 110 kV Transformační stanice Třeboradice - Transformační stanice Kbely — návrh
760/921/1011 Transformační stanice Kbely 110/22 kV — návrh
*-> Zásobování elektrickou energií, čl. 139*

## 800 / VEŘEJNÁ VYBAVENOST

Individuální regulativy nejsou stanoveny.

## 900 / VEŘEJNÝ ZÁJEM

**Veřejně prospěšné stavby dopravní infrastruktury**
910-610/-/158 Západní obchvat Vinoře
910-610/-/36 Komunikační propojení podél letiště Letňany
910-610/-/46 Komunikační propojení Veselská - Toužimská
910-630/-/13 Železniční trať Praha – Turnov
910-630/780/1064 Železniční stanice/zastávka Praha - Kbely

**Veřejně prospěšné stavby technické infrastruktury**
910-730/-/48 Sběrač Letňany, kanalizace jednotná gravitační
910-730/921/1049 Čistírna odpadních vod Kbely, rozšíření
910-760/-/14 Nadzemní elektrické vedení 110 kV Transformační stanice Třeboradice - Transformační stanice Kbely
910-760/921/1011 Transformační stanice Kbely 110/22 kV

**Stavby a opatření k zajišťování obrany a bezpečnosti státu**
931-931/-/5 Stavby a opatření k zajišťování obrany a bezpečnosti státu
931-931/-/6 Stavby a opatření k zajišťování obrany a bezpečnosti státu

*-> Veřejně prospěšné stavby, veřejně prospěšná opatření, stavby a opatření k zajišťování obrany a bezpečnost státu a plochy asanací, čl. 150–152*
Navrhované veřejně prospěšné stavby, veřejně prospěšná opatření, stavby a opatření k zajišťování obrany a bezpečnost státu jsou vymezeny v grafické části ve výkrese Z 04 a jejich výčet je uveden v příloze č. 2/900.

# 922 / Ďáblice – Miškovice

**SPRÁVNÍ OBVOD**

Praha 18, Praha 8

**MĚSTSKÁ ČÁST**

Praha-Březiněves, Praha-Čakovice, Praha-Ďáblice

**KATASTRÁLNÍ ÚZEMÍ**

Březiněves, Ďáblice, Miškovice, Třeboradice

**ROZLOHA**

550 ha

| | |
|---|---|
| **N**<br>ZASTAVITELNOST: nezastavitelná | **(17)**<br>TYP STRUKTURY: zemědělská krajina v rovině |
| **/ P**<br>ZPŮSOB VYUŽITÍ: nezastavitelná produkční | **[ S ]**<br>MÍRA STABILITY: stabilizovaná |

## POPIS CÍLOVÉHO CHARAKTERU LOKALITY

**Chránit a posilovat cílový charakter nezastavitelné, stabilizované, produkční lokality Ďáblice – Miškovice se strukturou zemědělské krajiny v rovině. Lokalita je součástí krajiny vymezené v ZÚR s názvem Krajina Čakovické tabule.**

Nezastavitelná stabilizovaná produkční lokalita Ďáblice – Miškovice je vymezena v plochém až mírně zvlněném reliéfu na severu území Prahy v kontaktu s územím Středočeského kraje. Cílem vymezení je zachovat strukturu zemědělské krajiny v rovině a posílit jemnější krajinnou matrici doplněním víceúčelových krajinných prvků, které rozčleňují území na menší půdní bloky a jejich díly, zejména mezí, stromořadí ve formě doprovodných prvků podél cest, větrolamů či břehových porostů u vodních toků a vodních ploch, drobných lesíků a hájků, travnatých zasakovacích příkopů apod.

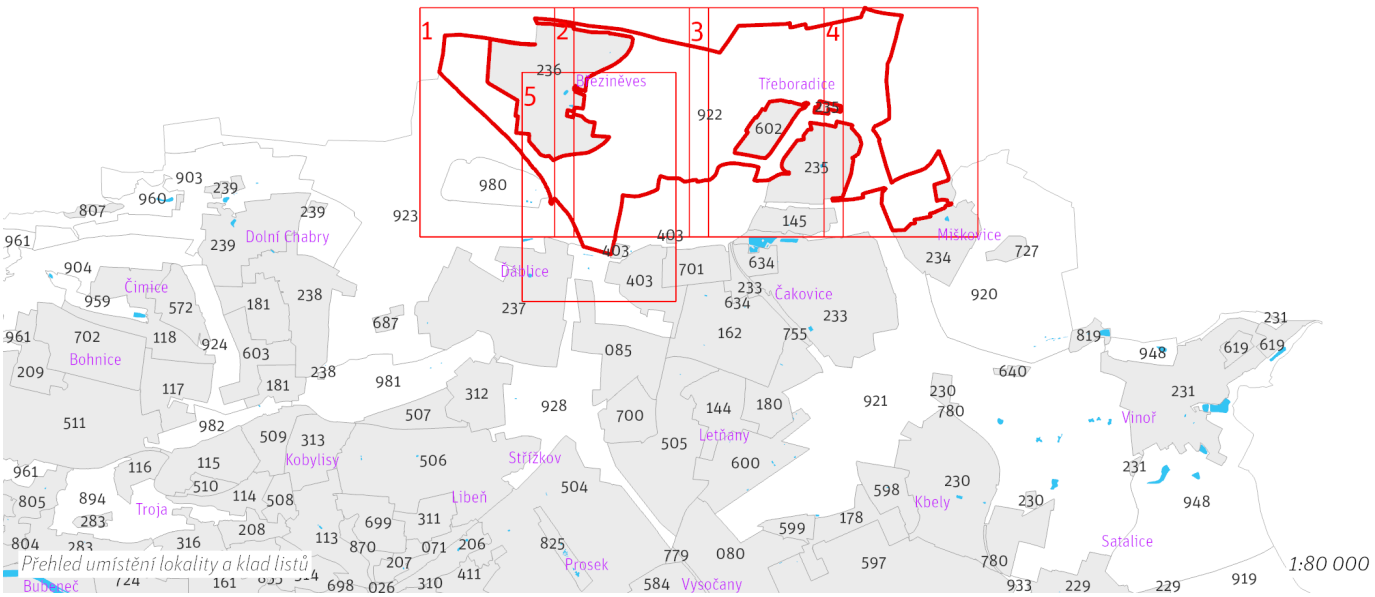

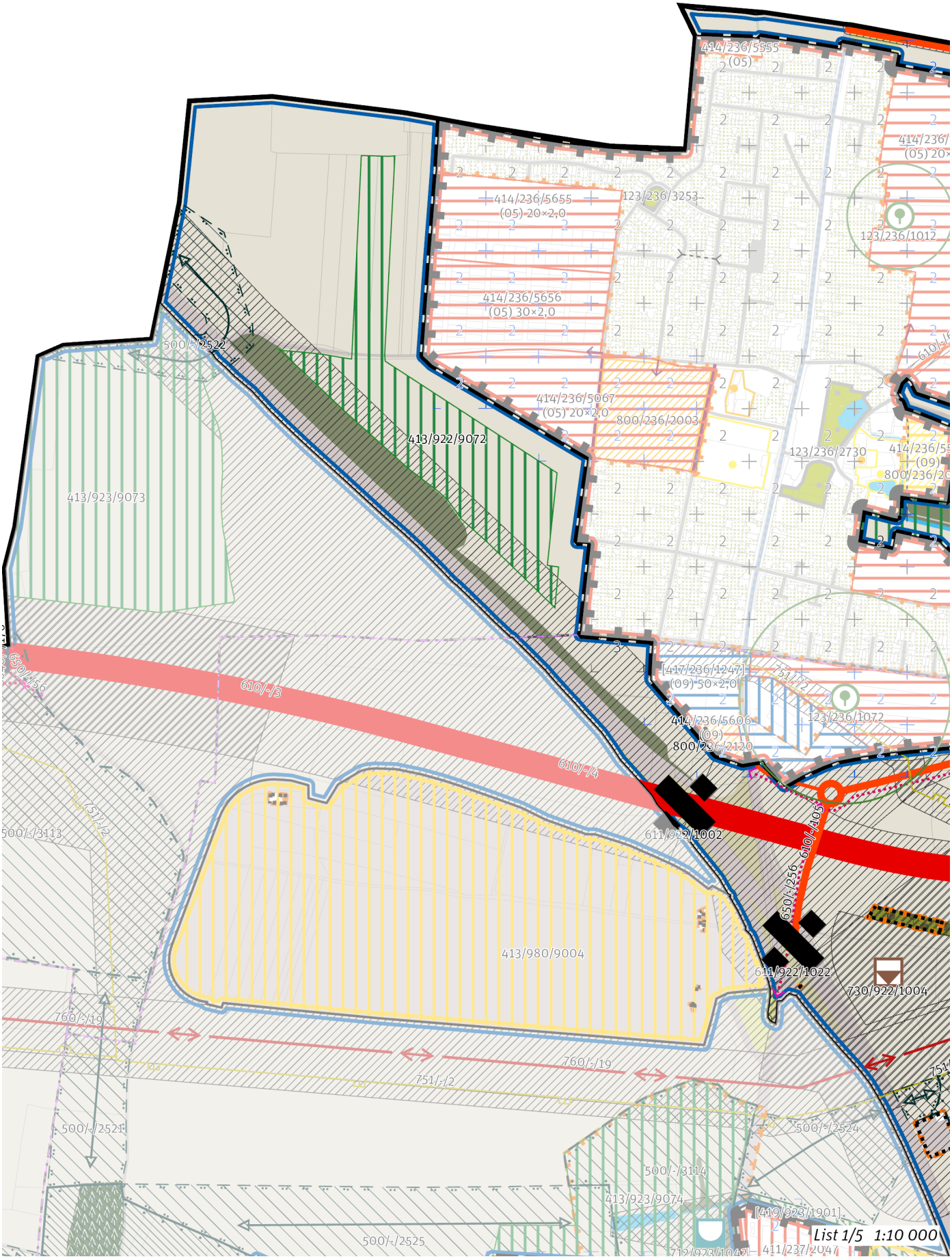
414/236/5555
(05)
414/236/5655
(05) 20×2,0
123/236/3253
123/236/1012
414/236/5656
(05) 30×2,0
500/-/2522
414/236/5067
(05) 20×2,0
800/236/2003
413/922/9072
413/923/9073
123/236/2730
[417/236/1247]
(09) 50×2,0
414/236/5606
(09)
800/236/2120
123/236/1072
610/-/3
610/-/4
650/-/256
610/-/405
611/922/1002
611/922/1022
730/922/1004
413/980/9004
760/-/19
751/-/2
500/-/2521
500/-/2524
500/-/3114
413/923/9074
[419/923/1901]
500/-/2525
List 1/5 1:10 000

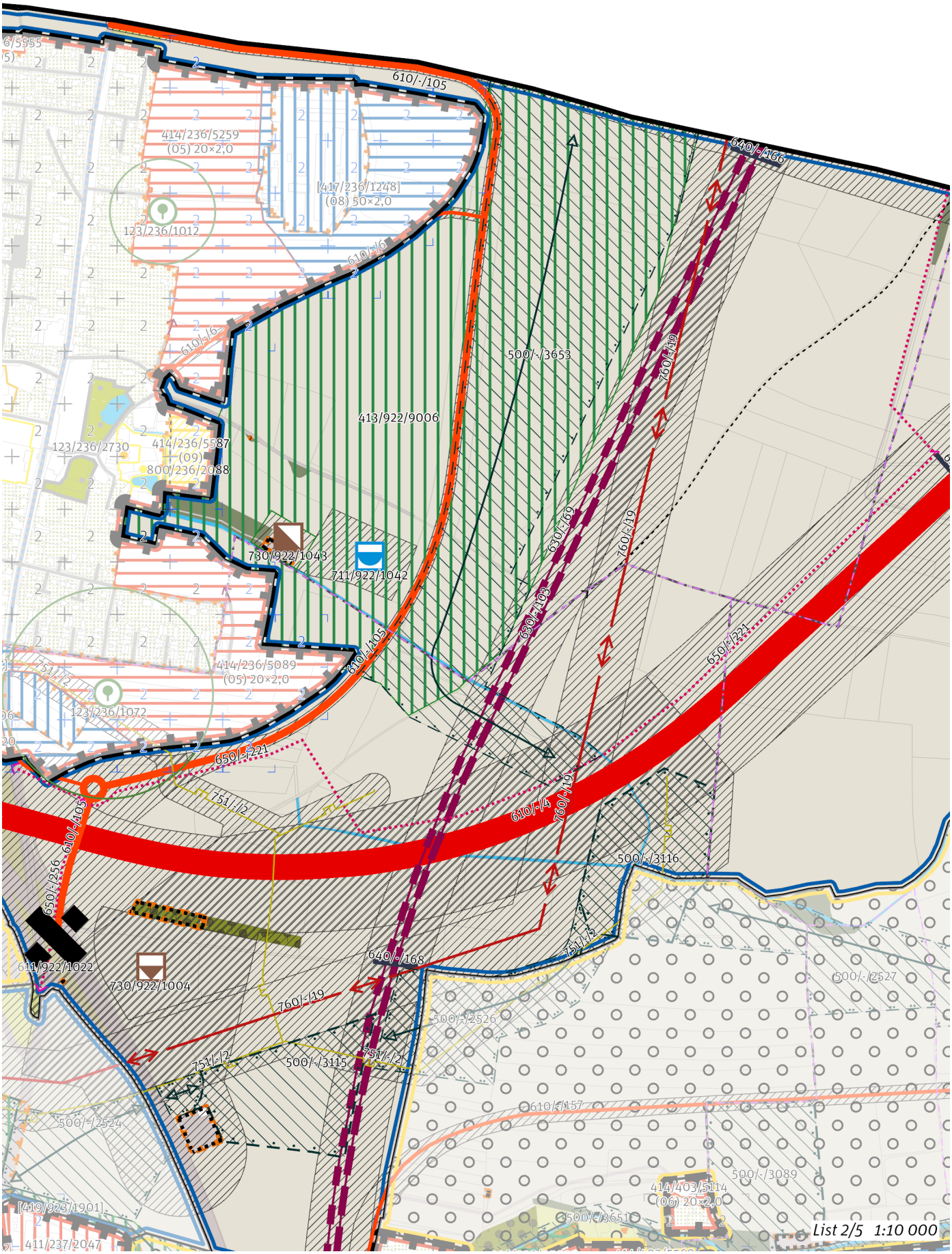
610/-/105
414/236/5259
(05) 20×2,0
[417/236/1248]
(08) 50×2,0
123/236/1012
610/-/6
610/-/6
500/-/3653
760/-/19
413/922/9006
123/236/2730
414/236/5587
(09)
800/236/2088
730/922/1043
711/922/1042
630/-/69
760/-/19
630/-/103
610/-/405
650/-/221
414/236/5089
(05) 20×2,0
751/-/2
123/236/1072
650/-/221
751/-/2
610/-/4
760/-/19
650/-/256
610/-/405
500/-/3116
611/922/1022
730/922/1004
640/-/168
751/-/2
760/-/19
500/-/2527
500/-/2526
751/-/2
751/-/2
500/-/3115
610/-/157
500/-/2524
500/-/3089
414/403/5114
(06) 20×2,0
[419/923/1901]
500/-/3651
411/237/2047
640/-/166
List 2/5 1:10 000

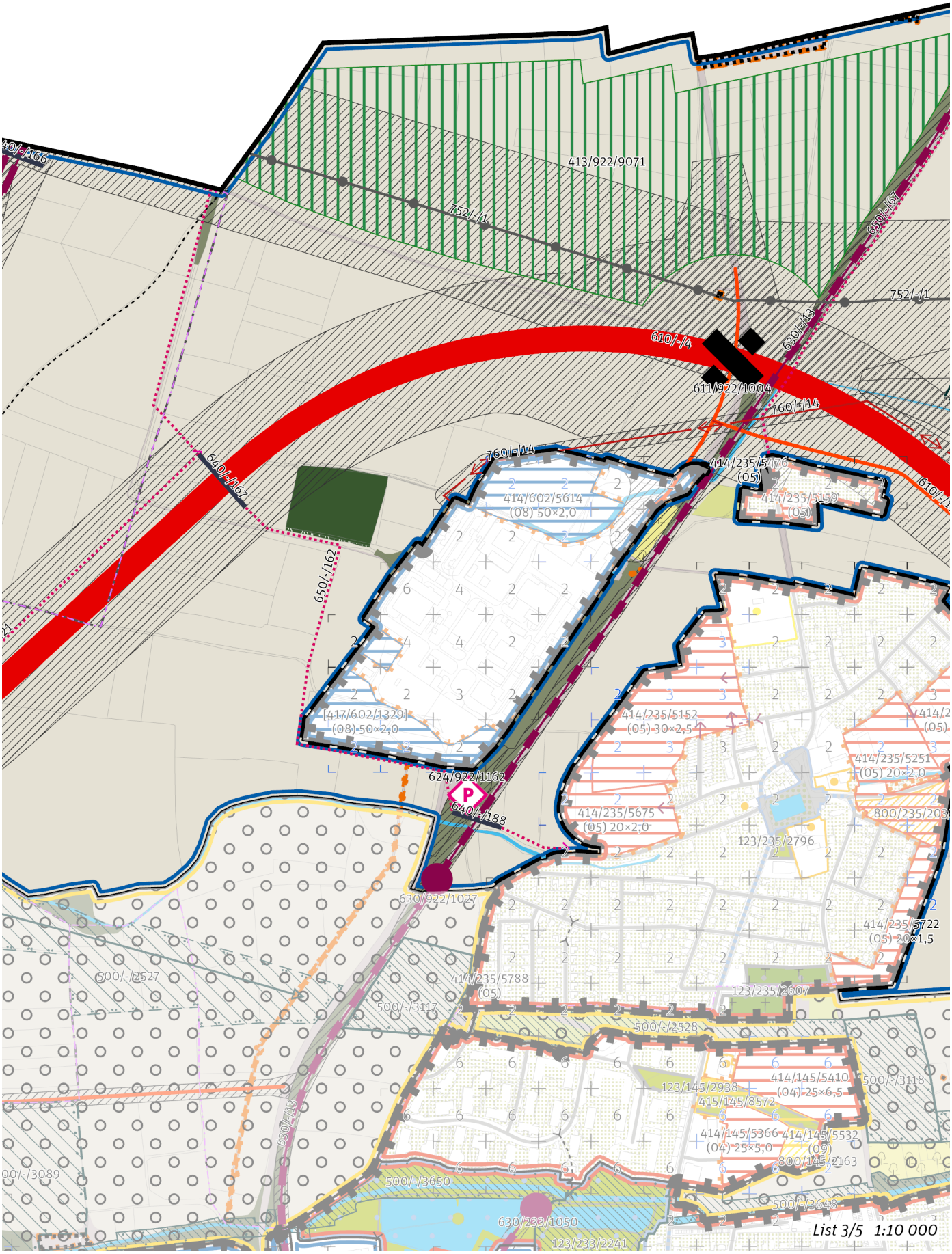
413/922/9071
752/-/1
752/-/1
650/-/67
610/-/4
630/-/13
611/922/1004
760/-/14
760/-/14
414/235/5476
(05)
414/235/5159
(05)
610/-/1
640/-/167
650/-/162
414/602/5614
(08) 50×2,0
[417/602/1329]
(08) 50×2,0
624/922/1162
P
640/-/188
414/235/5152
(05) 30×2,5
414/235/5251
(05) 20×2,0
414/235/5675
(05) 20×2,0
123/235/2796
414/235/5722
(05) 20×1,5
630/922/1027
500/-/2527
414/235/5788
(05)
500/-/3117
123/235/2607
500/-/2528
414/145/5410
(04) 25×6,5
123/145/2938
415/145/8572
500/-/3118
414/145/5366
(04) 25×5,0
414/145/5532
(09)
800/145/2163
630/-/13
500/-/3650
500/-/3648
630/233/1050
123/233/2241
List 3/5 1:10 000

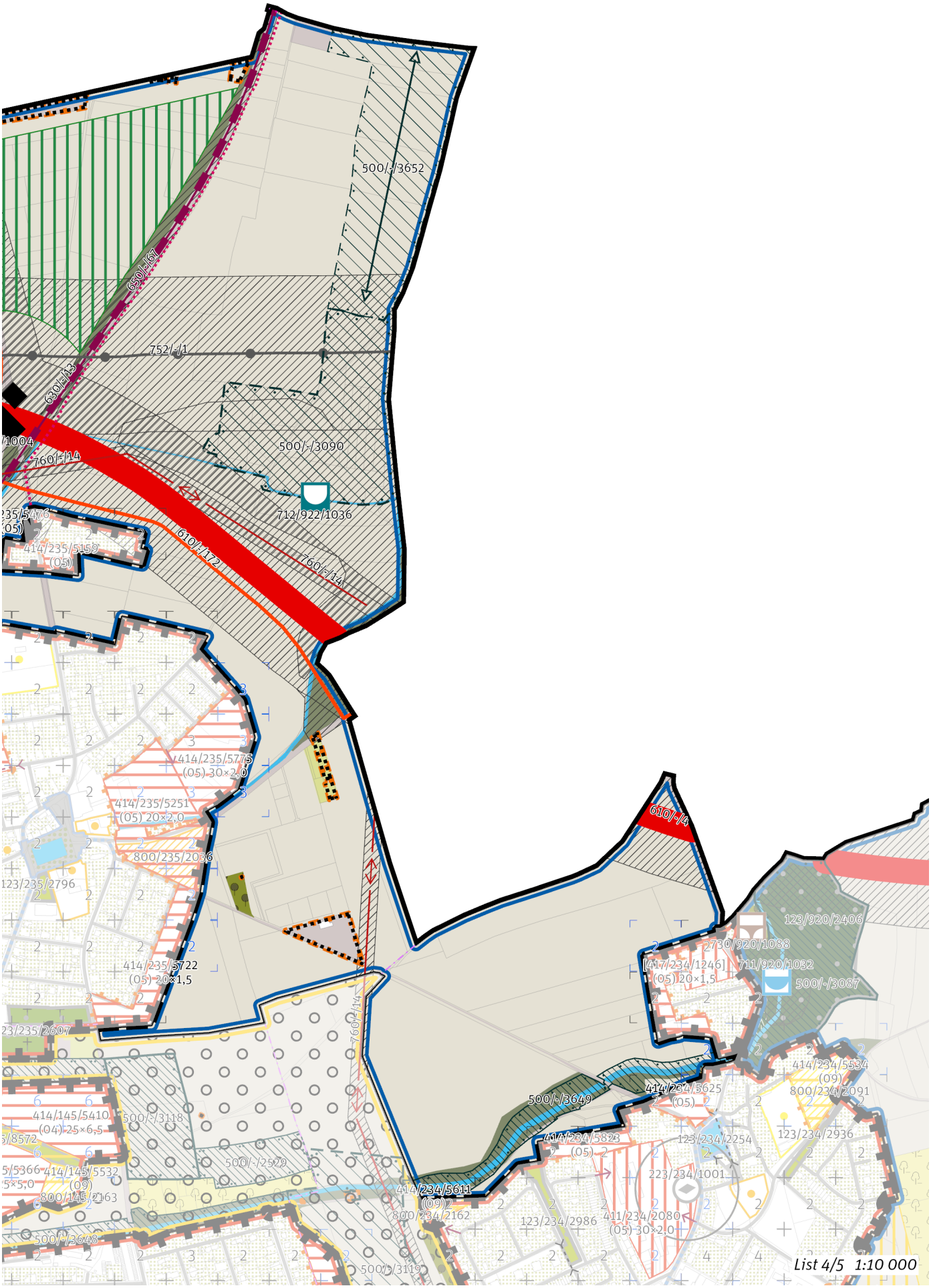
500/-/3652
650/-/67
752/-/1
630/-/13
500/-/3090
760/-/14
712/922/1036
610/-/172
760/-/14
414/235/5159
(05)
414/235/5775
(05) 30×2,0
414/235/5251
(05) 20×2,0
800/235/2036
123/235/2796
414/235/5722
(05) 20×1,5
610/-/4
123/920/2406
730/920/1088
[417/234/1246]
(05) 20×1,5
711/920/1032
500/-/3087
414/234/5534
(09)
800/234/2091
414/234/5625
(05)
500/-/3649
414/234/5823
(05)
123/234/2254
123/234/2936
223/234/1001
414/145/5410
(04) 25×6,5
500/-/3118
500/-/2529
414/145/5532
(09)
800/145/2163
414/234/5611
(09)
800/234/2162
123/234/2986
411/234/2080
(05) 30×2,0
500/-/3648
500/-/3119
List 4/5 1:10 000

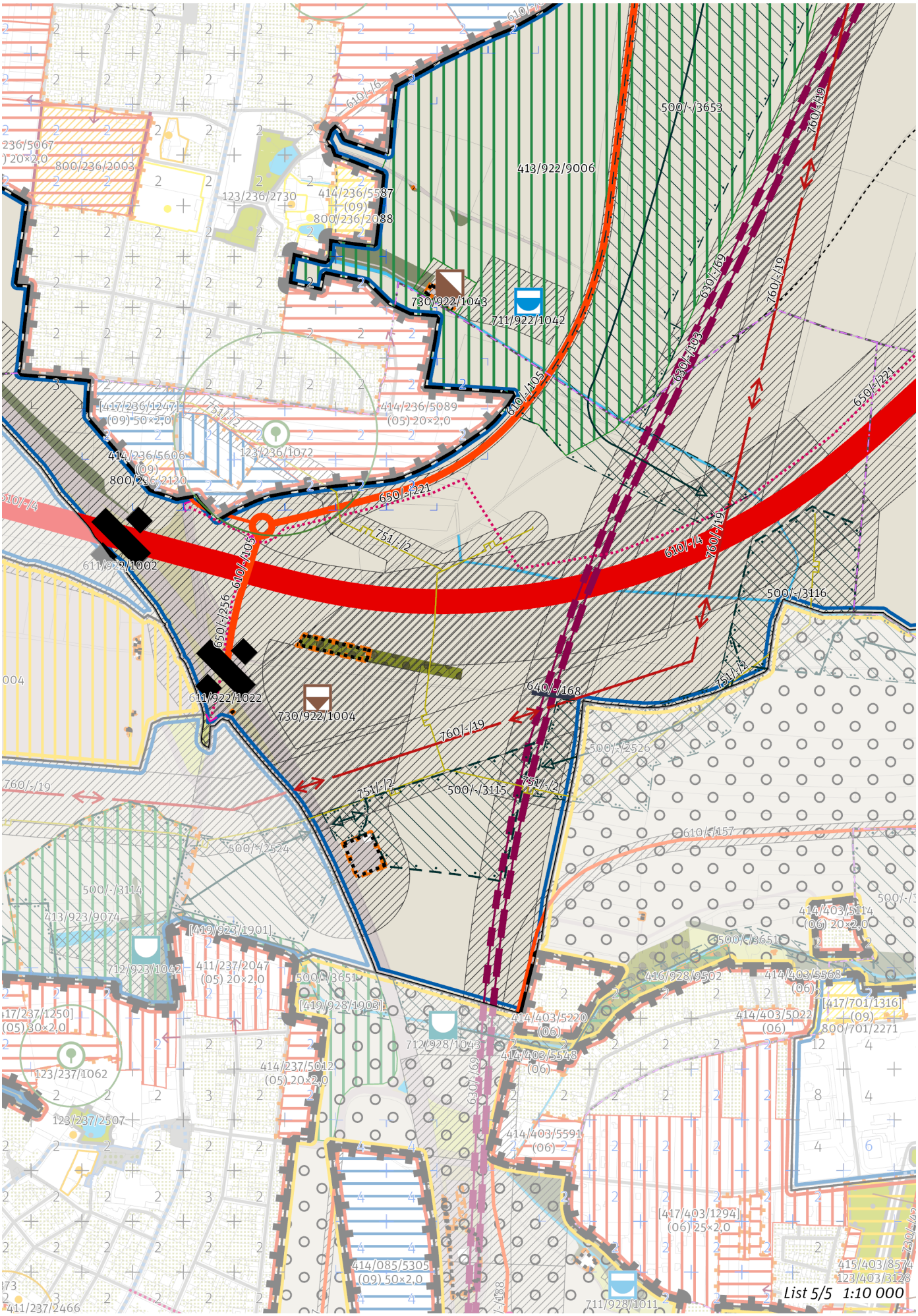
List 5/5 1:10 000

## 100 / OTEVŘENÁ KRAJINA

*-> (17) Zemědělská krajina v rovině, čl. 57*

Individuální regulativy nejsou stanoveny.

## 200 / VYSTAVĚNÉ PROSTŘEDÍ

Individuální regulativy nejsou stanoveny.

## 300 / VYUŽITÍ ÚZEMÍ

*-> Nezastavitelná produkční lokalita a plocha, čl. 67*

Individuální regulativy nejsou stanoveny.

## 400 / STABILITA A MÍRA VYUŽITÍ ÚZEMÍ

*-> Typy stability lokalit, čl. 69*

**Nezastavitelné transformační a rozvojové plochy**

Transformační plocha **413/922/9006** o rozloze 639286 m²
Způsob využití: přírodní
Cílová charakteristika plochy: les na lesních pozemcích

Transformační plocha **413/922/9071** o rozloze 448813 m²
Způsob využití: přírodní
Cílová charakteristika plochy: les na lesních pozemcích

Transformační plocha **413/922/9072** o rozloze 108836 m²
Způsob využití: přírodní
Cílová charakteristika plochy: les na lesních pozemcích

## 500 / KRAJINNÁ INFRASTRUKTURA

**Skladebné části ÚSES**

500/-/2522 RBK Ládví - Beckov — v prostoru k upřesnění, minimální šířka 40 m
500/-/2524 RBK RK 33 - Čakovice — v prostoru k upřesnění, minimální šířka 40 m
500/-/2526 RBK RK 33 - Čakovice — v prostoru k upřesnění, minimální šířka 40 m
500/-/3090 LBC Na zlaté — v prostoru k upřesnění, minimální velikost 3 ha
500/-/3115 LBC U skládky — v prostoru k upřesnění, minimální velikost 3 ha
500/-/3116 LBC Na Třeboradickém potoce — v prostoru k upřesnění, minimální velikost 4 ha
500/-/3649 LBK Mratínský potok — v přesných hranicích
500/-/3652 LBK K Hovorčovicím — v prostoru k upřesnění, minimální šířka 15 m
500/-/3653 LBK Na Třeboradickém potoce - Hovorčovice — v prostoru k upřesnění, minimální šířka 15 m
*-> Územní systém ekologické stability, čl. 113–116*

## 600 / DOPRAVNÍ INFRASTRUKTURA

**Systém pozemních komunikací**

610/-/105 Východní obchvat Březiněvsi — návrh

V rámci koridoru upřesnit polohu stavby (m. j. upřesněním polohy křižovatek) s cílem minimalizace záborů ZPF zejména nejkvalitnějších půd I. a II. třídy ochrany. Toto opatření se neuplatní, pokud by tím došlo ke zhoršení vlivů předmětné stavby na obyvatelstvo a veřejné zdraví, povrchové a podzemní vody nebo na jevy obecné a zvláštní ochrany přírody ve smyslu zákona č. 114/1992 Sb., ve znění pozdějších předpisů.

610/-/157 Západní obchvat Čakovic — návrh

610/-/172 Severní obchvat Třeboradic, navazující na Pražský okruh — návrh

610/-/3 Pražský okruh, stavba č. 519 (Suchdol - Březiněves) — návrh

Minimalizovat vliv na předmět ochrany Přírodní památky Zámky a na ostatní krajinotvorné prvky přírodního parku Drahaň – Troja. ; V rámci koridoru upřesnit polohu stavby (m. j. upřesněním polohy mimoúrovňových křižovatek) s cílem minimalizace záborů ZPF zejména nejkvalitnějších půd I. a II. třídy ochrany. Toto opatření se neuplatní, pokud by tím došlo ke zhoršení vlivů předmětné stavby na obyvatelstvo a veřejné zdraví, povrchové a podzemní vody nebo na jevy obecné a zvláštní ochrany přírody ve smyslu zákona č. 114/1992 Sb., ve znění pozdějších předpisů.

610/-/4 Pražský okruh, stavba č. 520 (Březiněves - Satalice) — návrh

Technickým řešením a souvisejícími terénními úpravami v prostoru křížení dopravních staveb 610/-/4, 630/-/103 a 630/-/69 minimalizovat negativní vlivy na funkční způsobilost lokálního biokoridoru ÚSES vymezeného podél Třeboradického potoka včetně zajištění prostupnosti dotčeného prostoru pro migrující organismy. Biokoridor bude v souladu s grafickým vymezením v místě kříže-ní s oběma drážními stavbami prostorově přerušen). ; V rámci koridoru upřesnit polohu stavby (m. j. upřesněním polohy mimoúrovňových křižovatek) s cílem minimalizace záborů ZPF zejména nejkvalitnějších půd I. a II. třídy ochrany. Toto opatření se neuplatní, pokud by tím došlo ke zhoršení vlivů předmětné stavby na obyvatelstvo a veřejné zdraví, povrchové a podzemní vody nebo na jevy obecné a zvláštní ochrany přírody ve smyslu zákona č. 114/1992 Sb., ve znění pozdějších předpisů.

610/-/6 Komunikace v rozvojovém území Březiněvsi — návrh

611/922/1002 Mimoúrovňová křižovatka Březiněves, součást Pražského okruhu — návrh
611/922/1004 Mimoúrovňová křižovatka Čakovice, součást Pražského okruhu — návrh
611/922/1022 Mimoúrovňová křižovatka Ďáblice, součást Pražského okruhu — návrh
*-> Systém pozemních komunikací, čl. 118—120*

**Veřejná doprava / Záchytná parkoviště P+R**
624/922/1162 Parkoviště P + R - Třeboradice — návrh, minimální přípustná kapacita 150 stání
*-> Systém veřejné dopravy, čl. 121*
*-> Záchytná parkoviště P+R, čl. 125*

**Železniční doprava**
630/-/103 Severní vstup Rychlého spojení - západní trasa — návrh
Technickým řešením a souvisejícími terénními úpravami v prostoru křížení dopravních staveb 610/-/4, 630/-/103 a 630/-/69 minimalizovat negativní vlivy na funkční způsobilost lokálního biokoridoru ÚSES vymezeného podél Třeboradického potoka včetně zajištění prostupnosti dotčeného prostoru pro migrující organismy. Biokoridor bude v souladu s grafickým vymezením v místě kříže-ní s oběma drážními stavbami prostorově přerušen). ; V rámci koridoru upřesnit polohu stavby s cílem minimalizace záborů ZPF zejména nejkvalitnějších půd I. a II. třídy ochrany. Toto opatření se neuplatní, pokud by tím došlo ke zhoršení vlivů předmětné stavby na obyvatelstvo a veřejné zdraví, povrchové a podzemní vody nebo na jevy obecné a zvláštní ochrany přírody ve smyslu zákona č. 114/1992 Sb., ve znění pozdějších předpisů.
630/-/13 Železniční trať Praha – Turnov — návrh
630/-/69 Železniční trať Praha – Neratovice — návrh
630/922/1027 Železniční stanice/zastávka Praha-Třeboradice — návrh
*-> Železniční doprava, čl. 126*

**Bezmotorová doprava**
640/-/166 Lávka přes VRT u Hovorčovic — návrh
640/-/167 Lávka přes okruh u Teplárny — návrh
640/-/168 Lávka přes VRT u Červeného mlýna — návrh
640/-/188 Propojení přes železnici u teplárny — návrh
650/-/162 Cyklotrasa přes Pražský okruh u teplárny — návrh
650/-/221 Cyklotrasa podél Pražského okruhu u Březiněvsi — návrh
650/-/256 Cyklotrasa přes dálnici u Březiněvsi — návrh
650/-/67 Cyklotrasa z Třeboradic na sever — návrh
*-> Bezmotorová doprava, čl. 127—128*

## 700 / TECHNICKÁ INFRASTRUKTURA

**Vodní toky a vodní plochy**
711/922/1042 Vodní plocha Březiněves — návrh
*-> Povrchové vody, čl. 132*

**Protipovodňová ochrana**
712/922/1036 Poldr (suchá nádrž) Třeboradice — návrh
*-> Protipovodňová ochrana a opatření, čl. 133*

**Odkanalizování území**
730/922/1004 Dešťová usazovací nádrž Cínovecká — návrh
730/922/1043 Čistírna odpadních vod Březiněves, rozšíření — návrh
*-> Odkanalizování území, čl. 136*

**Zásobování plynem a ropovody**
751/-/2 Vysokotlaký plynovod Březiněves - Ďáblice (Pražský okruh), přeložka — návrh
752/-/1 Ropovod Družba, zdvojení — návrh
*-> Zásobování plynem a ropovody, čl. 138*

**Zásobování elektrickou energií**
760/-/14 Nadzemní elektrické vedení 110 kV Transformační stanice Třeboradice - Transformační stanice Kbely — návrh
760/-/19 Nadzemní elektrické vedení 400 kV Transformační stanice Sever - vedení V 410 — návrh
*-> Zásobování elektrickou energií, čl. 139*

## 800 / VEŘEJNÁ VYBAVENOST

Individuální regulativy nejsou stanoveny.

## 900 / VEŘEJNÝ ZÁJEM

**Veřejně prospěšné stavby dopravní infrastruktury**

910-610/-/105 Východní obchvat Březiněvsi
910-610/-/157 Západní obchvat Čakovic
910-610/-/172 Severní obchvat Třeboradic, navazující na Pražský okruh
910-610/-/3 Pražský okruh, stavba č. 519 (Suchdol - Březiněves)
910-610/-/4 Pražský okruh, stavba č. 520 (Březiněves - Satalice)
910-610/-/6 Komunikace v rozvojovém území Březiněvsi
910-624/922/1162 Parkoviště P + R - Třeboradice
910-630/-/103 Severní vstup Rychlého spojení - západní trasa
910-630/-/13 Železniční trať Praha – Turnov
910-630/-/69 Železniční trať Praha – Neratovice
910-630/922/1027 Železniční stanice/zastávka Praha-Třeboradice

**Veřejně prospěšné stavby technické infrastruktury**

910-711/922/1042 Vodní plocha Březiněves
910-712/922/1036 Poldr (suchá nádrž) Třeboradice
910-730/922/1004 Dešťová usazovací nádrž Cínovecká
910-730/922/1043 Čistírna odpadních vod Březiněves, rozšíření
910-751/-/2 Vysokotlaký plynovod Březiněves - Ďáblice (Pražský okruh), přeložka
910-752/-/1 Ropovod Družba, zdvojení
910-760/-/14 Nadzemní elektrické vedení 110 kV Transformační stanice Třeboradice - Transformační stanice Kbely
910-760/-/19 Nadzemní elektrické vedení 400 kV Transformační stanice Sever - vedení V 410

*-> Veřejně prospěšné stavby, veřejně prospěšná opatření, stavby a opatření k zajišťování obrany a bezpečnost státu a plochy asanací, čl. 150–152*

Navrhované veřejně prospěšné stavby, veřejně prospěšná opatření, stavby a opatření k zajišťování obrany a bezpečnost státu jsou vymezeny v grafické části ve výkrese Z 04 a jejich výčet je uveden v příloze č. 2/900.

# 923 / Chabry – Ďáblice

**SPRÁVNÍ OBVOD**
Praha 8

**MĚSTSKÁ ČÁST**
Praha-Březiněves, Praha-Ďáblice, Praha-Dolní Chabry

**KATASTRÁLNÍ ÚZEMÍ**
Březiněves, Ďáblice, Dolní Chabry

**ROZLOHA**
407 ha

| | |
|---|---|
| **N**<br>ZASTAVITELNOST: nezastavitelná | **(17)**<br>TYP STRUKTURY: zemědělská krajina v rovině |
| **/ P**<br>ZPŮSOB VYUŽITÍ: nezastavitelná produkční | **[ S ]**<br>MÍRA STABILITY: stabilizovaná |

## POPIS CÍLOVÉHO CHARAKTERU LOKALITY

**Chránit a posilovat cílový charakter nezastavitelné, stabilizované, produkční lokality Chabry – Ďáblice se strukturou zemědělské krajiny v rovině. Lokalita je součástí krajiny vymezené v ZÚR s názvem Krajina Zdibské tabule.**

Nezastavitelná stabilizovaná produkční lokalita Chabry – Ďáblice je vymezena v plochém až mírně zvlněném reliéfu na severu území Prahy v kontaktu s územím Středočeského kraje. Cílem vymezení je zachovat strukturu zemědělské krajiny v rovině a posílit jemnější krajinnou matici doplněním víceúčelových krajinných prvků, které rozčleňují území na menší půdní bloky a jejich díly, zejména mezí, stromořadí ve formě doprovodných prvků podél cest, větrolamů či břehových porostů u vodních toků a vodních ploch, drobných lesíků a hájků, travnatých zasakovacích příkopů apod. V severní části lokality je veden Pražský okruh.

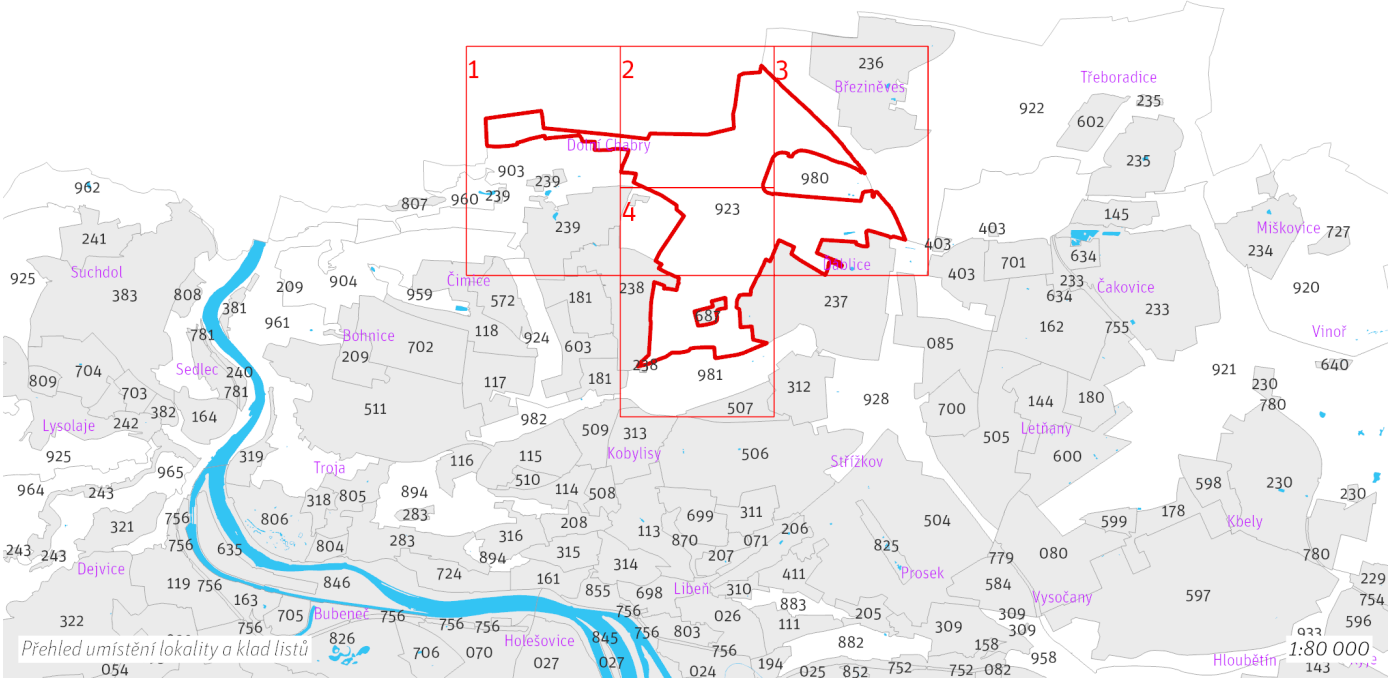

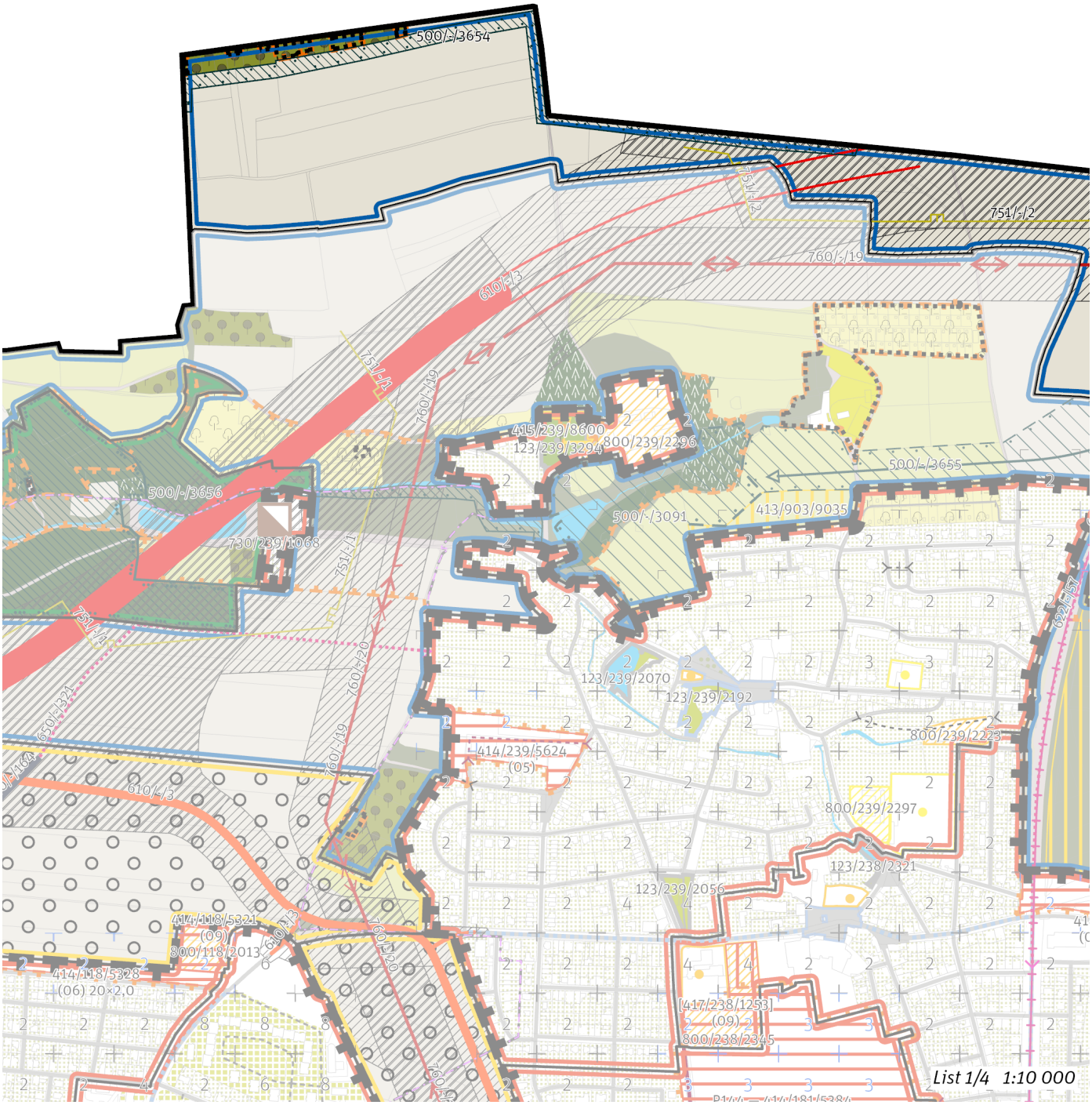
500/-/3654
751/-/2
760/-/19
610/-/3
751/-/1
760/-/19
415/239/8600
123/239/3294
800/239/2296
500/-/3655
500/-/3656
500/-/3091
413/903/9035
730/239/1068
751/-/1
751/-/1
622/-/57
760/-/20
123/239/2070
123/239/2192
650/-/321
760/-/19
414/239/5624
(05)
800/239/2223
610/-/3
800/239/2297
123/238/2321
123/239/2056
414/118/5321
(09)
800/118/2013
610/-/3
760/-/20
414/118/5328
(06) 20×2,0
[417/238/1253]
(09)
800/238/2345
List 1/4 1:10 000

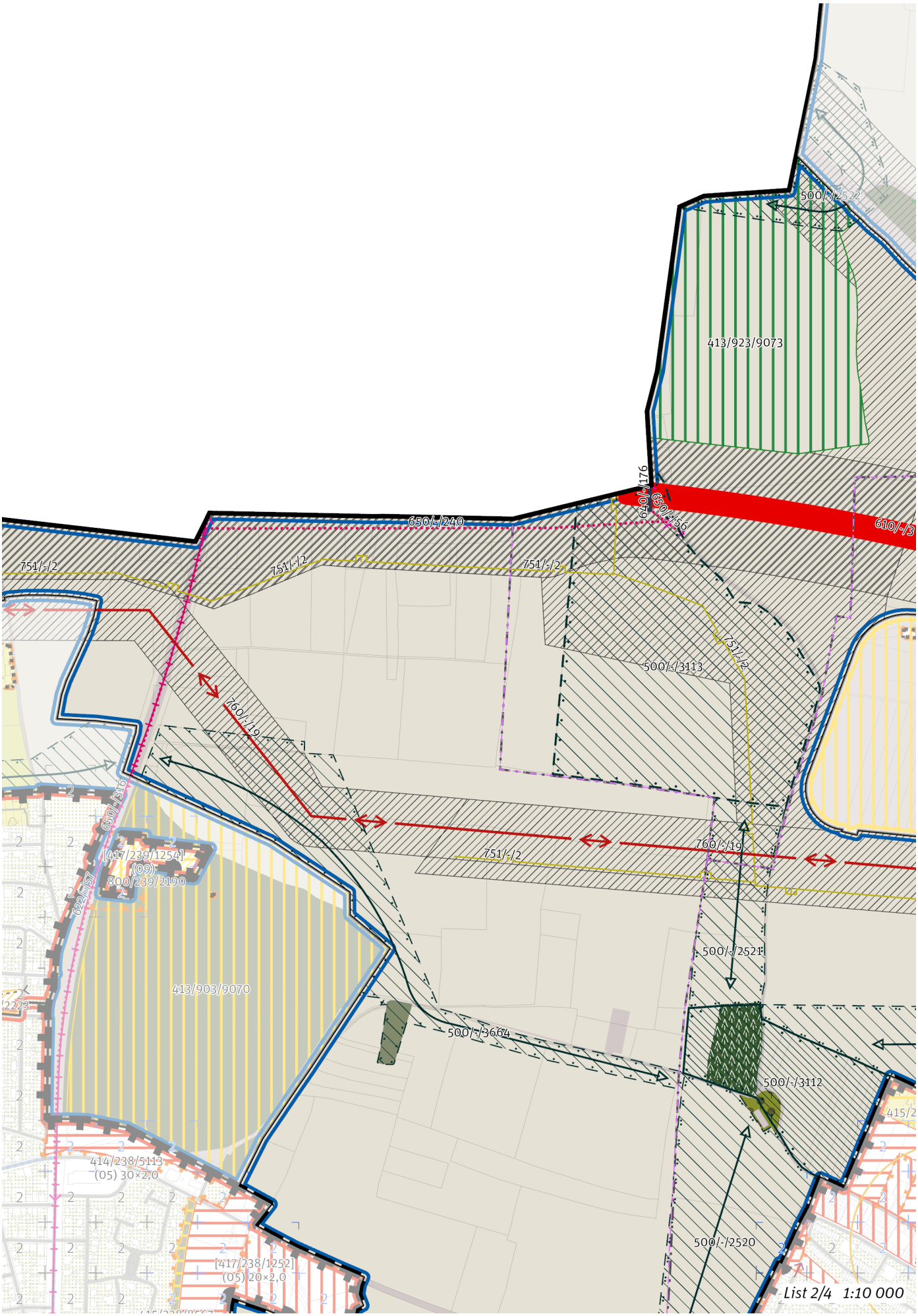
500/-/2522
413/923/9073
610/-/176
650/-/56
610/-/3
650/-/240
751/-/2
751/-/2
751/-/2
751/-/2
500/-/3113
760/-/19
650/-/16
[417/239/1254]
(09)
800/239/2190
622/-/57
760/-/19
751/-/2
500/-/2521
413/903/9070
500/-/3664
500/-/3112
414/238/5113
(05) 30×2,0
500/-/2520
[417/238/1252]
(05) 20×2,0
List 2/4 1:10 000

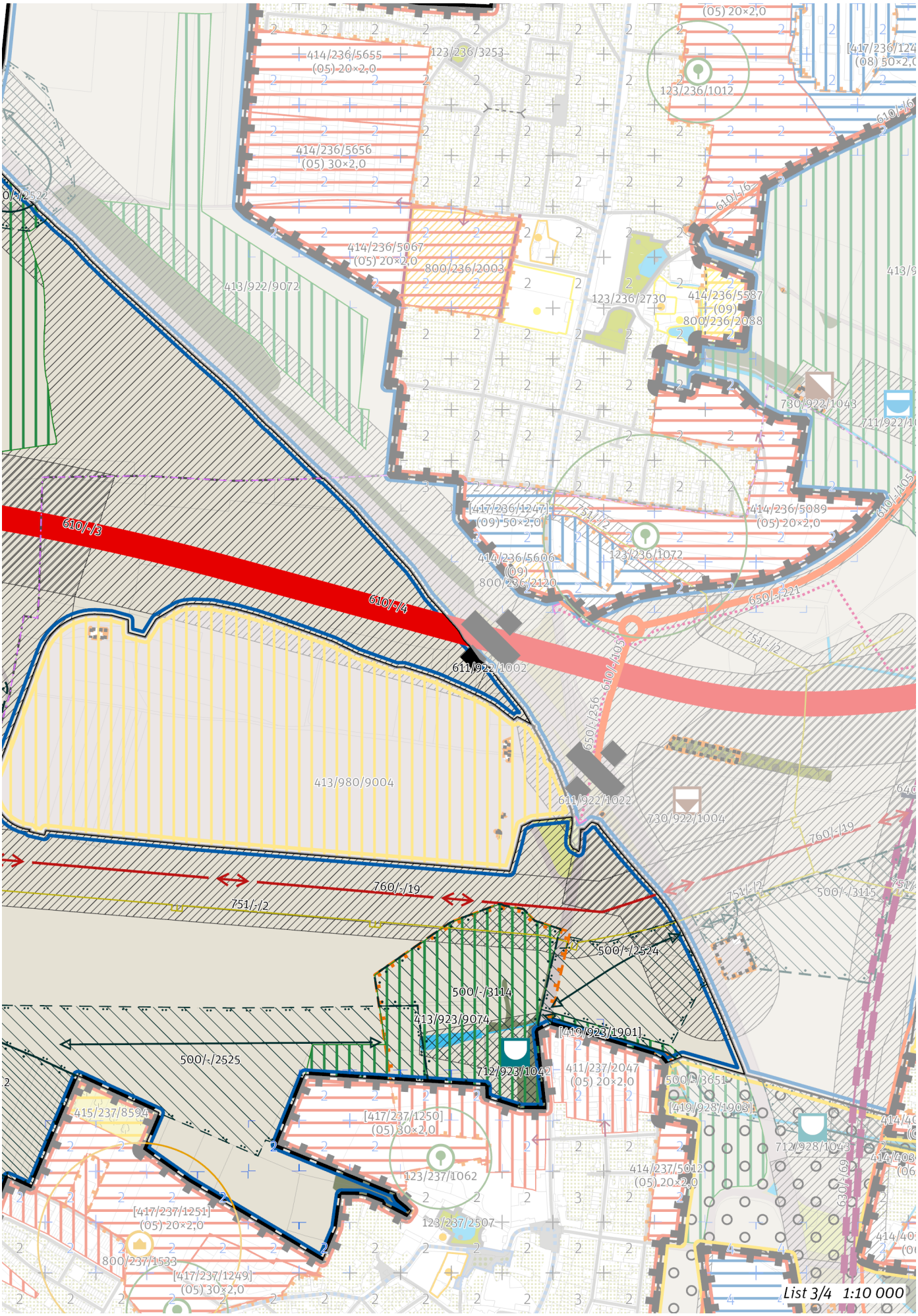
610/-/3
610/-/4
611/922/1002
611/922/1022
730/922/1004
760/-/19
751/-/2
500/-/2524
500/-/3114
413/923/9074
[419/923/1901]
500/-/2525
712/923/1042
413/980/9004
413/922/9072
123/236/3253
414/236/5655
(05) 20×2,0
414/236/5656
(05) 30×2,0
414/236/5067
(05) 20×2,0
800/236/2003
123/236/2730
414/236/5587
(09)
800/236/2088
123/236/1012
730/922/1043
[417/236/1247]
(09) 50×2,0
414/236/5089
(05) 20×2,0
123/236/1072
414/236/5606
(09)
800/236/2120
650/-/221
650/-/256
610/-/405
751/-/2
760/-/19
500/-/3115
411/237/2047
(05) 20×2,0
500/-/3651
[419/928/1903]
712/928/1043
414/237/5012
(05) 20×2,0
123/237/1062
123/237/2507
[417/237/1250]
(05) 30×2,0
415/237/8594
[417/237/1251]
(05) 20×2,0
800/237/1533
[417/237/1249]
(05) 30×2,0
List 3/4 1:10 000

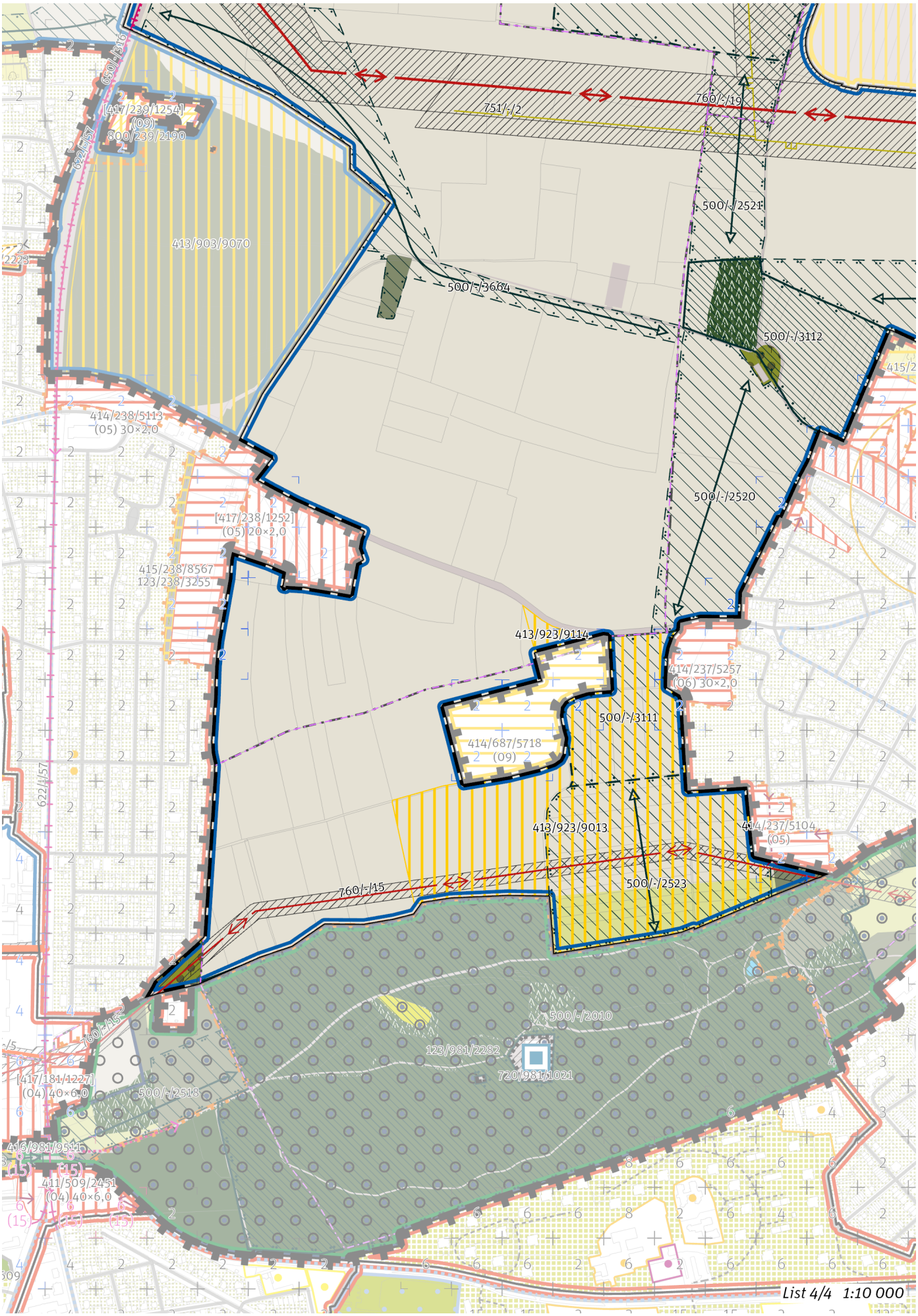
650/1/316
[417/239/1254]
(09)
800/239/2190
622/1/57
751/-/2
760/-/19
500/-/2521
413/903/9070
500/-/3664
500/-/3112
414/238/5113
(05) 30×2,0
500/-/2520
[417/238/1252]
(05) 20×2,0
415/238/8567
123/238/3255
413/923/9114
414/237/5257
(06) 30×2,0
500/-/3111
414/687/5718
(09)
622/1/57
413/923/9013
414/237/5104
(05)
760/-/15
500/-/2523
500/-/2010
123/981/2282
720/981/1021
[417/181/1227]
(04) 40×6,0
500/-/2518
416/981/9511
411/509/2451
(04) 40×6,0
List 4/4 1:10 000

## 100 / OTEVŘENÁ KRAJINA

*-> (17) Zemědělská krajina v rovině, čl. 57*

Individuální regulativy nejsou stanoveny.

## 200 / VYSTAVĚNÉ PROSTŘEDÍ

Individuální regulativy nejsou stanoveny.

## 300 / VYUŽITÍ ÚZEMÍ

*-> Nezastavitelná produkční lokalita a plocha, čl. 67*

Individuální regulativy nejsou stanoveny.

## 400 / STABILITA A MÍRA VYUŽITÍ ÚZEMÍ

*-> Typy stability lokalit, čl. 69*

**Nezastavitelné transformační a rozvojové plochy**

Transformační plocha **413/923/9013** o rozloze 245138 m²
Způsob využití: rekreační
Vyznačením transformační plochy je vyjádřen požadavek na změnu v území za účelem zlepšení podmínek pro rekreaci. Zemědělské využití plochy je přípustné. Rozvoj rekreace a sportu pod širým nebem je přípustný, členění území a forma využití ale musí respektovat mimoprodukční funkce zemědělského půdního fondu.

Transformační plocha **413/923/9073** o rozloze 190366 m²
Způsob využití: přírodní
Cílová charakteristika plochy: les na lesních pozemcích

Transformační plocha **413/923/9074** o rozloze 114915 m²
Způsob využití: přírodní
Cílová charakteristika plochy: les na lesních pozemcích

Transformační plocha **413/923/9114** o rozloze 5064 m²
Způsob využití: rekreační
Vyznačením transformační plochy je vyjádřen požadavek na změnu v území za účelem zlepšení podmínek pro rekreaci. Zemědělské využití plochy je přípustné. Rozvoj rekreace a sportu pod širým nebem je přípustný, členění území a forma využití ale musí respektovat mimoprodukční funkce zemědělského půdního fondu.

Skupina [T+R] ploch **[419/923/1901]** o souhrnné rozloze 6735 m² pro kterou jako celek platí:
Způsob využití: přírodní
Vyznačením skupiny transformačních a rozvojových ploch je vyjádřen požadavek na revitalizaci Mratínského potoka.

## 500 / KRAJINNÁ INFRASTRUKTURA

**Skladebné části ÚSES**

500/-/2520 RBK Ládví - Beckov — v prostoru k upřesnění, minimální šířka 40 m
500/-/2521 RBK Ládví - Beckov — v prostoru k upřesnění, minimální šířka 40 m
500/-/2522 RBK Ládví - Beckov — v prostoru k upřesnění, minimální šířka 40 m
500/-/2523 RBK Ládví - Beckov — v prostoru k upřesnění, minimální šířka 40 m
500/-/2524 RBK RK 33 - Čakovice — v prostoru k upřesnění, minimální šířka 40 m
500/-/2525 RBK RK 33 - Čakovice — v prostoru k upřesnění, minimální šířka 40 m
500/-/3111 LBC Šenovská — v prostoru k upřesnění, minimální velikost 3 ha
500/-/3112 LBC Na skřivánčí — v přesných hranicích
500/-/3113 LBC Na skalce — v prostoru k upřesnění, minimální velikost 3 ha
500/-/3114 LBC K Chabrům — v prostoru k upřesnění, minimální velikost 3 ha
500/-/3651 LBK Mratínský potok — v prostoru k upřesnění, minimální šířka 20 m
500/-/3654 LBK Údolí Vltavy - Zdiby — v přesných hranicích
500/-/3664 LBK Údolí Vltavy - Na skřivánčí — v prostoru k upřesnění, minimální šířka 15 m
*-> Územní systém ekologické stability, čl. 113–116*

## 600 / DOPRAVNÍ INFRASTRUKTURA

**Systém pozemních komunikací**

610/-/3 Pražský okruh, stavba č. 519 (Suchdol - Březiněves) — návrh

Minimalizovat vliv na předmět ochrany Přírodní památky Zámky a na ostatní krajinotvorné prvky přírodního parku Drahaň – Troja. ; V rámci koridoru upřesnit polohu stavby (m. j. upřesněním polohy mimoúrovňových křižovatek) s cílem minimalizace záborů ZPF zejména nejkvalitnějších půd I. a II. třídy ochrany. Toto opatření se neuplatní, pokud by tím došlo ke zhoršení vlivů předmětné stavby na obyvatelstvo a veřejné zdraví, povrchové a podzemní vody

nebo na jevy obecné a zvláštní ochrany přírody ve smyslu zákona č. 114/1992 Sb., ve znění pozdějších předpisů.

610/-/4 Pražský okruh, stavba č. 520 (Březiněves - Satalice) — návrh

Technickým řešením a souvisejícími terénními úpravami v prostoru křížení dopravních staveb 610/-/4, 630/-/103 a 630/-/69 minimalizovat negativní vlivy na funkční způsobilost lokálního biokoridoru ÚSES vymezeného podél Třeboradického potoka včetně zajištění prostupnosti dotčeného prostoru pro migrující organismy. Biokoridor bude v souladu s grafickým vymezením v místě kříže-ní s oběma drážními stavbami prostorově přerušen). ; V rámci koridoru upřesnit polohu stavby (m. j. upřesněním polohy mimoúrovňových křižovatek) s cílem minimalizace záborů ZPF zejména nejkvalitnějších půd I. a II. třídy ochrany. Toto opatření se neuplatní, pokud by tím došlo ke zhoršení vlivů předmětné stavby na obyvatelstvo a veřejné zdraví, povrchové a podzemní vody nebo na jevy obecné a zvláštní ochrany přírody ve smyslu zákona č. 114/1992 Sb., ve znění pozdějších předpisů.

611/922/1002 Mimoúrovňová křižovatka Březiněves, součást Pražského okruhu — návrh

611/922/1022 Mimoúrovňová křižovatka Ďáblice, součást Pražského okruhu — návrh

*-> Systém pozemních komunikací, čl. 118–120*

**Veřejná doprava / Tramvajová doprava**

622/-/57 Tramvajová trať Vozovna Kobylisy - Zdiby — návrh

*-> Systém veřejné dopravy, čl. 121*
*-> Tramvajová doprava, čl. 123*

**Bezmotorová doprava**

640/-/176 Propojení přes okruh u Zdib — návrh

650/-/240 Cyklotrasa podél Pražského okruhu u Zdib — návrh

650/-/316 Cyklotrasa do Zdib — návrh

650/-/56 Cyklotrasa do Zdib - přeložka — návrh

*-> Bezmotorová doprava, čl. 127–128*

## 700 / TECHNICKÁ INFRASTRUKTURA

**Protipovodňová ochrana**

712/923/1042 Poldr (suchá nádrž) na Mratínském potoce u Ďáblic — návrh

*-> Protipovodňová ochrana a opatření, čl. 133*

**Zásobování plynem a ropovody**

751/-/2 Vysokotlaký plynovod Březiněves - Ďáblice (Pražský okruh), přeložka — návrh

*-> Zásobování plynem a ropovody, čl. 138*

**Zásobování elektrickou energií**

760/-/15 Nadzemní elektrické vedení 110 kV Transformační stanice Východ - Transformační stanice Sever — návrh

760/-/19 Nadzemní elektrické vedení 400 kV Transformační stanice Sever - vedení V 410 — návrh

*-> Zásobování elektrickou energií, čl. 139*

## 800 / VEŘEJNÁ VYBAVENOST

Individuální regulativy nejsou stanoveny.

## 900 / VEŘEJNÝ ZÁJEM

**Veřejně prospěšné stavby dopravní infrastruktury**

910-610/-/3 Pražský okruh, stavba č. 519 (Suchdol - Březiněves)

910-610/-/4 Pražský okruh, stavba č. 520 (Březiněves - Satalice)

910-622/-/57 Tramvajová trať Vozovna Kobylisy - Zdiby

**Veřejně prospěšné stavby technické infrastruktury**

910-712/923/1042 Poldr (suchá nádrž) na Mratínském potoce u Ďáblic

910-751/-/2 Vysokotlaký plynovod Březiněves - Ďáblice (Pražský okruh), přeložka

910-760/-/15 Nadzemní elektrické vedení 110 kV Transformační stanice Východ - Transformační stanice Sever

910-760/-/19 Nadzemní elektrické vedení 400 kV Transformační stanice Sever - vedení V 410

*-> Veřejně prospěšné stavby, veřejně prospěšná opatření, stavby a opatření k zajišťování obrany a bezpečnost státu a plochy asanací, čl. 150–152*

Navrhované veřejně prospěšné stavby, veřejně prospěšná opatření, stavby a opatření k zajišťování obrany a bezpečnost státu jsou vymezeny v grafické části ve výkrese Z 04 a jejich výčet je uveden v příloze č. 2/900.

# 924 / Čimice – Chabry

**SPRÁVNÍ OBVOD**
Praha 8

**MĚSTSKÁ ČÁST**
Praha 8, Praha-Dolní Chabry

**KATASTRÁLNÍ ÚZEMÍ**
Bohnice, Čimice, Dolní Chabry

**ROZLOHA**
41 ha

| | |
|---|---|
| **N**<br>ZASTAVITELNOST: nezastavitelná | **(17)**<br>TYP STRUKTURY: zemědělská krajina v rovině |
| **/ R**<br>ZPŮSOB VYUŽITÍ: nezastavitelná rekreační | **[ S ]**<br>MÍRA STABILITY: stabilizovaná |

## POPIS CÍLOVÉHO CHARAKTERU LOKALITY

**Chránit a posilovat cílový charakter nezastavitelné, stabilizované, rekreační lokality Čimice – Chabry se strukturou zemědělské krajiny v rovině. Lokalita je součástí krajiny vymezené v ZÚR s názvem Krajina Zdibské tabule.**

Nezastavitelná stabilizovaná rekreační lokalita Čimice – Chabry je vymezena v plochém reliéfu na severu území Prahy. Cílem vymezení je zachovat strukturu zemědělská krajina v rovině, zvýšit její hodnoty pro rekreaci a posílit jemnější krajinnou matrici doplněním víceúčelových krajinných prvků, které rozčleňují území na menší půdní bloky a jejich díly, zejména mezí, stromořadí ve formě doprovodných prvků podél cest, větrolamů či břehových porostů u vodních toků a vodních ploch, drobných lesíků a hájků, travnatých zasakovacích příkopů apod.

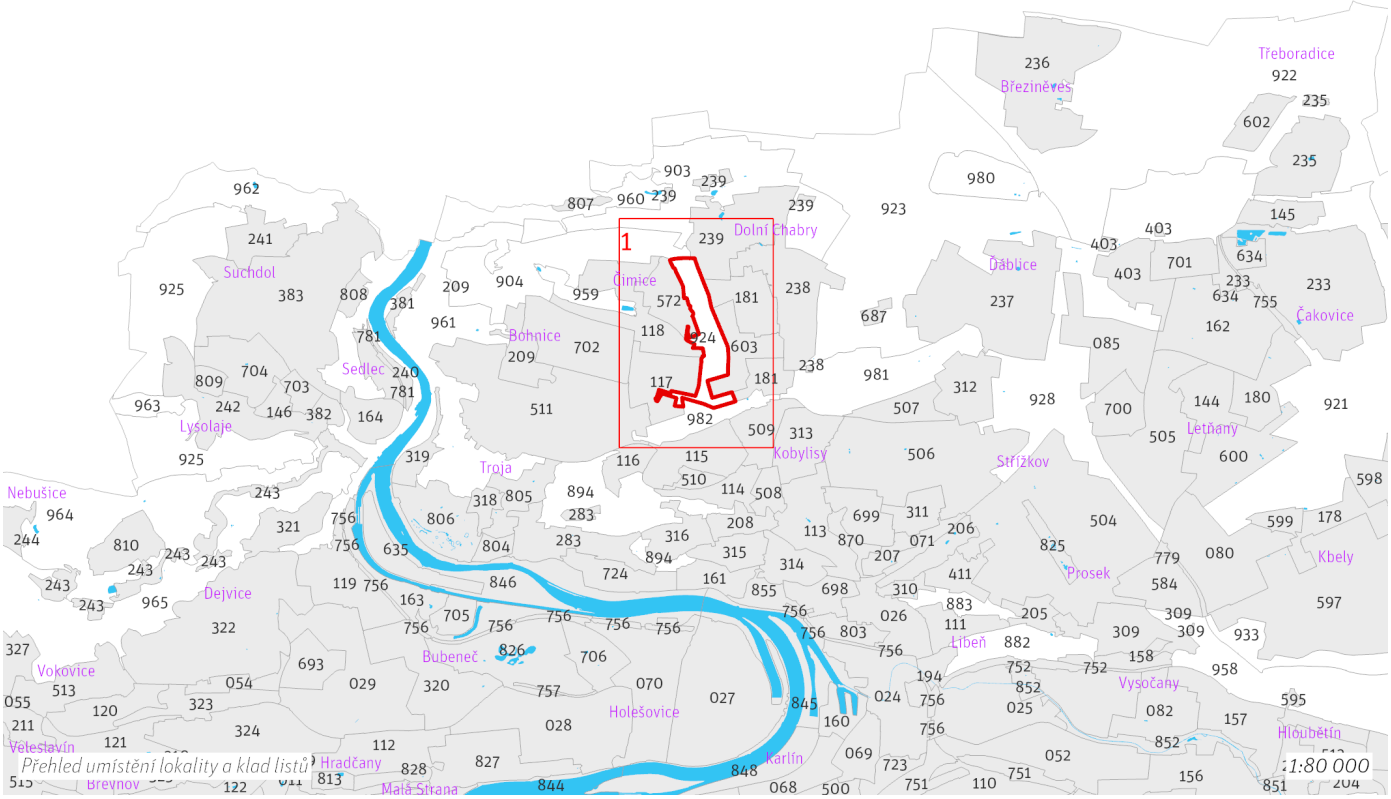

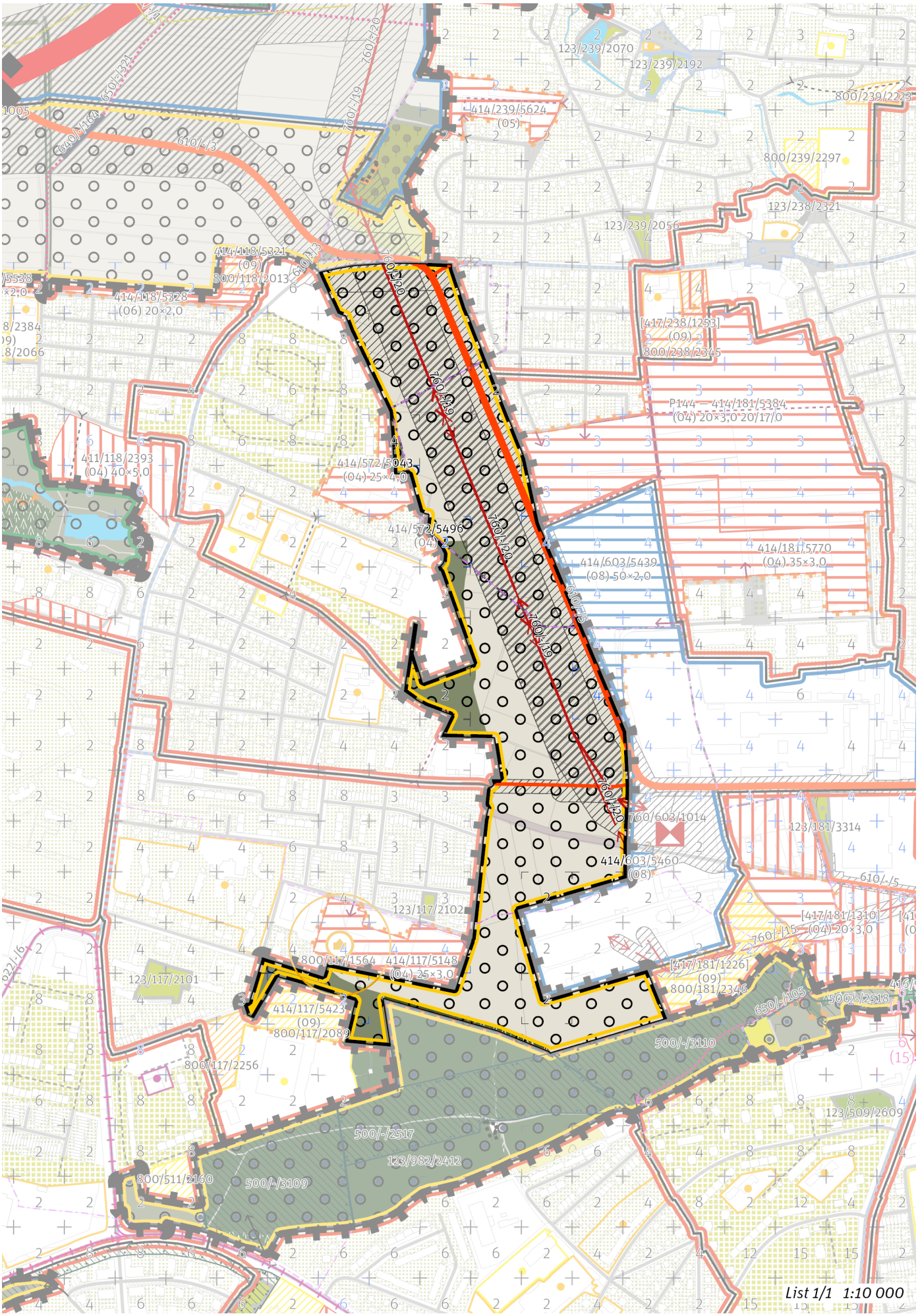
List 1/1 1:10 000

## 100 / OTEVŘENÁ KRAJINA

*-> (17) Zemědělská krajina v rovině, čl. 57*

Lokalita je součástí krajinného rozhraní.

*-> Krajinné rozhraní a krajinný park, čl. 109*

Individuální regulativy nejsou stanoveny.

## 200 / VYSTAVĚNÉ PROSTŘEDÍ

Individuální regulativy nejsou stanoveny.

## 300 / VYUŽITÍ ÚZEMÍ

*-> Nezastavitelná rekreační lokalita a plocha, čl. 65*

Individuální regulativy nejsou stanoveny.

## 400 / STABILITA A MÍRA VYUŽITÍ ÚZEMÍ

*-> Typy stability lokalit, čl. 69*

Individuální regulativy nejsou stanoveny.

## 500 / KRAJINNÁ INFRASTRUKTURA

Individuální regulativy nejsou stanoveny.

## 600 / DOPRAVNÍ INFRASTRUKTURA

**Systém pozemních komunikací**

610/-/3 Pražský okruh, stavba č. 519 (Suchdol - Březiněves) — návrh

Minimalizovat vliv na předmět ochrany Přírodní památky Zámky a na ostatní krajinotvorné prvky přírodního parku Drahaň – Troja. ; V rámci koridoru upřesnit polohu stavby (m. j. upřesněním polohy mimoúrovňových křižovatek) s cílem minimalizace záborů ZPF zejména nejkvalitnějších půd I. a II. třídy ochrany. Toto opatření se neuplatní, pokud by tím došlo ke zhoršení vlivů předmětné stavby na obyvatelstvo a veřejné zdraví, povrchové a podzemní vody nebo na jevy obecné a zvláštní ochrany přírody ve smyslu zákona č. 114/1992 Sb., ve znění pozdějších předpisů.

610/-/5 Komunikační propojení Dopraváků - Spořická, navazující na Čimický přivaděč - Pražský okruh — návrh

V rámci koridoru upřesnit polohu stavby (m. j. upřesněním polohy křižovatek) s cílem minimalizace záborů ZPF zejména nejkvalitnějších půd I. a II. třídy ochrany. Toto opatření se neuplatní, pokud by tím došlo ke zhoršení vlivů předmětné stavby na obyvatelstvo a veřejné zdraví, povrchové a podzemní vody nebo na jevy obecné a zvláštní ochrany přírody ve smyslu zákona č. 114/1992 Sb., ve znění pozdějších předpisů.

*-> Systém pozemních komunikací, čl. 118–120*

## 700 / TECHNICKÁ INFRASTRUKTURA

**Zásobování elektrickou energií**

760/-/19 Nadzemní elektrické vedení 400 kV Transformační stanice Sever - vedení V 410 — návrh

760/-/20 Nadzemní elektrické vedení 110 kV Transformační stanice Sever - Transformační stanice Třeboradice, přeložka — návrh

*-> Zásobování elektrickou energií, čl. 139*

## 800 / VEŘEJNÁ VYBAVENOST

Individuální regulativy nejsou stanoveny.

## 900 / VEŘEJNÝ ZÁJEM

**Veřejně prospěšné stavby dopravní infrastruktury**

910-610/-/3 Pražský okruh, stavba č. 519 (Suchdol - Březiněves)

910-610/-/5 Komunikační propojení Dopraváků - Spořická, navazující na Čimický přivaděč - Pražský okruh

**Veřejně prospěšné stavby technické infrastruktury**

910-760/-/19 Nadzemní elektrické vedení 400 kV Transformační stanice Sever - vedení V 410

910-760/-/20 Nadzemní elektrické vedení 110 kV Transformační stanice Sever - Transformační stanice Třeboradice, přeložka

*-> Veřejně prospěšné stavby, veřejně prospěšná opatření, stavby a opatření k zajišťování obrany a bezpečnost státu a plochy asanací, čl. 150–152*

Navrhované veřejně prospěšné stavby, veřejně prospěšná opatření, stavby a opatření k zajišťování obrany a bezpečnost státu jsou vymezeny v grafické části ve výkrese Z 04 a jejich výčet je uveden v příloze č. 2/900.

# 925 / Přední Kopanina – Suchdol

**SPRÁVNÍ OBVOD**

Praha 6

**MĚSTSKÁ ČÁST**

Praha 6, Praha-Lysolaje, Praha-Nebušice, Praha-Přední Kopanina, Praha-Suchdol

**KATASTRÁLNÍ ÚZEMÍ**

Dejvice, Liboc, Lysolaje, Nebušice, Přední Kopanina, Ruzyně, Suchdol

**ROZLOHA**

532 ha

| | |
|---|---|
| **N**<br>ZASTAVITELNOST: nezastavitelná | **(17)**<br>TYP STRUKTURY: zemědělská krajina v rovině |
| **/ P**<br>ZPŮSOB VYUŽITÍ: nezastavitelná produkční | **[ S ]**<br>MÍRA STABILITY: stabilizovaná |

## POPIS CÍLOVÉHO CHARAKTERU LOKALITY

**Chránit a posilovat cílový charakter nezastavitelné, stabilizované, produkční lokality Přední Kopanina – Suchdol se strukturou zemědělské krajiny v rovině. Lokalita je součástí krajiny vymezené v ZÚR s názvem Krajina Turské plošiny.**

Nezastavitelná stabilizovaná produkční lokalita Přední Kopanina – Suchdol je vymezena v plochém až mírně zvlněném reliéfu na severozápadě území Prahy, v kontaktu s územím Středočeského kraje. Cílem vymezení je zachovat strukturu zemědělská krajina v rovině a posílit jemnější krajinnou matrici doplněním víceúčelových krajinných prvků, které rozčleňují území na menší půdní bloky a jejich díly, zejména mezí, stromořadí ve formě doprovodných prvků podél cest, větrolamů či břehových porostů u vodních toků a vodních ploch, drobných lesíků a hájků, travnatých zasakovacích příkopů apod.

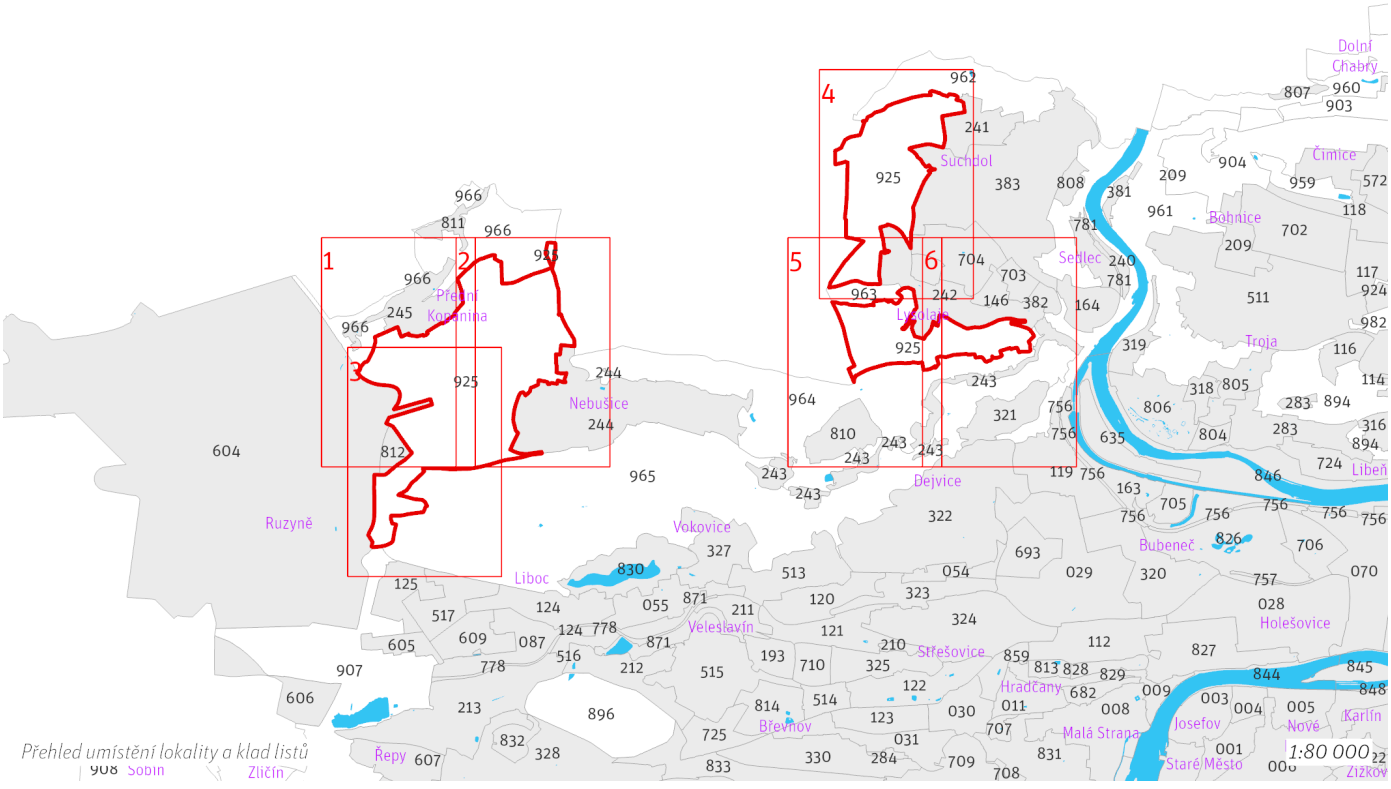

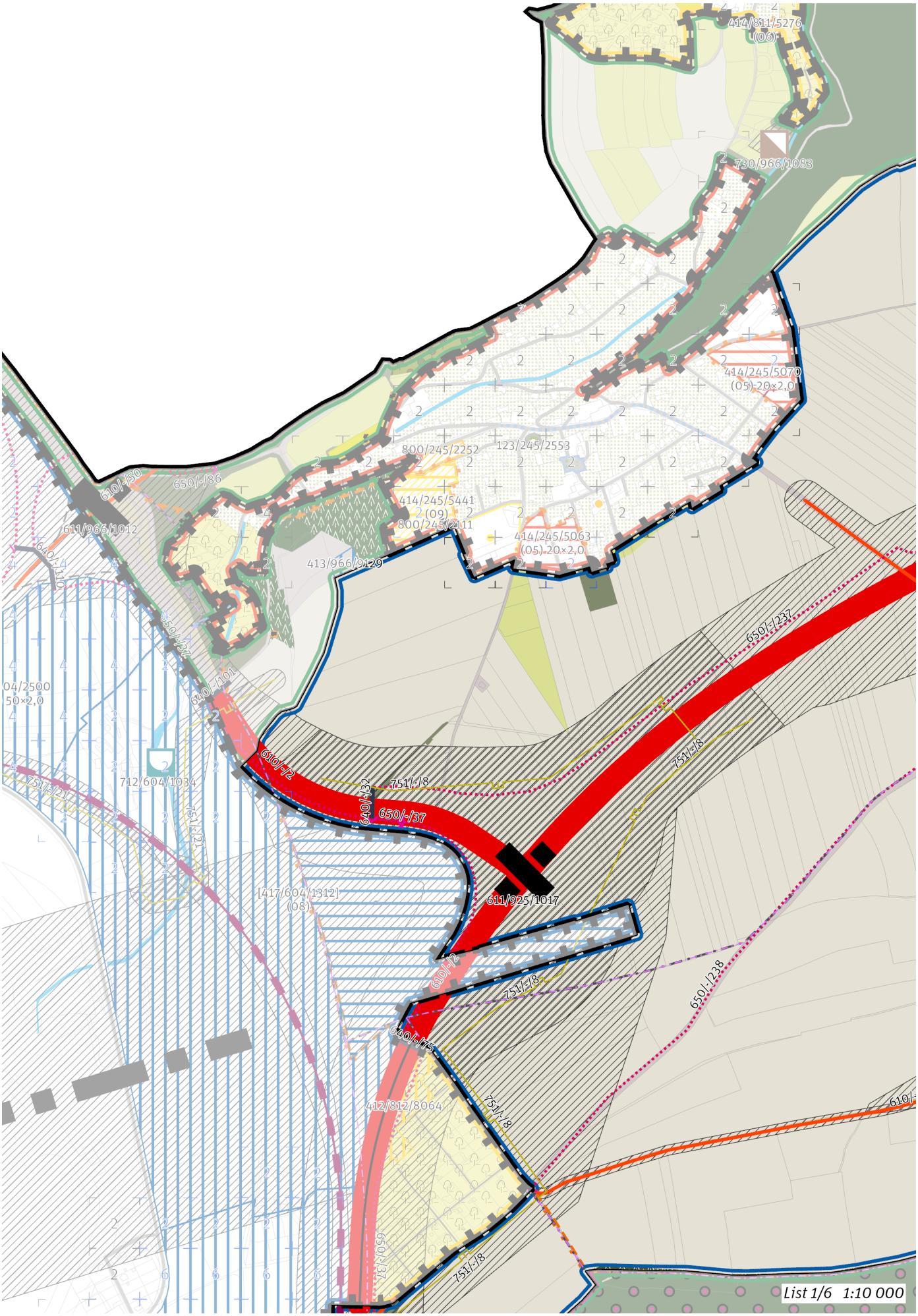
414/811/5276
(06)
730/966/1083
414/245/5070
(05)-20×2,0
123/245/2553
800/245/2252
414/245/5441
(09)
800/245/2111
414/245/5063
(05).20×2,0
413/966/9129
610/-50
650/-/86
611/966/1012
640/-/110
650/-/37
640/-/101
610/-/2
640/-/32
751/-/8
650/-/37
650/-/237
751/-/8
611/925/1017
610/-/2
751/-/8
650/-/238
640/-/75
751/-/8
412/812/8064
650/-/37
751/-/8
712/604/1034
751/-/21
751/-/21
[417/604/1312]
(08)
List 1/6 1:10 000

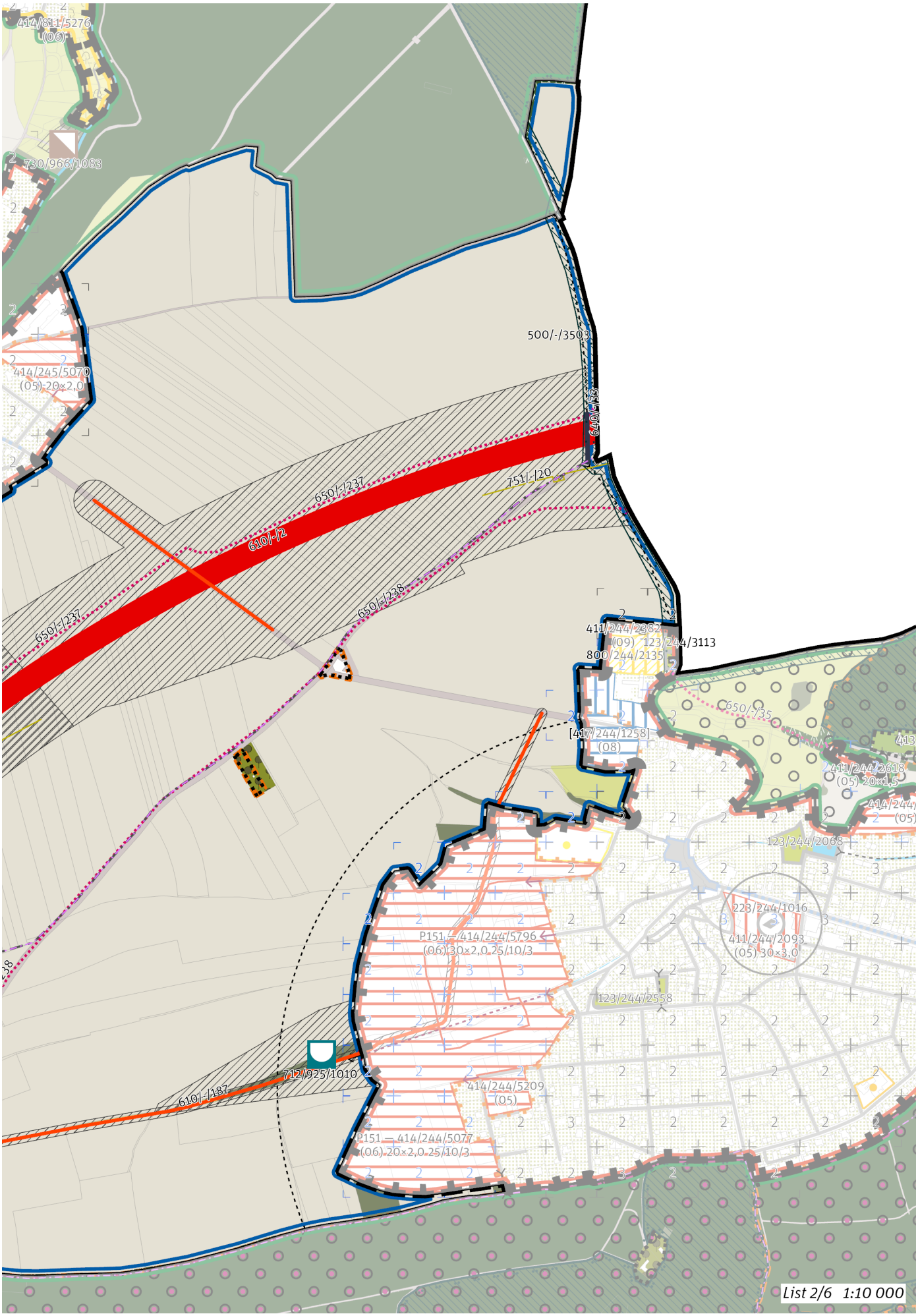
414/811/5276
(06)
730/966/1083
500/-/3503
414/245/5070
(05) 20×2,0
650/-/237
610/-/2
751/-/20
650/-/238
650/-/237
411/244/2382
(09) 123/244/3113
800/244/2135
650/-/35
[417/244/1258]
(08)
411/244/2618
(05) 20×1,5
123/244/2068
228/244/1016
411/244/2093
(05) 30×3,0
P151 – 414/244/5796
(06) 30×2,0 25/10/3
123/244/2558
712/925/1010
610/-/187
414/244/5209
(05)
P151 – 414/244/5077
(06) 20×2,0 25/10/3
List 2/6 1:10 000

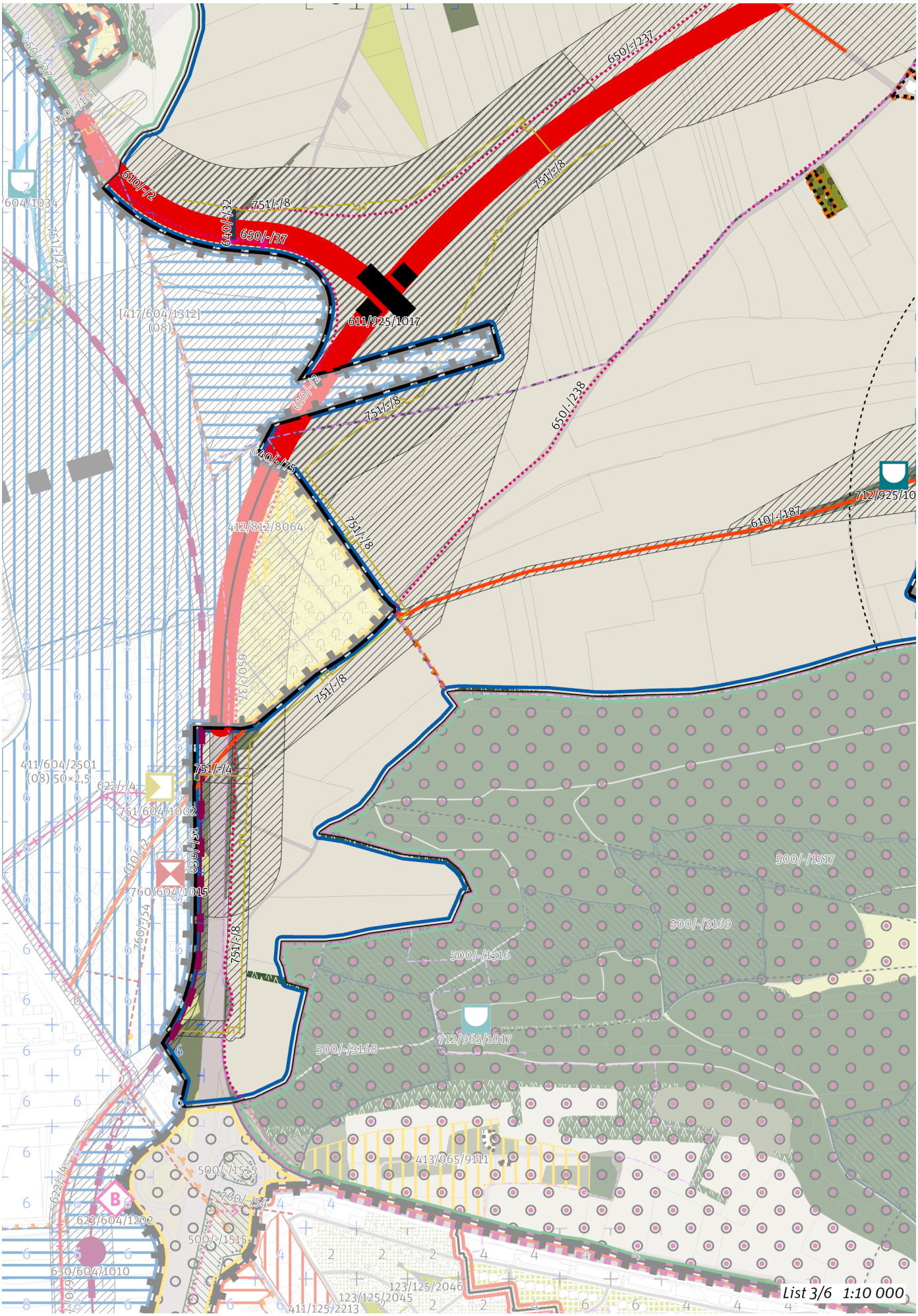
650/-/237
751/-/8
610/-/2
640/-/32
650/-/37
611/925/1017
640/-/101
604/1034
[417/604/1312]
(08)
640/-/75
650/-/238
712/925/10
610/-/187
412/812/8064
650/-/37
751/-/4
411/604/2501
(08) 50×2,5
622/-/4
751/604/1002
630/-/51
760/604/1015
760/-/54
500/-/1517
500/-/3169
500/-/1516
712/965/1017
500/-/3168
413/965/9111
500/-/1515
623/604/1202
630/604/1010
123/125/2046
123/125/2045
411/125/2213
List 3/6 1:10 000

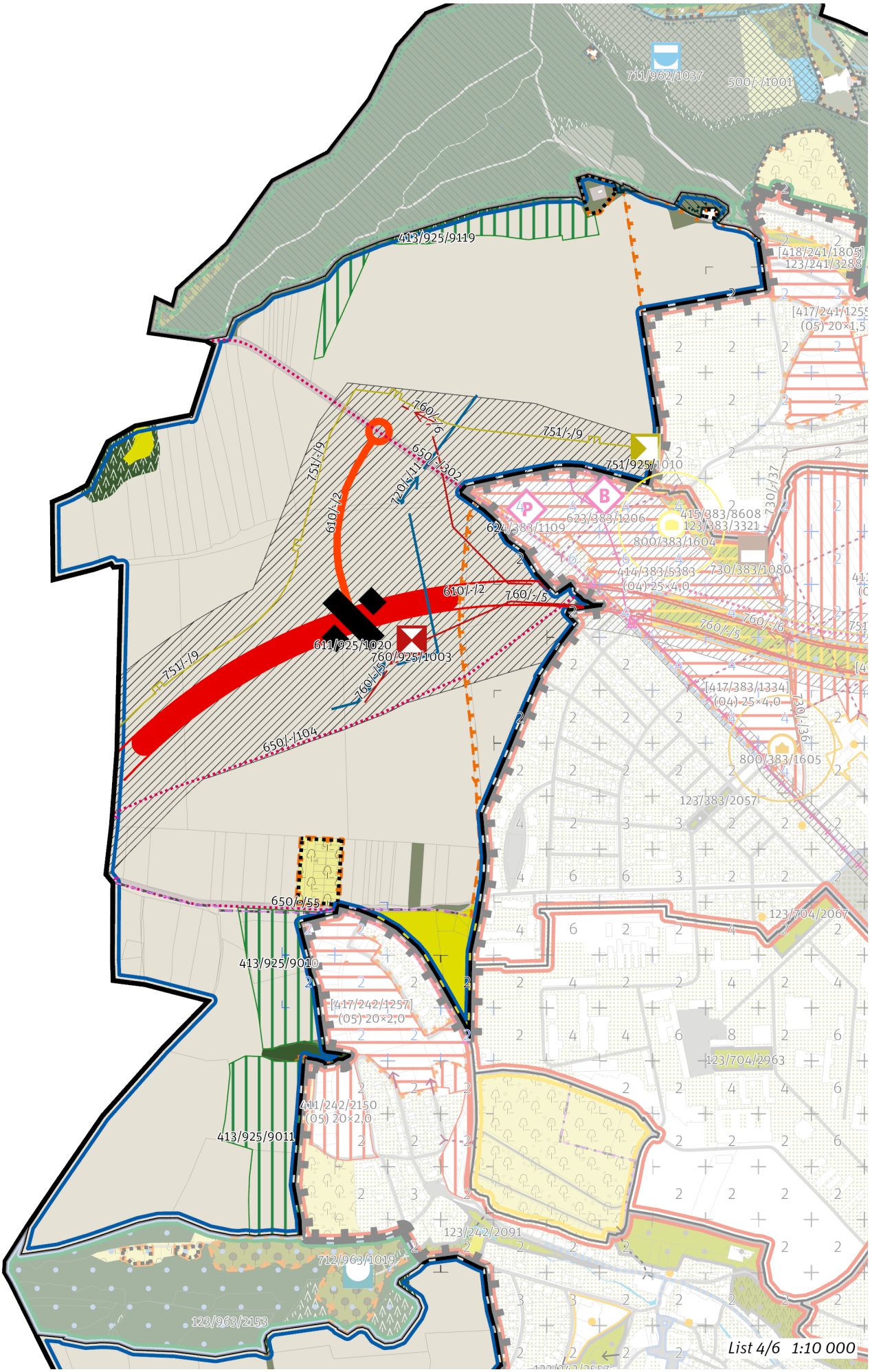
711/962/1037
500/-/1001
413/925/9119
[418/241/1805]
123/241/3288
[417/241/1255
(05) 20×1,5
760/-/9
751/-/9
650/-/302
720/-/11
751/925/1010
730/-/37
610/-/2
624/383/1109
623/383/1206
415/383/8608
123/383/3321
800/383/1604
414/383/5383
730/383/1080
(04) 25×4,0
610/-/2
760/-/5
760/-/6
611/925/1020
760/925/1003
751/-/9
760/-/5
650/-/104
[417/383/1334]
(04) 25×4,0
730/-/36
800/383/1605
123/383/2057
650/e/55
123/704/2067
413/925/9010
[417/242/1257]
(05) 20×2,0
123/704/2963
411/242/2150
(05) 20×2,0
413/925/9011
123/242/2091
712/963/1019
123/963/2153
List 4/6 1:10 000

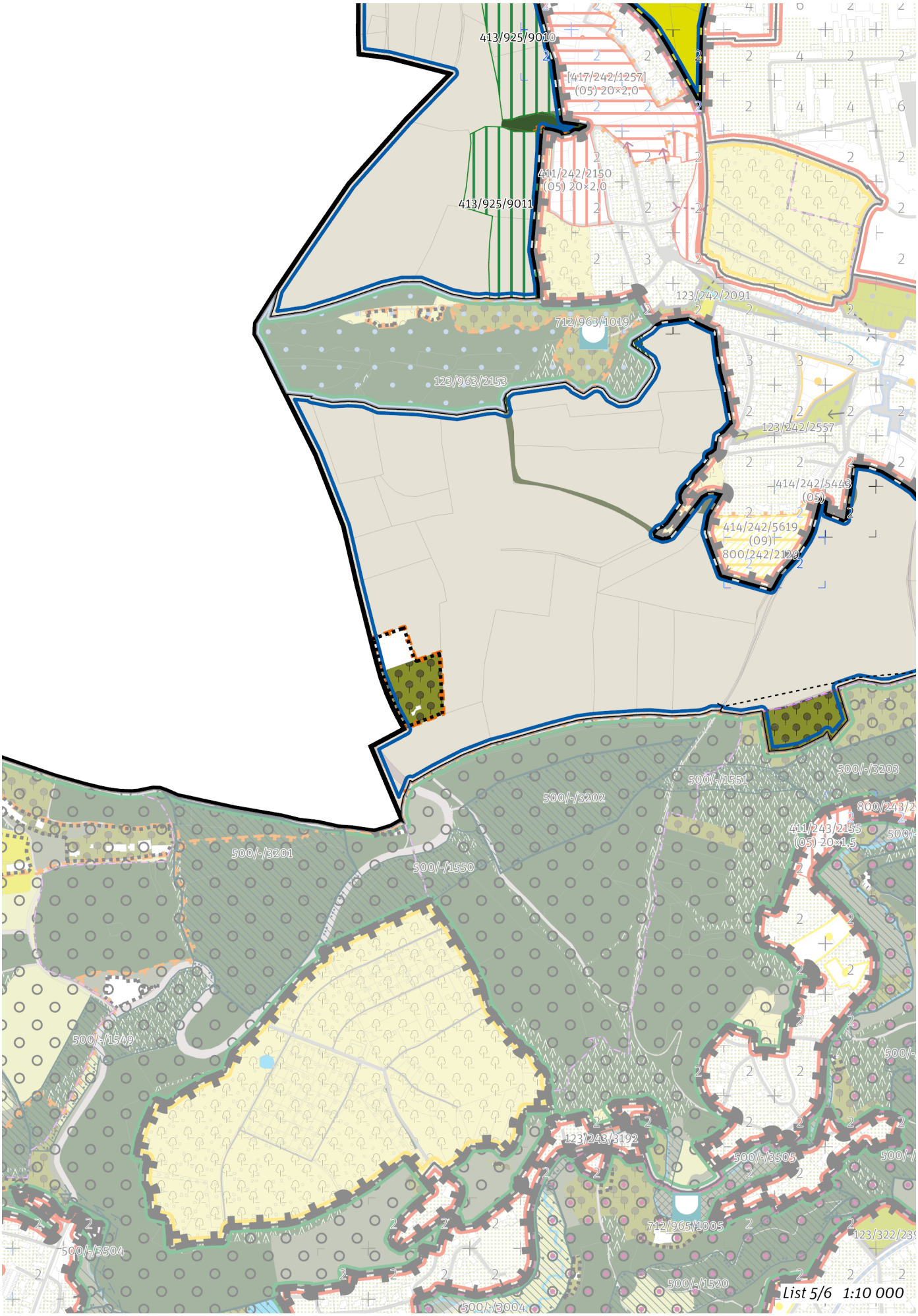
413/925/9010
[417/242/1257]
(05) 20×2,0
411/242/2150
(05) 20×2,0
413/925/9011
123/242/2091
712/963/1019
123/963/2153
123/242/2557
414/242/5443
(05)
414/242/5619
(09)
800/242/2129
500/-/3203
500/-/1551
500/-/3202
411/243/2155
(05) 20×1,5
500/-/3201
500/-/1550
500/-/1549
123/243/3192
500/-/3505
712/965/1005
500/-/3504
500/-/1520
500/-/3004
List 5/6 1:10 000

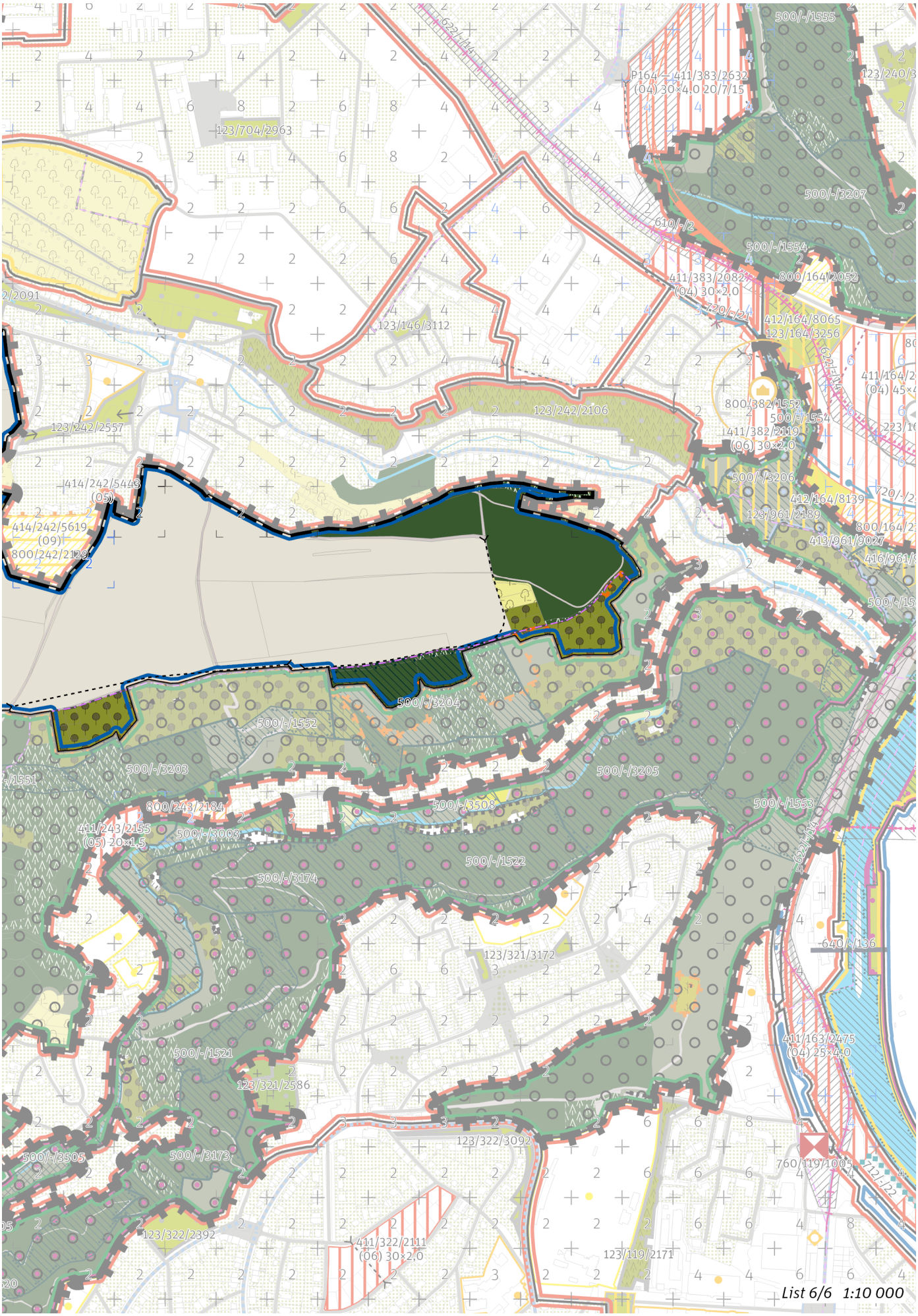
500/-/1555
P164 – 411/383/2632
(04) 30×4,0 20/7/15
123/240/3
123/704/2963
500/-/3207
610/-/2
500/-/1554
411/383/2082
(04) 30×2,0
800/164/2052
720/-/2
412/164/8065
123/164/3256
123/146/3112
123/242/2106
123/242/2557
800/382/1552
500/-/1554
411/382/2119
(06) 30×2,0
414/242/5443
(05)
500/-/3206
412/164/8139
123/961/2189
414/242/5619
(09)
800/242/2129
800/164/2
413/961/9027
416/961/
500/-/15
500/-/3204
500/-/1552
500/-/3203
500/-/3205
500/-/1553
800/243/2184
500/-/3508
411/243/2155
(05) 20×1,5
500/-/3003
500/-/1522
500/-/3174
640/-/136
123/321/3172
411/163/2475
(04) 25×4,0
500/-/1521
123/321/2586
123/322/3092
500/-/3505
500/-/3173
760/119/1005
123/322/2392
411/322/2111
(06) 30×2,0
123/119/2171
List 6/6 1:10 000

## 100 / OTEVŘENÁ KRAJINA

*-> (17) Zemědělská krajina v rovině, čl. 57*

Individuální regulativy nejsou stanoveny.

## 200 / VYSTAVĚNÉ PROSTŘEDÍ

Individuální regulativy nejsou stanoveny.

## 300 / VYUŽITÍ ÚZEMÍ

*-> Nezastavitelná produkční lokalita a plocha, čl. 67*

Individuální regulativy nejsou stanoveny.

## 400 / STABILITA A MÍRA VYUŽITÍ ÚZEMÍ

*-> Typy stability lokalit, čl. 69*

**Nezastavitelné transformační a rozvojové plochy**

Transformační plocha **413/925/9010** o rozloze 31548 m²
Způsob využití: přírodní
Cílová charakteristika plochy: les na lesních pozemcích

Transformační plocha **413/925/9011** o rozloze 39285 m²
Způsob využití: přírodní
Cílová charakteristika plochy: les na lesních pozemcích

Transformační plocha **413/925/9119** o rozloze 29761 m²
Způsob využití: přírodní
Cílová charakteristika plochy: les na lesních pozemcích

## 500 / KRAJINNÁ INFRASTRUKTURA

**Skladebné části ÚSES**

500/-/1001 NRBC Údolí Vltavy — v přesných hranicích
500/-/3204 LBC Dolní Šárka II. — v přesných hranicích
500/-/3503 LBK Svatá Juliána - Šárecké údolí — v přesných hranicích
*-> Územní systém ekologické stability, čl. 113–116*

## 600 / DOPRAVNÍ INFRASTRUKTURA

**Systém pozemních komunikací**

610/-/187 Komunikační napojení rozvojového území Nebušice západ — návrh
610/-/2 Pražský okruh, stavba č. 518 (Ruzyně - Suchdol) — návrh

Minimalizovat vliv na předmět ochrany Přírodní památky Sedlecké skály. ;V rámci koridoru upřesnit polohu stavby (m. j. upřesněním polohy mimoúrovňových křižovatek) s cílem minimalizace záborů ZPF zejména nejkvalitnějších půd I. a II. třídy ochrany. Toto opatření se neuplatní, pokud by tím došlo ke zhoršení vlivů předmětné stavby na obyvatelstvo a veřejné zdraví, povrchové a podzemní vody nebo na jevy obecné a zvláštní ochrany přírody ve smyslu zákona č. 114/1992 Sb., ve znění pozdějších předpisů.

611/925/1017 Mimoúrovňová křižovatka Ruzyně, součást Pražského okruhu — návrh
611/925/1020 Mimoúrovňová křižovatka Výhledy, součást Pražského okruhu — návrh
*-> Systém pozemních komunikací, čl. 118–120*

**Veřejná doprava / Záchytná parkoviště P+R**

624/383/1109 Parkoviště P + R - Suchdol — návrh, minimální přípustná kapacita 800 stání
*-> Systém veřejné dopravy, čl. 121*
*-> Záchytná parkoviště P+R, čl. 125*

**Železniční doprava**

630/-/51 Železniční trať Praha – Letiště — návrh

V rámci koridoru upřesnit polohu stavby s cílem minimalizace záborů ZPF zejména nejkvalitnějších půd I. a II. třídy ochrany. Toto opatření se neuplatní, pokud by tím došlo ke zhoršení vlivů předmětné stavby na obyvatelstvo a veřejné zdraví, povrchové a podzemní vody nebo na jevy obecné a zvláštní ochrany přírody ve smyslu zákona č. 114/1992 Sb., ve znění pozdějších předpisů.

*-> Železniční doprava, čl. 126*

**Bezmotorová doprava**

640/-/32 Propojení přes Pražský okruh u Ruzyně — návrh
640/-/33 Propojení přes Pražský okruh u Nebušic — návrh

650/-/104 Cyklotrasa podél Pražského okruhu ze Suchdola do Horoměřic — návrh
650/-/237 Cyklotrasa podél Pražského okruhu u Přední Kopaniny — návrh
650/-/238 Cyklotrasa Horoměřice - Ruzyně — návrh
650/-/302 Cyklotrasa Kamýcká do Horoměřic — návrh
650/-/37 Cyklotrasa u letiště podél Pražského okruhu — návrh
650/-/55 Cyklotrasa z Lysolají do Horoměřic — návrh
*-> Bezmotorová doprava, čl. 127—128*

## 700 / TECHNICKÁ INFRASTRUKTURA

**Protipovodňová ochrana**
712/925/1010 Poldr (suchá nádrž) Nebušice — návrh
*-> Protipovodňová ochrana a opatření, čl. 133*

**Zásobování vodou**
720/-/11 Přiváděcí vodovodní řad Vodojem Suchdol - Roztoky, přeložka — návrh
*-> Zásobování vodou, čl. 135*

**Zásobování plynem a ropovody**
751/-/20 Vysokotlaký plynovod Nebušice (Pražský okruh), přeložka — návrh
751/-/4 Vysokotlaký plynovod Heliport Ruzyně, připojení — návrh
751/604/1002 Regulační stanice Heliport Ruzyně — návrh
751/-/8 Vysokotlaký plynovod Ruzyně - Přední Kopanina (Pražský okruh), přeložka — návrh
751/-/9 Vysokotlaký plynovod Suchdol (Pražský okruh), přeložka — návrh
751/925/1010 Regulační stanice Suchdol — návrh
*-> Zásobování plynem a ropovody, čl. 138*

**Zásobování elektrickou energií**
760/-/5 Nadzemní elektrické vedení 110 kV Transformační stanice Červený vrch - Transformační stanice Sever, lokalita Suchdol, přeložka — návrh
760/-/6 Nadzemní elektrické vedení 110 kV Transformační stanice Dříň - Transformační stanice Sever, přeložka — návrh
760/925/1003 Transformační stanice Suchdol 110/22 kV — návrh
*-> Zásobování elektrickou energií, čl. 139*

## 800 / VEŘEJNÁ VYBAVENOST

Individuální regulativy nejsou stanoveny.

## 900 / VEŘEJNÝ ZÁJEM

**Veřejně prospěšné stavby dopravní infrastruktury**
910-610/-/187 Komunikační napojení rozvojového území Nebušice západ
910-610/-/2 Pražský okruh, stavba č. 518 (Ruzyně - Suchdol)
910-624/383/1109 Parkoviště P + R - Suchdol
910-630/-/51 Železniční trať Praha – Letiště
910-640/-/32 Propojení přes Pražský okruh u Ruzyně

**Veřejně prospěšné stavby technické infrastruktury**
910-712/925/1010 Poldr (suchá nádrž) Nebušice
910-720/-/11 Přiváděcí vodovodní řad Vodojem Suchdol - Roztoky, přeložka
910-751/-/20 Vysokotlaký plynovod Nebušice (Pražský okruh), přeložka
910-751/-/4 Vysokotlaký plynovod Heliport Ruzyně, připojení
910-751/604/1002 Regulační stanice Heliport Ruzyně
910-751/-/8 Vysokotlaký plynovod Ruzyně - Přední Kopanina (Pražský okruh), přeložka
910-751/-/9 Vysokotlaký plynovod Suchdol (Pražský okruh), přeložka
910-751/925/1010 Regulační stanice Suchdol
910-760/-/5 Nadzemní elektrické vedení 110 kV Transformační stanice Červený vrch - Transformační stanice Sever, lokalita Suchdol, přeložka
910-760/-/6 Nadzemní elektrické vedení 110 kV Transformační stanice Dříň - Transformační stanice Sever, přeložka
910-760/925/1003 Transformační stanice Suchdol 110/22 kV

*-> Veřejně prospěšné stavby, veřejně prospěšná opatření, stavby a opatření k zajišťování obrany a bezpečnost státu a plochy asanací, čl. 150—152*
Navrhované veřejně prospěšné stavby, veřejně prospěšná opatření, stavby a opatření k zajišťování obrany a bezpečnost státu jsou vymezeny v grafické části ve výkrese Z 04 a jejich výčet je uveden v příloze č. 2/900.

# 926 / Dívčí hrady

**SPRÁVNÍ OBVOD**
Praha 5

**MĚSTSKÁ ČÁST**
Praha 5

**KATASTRÁLNÍ ÚZEMÍ**
Hlubočepy, Jinonice, Radlice, Smíchov

**ROZLOHA**
214 ha

| | |
|---|---|
| **N**<br>ZASTAVITELNOST: nezastavitelná | **(17)**<br>TYP STRUKTURY: zemědělská krajina v rovině |
| **/ R**<br>ZPŮSOB VYUŽITÍ: nezastavitelná rekreační | **[ S ]**<br>MÍRA STABILITY: stabilizovaná |

## POPIS CÍLOVÉHO CHARAKTERU LOKALITY

**Chránit a posilovat cílový charakter nezastavitelné, stabilizované, rekreační lokality Dívčí hrady se strukturou zemědělské krajiny v rovině. Lokalita je součástí krajiny vymezené v ZÚR s názvem Krajina Českého krasu.**

Nezastavitelná stabilizovaná rekreační lokalita Dívčí hrady je vymezena v plochém až mírně zvlněném reliéfu v západní části Prahy. Cílem vymezení je zachovat strukturu zemědělská krajina v rovině, zvýšit její hodnoty pro rekreaci a posílit jemnější krajinnou matici doplněním víceúčelových krajinných prvků, které rozčleňují území na menší půdní bloky a jejich díly, zejména mezí, stromořadí ve formě doprovodných prvků podél cest, větrolamů či břehových porostů u vodních toků a vodních ploch, drobných lesíků a hájků, travnatých zasakovacích příkopů apod.
Z důvodu vysokého rekreačního významu lokality Dívčí hrady je žádoucí zemědělské využití přednostně směřovat do méně intenzivních forem, zejména s preferencí travnatých ploch, ve vizuálně neexponovaných polohách též ovocných (krajinných) sadů. Zalesnění je nežádoucí, aktuálně provedená změna hospodaření založená na zatravnění polí je ideální formou dalšího vývoje.

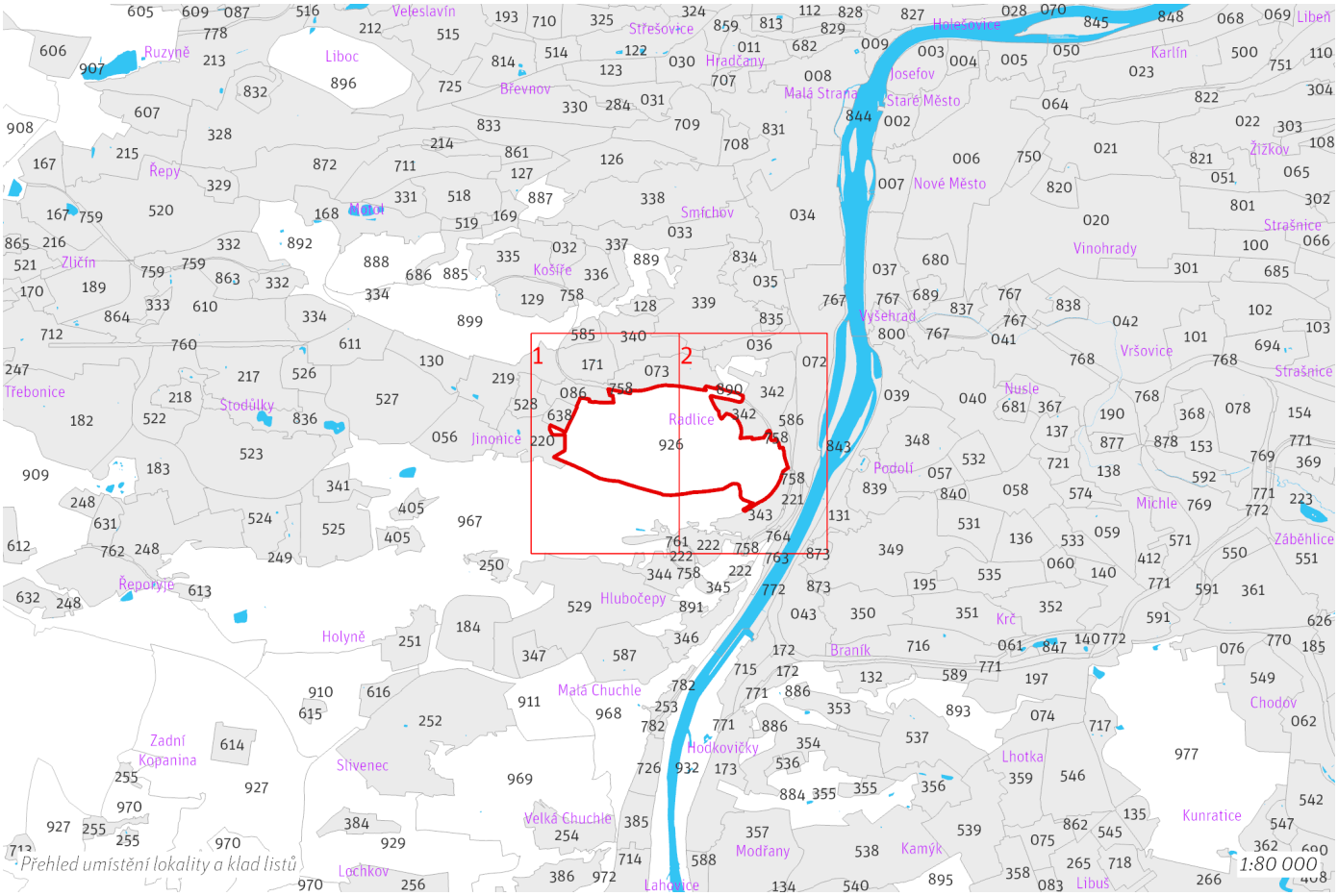

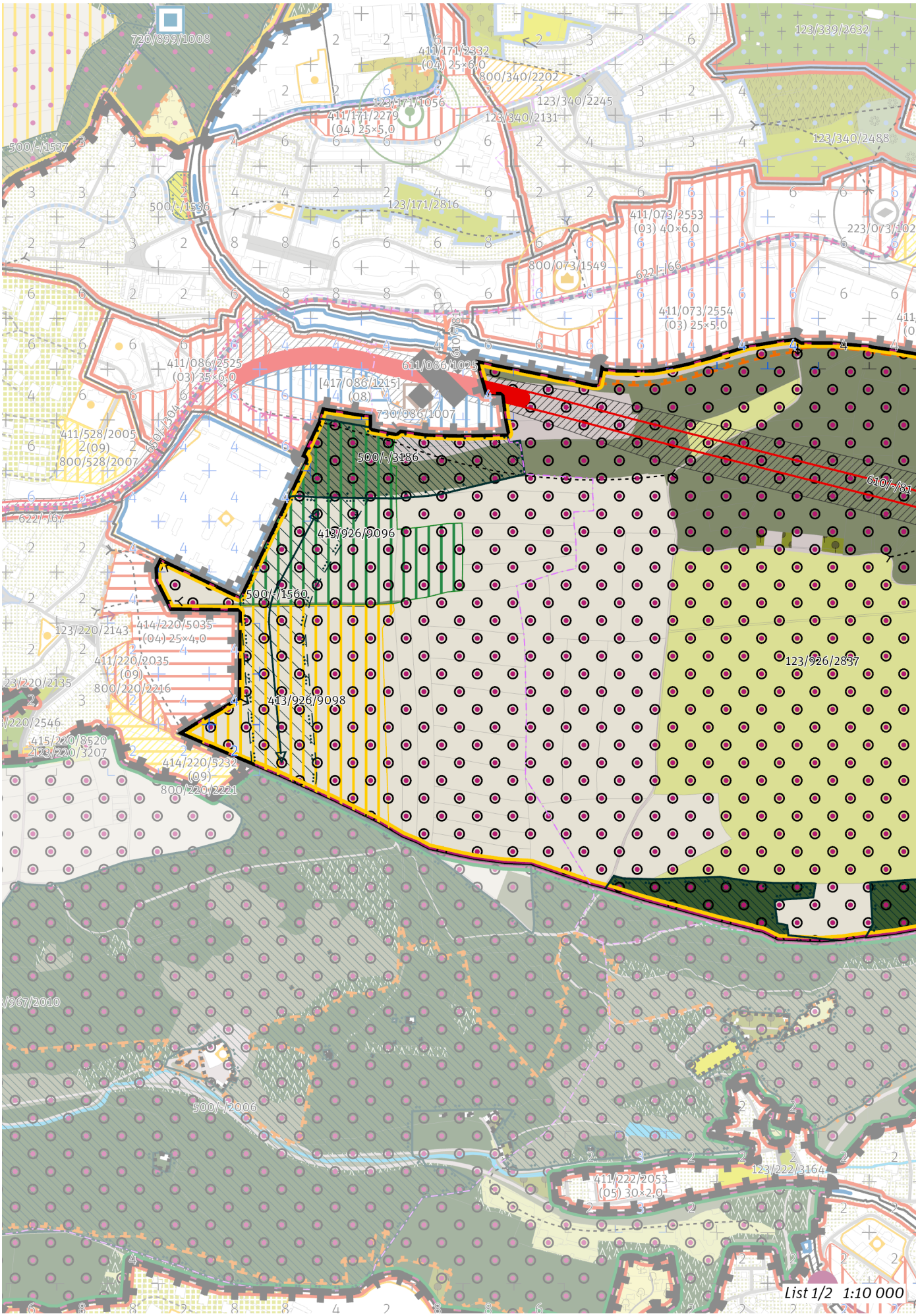
720/899/1008
411/171/2382
(04) 25×6,0
800/340/2202
123/339/2632
123/171/1056
411/171/2279
(04) 25×5,0
123/340/2131
123/340/2245
123/340/2488
500/-/1537
500/-/1536
123/171/2816
411/073/2553
(03) 40×6,0
223/073/102
800/073/1549
622/-/66
411/073/2554
(03) 25×5,0
411/086/2525
(03) 35×6,0
611/086/1025
[417/086/1215]
(08)
730/086/1007
411/528/2005
2(09)
800/528/2007
500/-/3186
610/-/81
622/-/67
413/926/9096
500/-/1560
123/220/2143
414/220/5035
(04) 25×4,0
411/220/2035
(09)
800/220/2216
123/926/2837
413/926/9098
415/220/8520
123/220/3207
414/220/5232
(09)
800/220/2221
500/-/2006
411/222/2053
(05) 30×2,0
123/222/3164
List 1/2 1:10 000

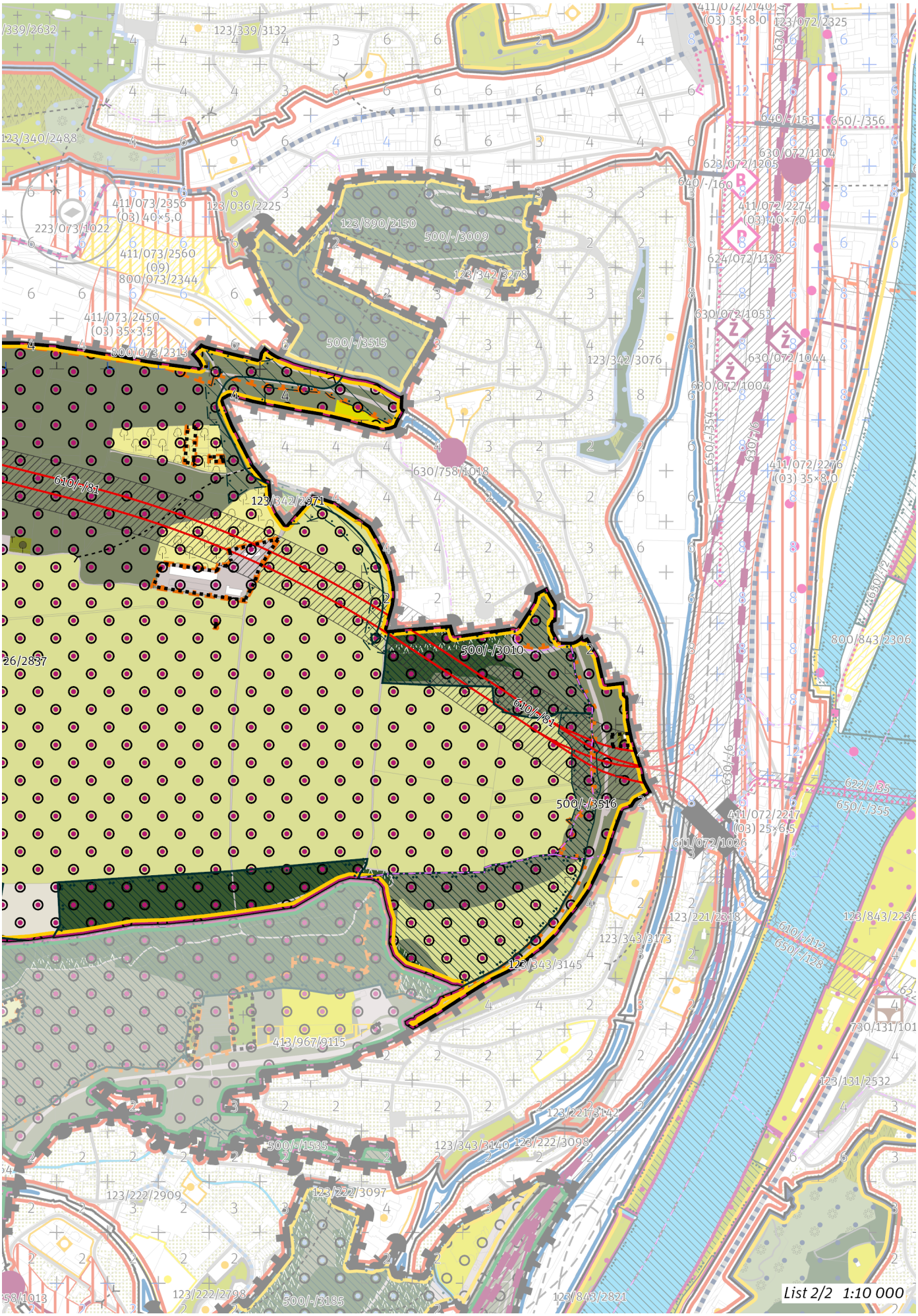
List 2/2 1:10 000

## 100 / OTEVŘENÁ KRAJINA

*-> (17) Zemědělská krajina v rovině, čl. 57*

V lokalitě Dívčí hrady se neuplatňuje princip regulace otevřené krajiny prostřednictvím stupňů ekologické stability (SES) v té jeho části, která umožnuje realizovat výsadbu lesa jako formu zvýšení SES (čl. 108). Případné zalesnění je v lokalitě Dívčí hrady vždy podmíněno vymezením příslušné transformační plochy.

Lokalita je součástí krajinného rozhraní.
*-> Krajinné rozhraní a krajinný park, čl. 109*

**Krajinné parky**

123/926/2837 Dívčí hrady - metropolitní park

*-> Krajinné rozhraní a krajinný park, čl. 109*

## 200 / VYSTAVĚNÉ PROSTŘEDÍ

Individuální regulativy nejsou stanoveny.

## 300 / VYUŽITÍ ÚZEMÍ

*-> Nezastavitelná rekreační lokalita a plocha, čl. 65*

Nepřípustné je umísťovat jakékoliv stavby, zařízení a jiná opatření, pokud toto případné umístění bude mít významný negativní vliv na příznivý stav předmětu ochrany nebo celistvost evropsky významné lokality (EVL) soustavy Natura 2000. Toto omezení platí za podmínek:
- posouzení podle § 45i odst. 2 zákona č. 114/1992 Sb., o ochraně přírody a krajiny, ve znění pozdějších předpisu, prokáže negativní vliv na příznivý stav předmětu ochrany nebo celistvost EVL soustavy Natura 2000
- případné využití postupu dle § 45i odst. 4 a 5 neskončí schválením umístění stavby, zařízení či jiného opatření

Zemědělské hospodaření jako součást dochovaného krajinného rázu je žádoucí v lokalitě alespoň částečně zachovat.

## 400 / STABILITA A MÍRA VYUŽITÍ ÚZEMÍ

*-> Typy stability lokalit, čl. 69*

**Nezastavitelné transformační a rozvojové plochy**

Transformační plocha **413/926/9096** o rozloze 100814 m$^2$
Způsob využití: přírodní
Vyznačením transformační plochy je vyjádřen požadavek změny na plochu podrobnějšího strukturálního členění les na lesních pozemcích v kombinaci s jinou plochou přírodě blízkou, případně též s loukou a pastvinou.

Transformační plocha **413/926/9098** o rozloze 115250 m$^2$
Způsob využití: rekreační
Vyznačením transformační plochy je vyjádřen požadavek na změnu v území za účelem zlepšení podmínek pro rekreační využívání bez požadavku na určení konkrétní cílové plochy podrobnějšího strukturálního členění otevřené krajiny. Zemědělské využití plochy je přípustné. Rozvoj rekreace a sportu pod širým nebem je přípustný, členění území a forma využití ale musí respektovat mimoprodukční funkce zemědělského půdního fondu.

## 500 / KRAJINNÁ INFRASTRUKTURA

**Skladebné části ÚSES**

500/-/1560 NRBK Karlštejn, Koda-Údolí Vltavy — v prostoru k upřesnění, minimální šířka 40 m
500/-/2006 RBC Děvín, Prokopské údolí — v přesných hranicích
500/-/3010 LBC Ctirad — v přesných hranicích
500/-/3186 LBC U Jinonic — v přesných hranicích
500/-/3515 LBK Děvín, Prokopské údolí - Konvářka — v prostoru k upřesnění, minimální šířka 15 m
500/-/3516 LBK Děvín, Prokopské údolí - Konvářka — v přesných hranicích
*-> Územní systém ekologické stability, čl. 113–116*

## 600 / DOPRAVNÍ INFRASTRUKTURA

**Systém pozemních komunikací**

610/-/81 Radlická radiála — návrh
*-> Systém pozemních komunikací, čl. 118–120*

**Veřejná doprava / Tramvajová doprava**

622/-/66 Tramvajová trať Radlická - Jinonice — územní rezerva
*-> Systém veřejné dopravy, čl. 121*
*-> Tramvajová doprava, čl. 123*

## 700 / TECHNICKÁ INFRASTRUKTURA

Individuální regulativy nejsou stanoveny.

## 800 / VEŘEJNÁ VYBAVENOST

Individuální regulativy nejsou stanoveny.

## 900 / VEŘEJNÝ ZÁJEM

**Veřejně prospěšné stavby dopravní infrastruktury**
910-610/-/81 Radlická radiála

*-> Veřejně prospěšné stavby, veřejně prospěšná opatření, stavby a opatření k zajišťování obrany a bezpečnost státu a plochy asanací, čl. 150—152*
Navrhované veřejně prospěšné stavby, veřejně prospěšná opatření, stavby a opatření k zajišťování obrany a bezpečnost státu jsou vymezeny v grafické části ve výkrese Z 04 a jejich výčet je uveden v příloze č. 2/900.

# 927 / Řeporyje – Lochkov

**SPRÁVNÍ OBVOD**

Praha 13, Praha 16, Praha 5

**MĚSTSKÁ ČÁST**

Praha 16, Praha-Lochkov, Praha-Řeporyje, Praha-Slivenec

**KATASTRÁLNÍ ÚZEMÍ**

Holyně, Lochkov, Radotín, Řeporyje, Slivenec, Zadní Kopanina

**ROZLOHA**

370 ha

| | |
|---|---|
| **N**<br>ZASTAVITELNOST: nezastavitelná | **(17)**<br>TYP STRUKTURY: zemědělská krajina v rovině |
| **/ P**<br>ZPŮSOB VYUŽITÍ: nezastavitelná produkční | **[ S ]**<br>MÍRA STABILITY: stabilizovaná |

## POPIS CÍLOVÉHO CHARAKTERU LOKALITY

**Chránit a posilovat cílový charakter nezastavitelné, stabilizované, produkční lokality Řeporyje – Lochkov se strukturou zemědělské krajiny v rovině. Lokalita je součástí krajiny vymezené v ZÚR s názvem Krajina Třebotovské plošiny.**

Nezastavitelná stabilizovaná produkční lokalita Řeporyje – Lochkov je vymezena v plochém reliéfu na jihozápadě území Prahy v kontaktu s územím Středočeského kraje. Cílem vymezení je zachovat strukturu zemědělská krajina v rovině a posílit jemnější krajinnou matrici doplněním víceúčelových krajinných prvků, které rozčleňují území na menší půdní bloky a jejich díly, zejména mezí, stromořadí ve formě doprovodných prvků podél cest, větrolamů či břehových porostů u vodních toků a vodních ploch, drobných lesíků a hájků, travnatých zasakovacích příkopů apod.

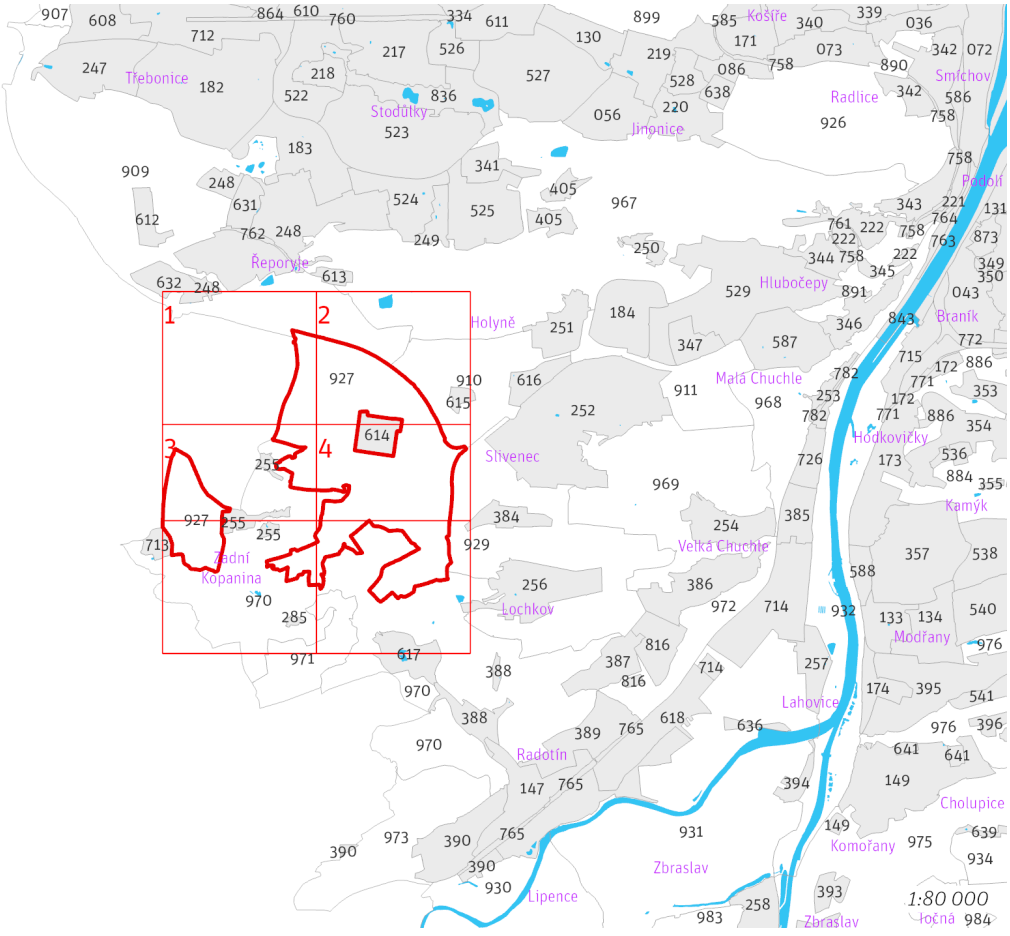


*Přehled umístění lokality a klad listů*

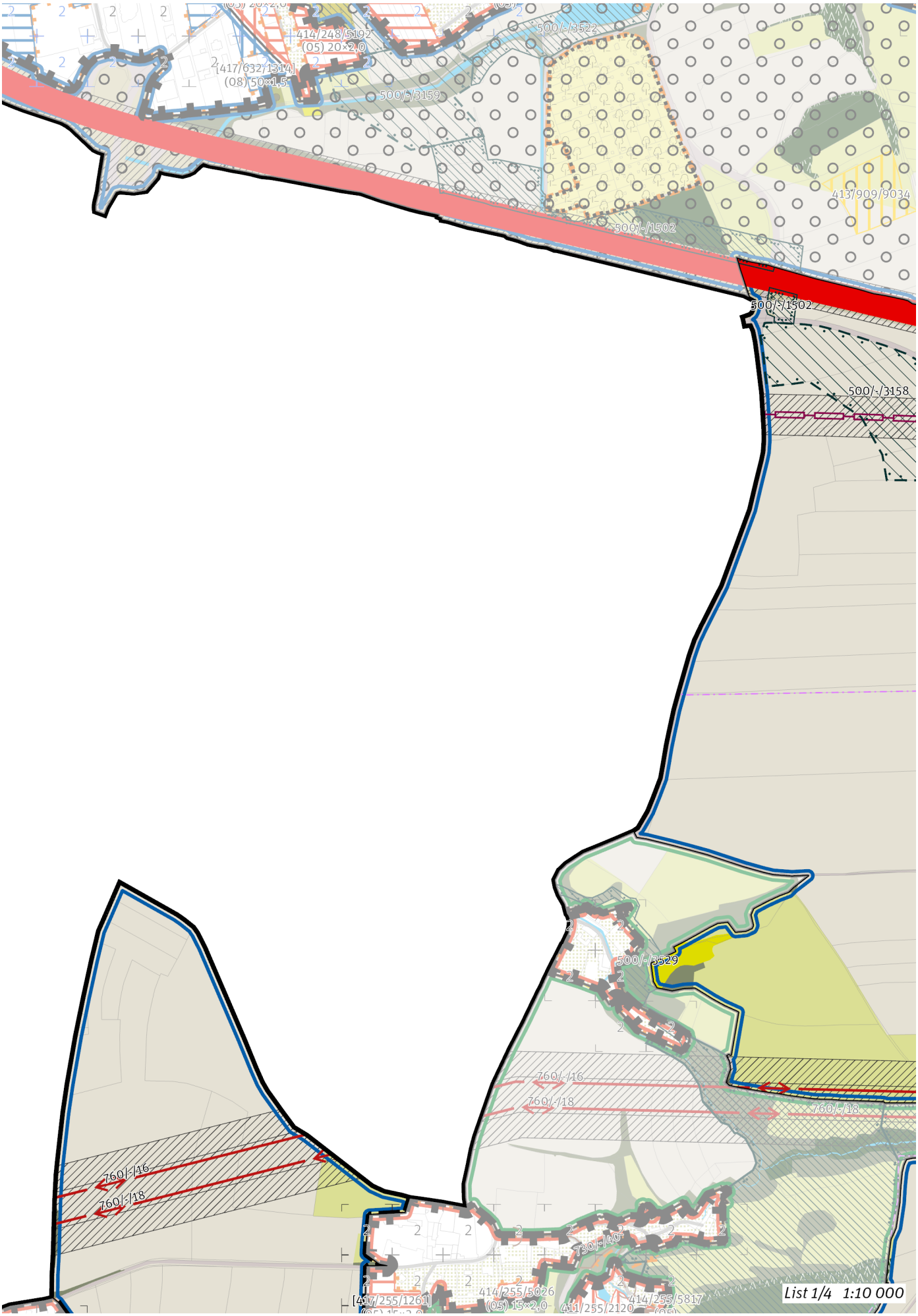
414/248/5192
(05) 20×2,0
[417/632/1314]
(08) 50×1,5
500/-/3522
500/-/3159
413/909/9034
500/-/1502
500/-/1502
500/-/3158
500/-/3529
760/-/16
760/-/18
760/-/18
760/-/16
760/-/18
730/-/A0
[417/255/1261]
414/255/5026
(05) 15×2,0
411/255/2120
414/255/5817
List 1/4 1:10 000

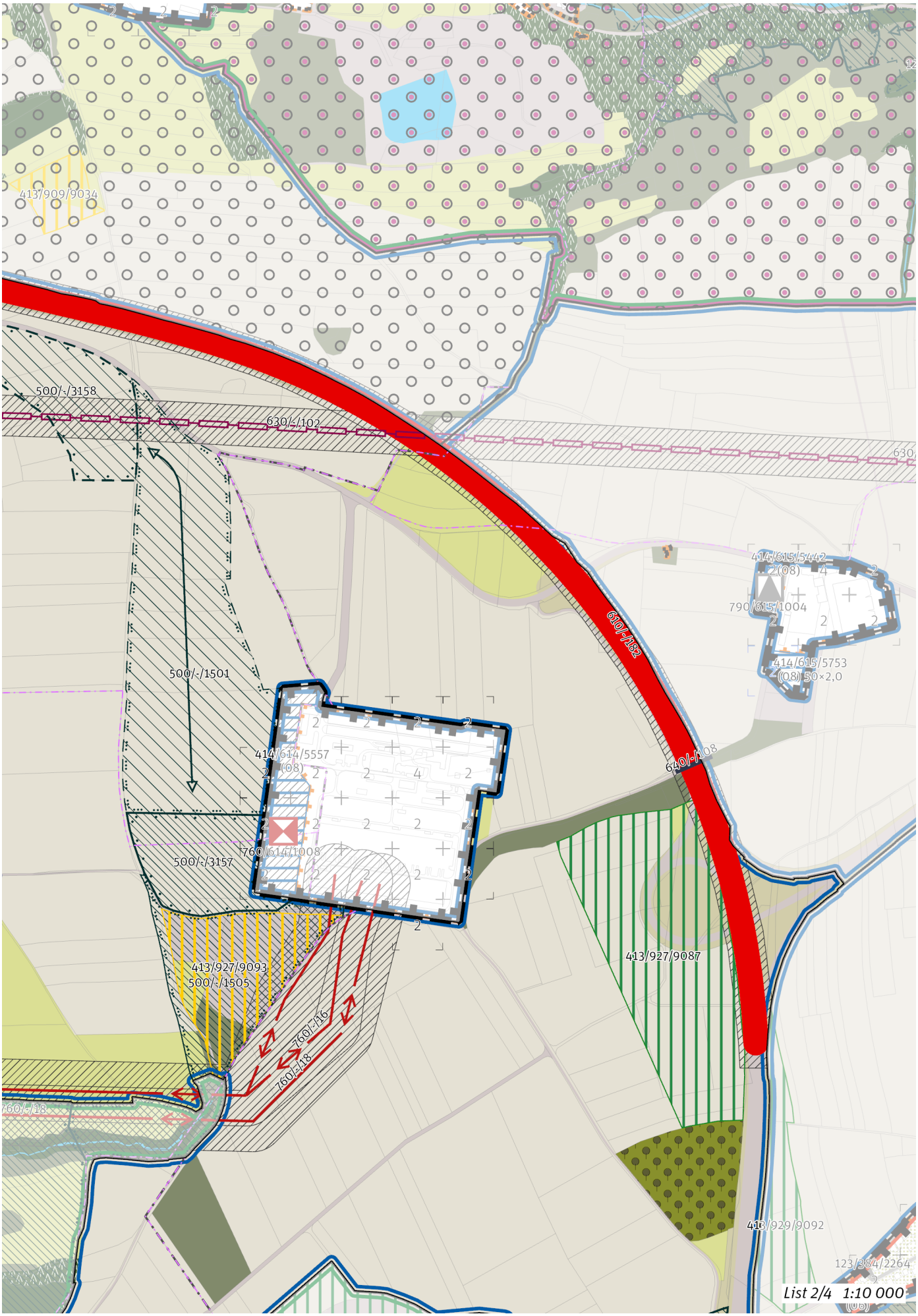
413/909/9034
500/-/3158
630/-/102
500/-/1501
414/614/5557
(08)
760/614/1008
500/-/3157
413/927/9093
500/-/1505
760/-/16
760/-/18
760/-/18
610/-/182
640/-/108
414/615/5442
(08)
790/615/1004
414/615/5753
(08) 50×2,0
413/927/9087
413/929/9092
123/384/2264
List 2/4 1:10 000

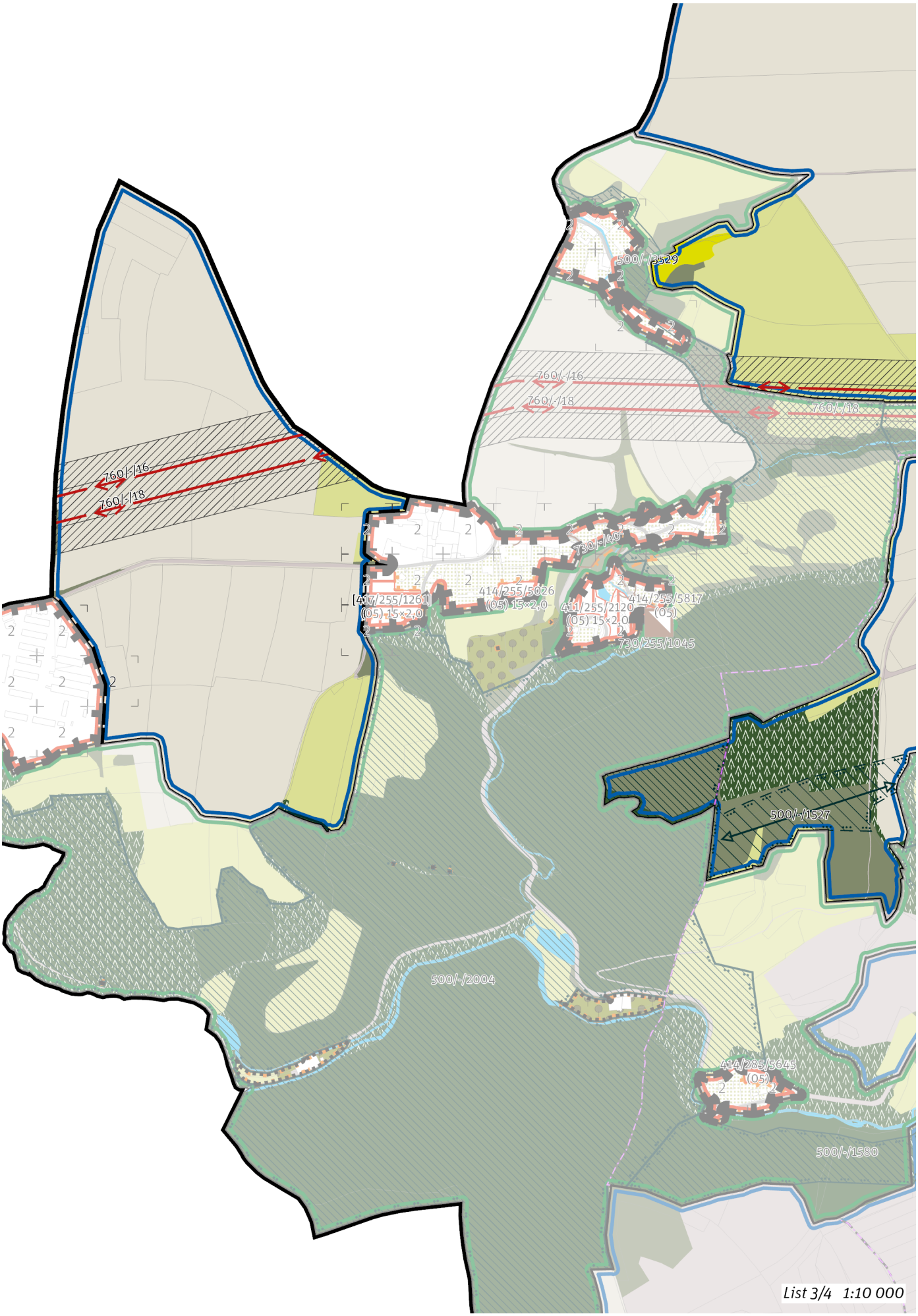
500/-/3529
760/-/16
760/-/18
760/-/16
760/-/18
730/-/A9
[417/255/12611]
(05) 15×2,0
414/255/5026
(05) 15×2,0
411/255/2120
(05) 15×2,0
414/255/5817
(05)
730/255/1045
500/-/1527
500/-/2004
414/285/5645
(05)
500/-/1580
List 3/4 1:10 000

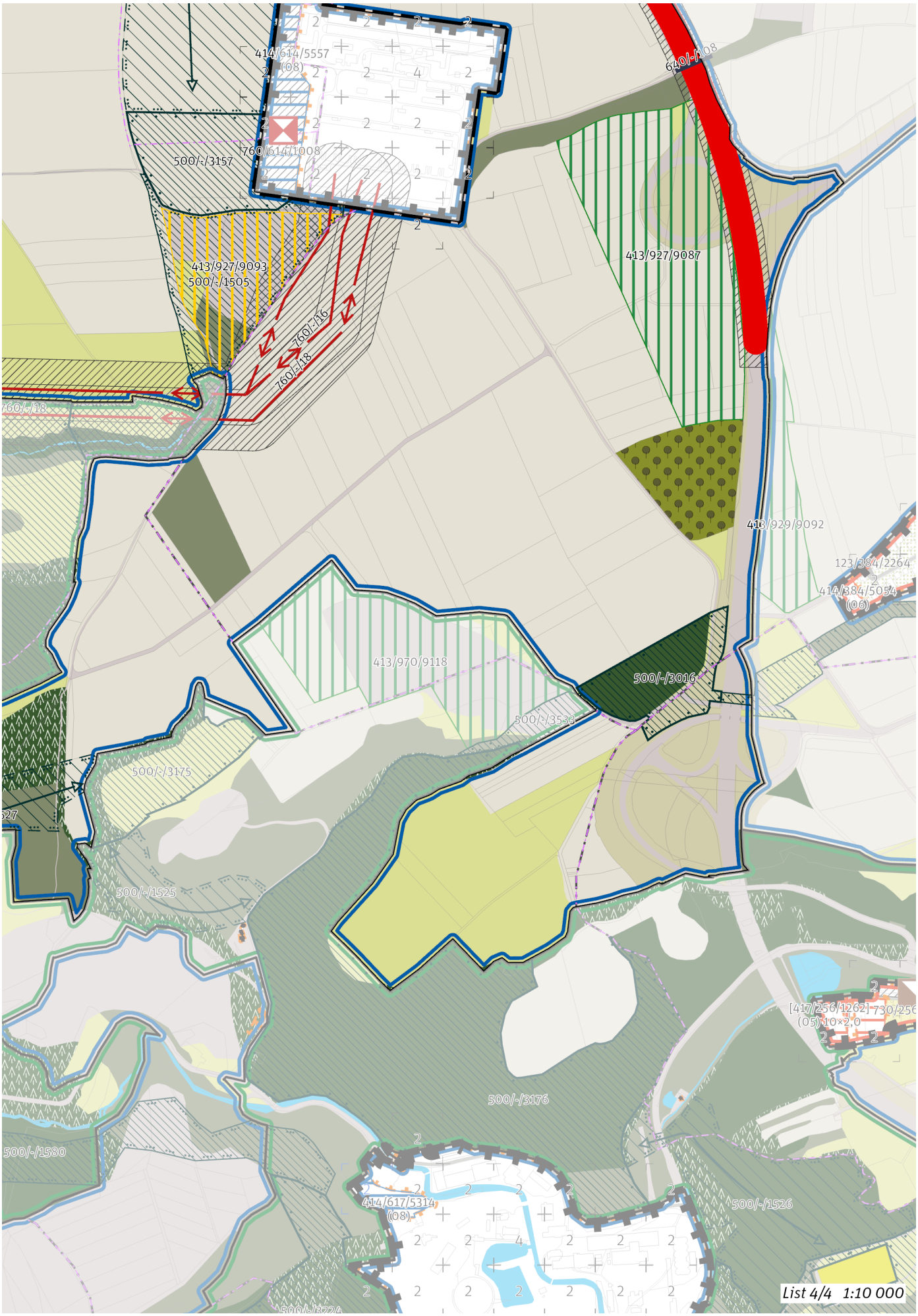
414/614/5557
(08)
760/614/1008
500/-/3157
413/927/9093
500/-/1505
760/-/16
760/-/18
760/-/18
413/927/9087
416/929/9092
123/384/2264
414/384/5054
(06)
413/970/9118
500/-/3016
500/-/3536
500/-/3175
500/-/1525
500/-/3176
500/-/1580
414/617/5314
(08)
500/-/1526
List 4/4 1:10 000

## 100 / OTEVŘENÁ KRAJINA

*-> (17) Zemědělská krajina v rovině, čl. 57*

Individuální regulativy nejsou stanoveny.

## 200 / VYSTAVĚNÉ PROSTŘEDÍ

Individuální regulativy nejsou stanoveny.

## 300 / VYUŽITÍ ÚZEMÍ

*-> Nezastavitelná produkční lokalita a plocha, čl. 67*

Nepřípustné je umísťovat jakékoliv stavby, zařízení a jiná opatření, pokud toto případné umístění bude mít významný negativní vliv na příznivý stav předmětu ochrany nebo celistvost evropsky významné lokality (EVL) soustavy Natura 2000. Toto omezení platí za podmínek:
- posouzení podle § 45i odst. 2 zákona č. 114/1992 Sb., o ochraně přírody a krajiny, ve znění pozdějších předpisu, prokáže negativní vliv na příznivý stav předmětu ochrany nebo celistvost EVL soustavy Natura 2000
- případné využití postupu dle § 45i odst. 4 a 5 neskončí schválením umístění stavby, zařízení či jiného opatření

## 400 / STABILITA A MÍRA VYUŽITÍ ÚZEMÍ

*-> Typy stability lokalit, čl. 69*

**Nezastavitelné transformační a rozvojové plochy**

Transformační plocha **413/927/9087** o rozloze 143036 m²
Způsob využití: přírodní
Cílová charakteristika plochy: les na lesních pozemcích

Transformační plocha **413/927/9093** o rozloze 59366 m²
Způsob využití: rekreační
Vyznačením transformační plochy je vyjádřen požadavek na změnu v území za účelem zlepšení podmínek pro rekreační využívání bez požadavku na určení konkrétní cílové plochy podrobnějšího strukturálního členění otevřené krajiny. Rekultivace lomu po ukončení těžby nebude znamenat zábor ZPF.

## 500 / KRAJINNÁ INFRASTRUKTURA

**Skladebné části ÚSES**

500/-/1501 NRBK Údolí Vltavy-K56 — v prostoru k upřesnění, minimální šířka 40 m
500/-/1502 NRBK Údolí Vltavy-K56 — v přesných hranicích
500/-/1505 NRBK Údolí Vltavy-K56 — v přesných hranicích
500/-/1527 NRBK Karlštejn, Koda-Údolí Vltavy — v prostoru k upřesnění, minimální šířka 40 m
500/-/2004 RBC Radotínské údolí — v přesných hranicích
500/-/3016 LBC Na čisté — v přesných hranicích
500/-/3157 LBC U trafostanice — v přesných hranicích
500/-/3158 LBC Závětina — v prostoru k upřesnění, minimální velikost 3 ha
500/-/3530 LBK Lochkovský profil - Chuchelský háj — v přesných hranicích
500/-/3533 LBK Lochkovský profil - Chuchelský háj — v přesných hranicích
*-> Územní systém ekologické stability, čl. 113–116*

## 600 / DOPRAVNÍ INFRASTRUKTURA

**Systém pozemních komunikací**

610/-/182 Zkapacitnění Pražského okruhu, stavby 515 — návrh
*-> Systém pozemních komunikací, čl. 118–120*

**Železniční doprava**

630/-/102 Západní vstup Rychlého spojení — návrh

Vyloučit vliv na předměty ochrany Národní přírodní památky Barrandovské skály. Technickým řešením tunelových portálů snížit na nezbytné minimum zábor zvláště chráněných území, biokoridorů a biocenter ÚSES, lesních pozemků a jiné hodnotné vegetace na svazích Vltavy. Vyloučit vliv na předměty ochrany Národní přírodní památky Barrandovské skály.

*-> Železniční doprava, čl. 126*

**Bezmotorová doprava**

640/-/108 Propojení přes Pražský okruh u Řeporyjí — návrh
*-> Bezmotorová doprava, čl. 127–128*

## 700 / TECHNICKÁ INFRASTRUKTURA

**Zásobování elektrickou energií**

760/-/16 Nadzemní elektrické vedení 400 kV Transformační stanice Hradec - Transformační stanice Řeporyje — návrh
760/-/18 Nadzemní elektrické vedení 400 kV Transformační stanice Prosenice - Transformační stanice Řeporyje — návrh
*-> Zásobování elektrickou energií, čl. 139*

## 800 / VEŘEJNÁ VYBAVENOST

Individuální regulativy nejsou stanoveny.

## 900 / VEŘEJNÝ ZÁJEM

**Veřejně prospěšné stavby dopravní infrastruktury**

910-610/-/182 Zkapacitnění Pražského okruhu, stavby 515
910-630/-/102 Západní vstup Rychlého spojení

**Veřejně prospěšné stavby technické infrastruktury**

910-760/-/16 Nadzemní elektrické vedení 400 kV Transformační stanice Hradec - Transformační stanice Řeporyje
910-760/-/18 Nadzemní elektrické vedení 400 kV Transformační stanice Prosenice - Transformační stanice Řeporyje

*-> Veřejně prospěšné stavby, veřejně prospěšná opatření, stavby a opatření k zajišťování obrany a bezpečnost státu a plochy asanací, čl. 150—152*

Navrhované veřejně prospěšné stavby, veřejně prospěšná opatření, stavby a opatření k zajišťování obrany a bezpečnost státu jsou vymezeny v grafické části ve výkrese Z 04 a jejich výčet je uveden v příloze č. 2/900.

# 928 / Ďáblice - Třeboradice

**SPRÁVNÍ OBVOD**

Praha 18, Praha 8, Praha 9

**MĚSTSKÁ ČÁST**

Praha 18, Praha 8, Praha 9, Praha-Čakovice, Praha-Ďáblice

**KATASTRÁLNÍ ÚZEMÍ**

Čakovice, Ďáblice, Letňany, Prosek, Střížkov, Třeboradice

**ROZLOHA**

258 ha

| | |
|---|---|
| **N**<br>ZASTAVITELNOST: nezastavitelná | **(17)**<br>TYP STRUKTURY: zemědělská krajina v rovině |
| **/ R**<br>ZPŮSOB VYUŽITÍ: nezastavitelná rekreační | **[ S ]**<br>MÍRA STABILITY: stabilizovaná |

## POPIS CÍLOVÉHO CHARAKTERU LOKALITY

**Chránit a posilovat cílový charakter nezastavitelné, stabilizované, rekreační lokality Ďáblice – Třeboradice se strukturou zemědělské krajiny v rovině. Lokalita je součástí krajiny vymezené v ZÚR s názvem Krajina Čakovické tabule.**

Nezastavitelná stabilizovaná rekreační lokalita Ďáblice – Třeboradice je vymezena v plochém reliéfu v severní části Prahy. Cílem vymezení je zachovat strukturu zemědělská krajina v rovině, zvýšit její hodnoty pro rekreaci a posílit jemnější krajinnou matrici doplněním víceúčelových krajinných prvků, které rozčleňují území na menší půdní bloky a jejich díly, zejména mezí, stromořadí ve formě doprovodných prvků podél cest, větrolamů či břehových porostů u vodních toků a vodních ploch, drobných lesíků a hájků, travnatých zasakovacích příkopů apod. Součástí lokality bude navržený příměstský zemědělský park v prostoru u Ďáblického hřbitova.

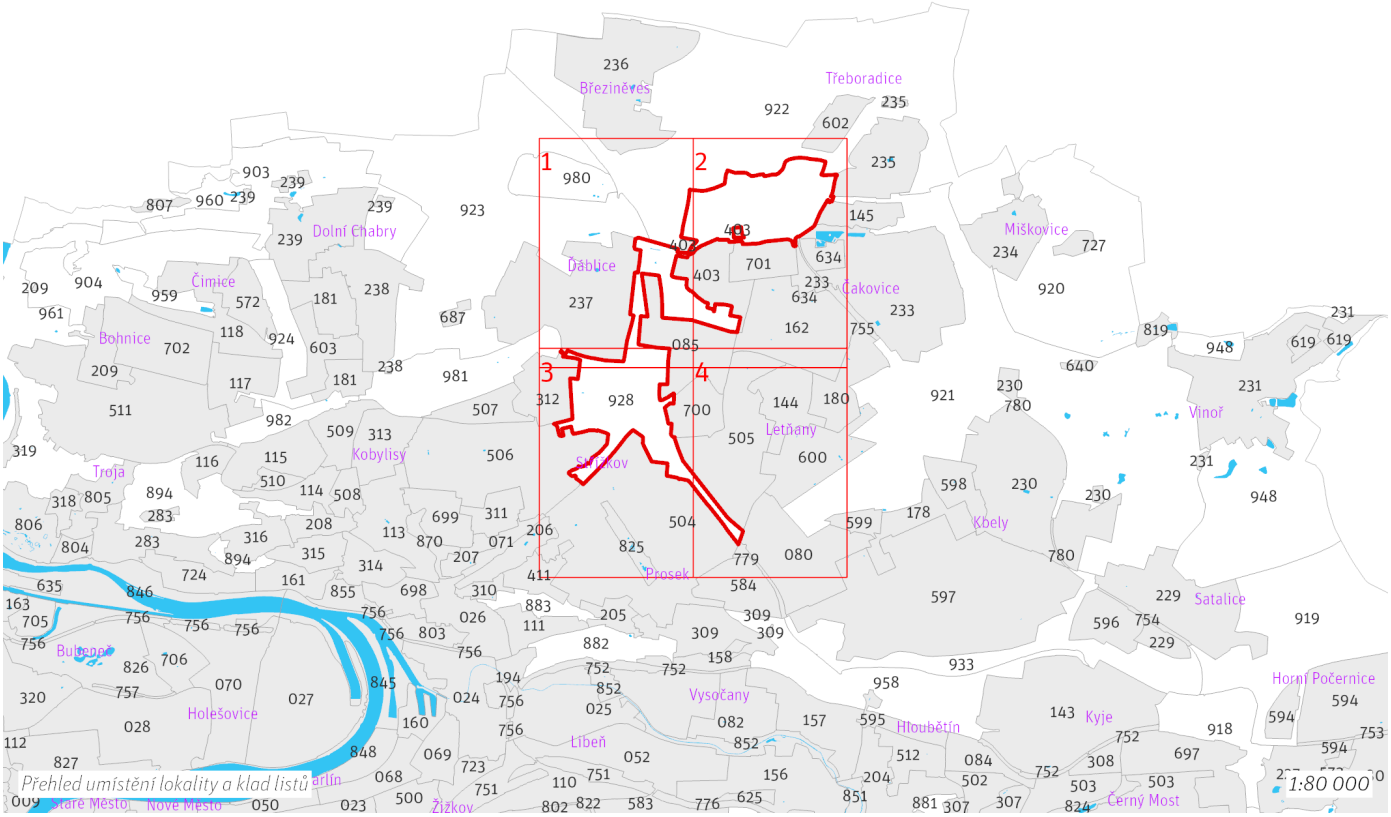

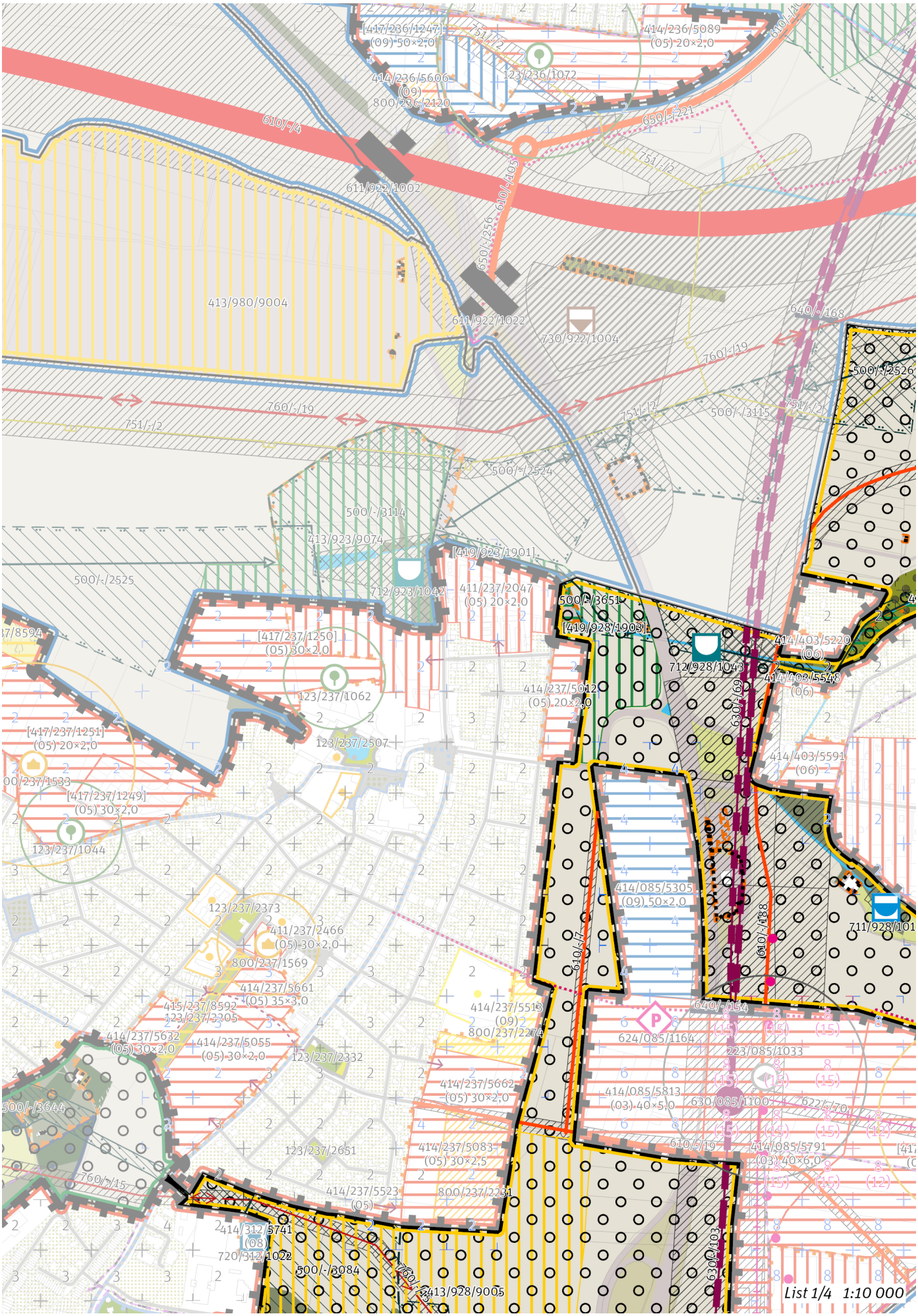
List 1/4 1:10 000

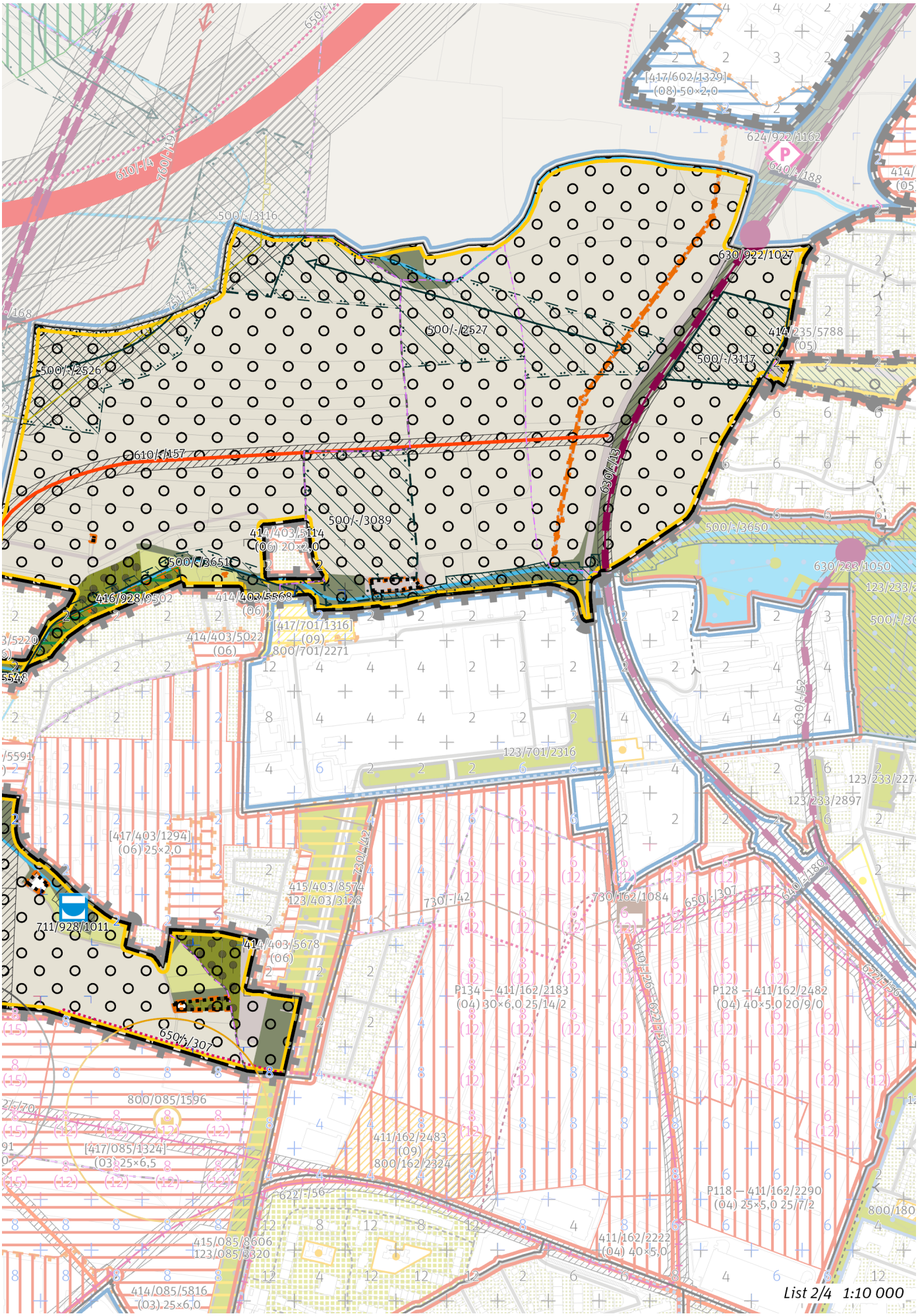
List 2/4 1:10 000

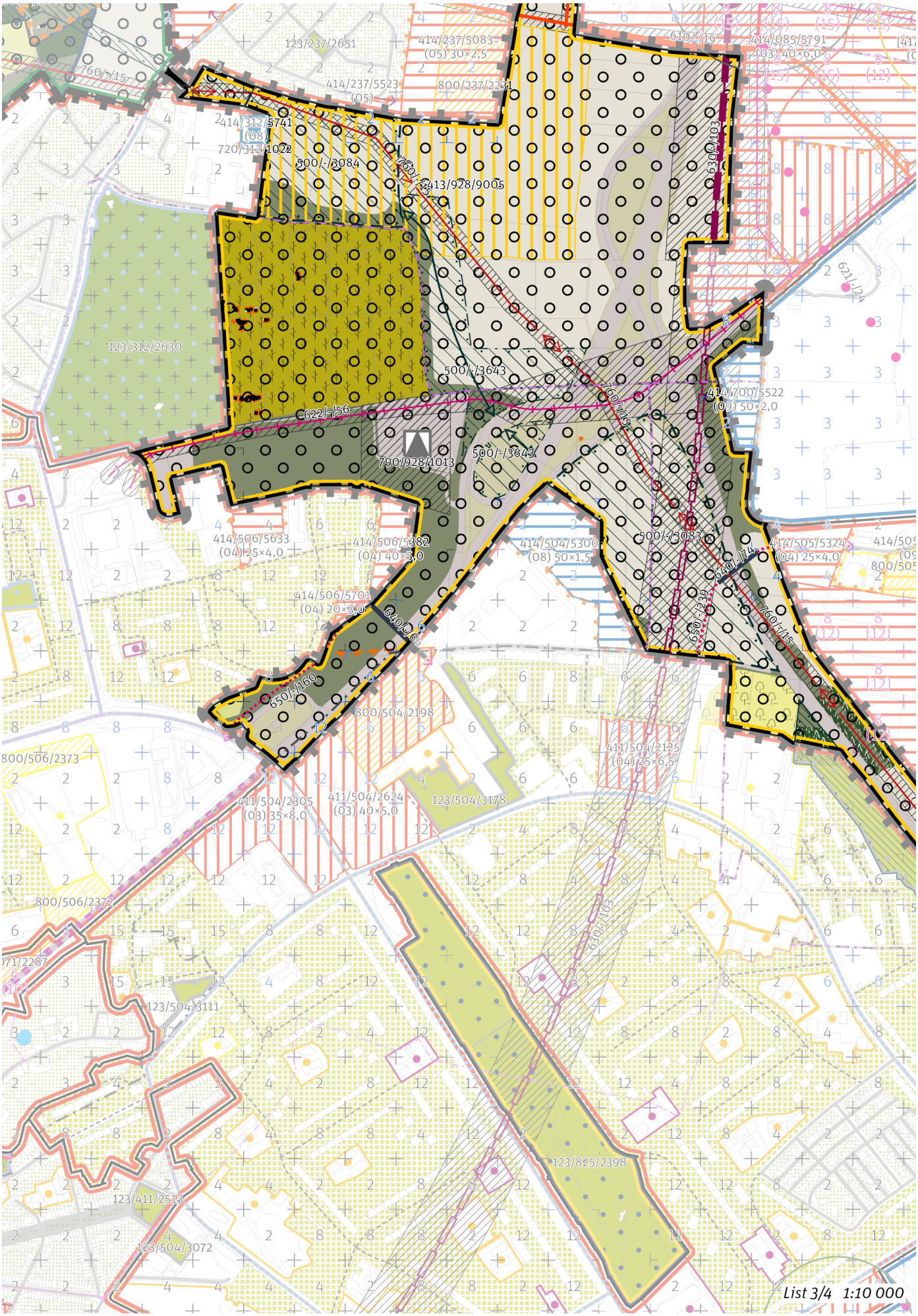
List 3/4 1:10 000

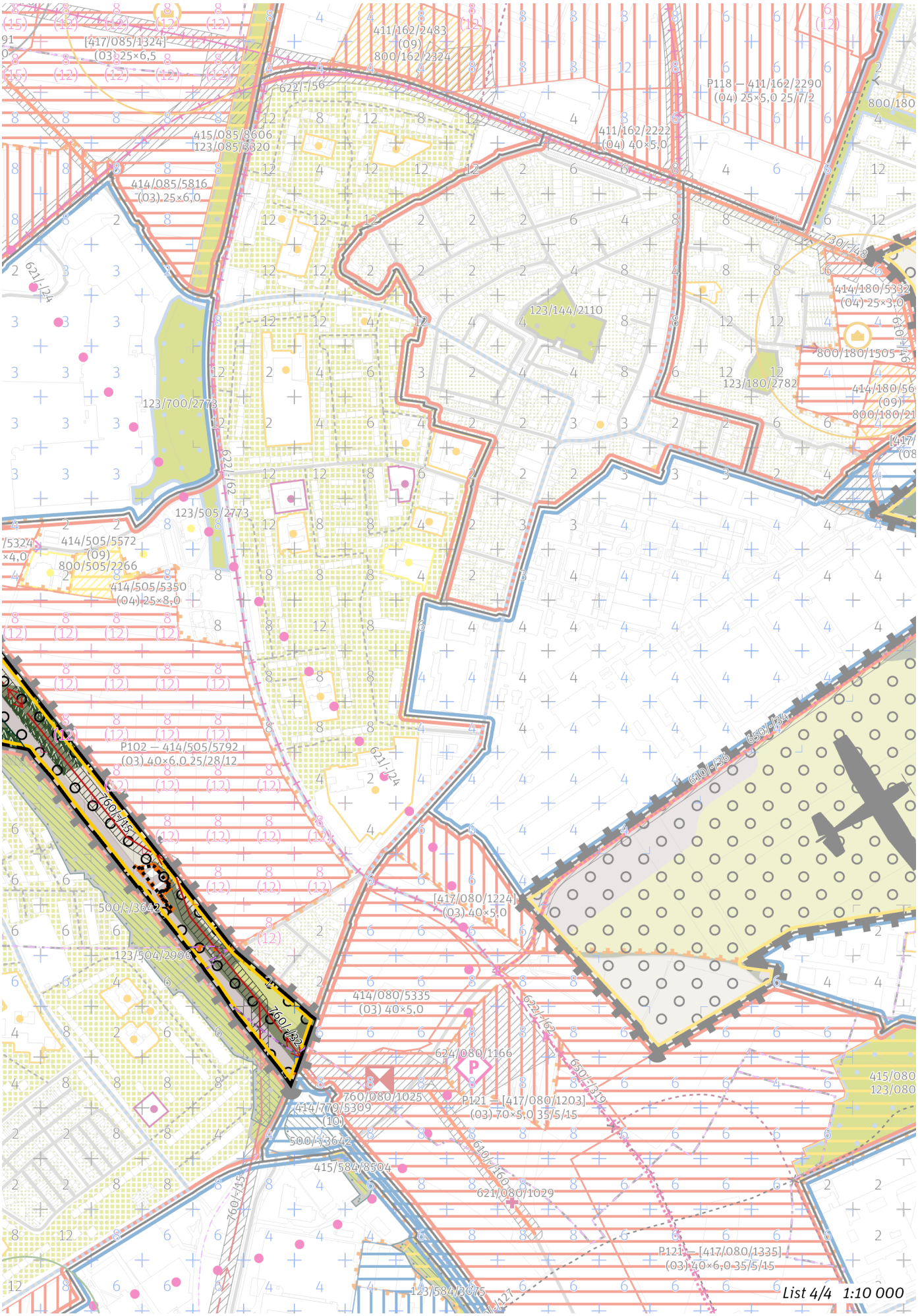
List 4/4 1:10 000

## 100 / OTEVŘENÁ KRAJINA

*-> (17) Zemědělská krajina v rovině, čl. 57*

Lokalita je součástí krajinného rozhraní.

*-> Krajinné rozhraní a krajinný park, čl. 109*

Individuální regulativy nejsou stanoveny.

## 200 / VYSTAVĚNÉ PROSTŘEDÍ

Individuální regulativy nejsou stanoveny.

## 300 / VYUŽITÍ ÚZEMÍ

*-> Nezastavitelná rekreační lokalita a plocha, čl. 65*

Nepřípustné je umísťovat jakékoliv stavby, zařízení a jiná opatření, pokud toto případné umístění bude mít významný negativní vliv na příznivý stav předmětu ochrany nebo celistvost evropsky významné lokality (EVL) soustavy Natura 2000. Toto omezení platí za podmínek:
- posouzení podle § 45i odst. 2 zákona č. 114/1992 Sb., o ochraně přírody a krajiny, ve znění pozdějších předpisu, prokáže negativní vliv na příznivý stav předmětu ochrany nebo celistvost EVL soustavy Natura 2000
- případné využití postupu dle § 45i odst. 4 a 5 neskončí schválením umístění stavby, zařízení či jiného opatření

## 400 / STABILITA A MÍRA VYUŽITÍ ÚZEMÍ

*-> Typy stability lokalit, čl. 69*

**Nezastavitelné transformační a rozvojové plochy**

Transformační plocha **413/928/9005** o rozloze 182760 m²
Způsob využití: rekreační
Vyznačením transformační plochy je vyjádřen požadavek na změnu v území za účelem zlepšení podmínek pro rekreační využívání a zároveň je vyjádřen požadavek na určení konkrétní cílové plochy podrobnějšího strukturálního členění otevřené krajiny louka a pastvina, ovocný sad, jiná plocha přírodě blízká. Zemědělské využití plochy je přípustné, členění území a forma hospodaření ale musí respektovat mimoprodukční funkce zemědělského půdního fondu.

Rozvojová plocha **416/928/9502** o rozloze 11473 m²
Způsob využití: přírodní
Vyznačením rozvojové plochy je vyjádřen požadavek na rozvoj přírodních hodnot v záplavovém území Mratínského (Červenomlýnského) potoka bez určení konkrétní plochy podrobnějšího strukturálního členění.

Skupina [T+R] ploch **[419/928/1903]** o souhrnné rozloze 43619 m² pro kterou jako celek platí:
Způsob využití: přírodní
Vyznačením skupiny transformačních a rozvojových ploch je vyjádřen požadavek na určení konkrétní cílové plochy podrobnějšího strukturálního členění otevřené krajiny louka a pastvina, ovocný sad, jiná plocha přírodě blízká.

## 500 / KRAJINNÁ INFRASTRUKTURA

**Skladebné části ÚSES**

500/-/2526 RBK RK 33 - Čakovice — v prostoru k upřesnění, minimální šířka 40 m
500/-/2527 RBK RK 33 - Čakovice — v prostoru k upřesnění, minimální šířka 40 m
500/-/2528 RBK RK 33 - Čakovice — v přesných hranicích
500/-/3083 LBC Střížkov — v prostoru k upřesnění, minimální velikost 3 ha
500/-/3084 LBC Nové Ďáblice — v prostoru k upřesnění, minimální velikost 3 ha
500/-/3089 LBC U Červeného mlýna — v prostoru k upřesnění, minimální velikost 3 ha
500/-/3116 LBC Na Třeboradickém potoce — v prostoru k upřesnění, minimální velikost 4 ha
500/-/3117 LBC Třeboradice II. — v přesných hranicích
500/-/3642 LBK Cihelna v bažantnici - Ládví — v přesných hranicích
500/-/3643 LBK Cihelna v bažantnici - Ládví — v prostoru k upřesnění, minimální šířka 15 m
500/-/3644 LBK Cihelna v bažantnici - Ládví — v přesných hranicích
500/-/3650 LBK Mratínský potok — v přesných hranicích
500/-/3651 LBK Mratínský potok — v prostoru k upřesnění, minimální šířka 20 m

*-> Územní systém ekologické stability, čl. 113—116*

## 600 / DOPRAVNÍ INFRASTRUKTURA

**Systém pozemních komunikací**

610/-/157 Západní obchvat Čakovic — návrh
610/-/188 Komunikační napojení Kostelecká - Terminál sever — návrh
610/-/19 Komunikační propojení Ďáblice - Letňany — návrh

610/-/7 Komunikace v rozvojovém území Ďáblic — návrh
*-> Systém pozemních komunikací, čl. 118—120*

**Veřejná doprava / Metro**

621/-/24 Výhledové tangenciální spojení kolejovou dopravou - úsek Vysočanská - Terminál Sever — územní rezerva

Koridor je vymezen pro budoucí upřesnění nového kolejového tangenciálního spojení veřejné dopravy. Převážně podzemní vedení trasy, případně vedení veřejným prostranstvím, neomezí umisťování nových nebo změny stávajících budov.

*-> Systém veřejné dopravy, čl. 121*
*-> Metro, čl. 122*

**Veřejná doprava / Tramvajová doprava**

622/-/56 Tramvajová trať Ďáblice - Letňany - Čakovice — návrh
622/-/70 Tramvajová trať napojení Terminálu sever — návrh
*-> Systém veřejné dopravy, čl. 121*
*-> Tramvajová doprava, čl. 123*

**Železniční doprava**

630/085/1100 Železniční stanice/zastávka Praha - Sever — návrh
630/-/103 Severní vstup Rychlého spojení - západní trasa — návrh

Technickým řešením a souvisejícími terénními úpravami v prostoru křížení dopravních staveb 610/-/4, 630/-/103 a 630/-/69 minimalizovat negativní vlivy na funkční způsobilost lokálního biokoridoru ÚSES vymezeného podél Třeboradického potoka včetně zajištění prostupnosti dotčeného prostoru pro migrující organismy. Biokoridor bude v souladu s grafickým vymezením v místě kříže-ní s oběma drážními stavbami prostorově přerušen). ; V rámci koridoru upřesnit polohu stavby s cílem minimalizace záborů ZPF zejména nejkvalitnějších půd I. a II. třídy ochrany. Toto opatření se neuplatní, pokud by tím došlo ke zhoršení vlivů předmětné stavby na obyvatelstvo a veřejné zdraví, povrchové a podzemní vody nebo na jevy obecné a zvláštní ochrany přírody ve smyslu zákona č. 114/1992 Sb., ve znění pozdějších předpisů.

630/-/13 Železniční trať Praha – Turnov — návrh
630/-/69 Železniční trať Praha – Neratovice — návrh
630/922/1027 Železniční stanice/zastávka Praha-Třeboradice — návrh
*-> Železniční doprava, čl. 126*

**Bezmotorová doprava**

640/-/66 Lávka mezi Prosekem a Ďáblicemi — návrh
640/-/74 Propojení přes Kbelskou u Letňan — návrh
650/-/160 Cyklotrasa Střížkov - Sídliště Ďáblice — návrh
650/-/239 Cyklotrasa Letňany - Střížkov — návrh
650/-/307 Cyklotrasa Avia Letňany — návrh
*-> Bezmotorová doprava, čl. 127—128*

## 700 / TECHNICKÁ INFRASTRUKTURA

**Vodní toky a vodní plochy**

711/928/1011 Vodní plocha Na Pramenech — návrh
*-> Povrchové vody, čl. 132*

**Protipovodňová ochrana**

712/928/1043 Poldr (suchá nádrž) na Mratínském potoce u Červeného mlýna — návrh
*-> Protipovodňová ochrana a opatření, čl. 133*

**Zásobování plynem a ropovody**

751/-/2 Vysokotlaký plynovod Březiněves - Ďáblice (Pražský okruh), přeložka — návrh
*-> Zásobování plynem a ropovody, čl. 138*

**Zásobování elektrickou energií**

760/-/15 Nadzemní elektrické vedení 110 kV Transformační stanice Východ - Transformační stanice Sever — návrh
760/-/19 Nadzemní elektrické vedení 400 kV Transformační stanice Sever - vedení V 410 — návrh
760/-/32 Nadzemní elektrické vedení 110V napojení elektrické stanice Prosek — návrh
*-> Zásobování elektrickou energií, čl. 139*

**Odpadové hospodářství**

790/928/1013 Sběrný dvůr Střížkov — návrh
*-> Odpadové hospodářství, čl. 142*

## 800 / VEŘEJNÁ VYBAVENOST

Individuální regulativy nejsou stanoveny.

## 900 / VEŘEJNÝ ZÁJEM

**Veřejně prospěšné stavby dopravní infrastruktury**

910-610/-/157 Západní obchvat Čakovic
910-610/-/188 Komunikační napojení Kostelecká - Terminál sever
910-610/-/19 Komunikační propojení Ďáblice - Letňany
910-610/-/7 Komunikace v rozvojovém území Ďáblic
910-622/-/56 Tramvajová trať Ďáblice - Letňany - Čakovice
910-622/-/70 Tramvajová trať napojení Terminálu sever
910-630/085/1100 Železniční stanice/zastávka Praha - Sever
910-630/-/103 Severní vstup Rychlého spojení - západní trasa
910-630/-/13 Železniční trať Praha – Turnov
910-630/-/69 Železniční trať Praha – Neratovice
910-630/922/1027 Železniční stanice/zastávka Praha-Třeboradice
910-640/-/66 Lávka mezi Prosekem a Ďáblicemi
910-640/-/74 Propojení přes Kbelskou u Letňan

**Veřejně prospěšné stavby technické infrastruktury**

910-711/928/1011 Vodní plocha Na Pramenech
910-712/928/1043 Poldr (suchá nádrž) na Mratínském potoce u Červeného mlýna
910-751/-/2 Vysokotlaký plynovod Březiněves - Ďáblice (Pražský okruh), přeložka
910-760/-/15 Nadzemní elektrické vedení 110 kV Transformační stanice Východ - Transformační stanice Sever
910-760/-/19 Nadzemní elektrické vedení 400 kV Transformační stanice Sever - vedení V 410
910-760/-/32 Nadzemní elektrické vedení 110V napojení elektrické stanice Prosek
910-790/928/1013 Sběrný dvůr Střížkov

*-> Veřejně prospěšné stavby, veřejně prospěšná opatření, stavby a opatření k zajišťování obrany a bezpečnost státu a plochy asanací, čl. 150—152*

Navrhované veřejně prospěšné stavby, veřejně prospěšná opatření, stavby a opatření k zajišťování obrany a bezpečnost státu jsou vymezeny v grafické části ve výkrese Z 04 a jejich výčet je uveden v příloze č. 2/900.

# 929 / Lochkov – Slivenec

**SPRÁVNÍ OBVOD**
Praha 16, Praha 5

**MĚSTSKÁ ČÁST**
Praha-Lochkov, Praha-Slivenec, Praha-Velká Chuchle

**KATASTRÁLNÍ ÚZEMÍ**
Lochkov, Slivenec, Velká Chuchle

**ROZLOHA**
235 ha

| | |
|---|---|
| **N**<br>ZASTAVITELNOST: nezastavitelná | **(17)**<br>TYP STRUKTURY: zemědělská krajina v rovině |
| **/ P**<br>ZPŮSOB VYUŽITÍ: nezastavitelná produkční | **[ S ]**<br>MÍRA STABILITY: stabilizovaná |

## POPIS CÍLOVÉHO CHARAKTERU LOKALITY

**Chránit a posilovat cílový charakter nezastavitelné, stabilizované, produkční lokality Lochkov – Slivenec se strukturou zemědělské krajiny v rovině. Lokalita je součástí krajiny vymezené v ZÚR s názvem Krajina Třebotovské plošiny.**

Nezastavitelná stabilizovaná produkční lokalita Lochkov – Slivenec je vymezena v plochém až mírně zvlněném reliéfu v jihozápadní části Prahy. Cílem vymezení je zachovat strukturu zemědělská krajina v rovině a posílit jemnější krajinnou matrici doplněním víceúčelových krajinných prvků, které rozčleňují území na menší půdní bloky a jejich díly, zejména mezí, stromořadí ve formě doprovodných prvků podél cest, větrolamů či břehových porostů u vodních toků a vodních ploch, drobných lesíků a hájků, travnatých zasakovacích příkopů apod.

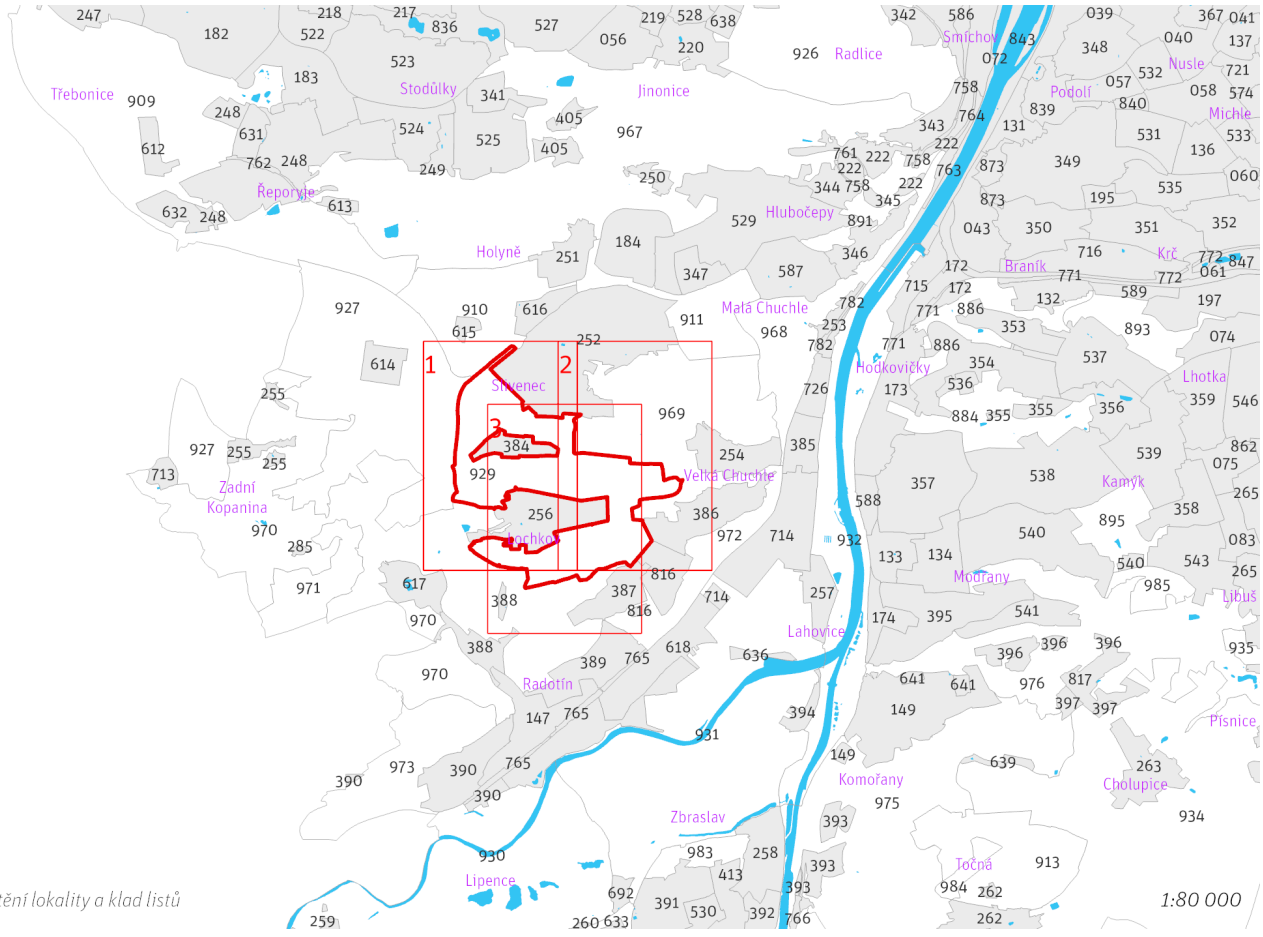


*Přehled umístění lokality a klad listů*

1:80 000

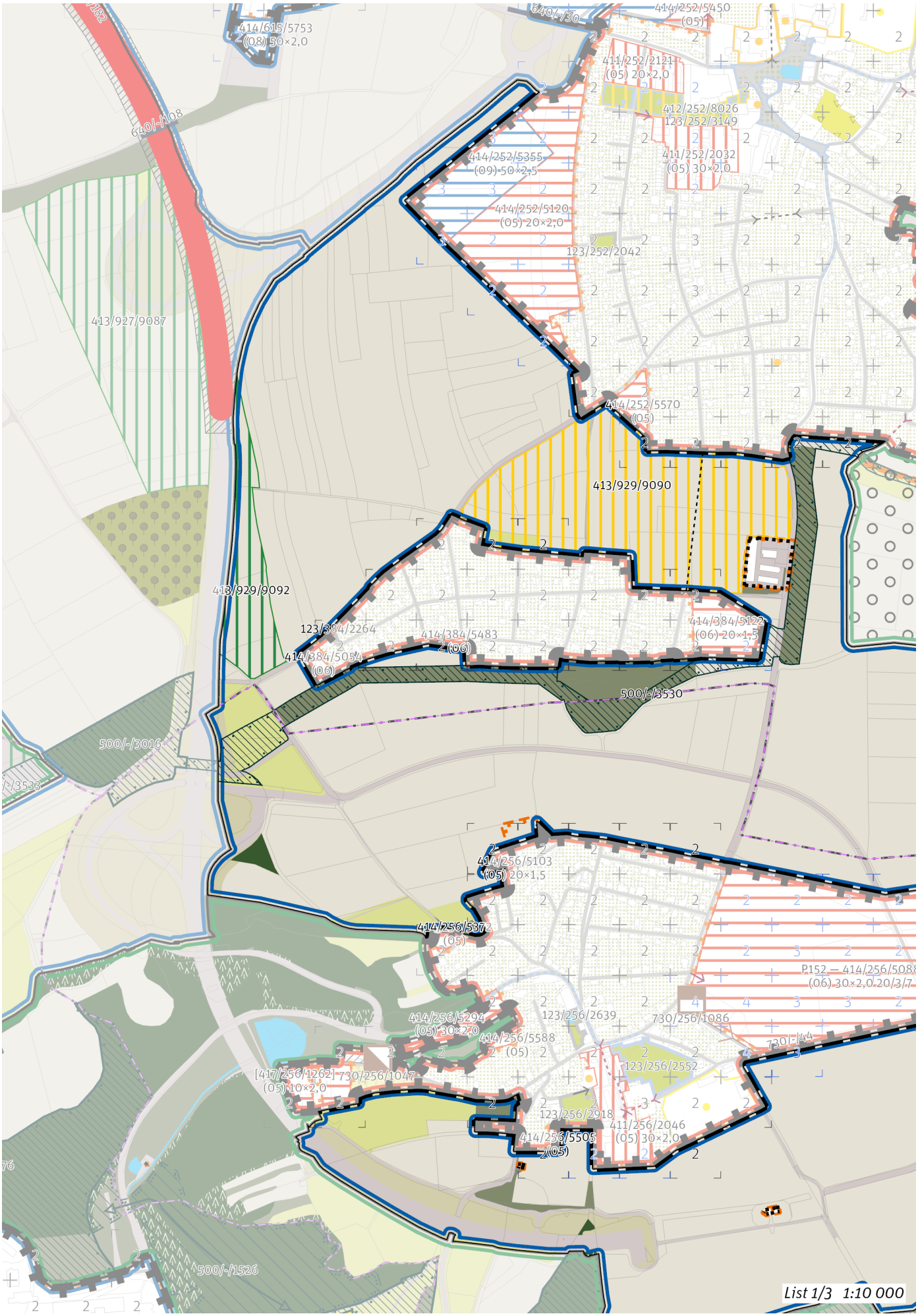
414/615/5753
(08) 50×2,0
640/-/30
414/252/5450
(05)
411/252/2121
(05) 20×2,0
412/252/8026
123/252/3149
640/-/108
414/252/5355
(09) 50×2,5
411/252/2032
(05) 30×2,0
414/252/5120
(05) 20×2,0
123/252/2042
413/927/9087
414/252/5570
(05)
413/929/9090
413/929/9092
123/384/2264
414/384/5483
(06)
414/384/5054
(06)
414/384/5122
(06) 20×1,5
500/-/3530
500/-/3016
414/256/5103
(05) 20×1,5
414/256/5372
(05)
P152 — 414/256/5088
(06) 30×2,0 20/3/7
414/256/5294
(05) 30×2,0
123/256/2639
730/256/1086
414/256/5588
(05)
730/-/44
[417/256/1262]
(05) 10×2,0
730/256/1047
123/256/2552
123/256/2918
411/256/2046
(05) 30×2,0
414/256/5505
(05)
500/-/1526
List 1/3 1:10 000

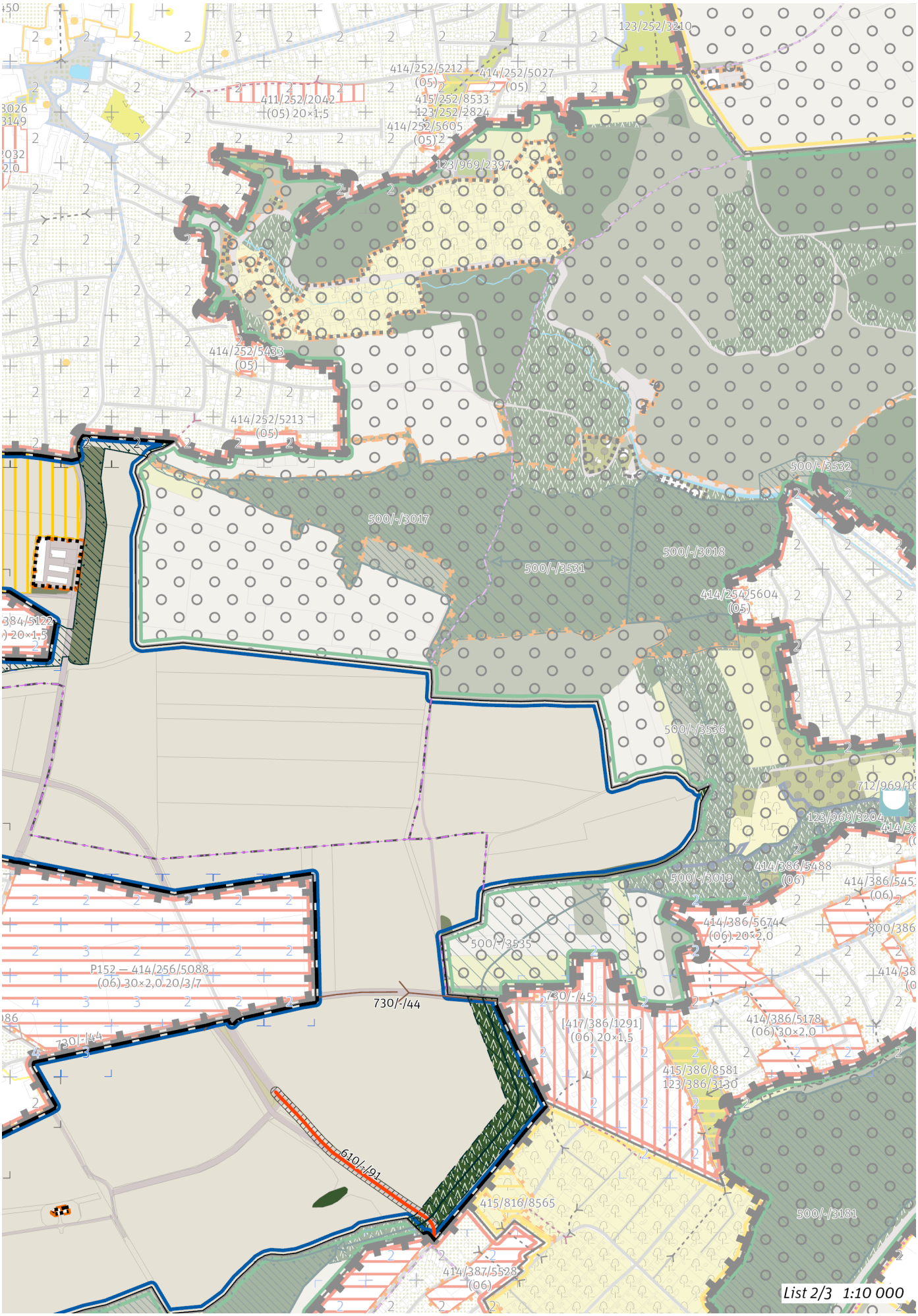
123/252/3210
414/252/5212 (05)
414/252/5027 (05)
411/252/2042 (05) 20×1,5
415/252/8533
123/252/2824
414/252/5605 (05)
123/969/2397
414/252/5433 (05)
414/252/5213 (05)
500/-/3532
500/-/3017
500/-/3018
500/-/3531
414/254/5604 (05)
500/-/3536
123/969/3204
414/386/5488 (06)
500/-/3019
414/386/5674 (06) 20×2,0
500/-/3535
P152 — 414/256/5088 (06) 30×2,0 20/3/7
730/-/44
730/-/45
[417/386/1291] (06) 20×1,5
414/386/5178 (06) 30×2,0
415/386/8581
123/386/3130
610/-/91
415/816/8565
500/-/3181
414/387/5528 (06)
List 2/3 1:10 000

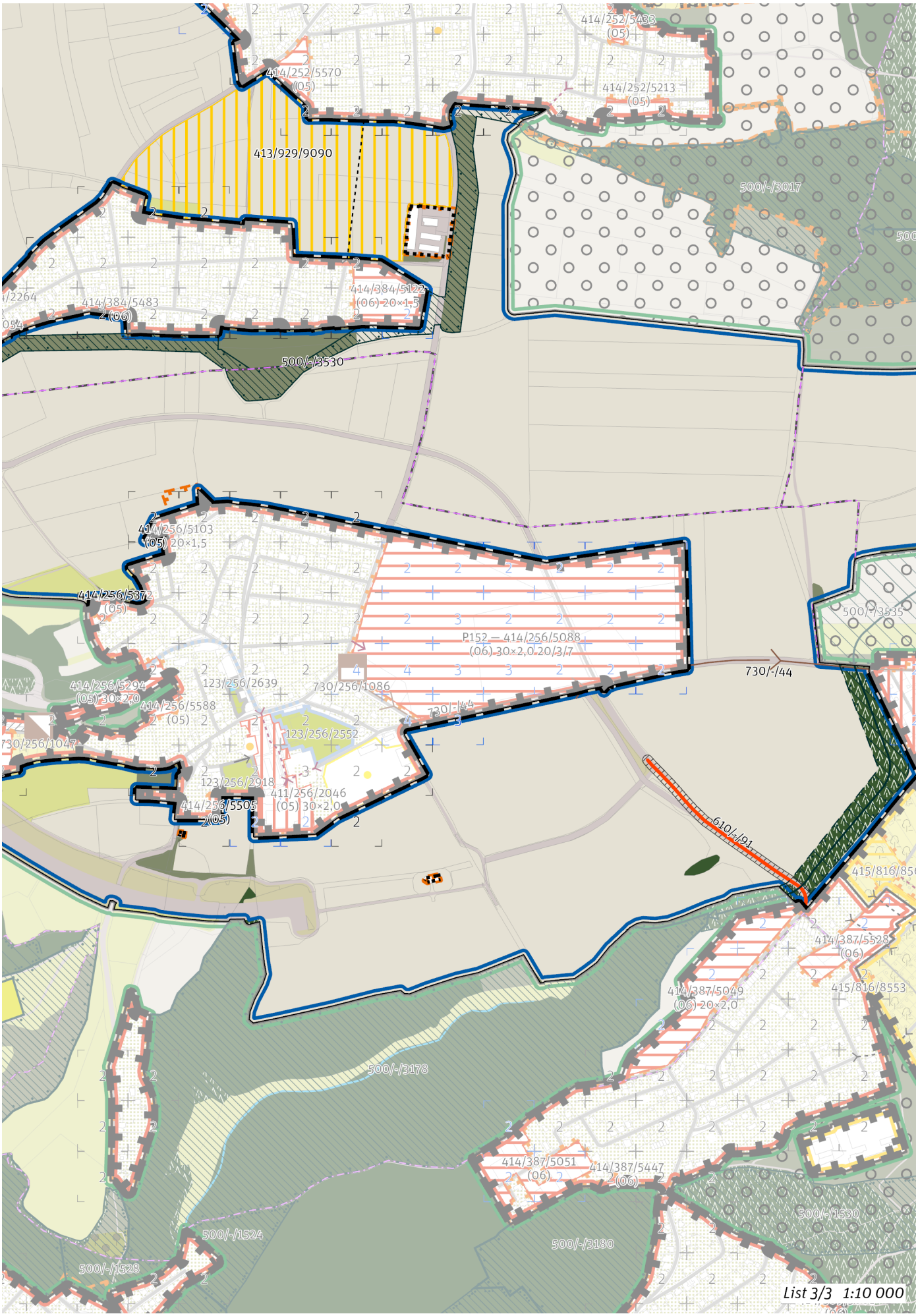
414/252/5433
(05)
414/252/5570
(05)
414/252/5213
(05)
413/929/9090
500/-/3017
414/384/5122
(06) 20×1,5
414/384/5483
(06)
500/-/3530
414/256/5103
(05) 20×1,5
414/256/5372
(05)
500/-/3535
P152 — 414/256/5088
(06) 30×2,0 20/3/7
730/-/44
414/256/5294
(05) 30×2,0
123/256/2639
730/256/1086
414/256/5588
(05)
730/256/1047
123/256/2552
123/256/2918
411/256/2046
(05) 30×2,0
414/256/5505
(05)
610/-/91
415/816/8553
414/387/5528
(06)
414/387/5049
(06) 20×2,0
500/-/3178
414/387/5051
(06)
414/387/5447
(06)
500/-/1530
500/-/3180
500/-/1524
500/-/1528
List 3/3 1:10 000

## 100 / OTEVŘENÁ KRAJINA

*-> (17) Zemědělská krajina v rovině, čl. 57*

Individuální regulativy nejsou stanoveny.

## 200 / VYSTAVĚNÉ PROSTŘEDÍ

Individuální regulativy nejsou stanoveny.

## 300 / VYUŽITÍ ÚZEMÍ

*-> Nezastavitelná produkční lokalita a plocha, čl. 67*

Individuální regulativy nejsou stanoveny.

## 400 / STABILITA A MÍRA VYUŽITÍ ÚZEMÍ

*-> Typy stability lokalit, čl. 69*

**Nezastavitelné transformační a rozvojové plochy**

Transformační plocha **413/929/9090** o rozloze 146406 m²
Způsob využití: rekreační
Vyznačením transformační plochy je vyjádřen požadavek na změnu v území za účelem zlepšení podmínek pro rekreační využívání a zároveň je vyjádřen požadavek na určení konkrétní cílové plochy podrobnějšího strukturálního členění otevřené krajiny louka a pastvina, ovocný sad, jiná plocha přírodě blízká. Zemědělské využití plochy je přípustné, členění území a forma hospodaření ale musí respektovat mimoprodukční funkce zemědělského půdního fondu.

Transformační plocha **413/929/9092** o rozloze 34914 m²
Způsob využití: přírodní
Cílová charakteristika plochy: les na lesních pozemcích

## 500 / KRAJINNÁ INFRASTRUKTURA

**Skladebné části ÚSES**

500/-/3530 LBK Lochkovský profil - Chuchelský háj — v přesných hranicích
500/-/3535 LBK Slavičí údolí - K56 — v prostoru k upřesnění, minimální šířka 15 m
*-> Územní systém ekologické stability, čl. 113–116*

## 600 / DOPRAVNÍ INFRASTRUKTURA

**Systém pozemních komunikací**

610/-/91 Úprava komunikace K Lahovské — návrh
*-> Systém pozemních komunikací, čl. 118–120*

## 700 / TECHNICKÁ INFRASTRUKTURA

**Odkanalizování území**

730/-/44 Napojení čerpací stanice Lochkov, kanalizace splašková výtlak — návrh
730/-/45 Napojení čerpací stanice Lochkov, kanalizace splašková gravitační — návrh
*-> Odkanalizování území, čl. 136*

## 800 / VEŘEJNÁ VYBAVENOST

Individuální regulativy nejsou stanoveny.

## 900 / VEŘEJNÝ ZÁJEM

**Veřejně prospěšné stavby dopravní infrastruktury**

910-610/-/91 Úprava komunikace K Lahovské

**Veřejně prospěšné stavby technické infrastruktury**

910-730/-/44 Napojení čerpací stanice Lochkov, kanalizace splašková výtlak
910-730/-/45 Napojení čerpací stanice Lochkov, kanalizace splašková gravitační

*-> Veřejně prospěšné stavby, veřejně prospěšná opatření, stavby a opatření k zajišťování obrany a bezpečnost státu a plochy asanací, čl. 150–152*

Navrhované veřejně prospěšné stavby, veřejně prospěšná opatření, stavby a opatření k zajišťování obrany a bezpečnost státu jsou vymezeny v grafické části ve výkrese Z 04 a jejich výčet je uveden v příloze č. 2/900.

# 930 / Údolní niva Berounky západ

**SPRÁVNÍ OBVOD**
Praha 16

**MĚSTSKÁ ČÁST**
Praha 16, Praha-Lipence, Praha-Zbraslav

**KATASTRÁLNÍ ÚZEMÍ**
Lipence, Radotín, Zbraslav

**ROZLOHA**
455 ha

| | |
|---|---|
| **N**<br>ZASTAVITELNOST: nezastavitelná | **(17)**<br>TYP STRUKTURY: zemědělská krajina v rovině |
| **/ R**<br>ZPŮSOB VYUŽITÍ: nezastavitelná rekreační | **[ S ]**<br>MÍRA STABILITY: stabilizovaná |

## POPIS CÍLOVÉHO CHARAKTERU LOKALITY

**Chránit a posilovat cílový charakter nezastavitelné, stabilizované, rekreační lokality Údolní niva Berounky západ se strukturou zemědělské krajiny v rovině. Lokalita je součástí krajiny vymezené v ZÚR s názvem Krajina nivy Berounky.**

Nezastavitelná stabilizovaná rekreační lokalita Údolní niva Berounky západ je vymezena v plochém reliéfu na jihu území Prahy, v kontaktu s územím Středočeského kraje. Cílem vymezení je zachovat strukturu zemědělská krajina v rovině, zvýšit její hodnoty pro rekreaci a posílit jemnější krajinnou matrici doplněním víceúčelových krajinných prvků, které rozčleňují území na menší půdní bloky a jejich díly, zejména mezí, stromořadí ve formě doprovodných prvků podél cest, větrolamů či břehových porostů u vodních toků a vodních ploch, drobných lesíků a hájků, travnatých zasakovacích příkopů apod.

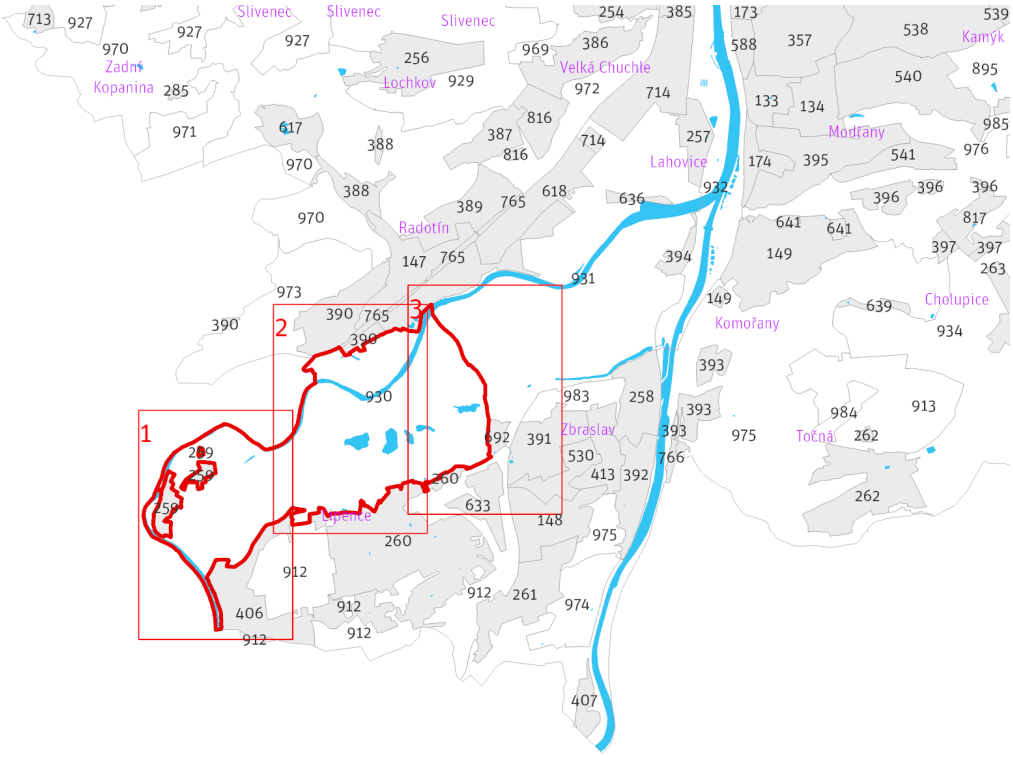


*Přehled umístění lokality a klad listů* *1:80 000*

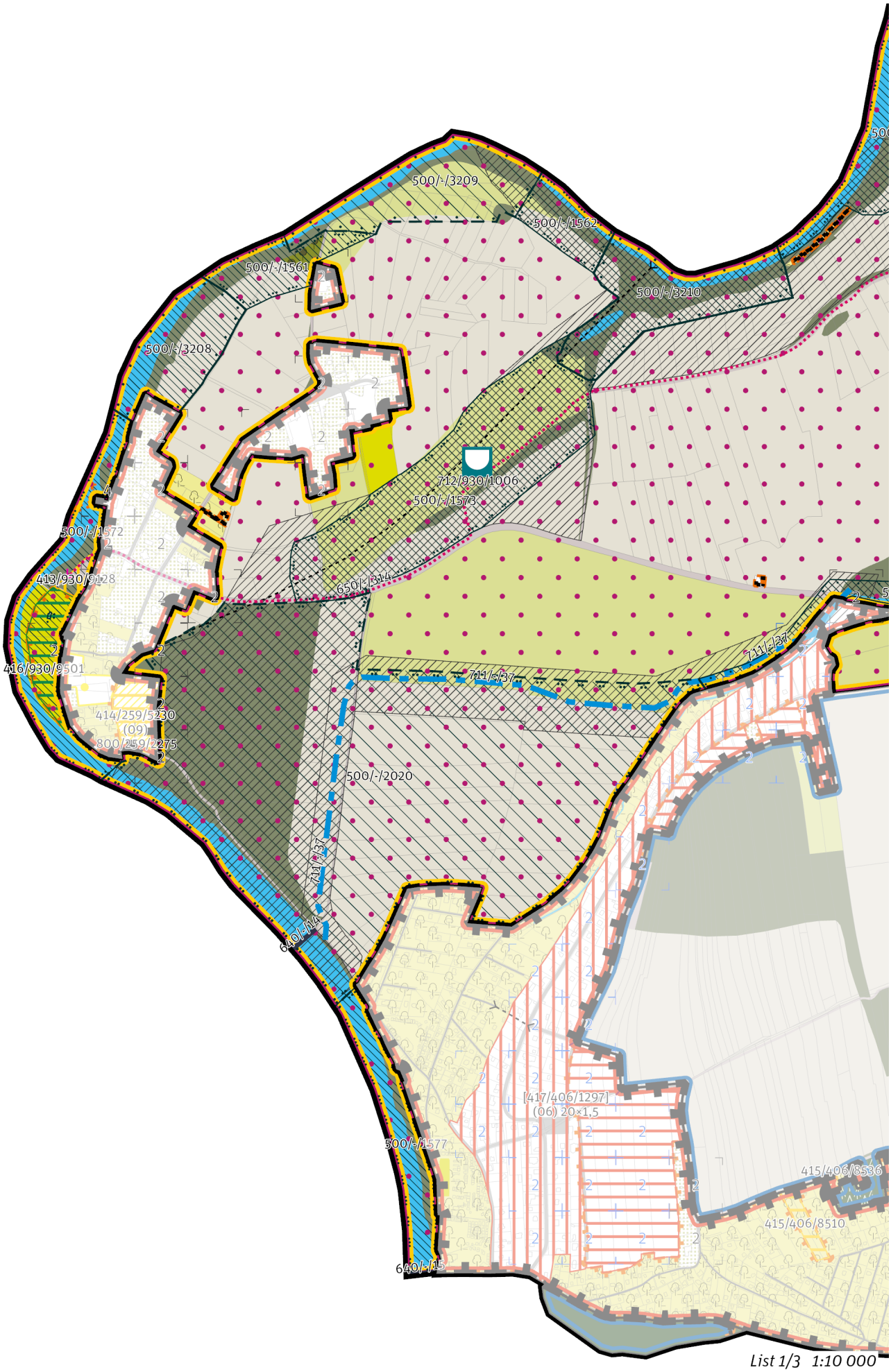


*List 1/3 1:10 000*

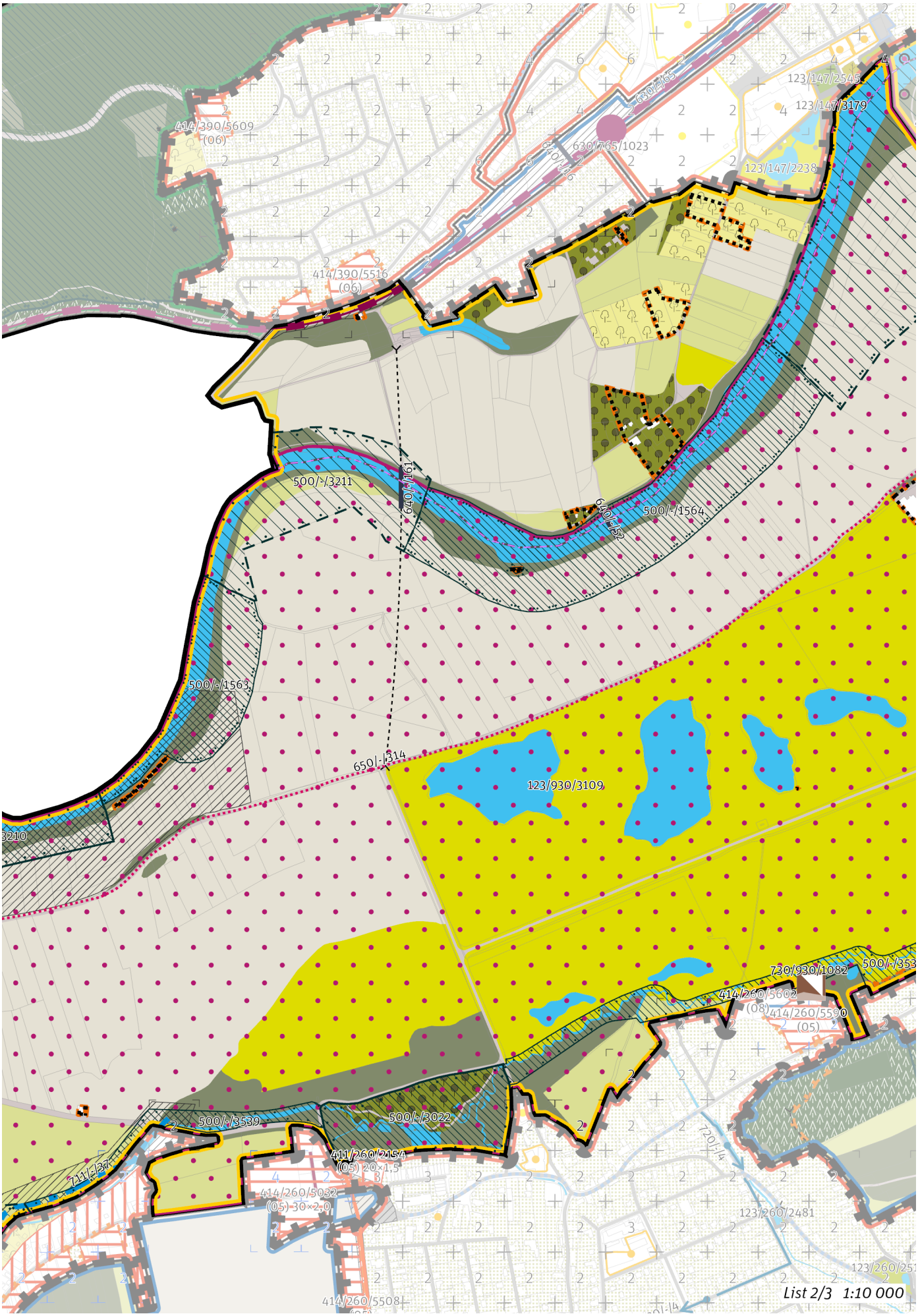
414/390/5609
(06)
630/765/1023
123/147/2545
123/147/3179
123/147/2238
414/390/5516
(06)
500/-/3211
640/-/161
640/-/32
500/-/1564
500/-/1563
650/-/314
123/930/3109
730/930/1082
500/-/353
414/260/5602
(08)
414/260/5590
(05)
500/-/3539
500/-/3022
411/260/2154
(05) 20×1,5
414/260/5032
(05) 30×2,0
123/260/2481
414/260/5508
List 2/3 1:10 000

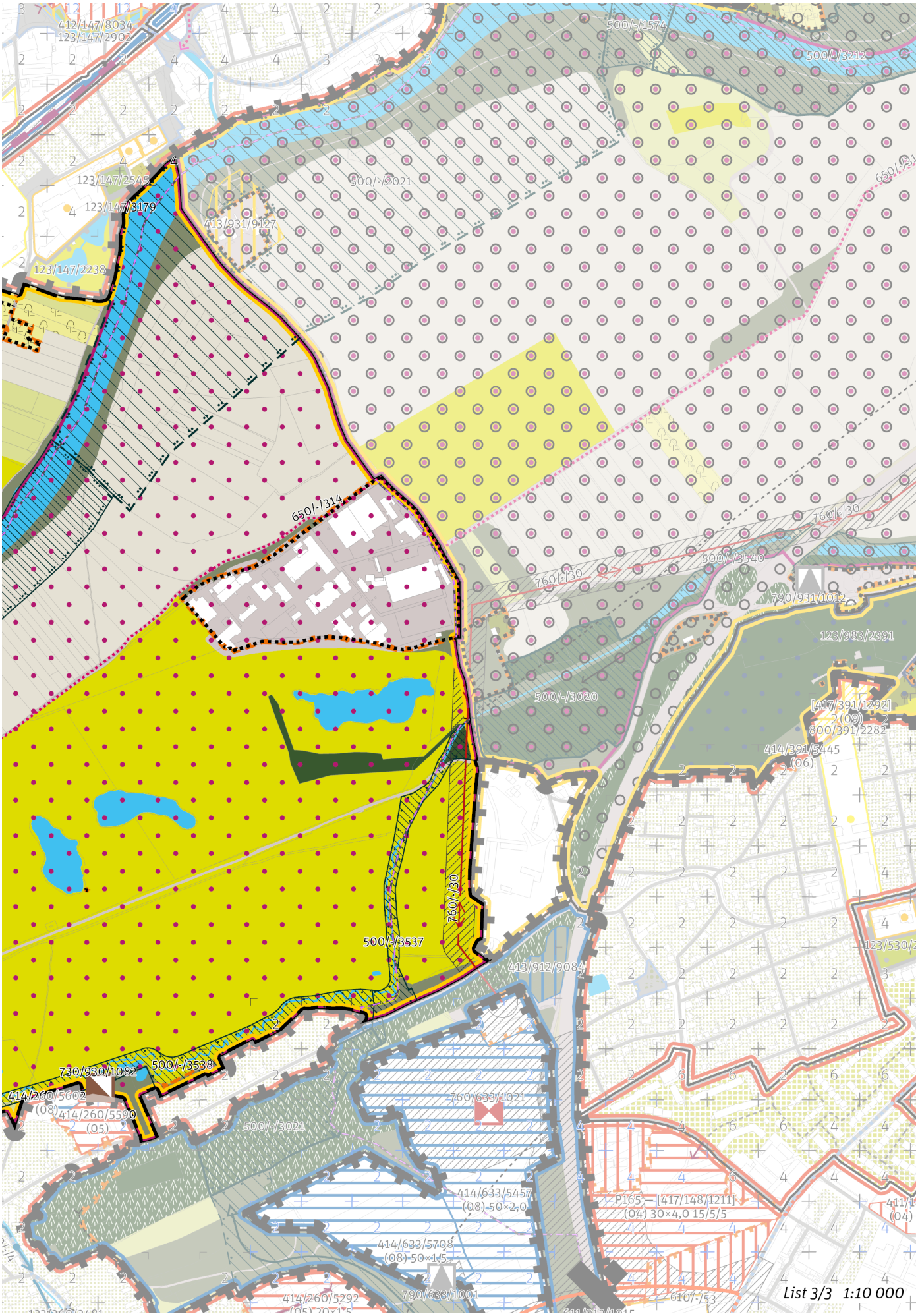
412/147/8034
123/147/2902
123/147/2545
123/147/3179
123/147/2238
413/931/9127
500/-/1574
500/-/3212
500/-/2021
650/-/314
760/-/30
500/-/3540
790/931/1012
123/983/2391
500/-/3020
[417/391/1292]
(09)
800/391/2282
414/391/5445
(06)
500/-/3537
413/912/9084
730/930/1082
500/-/3538
414/260/5602
(08)
414/260/5590
(05)
500/-/3021
760/633/1021
414/633/5457
(08) 50×2,0
P165 – [417/148/1211]
(04) 30×4,0 15/5/5
414/633/5708
(08) 50×1,5
790/633/1001
414/260/5292
610/-/53
List 3/3 1:10 000

## 100 / OTEVŘENÁ KRAJINA

*-> (17) Zemědělská krajina v rovině, čl. 57*

**Krajinné parky**

123/930/3109 Park Soutok III. - metropolitní park

*-> Krajinné rozhraní a krajinný park, čl. 109*

## 200 / VYSTAVĚNÉ PROSTŘEDÍ

Individuální regulativy nejsou stanoveny.

## 300 / VYUŽITÍ ÚZEMÍ

*-> Nezastavitelná rekreační lokalita a plocha, čl. 65*

Nad rámec využití dle čl. 65 je přípustné provádět změny v území pro těžbu nerostů za podmínky minimalizování vlivu na rekreační význam krajinného rozhraní.

V lokalitě se v záplavovém území průtočném nachází areál tržnice Lipence celoměstského významu určený pro skladování a distribuci zemědělských produktů. V rozsahu vymezené samoty je přípustné provádět změny dokončených staveb a umísťovat nové stavby související s účelem areálu v souladu s regulací samot dle čl. 91 i nad rámec regulace platné pro záplavová území definované v čl. 134 za podmínky, že bude minimalizován případný vliv na odtokové poměry.

## 400 / STABILITA A MÍRA VYUŽITÍ ÚZEMÍ

*-> Typy stability lokalit, čl. 69*

**Nezastavitelné transformační a rozvojové plochy**

Transformační plocha **413/930/9128** o rozloze 3258 m$^2$
Způsob využití: rekreační
Vyznačením transformační plochy je vyjádřen požadavek na změnu spočívající v revitalizaci území za účelem zlepšení podmínek pro rekreační využití bez určení konkrétní cílové plochy strukturálního členění, tedy tak, aby stávající či měněné plochy podrobnějšího strukturálního členění poskytovaly příhodné podmínky pro rekreaci v míře, která je oproti současnému stavu výrazně navýšena.

Rozvojová plocha **416/930/9501** o rozloze 14577 m$^2$
Způsob využití: přírodní
Vyznačením rozvojové plochy je vyjádřen požadavek na rozvoj přírodních hodnot v záplavovém území a nivě řeky Berounky bez určení konkrétní plochy podrobnějšího strukturálního členění.

## 500 / KRAJINNÁ INFRASTRUKTURA

**Skladebné části ÚSES**

500/-/1561 NRBK Karlštejn, Koda-Údolí Vltavy — v přesných hranicích
500/-/1562 NRBK Karlštejn, Koda-Údolí Vltavy — v přesných hranicích
500/-/1563 NRBK Karlštejn, Koda-Údolí Vltavy — v přesných hranicích
500/-/1564 NRBK Karlštejn, Koda-Údolí Vltavy — v přesných hranicích
500/-/1572 NRBK Karlštejn, Koda-Údolí Vltavy — v přesných hranicích
500/-/1573 NRBK Karlštejn, Koda-Údolí Vltavy — v přesných hranicích
500/-/1577 NRBK Karlštejn, Koda-Údolí Vltavy — v přesných hranicích
500/-/2020 RBC U Dolních Černošic — v prostoru k upřesnění, minimální velikost 30 ha
500/-/2021 RBC V lukách — v prostoru k upřesnění, minimální velikost 30 ha
500/-/3022 LBC Mokřady Lipanského potoka — v přesných hranicích
500/-/3208 LBC Dolní- Černošice — v přesných hranicích
500/-/3209 LBC Černošické — v prostoru k upřesnění, minimální velikost 3 ha
500/-/3210 LBC Na vírku — v přesných hranicích
500/-/3211 LBC Na stavidlech — v prostoru k upřesnění, minimální velikost 3 ha
500/-/3537 LBK Lipanský potok — v přesných hranicích
500/-/3538 LBK Lipanský potok — v přesných hranicích
500/-/3539 LBK Lipanský potok — v přesných hranicích
*-> Územní systém ekologické stability, čl. 113—116*

## 600 / DOPRAVNÍ INFRASTRUKTURA

**Železniční doprava**

630/-/65 Železniční trať Praha – Beroun, úsek Radotín - Černošice — návrh

*-> Železniční doprava, čl. 126*

**Bezmotorová doprava**
640/-/14 Lávka přes Berounku do Černošic do Str. kraje — návrh
640/-/15 Lávka přes Berounku do Černošic do Str. kraje u Kazína — návrh
640/-/161 Lávka přes Berounku u Rymáně — návrh
640/-/52 Lávka přes Berounku u Radotína — návrh
650/-/314 Cyklotrasa Soutok — návrh
*-> Bezmotorová doprava, čl. 127—128*

## 700 / TECHNICKÁ INFRASTRUKTURA

**Vodní toky a vodní plochy**
711/-/37 Vodní tok Berounka - přírodní památka Krňák, propojení — návrh
*-> Povrchové vody, čl. 132*

**Záplavová území**
Využití území je omezeno záplavovým územím Vltavy a Berounky kategorie: aktivní zóna záplavového území.
Využití území je omezeno záplavovým územím Vltavy a Berounky kategorie: záplavové území průtočné.
Využití území je omezeno záplavovým územím Vltavy a Berounky kategorie: záplavové území neprůtočné.
*-> Záplavová území, čl. 134*
Záplavová území jsou vymezena v grafické části ve výkrese Z 03.

**Protipovodňová ochrana**
712/930/1006 Protipovodňové opatření plošné Průleh Lipence Dolní Černošice — návrh
*-> Protipovodňová ochrana a opatření, čl. 133*

**Odkanalizování území**
730/930/1082 Čistírna odpadních vod Lipence, výhledové rozšíření — návrh
*-> Odkanalizování území, čl. 136*

**Zásobování elektrickou energií**
760/-/30 Nadzemní elektrické vedení 110 kV Chodov - Zbraslav — návrh
*-> Zásobování elektrickou energií, čl. 139*

## 800 / VEŘEJNÁ VYBAVENOST

Individuální regulativy nejsou stanoveny.

## 900 / VEŘEJNÝ ZÁJEM

**Veřejně prospěšné stavby dopravní infrastruktury**
910-630/-/65 Železniční trať Praha – Beroun, úsek Radotín - Černošice
910-640/-/14 Lávka přes Berounku do Černošic do Str. kraje
910-640/-/15 Lávka přes Berounku do Černošic do Str. kraje u Kazína
910-640/-/52 Lávka přes Berounku u Radotína

**Veřejně prospěšné stavby technické infrastruktury**
910-711/-/37 Vodní tok Berounka - přírodní památka Krňák, propojení
910-730/930/1082 Čistírna odpadních vod Lipence, výhledové rozšíření
910-760/-/30 Nadzemní elektrické vedení 110 kV Chodov - Zbraslav

**Veřejně prospěšná opatření pro ochranu před povodněmi a jinými přírodními katastrofami**
921-712/930/1006 Protipovodňové opatření plošné Průleh Lipence Dolní Černošice

*-> Veřejně prospěšné stavby, veřejně prospěšná opatření, stavby a opatření k zajišťování obrany a bezpečnost státu a plochy asanací, čl. 150—152*
Navrhované veřejně prospěšné stavby, veřejně prospěšná opatření, stavby a opatření k zajišťování obrany a bezpečnost státu jsou vymezeny v grafické části ve výkrese Z 04 a jejich výčet je uveden v příloze č. 2/900.

# 931 / Údolní niva Berounky východ

**SPRÁVNÍ OBVOD**
Praha 16

**MĚSTSKÁ ČÁST**
Praha 16, Praha-Velká Chuchle, Praha-Zbraslav

**KATASTRÁLNÍ ÚZEMÍ**
Lahovice, Radotín, Velká Chuchle, Zbraslav

**ROZLOHA**
447 ha

| | |
|---|---|
| **N**<br>ZASTAVITELNOST: nezastavitelná | **(17)**<br>TYP STRUKTURY: zemědělská krajina v rovině |
| **/ R**<br>ZPŮSOB VYUŽITÍ: nezastavitelná rekreační | **[ S ]**<br>MÍRA STABILITY: stabilizovaná |

## POPIS CÍLOVÉHO CHARAKTERU LOKALITY

**Chránit a posilovat cílový charakter nezastavitelné, stabilizované, rekreační lokality Údolní niva Berounky východ se strukturou zemědělské krajiny v rovině. Lokalita je součástí krajiny vymezené v ZÚR s názvem Krajina nivy Berounky.**

Nezastavitelná stabilizovaná rekreační lokalita Údolní niva Berounky východ je vymezena v plochém reliéfu v jižní části Prahy. Cílem vymezení je zachovat strukturu zemědělská krajina v rovině, zvýšit její hodnoty pro rekreaci a posílit jemnější krajinnou matici doplněním víceúčelových krajinných prvků, které rozčleňují území na menší půdní bloky a jejich díly, zejména mezí, stromořadí ve formě doprovodných prvků podél cest, větrolamů či břehových porostů u vodních toků a vodních ploch, drobných lesíků a hájků, travnatých zasakovacích příkopů apod.

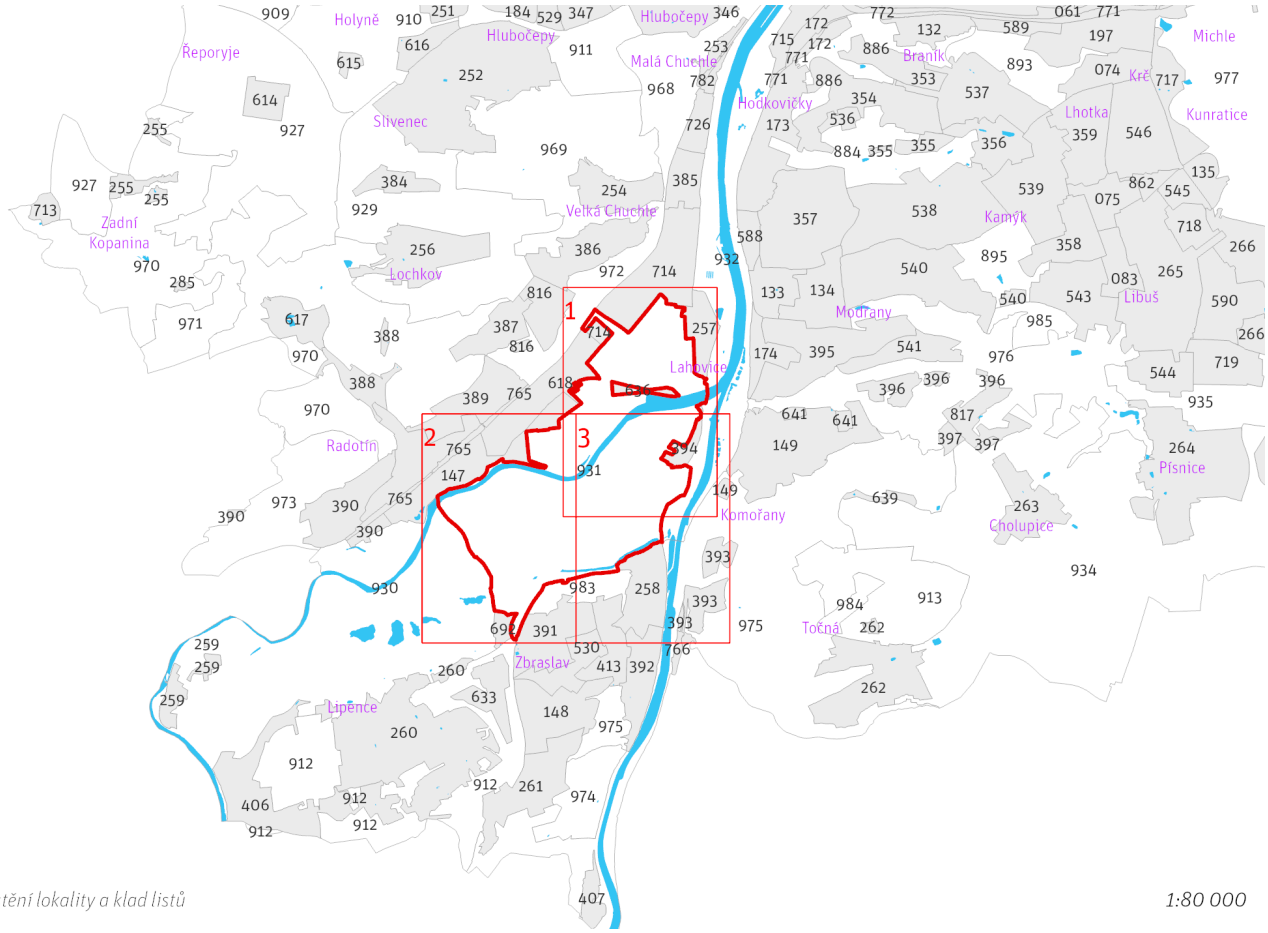


*Přehled umístění lokality a klad listů*

*1:80 000*

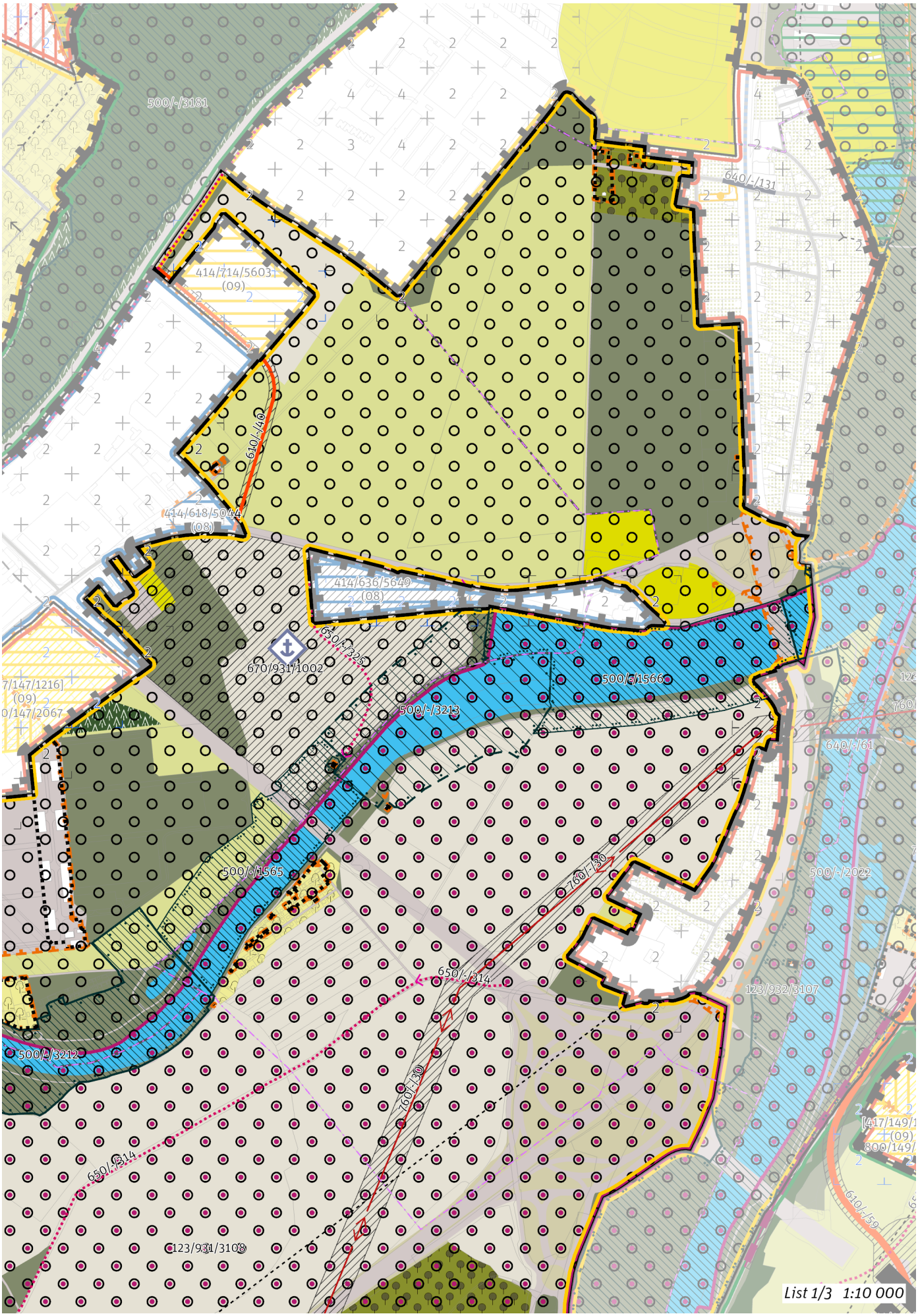
500/-/3181
640/-/131
414/714/5603
(09)
610/-/40
414/618/5044
(08)
414/636/5649
(08)
650/-/325
670/931/1002
500/-/1566
500/-/3213
640/-/61
500/-/1565
760/-/30
500/-/2022
650/-/314
123/932/3107
500/-/3212
650/-/314
760/-/30
123/931/3108
610/-/59
List 1/3 1:10 000

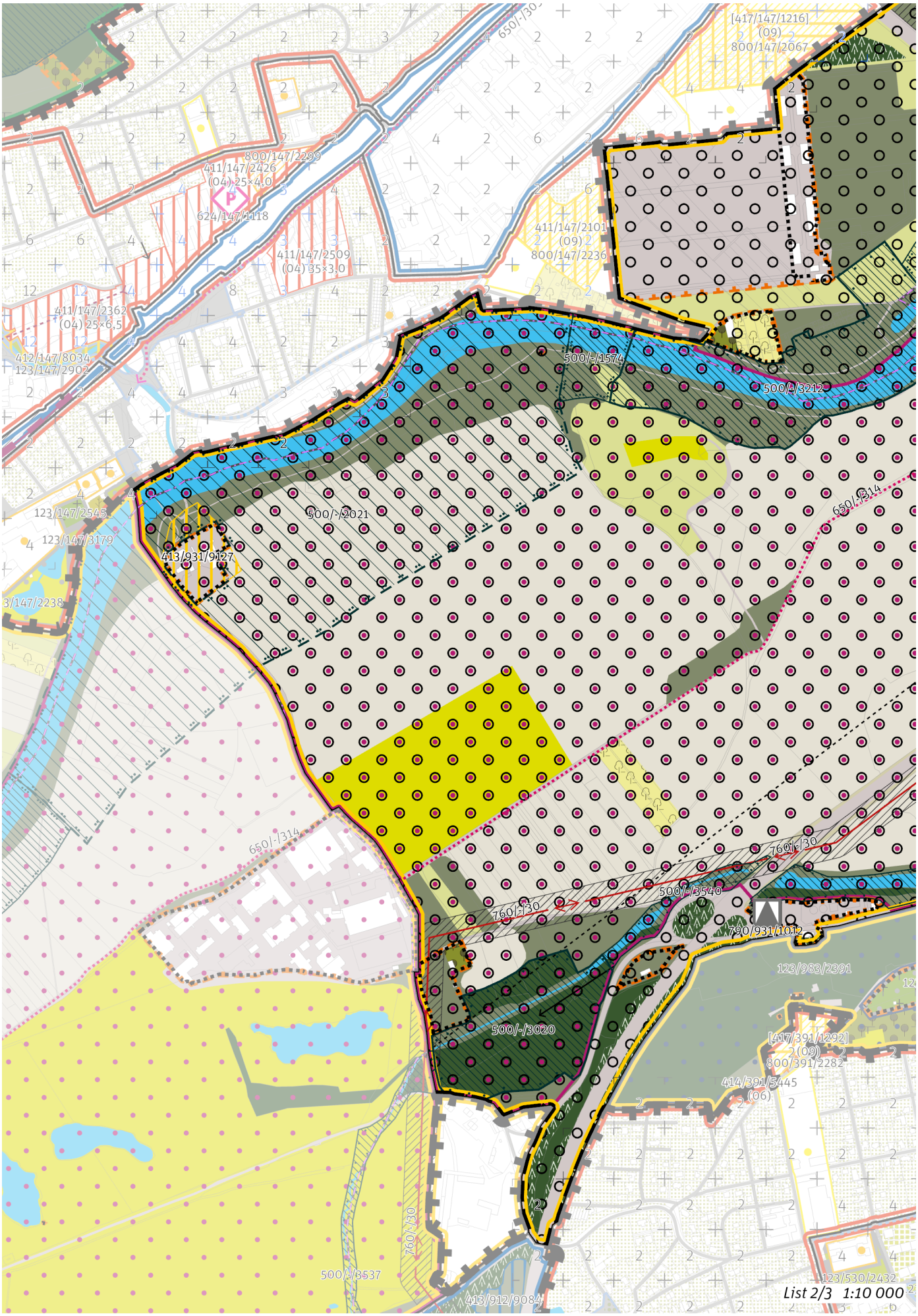
[417/147/1216]
(09)
800/147/2067
650/-/30
800/147/2299
411/147/2426
(04) 25×4,0
624/147/1118
411/147/2509
(04) 35×3,0
411/147/2101
(09)
800/147/2236
411/147/2362
(04) 25×6,5
412/147/8034
123/147/2902
500/-/1574
500/-/3212
123/147/2545
123/147/3179
500/-/2021
413/931/9127
650/-/314
650/-/314
760/-/30
760/-/30
500/-/3540
790/931/1012
123/983/2391
500/-/3020
[417/391/1292]
(09)
800/391/2282
414/391/5445
(06)
760/-/30
500/-/3537
413/912/9084
123/530/2432
List 2/3 1:10 000

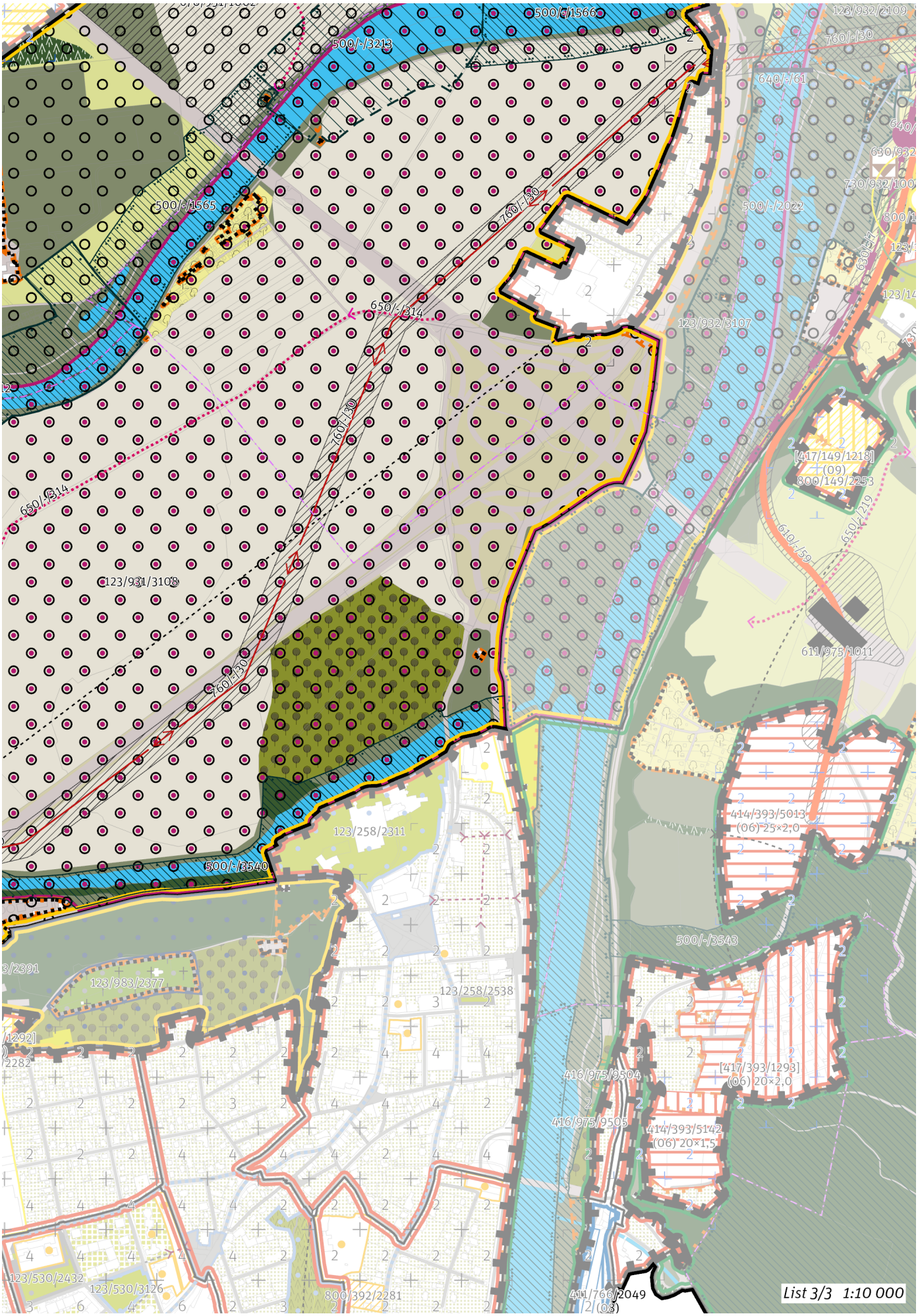
500/-/1566
500/-/3213
500/-/1565
760/-/30
650/-/314
123/931/3108
500/-/3540
123/258/2311
123/983/2377
123/258/2538
123/530/2432
123/530/3126
800/392/2281
411/766/2049
123/932/2109
640/-/61
500/-/2022
123/932/3107
[417/149/1218]
(09)
800/149/2253
610/-/59
650/-/219
611/975/1011
414/393/5013
(06) 25×2,0
500/-/3543
416/975/9504
[417/393/1293]
(06) 20×2,0
416/975/9505
414/393/5142
(06) 20×1,5
List 3/3 1:10 000

## 100 / OTEVŘENÁ KRAJINA

*-> (17) Zemědělská krajina v rovině, čl. 57*

Lokalita je součástí krajinného rozhraní.
*-> Krajinné rozhraní a krajinný park, čl. 109*

**Krajinné parky**

123/931/3108 Park Soutok II. - metropolitní park

*-> Krajinné rozhraní a krajinný park, čl. 109*

## 200 / VYSTAVĚNÉ PROSTŘEDÍ

Individuální regulativy nejsou stanoveny.

## 300 / VYUŽITÍ ÚZEMÍ

*-> Nezastavitelná rekreační lokalita a plocha, čl. 65*

Nad rámec využití dle čl. 65 je přípustné provádět změny v území pro těžbu nerostů za podmínky minimalizování vlivu na rekreační význam krajinného parku a krajinného rozhraní.

## 400 / STABILITA A MÍRA VYUŽITÍ ÚZEMÍ

*-> Typy stability lokalit, čl. 69*

**Nezastavitelné transformační a rozvojové plochy**

Transformační plocha **413/931/9127** o rozloze 20224 m$^2$
Způsob využití: rekreační
Vyznačením transformační plochy je vyjádřen požadavek na změnu spočívající v revitalizaci území za účelem zlepšení podmínek pro rekreační využití bez určení konkrétní cílové plochy strukturálního členění, tedy tak, aby stávající či měněné plochy podrobnějšího strukturálního členění poskytovaly příhodné podmínky pro rekreaci v míře, která je oproti současnému stavu výrazně navýšena.

## 500 / KRAJINNÁ INFRASTRUKTURA

**Skladebné části ÚSES**

500/-/1565 NRBK Karlštejn, Koda-Údolí Vltavy — v přesných hranicích
500/-/1566 NRBK Karlštejn, Koda-Údolí Vltavy — v přesných hranicích
500/-/1574 NRBK Karlštejn, Koda-Údolí Vltavy — v přesných hranicích
500/-/2021 RBC V lukách — v prostoru k upřesnění, minimální velikost 30 ha
500/-/2022 RBC Soutok Vltavy a Berounky — v přesných hranicích
500/-/3020 LBC Krňák — v přesných hranicích
500/-/3212 LBC Šárovo kolo — v přesných hranicích
500/-/3213 LBC Na terase — v prostoru k upřesnění, minimální velikost 3 ha
500/-/3537 LBK Lipanský potok — v přesných hranicích
500/-/3540 LBK Lipanský potok — v přesných hranicích
*-> Územní systém ekologické stability, čl. 113—116*

## 600 / DOPRAVNÍ INFRASTRUKTURA

**Systém pozemních komunikací**

610/-/40 Komunikační propojení Radotínská - Výpadová — návrh
*-> Systém pozemních komunikací, čl. 118—120*

**Bezmotorová doprava**

650/-/305 Cyklotrasa Radotínská — návrh
650/-/314 Cyklotrasa Soutok — návrh
650/-/325 Cyklotrasa okolo přístavu Radotín — návrh
*-> Bezmotorová doprava, čl. 127—128*

**Vodní doprava**

670/931/1002 Ochranný přístav Radotín — návrh
*-> Vodní doprava, čl. 130*

## 700 / TECHNICKÁ INFRASTRUKTURA

**Záplavová území**
Využití území je omezeno záplavovým území Vltavy a Berounky kategorie: aktivní zóna záplavového území.
Využití území je omezeno záplavovým území Vltavy a Berounky kategorie: záplavové území průtočné.
Využití území je omezeno záplavovým území Vltavy a Berounky kategorie: záplavové území neprůtočné.
*-> Záplavová území, čl. 134*
Záplavová území jsou vymezena v grafické části ve výkrese Z 03.

**Zásobování elektrickou energií**
760/-/30 Nadzemní elektrické vedení 110 kV Chodov - Zbraslav — návrh
*-> Zásobování elektrickou energií, čl. 139*

**Odpadové hospodářství**
790/931/1012 Kompostárna Zbraslav — návrh
*-> Odpadové hospodářství, čl. 142*

## 800 / VEŘEJNÁ VYBAVENOST

Individuální regulativy nejsou stanoveny.

## 900 / VEŘEJNÝ ZÁJEM

**Veřejně prospěšné stavby dopravní infrastruktury**
910-610/-/40 Komunikační propojení Radotínská - Výpadová
910-670/931/1002 Ochranný přístav Radotín

**Veřejně prospěšné stavby technické infrastruktury**
910-760/-/30 Nadzemní elektrické vedení 110 kV Chodov - Zbraslav
910-790/931/1012 Kompostárna Zbraslav

*-> Veřejně prospěšné stavby, veřejně prospěšná opatření, stavby a opatření k zajišťování obrany a bezpečnost státu a plochy asanací, čl. 150—152*
Navrhované veřejně prospěšné stavby, veřejně prospěšná opatření, stavby a opatření k zajišťování obrany a bezpečnost státu jsou vymezeny v grafické části ve výkrese Z 04 a jejich výčet je uveden v příloze č. 2/900.

# 932 / Údolní niva Vltavy

**SPRÁVNÍ OBVOD**

Praha 12, Praha 16, Praha 4

**MĚSTSKÁ ČÁST**

Praha 12, Praha 4, Praha-Velká Chuchle, Praha-Zbraslav

**KATASTRÁLNÍ ÚZEMÍ**

Braník, Hodkovičky, Komořany, Lahovice, Malá Chuchle, Modřany, Velká Chuchle, Zbraslav

**ROZLOHA**

241 ha

| | |
|---|---|
| **N**<br>ZASTAVITELNOST: nezastavitelná | **(17)**<br>TYP STRUKTURY: zemědělská krajina v rovině |
| **/ R**<br>ZPŮSOB VYUŽITÍ: nezastavitelná rekreační | **[ S ]**<br>MÍRA STABILITY: stabilizovaná |

## POPIS CÍLOVÉHO CHARAKTERU LOKALITY

**Chránit a posilovat cílový charakter nezastavitelné, stabilizované, rekreační lokality Údolní niva Vltavy se strukturou zemědělské krajiny v rovině. Lokalita je součástí krajiny vymezené v ZÚR s názvem Krajina nivy Berounky.**

Nezastavitelná stabilizovaná rekreační lokalita Údolní niva Vltavy je vymezena v plochém reliéfu v jižní části Prahy. Cílem vymezení je zachovat strukturu zemědělská krajina v rovině, zvýšit její hodnoty pro rekreaci a posílit jemnější krajinnou matrici doplněním víceúčelových krajinných prvků, které rozčleňují území na menší půdní bloky a jejich díly, zejména mezí, stromořadí ve formě doprovodných prvků podél cest, větrolamů či břehových porostů u vodních toků a vodních ploch, drobných lesíků a hájků, travnatých zasakovacích příkopů apod.

Z důvodu vysokého rekreačního významu je zemědělské využití vhodné přednostně směřovat do méně intenzivních forem, zejména s preferencí travnatých ploch a ovocných (krajinných) sadů. V Chuchli je plošně významná část lokality tvořena rozvojovou plochou krajiny, v níž je v území bývalých skladů, skladových ploch a manipulačních ploch zdevastovaných povodněmi navrženo zlepšení stavu krajinných, přírodních a rekreačních hodnot a ekologické stability území.

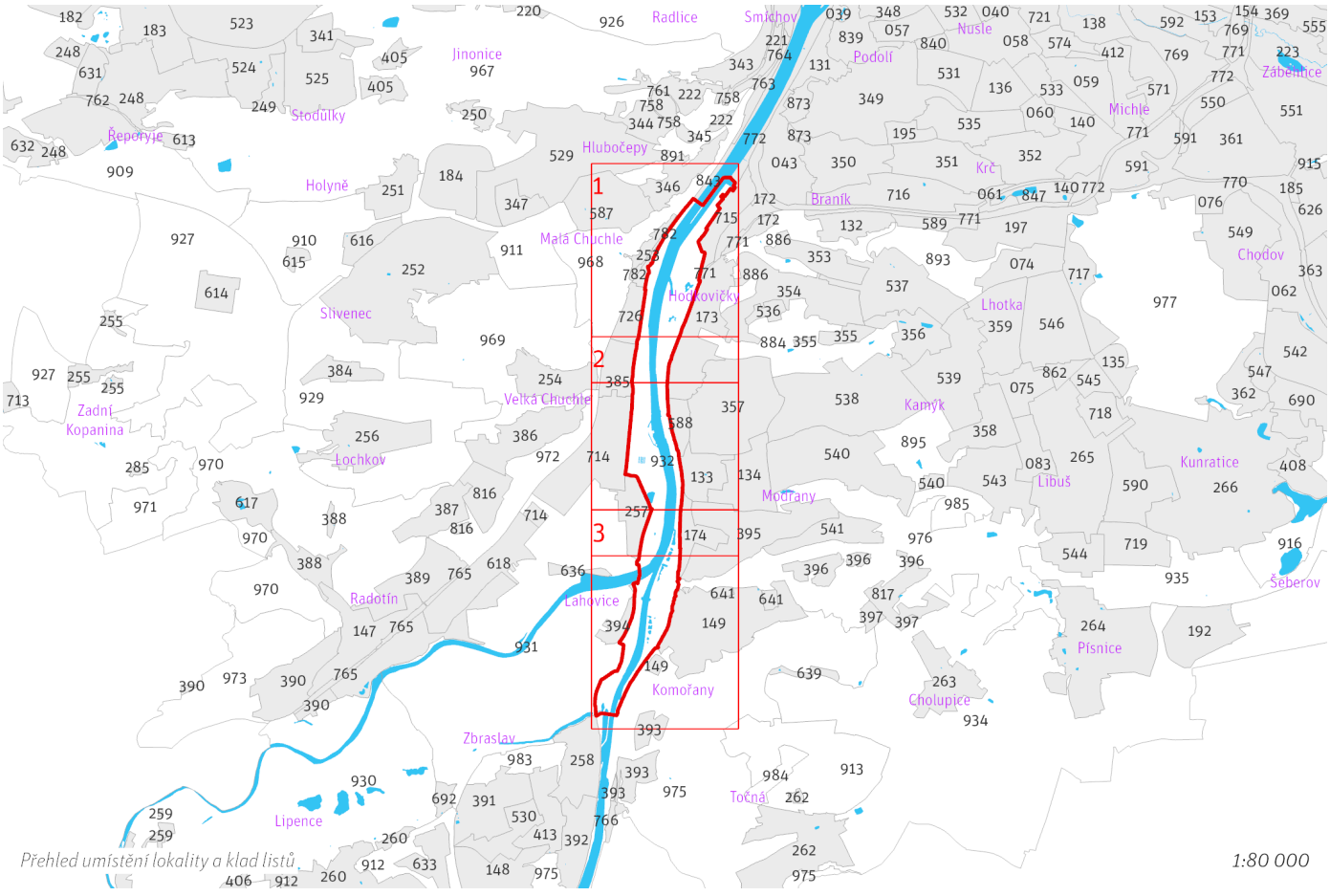


*Přehled umístění lokality a klad listů*

*1:80 000*


List 1/3 1:10 000

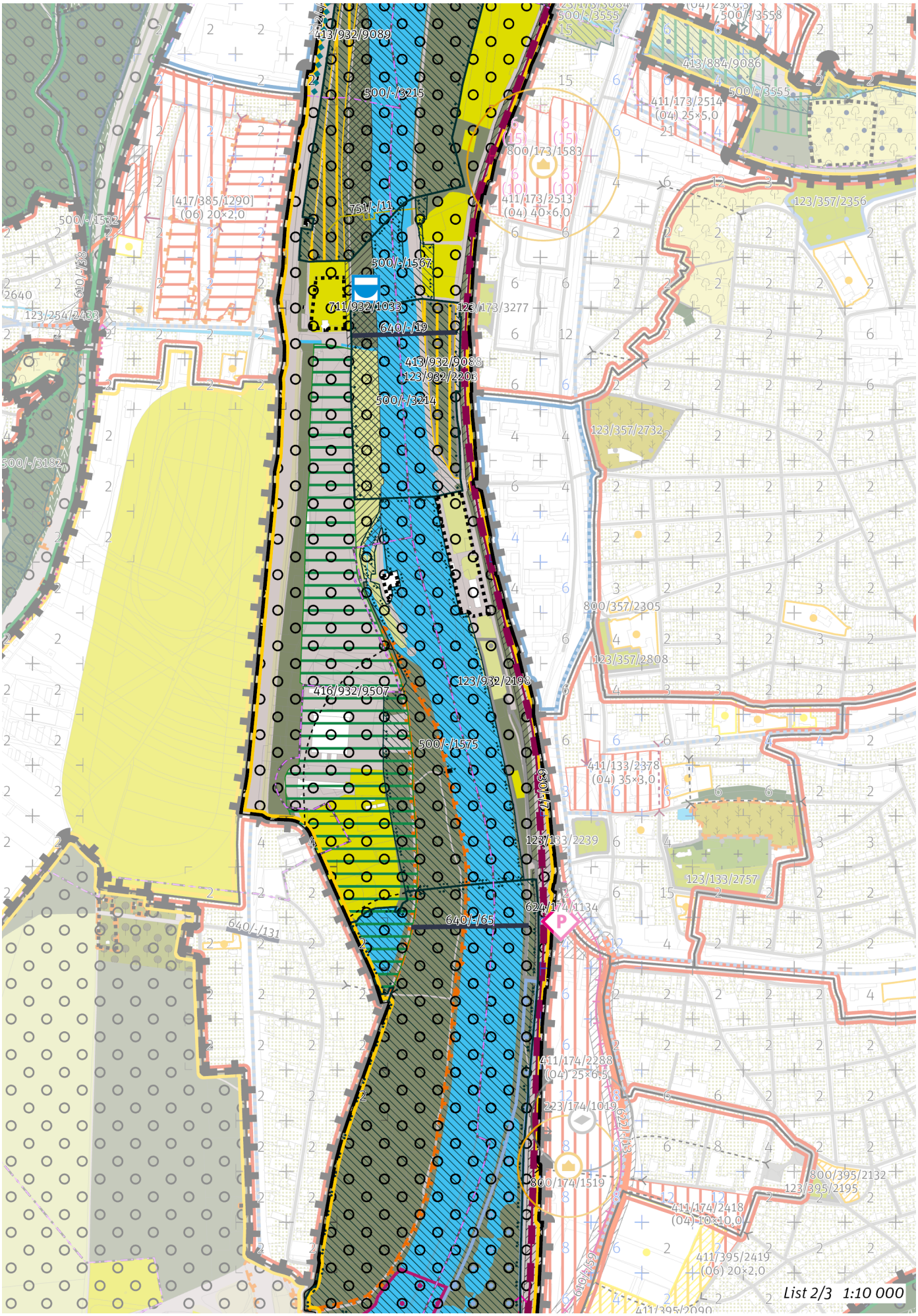
413/932/9089
500/-/3215
751/-/11
500/-/1567
711/932/1033
640/-/19
123/173/3277
413/932/9088
123/932/2203
500/-/3214
123/932/2198
416/932/9507
500/-/1575
640/-/65
624/174/1134
500/-/3555
500/-/3558
413/884/9086
411/173/2514
(04) 25×5,0
800/173/1583
411/173/2513
(04) 40×6,0
123/357/2356
[417/385/1290]
(06) 20×2,0
500/-/1532
123/254/2433
123/357/2732
800/357/2305
123/357/2808
411/133/2378
(04) 35×3,0
123/133/2239
123/133/2757
411/174/2288
(04) 25×6,5
223/174/1019
800/174/1519
800/395/2132
123/395/2195
411/174/2418
(04) 10×10,0
411/395/2419
(06) 20×2,0
List 2/3 1:10 000

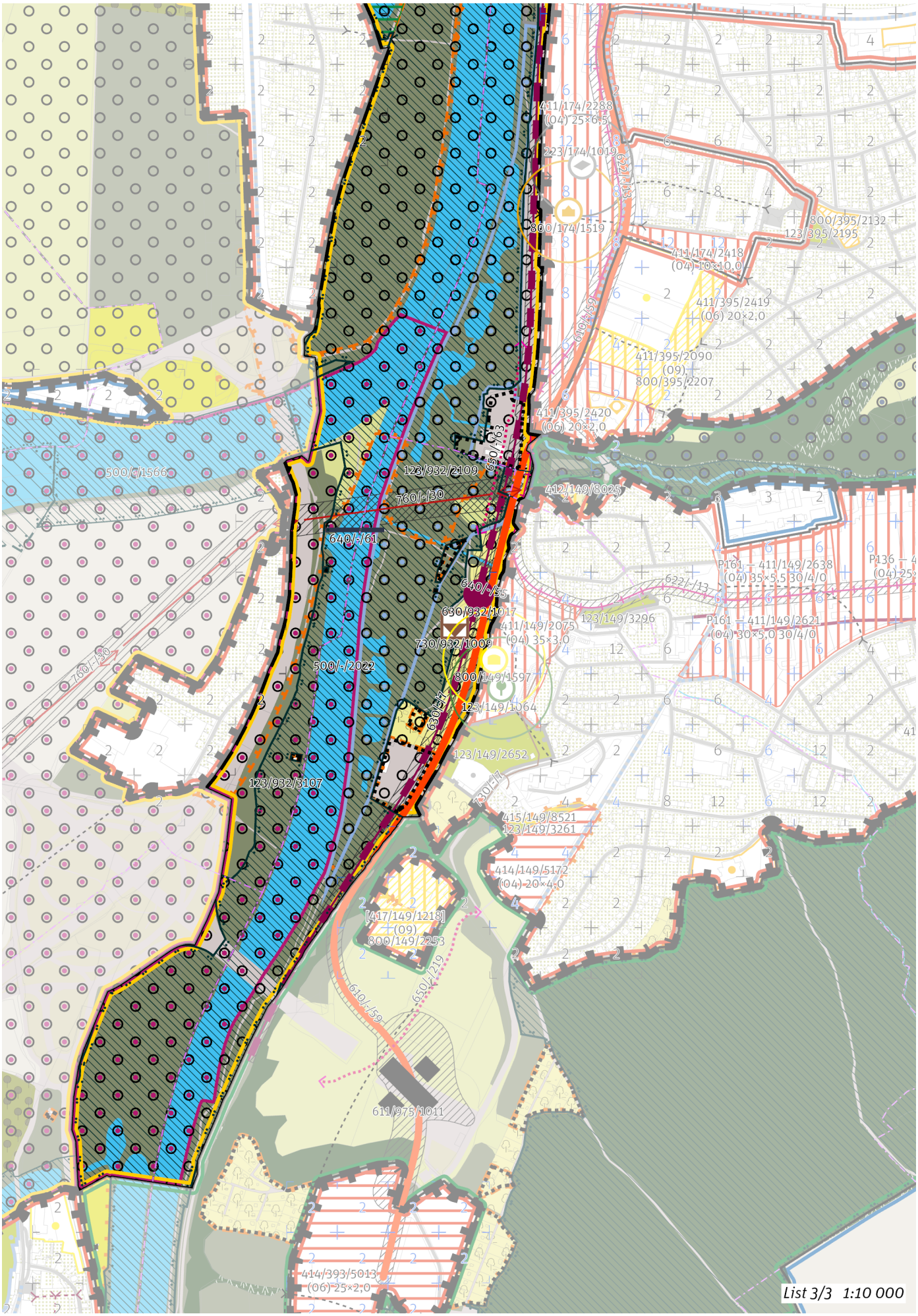
411/174/2288
(04) 25×6,5
223/174/1019
622/-/13
800/174/1519
800/395/2132
123/395/2195
411/174/2418
(04) 10×10,0
411/395/2419
(06) 20×2,0
610/-/59
411/395/2090
(09)
800/395/2207
411/395/2420
(06) 20×2,0
650/-/63
500/-/1566
123/932/2109
760/-/30
412/149/8025
640/-/61
640/-/55
P161 – 411/149/2638
(04) 35×5,5 30/4/0
622/-/13
630/932/1017
411/149/2075
(04) 35×3,0
123/149/3296
P161 – 411/149/2621
(04) 30×5,0 30/4/0
730/932/1009
760/-/30
500/-/2022
800/149/1597
630/-/17
123/149/1064
123/149/2652
730/-/7
123/932/3107
415/149/8521
123/149/3261
414/149/5172
(04) 20×4,0
[417/149/1218]
(09)
800/149/2253
610/-/59
650/-/219
611/975/1011
414/393/5013
(06) 25×2,0
List 3/3 1:10 000

## 100 / OTEVŘENÁ KRAJINA

*-> (17) Zemědělská krajina v rovině, čl. 57*

Lokalita je součástí krajinného rozhraní.
*-> Krajinné rozhraní a krajinný park, čl. 109*

**Krajinné parky**

123/932/2109 Modřanské laguny - lokalitní park
123/932/2198 Modřanské nábřeží - místní park
123/932/2203 Louka u ulice Vltavanů - místní park
123/932/2590 Louka u kempu Kotva - místní park
123/932/3107 Park Soutok I. - metropolitní park

*-> Krajinné rozhraní a krajinný park, čl. 109*

## 200 / VYSTAVĚNÉ PROSTŘEDÍ

Individuální regulativy nejsou stanoveny.

## 300 / VYUŽITÍ ÚZEMÍ

*-> Nezastavitelná rekreační lokalita a plocha, čl. 65*

Individuální regulativy nejsou stanoveny.

## 400 / STABILITA A MÍRA VYUŽITÍ ÚZEMÍ

*-> Typy stability lokalit, čl. 69*

**Nezastavitelné transformační a rozvojové plochy**

Transformační plocha **413/932/9088** o rozloze 18278 m²
Způsob využití: rekreační
Vyznačením transformační plochy je vyjádřen požadavek na kultivaci území v nivě Vltavy za účelem zlepšení podmínek pro rekreační využívání bez požadavku na určení konkrétní cílové plochy podrobnějšího strukturálního členění otevřené krajiny. Zemědělské využití plochy je přípustné. Rozvoj rekreace a sportu pod širým nebem je přípustný, členění území a forma využití ale musí respektovat mimoprodukční funkce zemědělského půdního fondu.

Transformační plocha **413/932/9089** o rozloze 35598 m²
Způsob využití: rekreační
Vyznačením transformační plochy je vyjádřen požadavek na kultivaci území v nivě Vltavy za účelem zlepšení podmínek pro rekreační využívání bez požadavku na určení konkrétní cílové plochy podrobnějšího strukturálního členění otevřené krajiny. Zemědělské využití plochy je přípustné. Rozvoj rekreace a sportu pod širým nebem je přípustný, členění území a forma využití ale musí respektovat mimoprodukční funkce zemědělského půdního fondu.

Rozvojová plocha **416/932/9507** o rozloze 182215 m²
Způsob využití: přírodní
Vyznačením rozvojové plochy je vyjádřen požadavek na rozvoj přírodních hodnot v záplavovém území a nivě řeky Vltavy bez určení konkrétní plochy podrobnějšího strukturálního členění.

## 500 / KRAJINNÁ INFRASTRUKTURA

**Skladebné části ÚSES**

500/-/1567 NRBK Karlštejn, Koda-Údolí Vltavy — v přesných hranicích
500/-/1568 NRBK Karlštejn, Koda-Údolí Vltavy — v přesných hranicích
500/-/1575 NRBK Karlštejn, Koda-Údolí Vltavy — v přesných hranicích
500/-/2022 RBC Soutok Vltavy a Berounky — v přesných hranicích
500/-/3214 LBC U Modřan — v přesných hranicích
500/-/3215 LBC Vltava u Hodkoviček — v přesných hranicích
500/-/3216 LBC U Bránického mostu — v přesných hranicích
500/-/3217 LBC Pod lékárnou — v přesných hranicích
500/-/3544 LBK Cholupický potok — v přesných hranicích
500/-/3555 LBK Zátišský potok — v přesných hranicích
*-> Územní systém ekologické stability, čl. 113–116*

## 600 / DOPRAVNÍ INFRASTRUKTURA

**Systém pozemních komunikací**

610/-/59 Nová Komořanská včetně napojení na Pražský okruh — návrh
*-> Systém pozemních komunikací, čl. 118–120*

**Veřejná doprava / Tramvajová doprava**
622/-/13 Tramvajová trať Nádraží Modřany - Komořany — návrh
*-> Systém veřejné dopravy, čl. 121*
*-> Tramvajová doprava, čl. 123*

**Železniční doprava**
630/-/66 Železniční trať Praha-Velká Chuchle – Praha-Běchovice (jižní nákladní spojka), Chuchelský tunel — návrh
630/-/7 Železniční trať Praha – Čerčany/Dobříš, úsek Komořany - Krč — návrh
630/932/1017 Železniční stanice/zastávka Praha-Komořany — návrh
*-> Železniční doprava, čl. 126*

**Bezmotorová doprava**
640/-/109 Lávka přes zátoku Vltavy u Lodnické ulice — návrh
640/-/19 Lávka přes Vltavu u Velké Chuchle — návrh
640/-/55 Propojení přes novou trať u Komořan — návrh
640/-/61 Lávka přes Vltavu u Lahovic — návrh
640/-/65 Lávka přes Vltavu v Modřanech — návrh
650/-/218 Cyklotrasa U Ledáren — návrh
650/-/63 Cyklotrasa u Nové Komořanské — návrh
*-> Bezmotorová doprava, čl. 127—128*

## 700 / TECHNICKÁ INFRASTRUKTURA

**Vodní toky a vodní plochy**
711/932/1033 Rozšíření koryta Vltavy pod Modřanským jezem — návrh
*-> Povrchové vody, čl. 132*

**Záplavová území**
Využití území je omezeno záplavovým územím Vltavy a Berounky kategorie: aktivní zóna záplavového území.
Využití území je omezeno záplavovým územím Vltavy a Berounky kategorie: záplavové území průtočné.
Využití území je omezeno záplavovým územím Vltavy a Berounky kategorie: záplavové území neprůtočné.
V lokalitě se nachází záplavové území určené k ochraně pro Q2002.
*-> Záplavová území, čl. 134*
Záplavová území jsou vymezena v grafické části ve výkrese Z 03.

**Protipovodňová ochrana**
712/-/9 Protipovodňové opatření liniové Velká Chuchle — návrh, Q2002, zajišťovaná individuálně
*-> Protipovodňová ochrana a opatření, čl. 133*

**Odkanalizování území**
730/932/1009 Dešťová usazovací nádrž SN6 — návrh
*-> Odkanalizování území, čl. 136*

**Zásobování plynem a ropovody**
751/-/11 Vysokotlaký plynovod rozšíření koryta Vltavy pod Modřanským jezem, přeložka — návrh
*-> Zásobování plynem a ropovody, čl. 138*

**Zásobování elektrickou energií**
760/-/30 Nadzemní elektrické vedení 110 kV Chodov - Zbraslav — návrh
*-> Zásobování elektrickou energií, čl. 139*

## 800 / VEŘEJNÁ VYBAVENOST

Individuální regulativy nejsou stanoveny.

## 900 / VEŘEJNÝ ZÁJEM

**Veřejně prospěšné stavby dopravní infrastruktury**
910-610/-/59 Nová Komořanská včetně napojení na Pražský okruh
910-622/-/13 Tramvajová trať Nádraží Modřany - Komořany
910-630/-/66 Železniční trať Praha-Velká Chuchle – Praha-Běchovice (jižní nákladní spojka), Chuchelský tunel
910-630/-/7 Železniční trať Praha – Čerčany/Dobříš, úsek Komořany - Krč
910-630/932/1017 Železniční stanice/zastávka Praha-Komořany
910-640/-/19 Lávka přes Vltavu u Velké Chuchle
910-640/-/61 Lávka přes Vltavu u Lahovic
910-640/-/65 Lávka přes Vltavu v Modřanech

910-650/-/63 Cyklotrasa u Nové Komořanské

**Veřejně prospěšné stavby technické infrastruktury**
910-711/932/1033 Rozšíření koryta Vltavy pod Modřanským jezem
910-730/932/1009 Dešťová usazovací nádrž SN6
910-751/-/11 Vysokotlaký plynovod rozšíření koryta Vltavy pod Modřanským jezem, přeložka
910-760/-/30 Nadzemní elektrické vedení 110 kV Chodov - Zbraslav

*-> Veřejně prospěšné stavby, veřejně prospěšná opatření, stavby a opatření k zajišťování obrany a bezpečnost státu a plochy asanací, čl. 150–152*
Navrhované veřejně prospěšné stavby, veřejně prospěšná opatření, stavby a opatření k zajišťování obrany a bezpečnost státu jsou vymezeny v grafické části ve výkrese Z 04 a jejich výčet je uveden v příloze č. 2/900.

# 933 / Kbely – Satalice

**SPRÁVNÍ OBVOD**

Praha 14, Praha 19, Praha 9

**MĚSTSKÁ ČÁST**

Praha 14, Praha 19, Praha 9, Praha-Satalice

**KATASTRÁLNÍ ÚZEMÍ**

Hloubětín, Kbely, Kyje, Satalice, Vysočany

**ROZLOHA**

109 ha

| | |
|---|---|
| **N**<br>ZASTAVITELNOST: nezastavitelná | **(17)**<br>TYP STRUKTURY: zemědělská krajina v rovině |
| **/ P**<br>ZPŮSOB VYUŽITÍ: nezastavitelná produkční | **[ S ]**<br>MÍRA STABILITY: stabilizovaná |

## POPIS CÍLOVÉHO CHARAKTERU LOKALITY

**Chránit a posilovat cílový charakter nezastavitelné, stabilizované, produkční lokality Kbely – Satalice se strukturou zemědělské krajiny v rovině. Lokalita je součástí krajiny vymezené v ZÚR s názvem Krajina Čakovické tabule.**

Nezastavitelná stabilizovaná produkční lokalita Kbely – Satalice je vymezena v plochém reliéfu na východě území Prahy. Cílem vymezení je zachovat strukturu zemědělská krajina v rovině a posílit jemnější krajinnou matrici doplněním víceúčelových krajinných prvků, které rozčleňují území na menší půdní bloky a jejich díly, zejména mezí, stromořadí ve formě doprovodných prvků podél cest, větrolamů či břehových porostů u vodních toků a vodních ploch, drobných lesíků a hájků, travnatých zasakovacích příkopů apod.

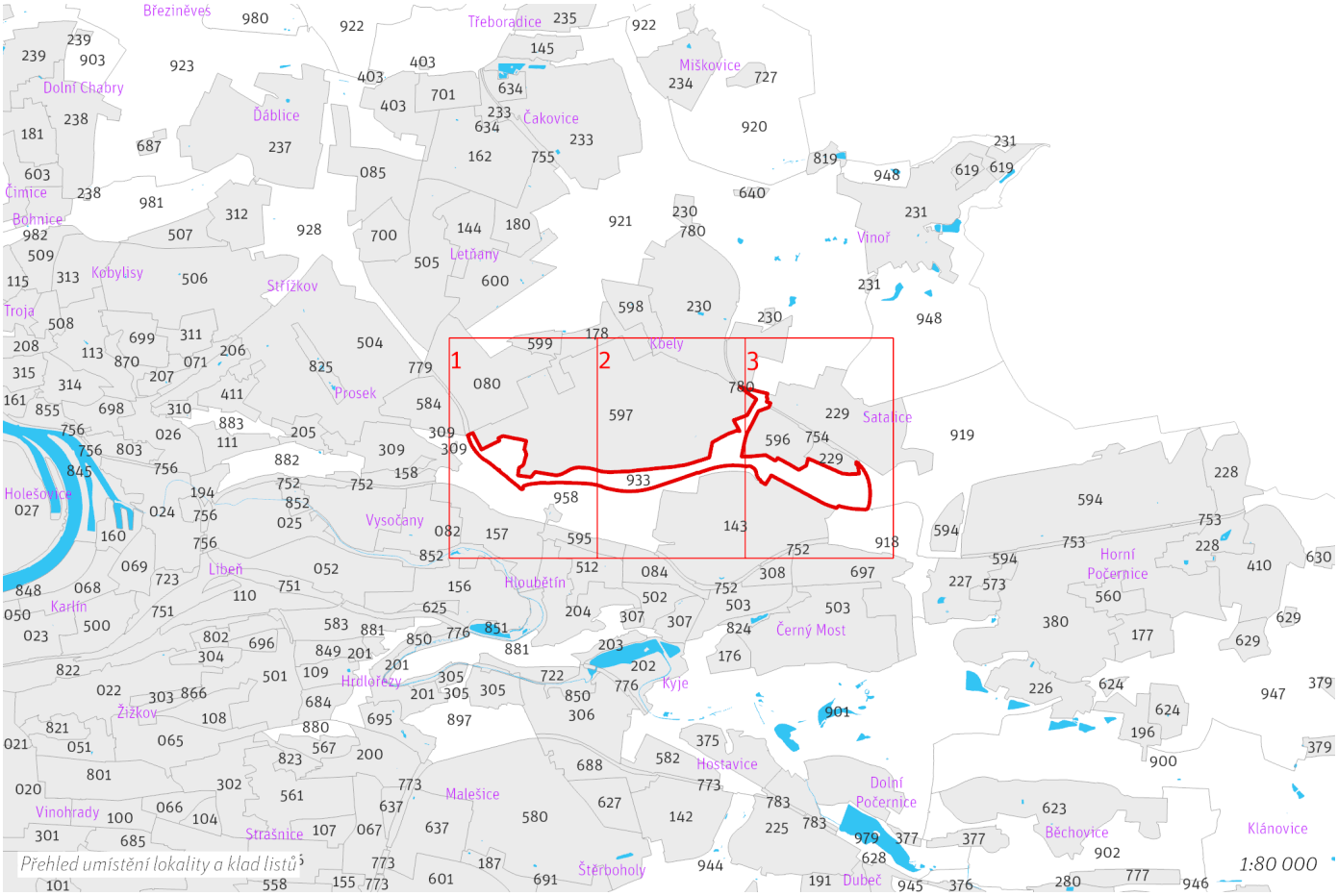

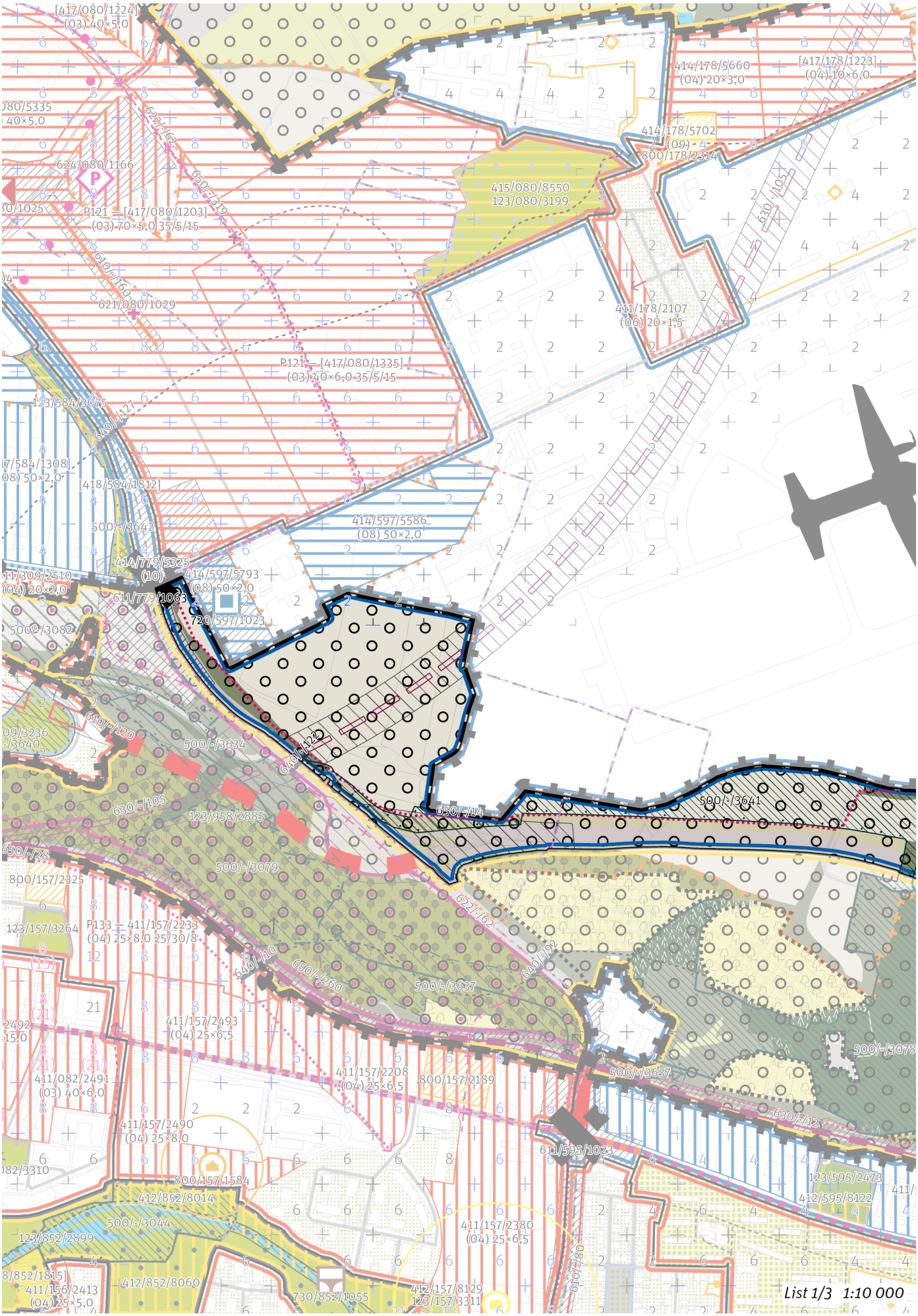
List 1/3 1:10 000

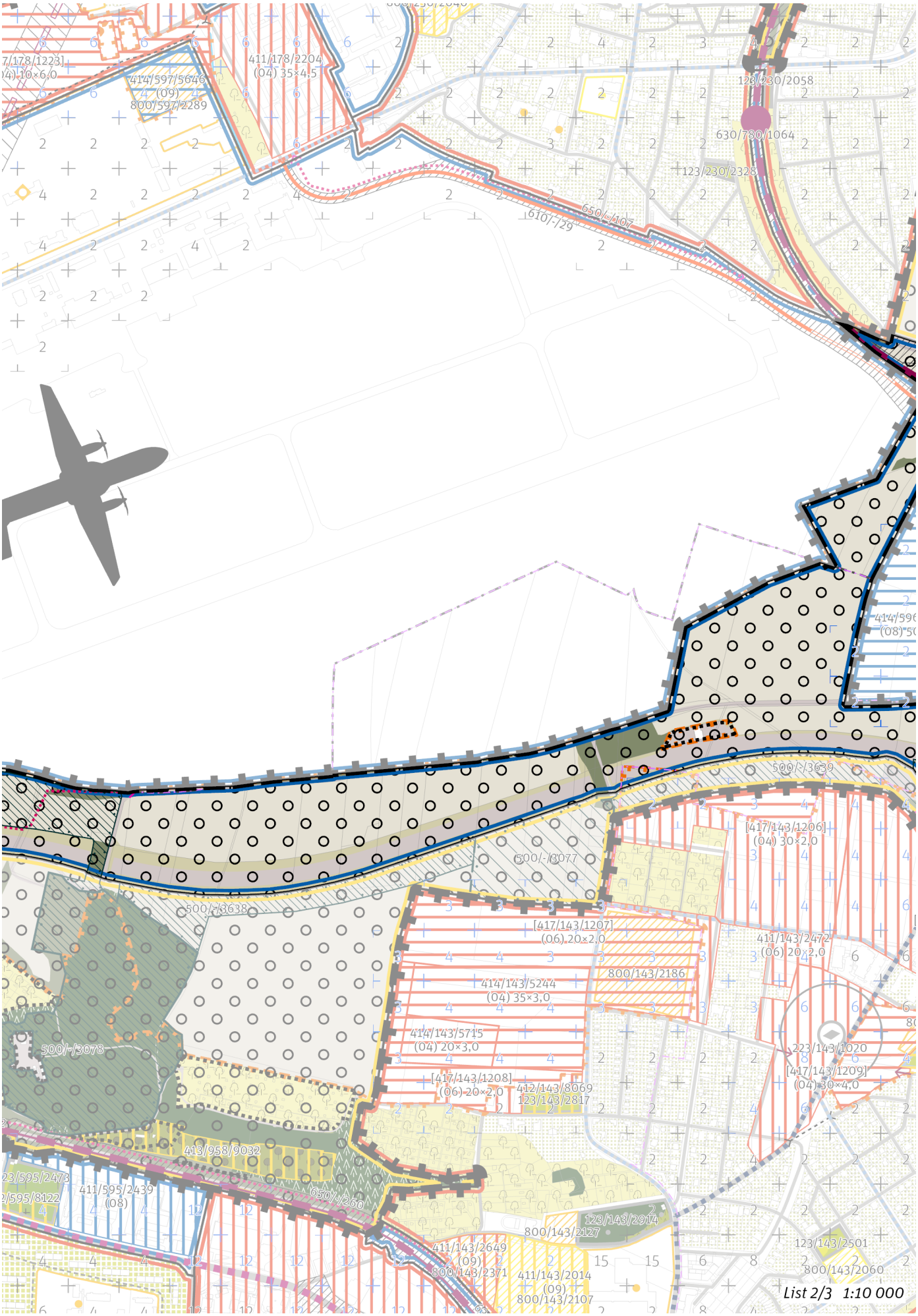
411/178/2204
(04) 35×4,5
414/597/5646
(09)
800/597/2289
123/230/2058
630/780/1064
123/230/2328
650/-/107
610/-/29
500/-/3639
500/-/3077
500/-/3638
[417/143/1206]
(04) 30×2,0
[417/143/1207]
(06) 20×2,0
411/143/2472
(06) 20×2,0
800/143/2186
414/143/5244
(04) 35×3,0
414/143/5715
(04) 20×3,0
500/-/3078
[417/143/1208]
(06) 20×2,0
412/143/8069
123/143/2817
223/143/1020
[417/143/1209]
(04) 30×4,0
413/958/9032
411/595/2439
(08)
650/-/260
123/143/2914
800/143/2127
123/143/2501
411/143/2649
(09)
800/143/2371
411/143/2014
(09)
800/143/2107
800/143/2060
List 2/3 1:10 000

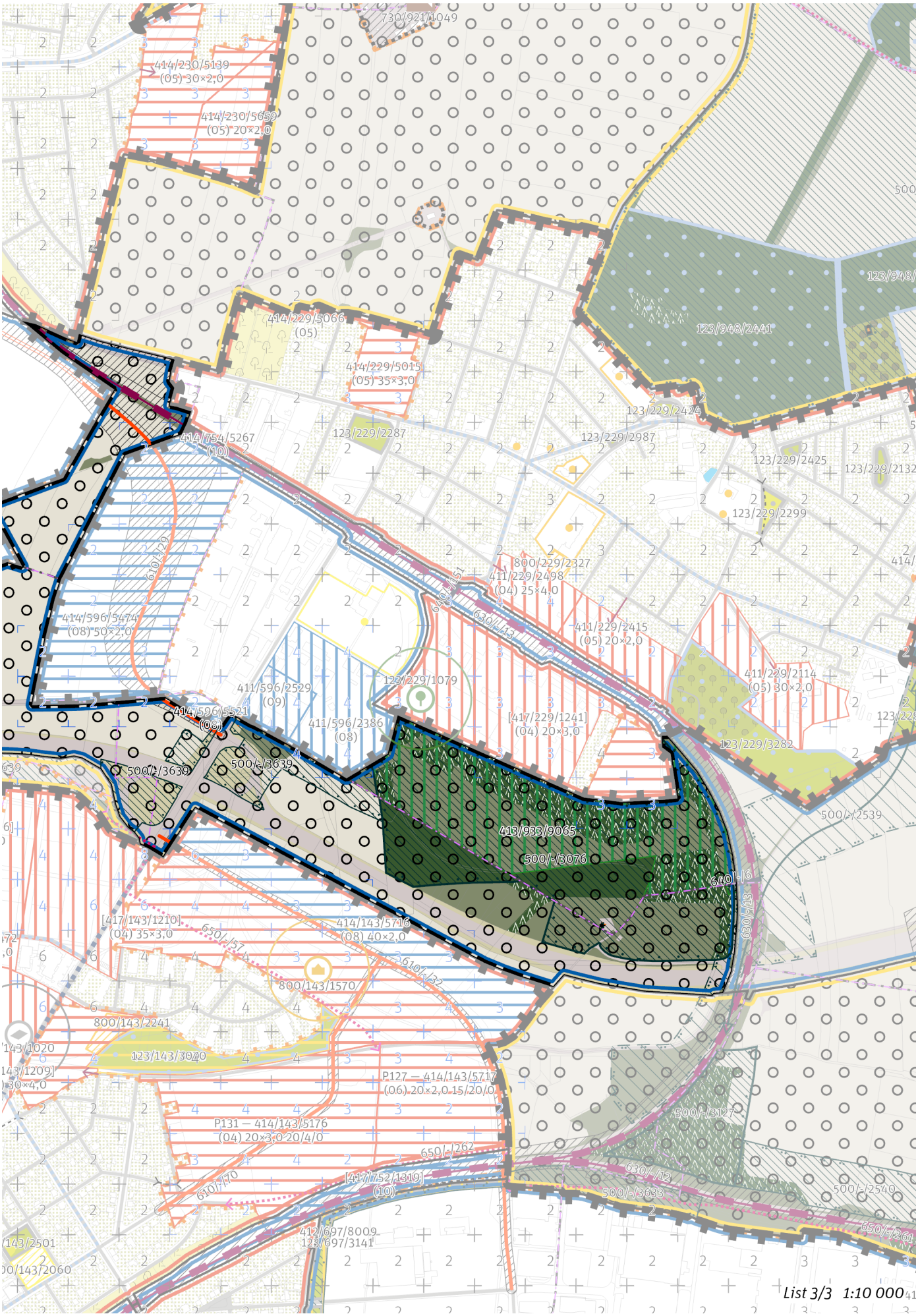
730/921/1049
414/230/5139
(05) 30×2,0
414/230/5659
(05) 20×2,0
414/229/5066
(05)
414/229/5015
(05) 35×3,0
123/948/2441
123/229/2424
123/229/2287
123/229/2987
123/229/2425
123/229/2132
123/229/2299
414/754/5267
(10)
800/229/2327
411/229/2498
(04) 25×4,0
411/229/2415
(05) 20×2,0
414/596/5474
(08) 50×2,0
411/229/2114
(05) 30×2,0
411/596/2529
(09)
123/229/1079
414/596/5521
(08)
411/596/2386
(08)
[417/229/1241]
(04) 20×3,0
123/229/3282
500/-/3639
500/-/3639
500/-/2539
413/933/9065
500/-/3076
[417/143/1210]
(04) 35×3,0
414/143/5716
(08) 40×2,0
800/143/1570
800/143/2241
123/143/3040
P127 – 414/143/5717
(06) 20×2,0 15/20/0
P131 – 414/143/5176
(04) 20×3,0 20/4/0
500/-/3127
[417/752/1319]
(10)
500/-/3633
500/-/2540
412/697/8009
123/697/3141
List 3/3 1:10 000

## 100 / OTEVŘENÁ KRAJINA

*-> (17) Zemědělská krajina v rovině, čl. 57*

Lokalita je součástí krajinného rozhraní.

*-> Krajinné rozhraní a krajinný park, čl. 109*

Individuální regulativy nejsou stanoveny.

## 200 / VYSTAVĚNÉ PROSTŘEDÍ

Individuální regulativy nejsou stanoveny.

## 300 / VYUŽITÍ ÚZEMÍ

*-> Nezastavitelná produkční lokalita a plocha, čl. 67*

Lokalita se nachází v zóně havarijního plánování objektu, který dle zákona č. 224/2015 Sb., o prevenci závažných havárií, spadá do skupiny B. Vzhledem k množství a druhům skladovaných nebezpečných látek je tento objekt potenciálním zdrojem závažné havárie.

## 400 / STABILITA A MÍRA VYUŽITÍ ÚZEMÍ

*-> Typy stability lokalit, čl. 69*

**Nezastavitelné transformační a rozvojové plochy**

Transformační plocha **413/933/9065** o rozloze 123232 m$^2$
Způsob využití: přírodní
Cílová charakteristika plochy: les na lesních pozemcích

## 500 / KRAJINNÁ INFRASTRUKTURA

**Skladebné části ÚSES**

500/-/2539 RBK Vinořská bažantnice - Vidrholec — v prostoru k upřesnění, minimální šířka 40 m
500/-/3076 LBC Arborka — v přesných hranicích
500/-/3639 LBK Rokytka - Arborka — v přesných hranicích
500/-/3641 LBK Cihelna v bažantnici - Ládví — v přesných hranicích

*-> Územní systém ekologické stability, čl. 113–116*

## 600 / DOPRAVNÍ INFRASTRUKTURA

**Systém pozemních komunikací**

610/-/120 Vysočanská radiála — územní rezerva
610/-/29 Komunikační propojení Mladoboleslavská - Vysočanská radiála — návrh
610/-/32 Komunikační propojení Ocelkova - Budovatelská — návrh
611/779/1063 Přestavba mimoúrovňové křižovatky Mladoboleslavská - Kbelská — návrh

*-> Systém pozemních komunikací, čl. 118–120*

**Veřejná doprava / Tramvajová doprava**

622/-/62 Tramvajová trať Hloubětín - Letňany — územní rezerva

*-> Systém veřejné dopravy, čl. 121*
*-> Tramvajová doprava, čl. 123*

**Železniční doprava**

630/-/105 Severní vstup Rychlého spojení - východní trasa — územní rezerva

Umístění stavby železnice je možné pouze za podmínky, že při jejím provozu a výstavbě budou vyloučeny negativní vlivy na provoz vojenského letiště Praha – Kbely a souvisejících objektů a zařízení důležitých pro zajištění obrany a bezpečnosti státu.

630/-/13 Železniční trať Praha – Turnov — návrh

*-> Železniční doprava, čl. 126*

**Bezmotorová doprava**

640/-/122 Lávka přes Kbelskou u letiště Kbely — návrh
650/-/14 Cyklotrasa okolo letiště Kbely — návrh
650/-/57 Cyklotrasa z Černého mostu k letišti Kbely — návrh

*-> Bezmotorová doprava, čl. 127–128*

## 700 / TECHNICKÁ INFRASTRUKTURA

Při umísťování budov a jiných staveb a provádění změn v území je nutné snižovat povrchový odtok vod a posilovat retenční schopnost v území.

## 800 / VEŘEJNÁ VYBAVENOST

Individuální regulativy nejsou stanoveny.

## 900 / VEŘEJNÝ ZÁJEM

**Veřejně prospěšné stavby dopravní infrastruktury**

910-610/-/29 Komunikační propojení Mladoboleslavská - Vysočanská radiála
910-610/-/32 Komunikační propojení Ocelkova - Budovatelská
910-611/779/1063 Přestavba mimoúrovňové křižovatky Mladoboleslavská - Kbelská
910-630/-/13 Železniční trať Praha – Turnov
910-640/-/122 Lávka přes Kbelskou u letiště Kbely

*-> Veřejně prospěšné stavby, veřejně prospěšná opatření, stavby a opatření k zajišťování obrany a bezpečnost státu a plochy asanací, čl. 150–152*

Navrhované veřejně prospěšné stavby, veřejně prospěšná opatření, stavby a opatření k zajišťování obrany a bezpečnost státu jsou vymezeny v grafické části ve výkrese Z 04 a jejich výčet je uveden v příloze č. 2/900.

# 934 / Točná – Hrnčíře

**SPRÁVNÍ OBVOD**

Praha 11, Praha 12, Praha 4

**MĚSTSKÁ ČÁST**

Praha 12, Praha-Kunratice, Praha-Libuš, Praha-Šeberov

**KATASTRÁLNÍ ÚZEMÍ**

Cholupice, Kunratice, Písnice, Šeberov, Točná

**ROZLOHA**

779 ha

| | |
|---|---|
| **N**<br>ZASTAVITELNOST: nezastavitelná | **(17)**<br>TYP STRUKTURY: zemědělská krajina v rovině |
| **/ P**<br>ZPŮSOB VYUŽITÍ: nezastavitelná produkční | **[ S ]**<br>MÍRA STABILITY: stabilizovaná |

## POPIS CÍLOVÉHO CHARAKTERU LOKALITY

**Chránit a posilovat cílový charakter nezastavitelné, stabilizované, produkční lokality Točná – Hrnčíře se strukturou zemědělské krajiny v rovině. Lokalita je součástí krajiny vymezené v ZÚR s názvem Krajina Uhříněveské plošiny.**

Nezastavitelná stabilizovaná produkční lokalita Točná – Hrnčíře je vymezena v plochém reliéfu na jihu území Prahy, v kontaktu s územím Středočeského kraje. Cílem vymezení je zachovat strukturu zemědělská krajina v rovině a posílit jemnější krajinnou matrici doplněním víceúčelových krajinných prvků, které rozčleňují území na menší půdní bloky a jejich díly, zejména mezí, stromořadí ve formě doprovodných prvků podél cest, větrolamů či břehových porostů u vodních toků a vodních ploch, drobných lesíků a hájků, travnatých zasakovacích příkopů apod. V západní části lokality se nachází stávající uzavřený areál mezinárodního neveřejného letiště Točná, které je významnou a provozovanou veřejnou dopravní infrastrukturou.

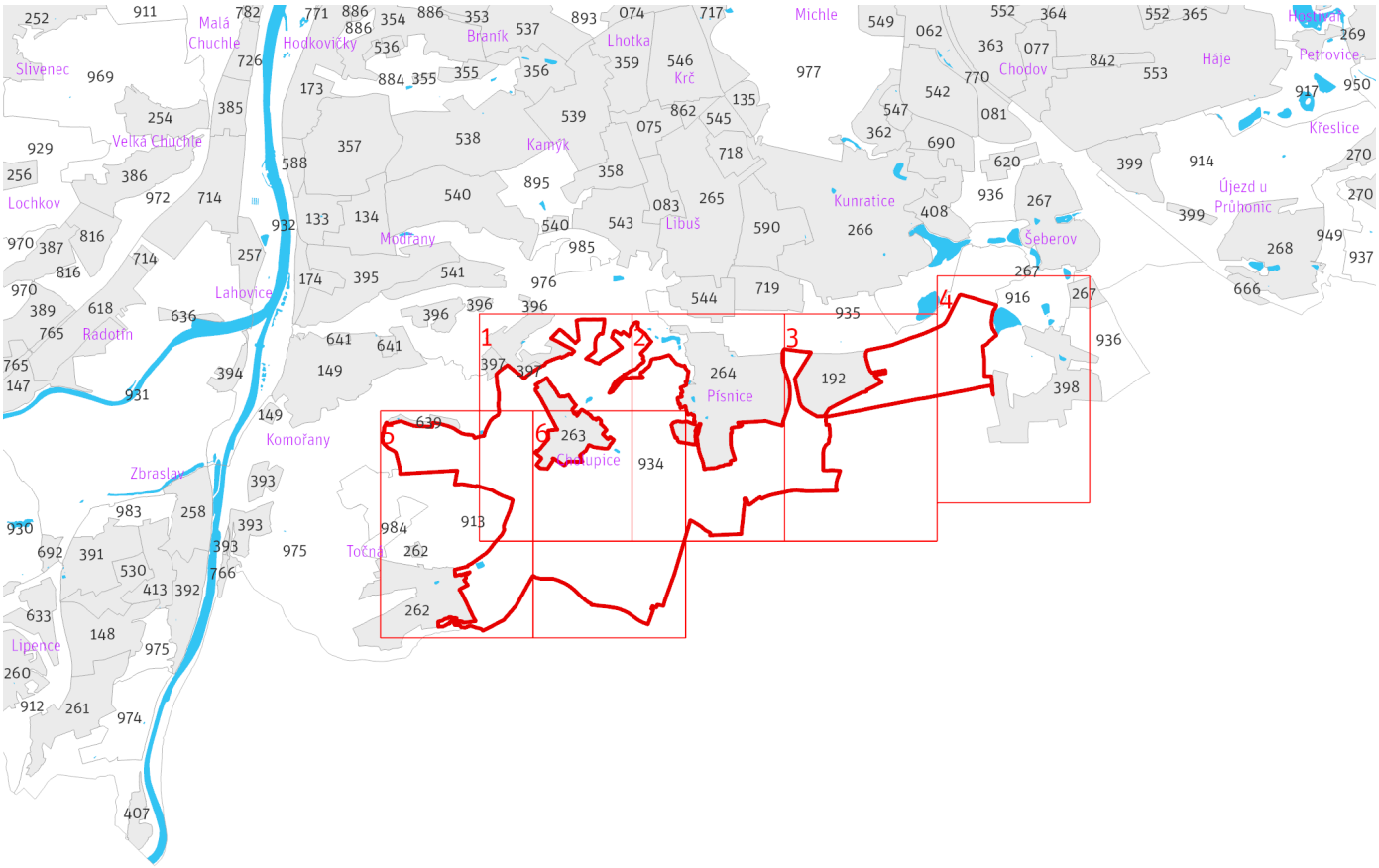


*Přehled umístění lokality a klad listů*

*1:80 000*

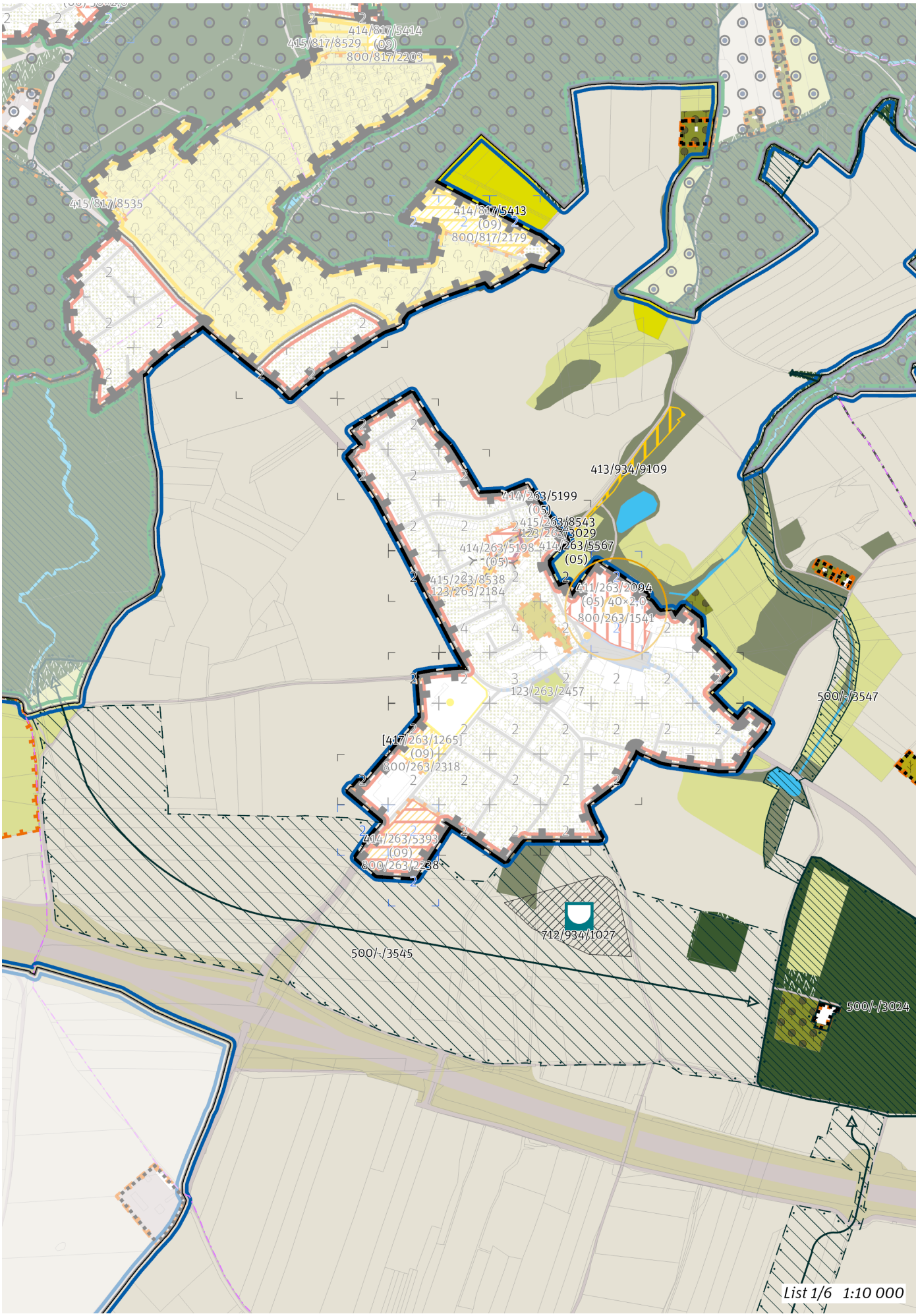
414/817/5414
415/817/8529 (09)
800/817/2203
415/817/8535
414/817/5413
(09)
800/817/2179
413/934/9109
414/263/5199
(05)
415/263/8543
123/263/3029
414/263/5198
414/263/5567
(05)
415/263/8538
123/263/2184
411/263/2094
(05) 40×2.0
800/263/1541
123/263/2457
500/-/3547
[417/263/1265]
(09)
800/263/2318
414/263/5393
(09)
800/263/2238
712/934/1027
500/-/3545
500/-/3024
List 1/6 1:10 000

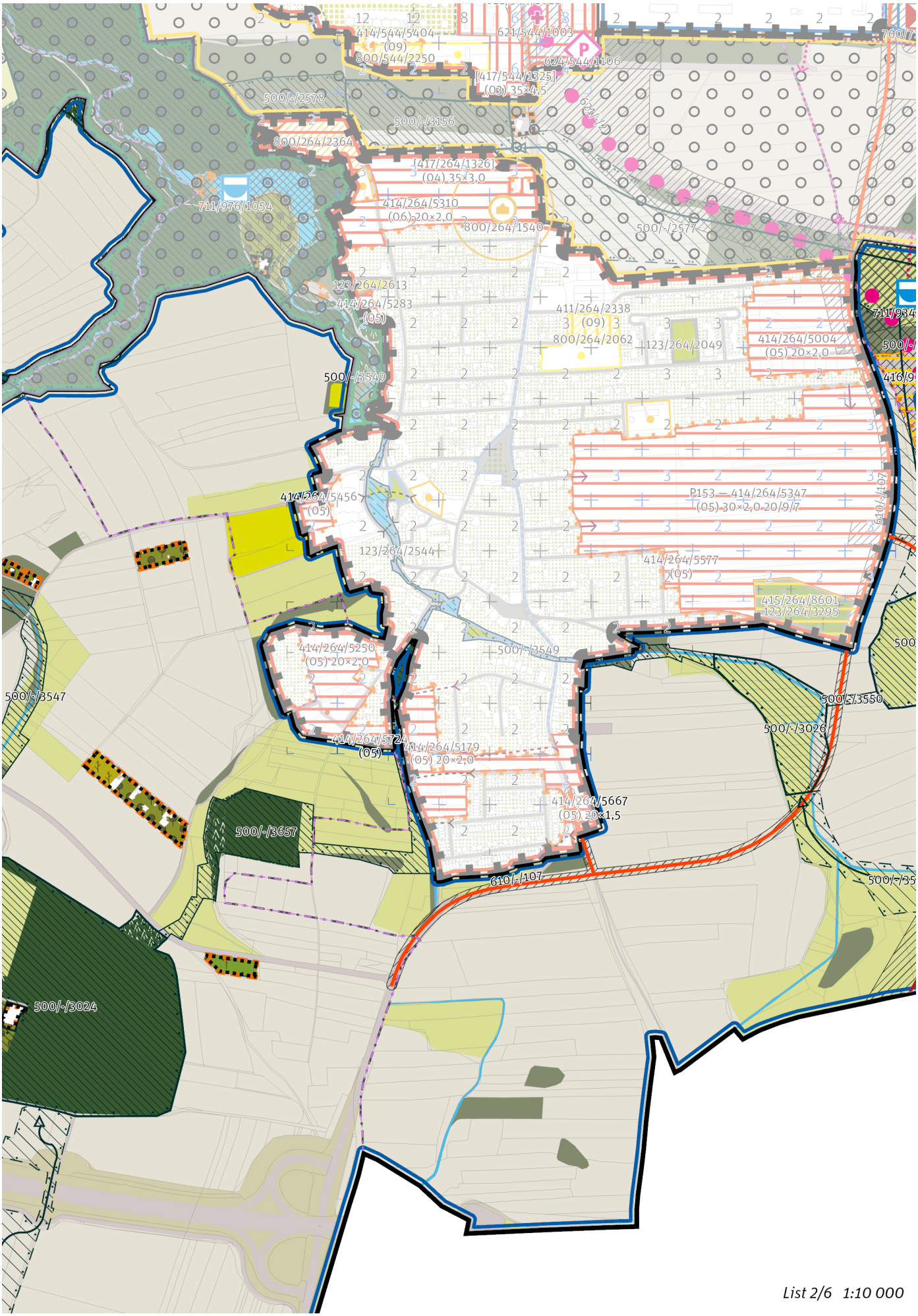


*List 2/6 1:10 000*

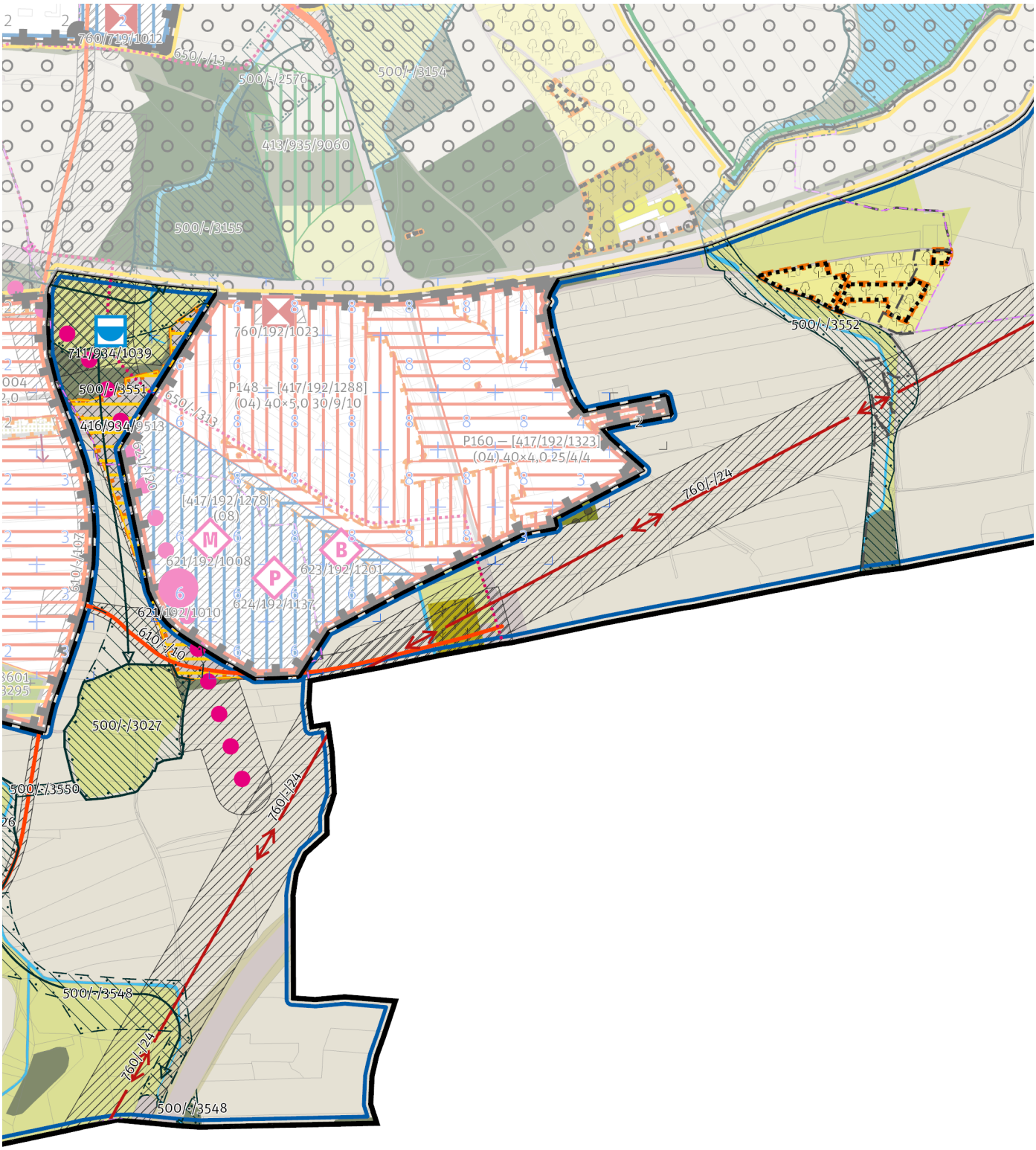


*List 3/6 1:10 000*

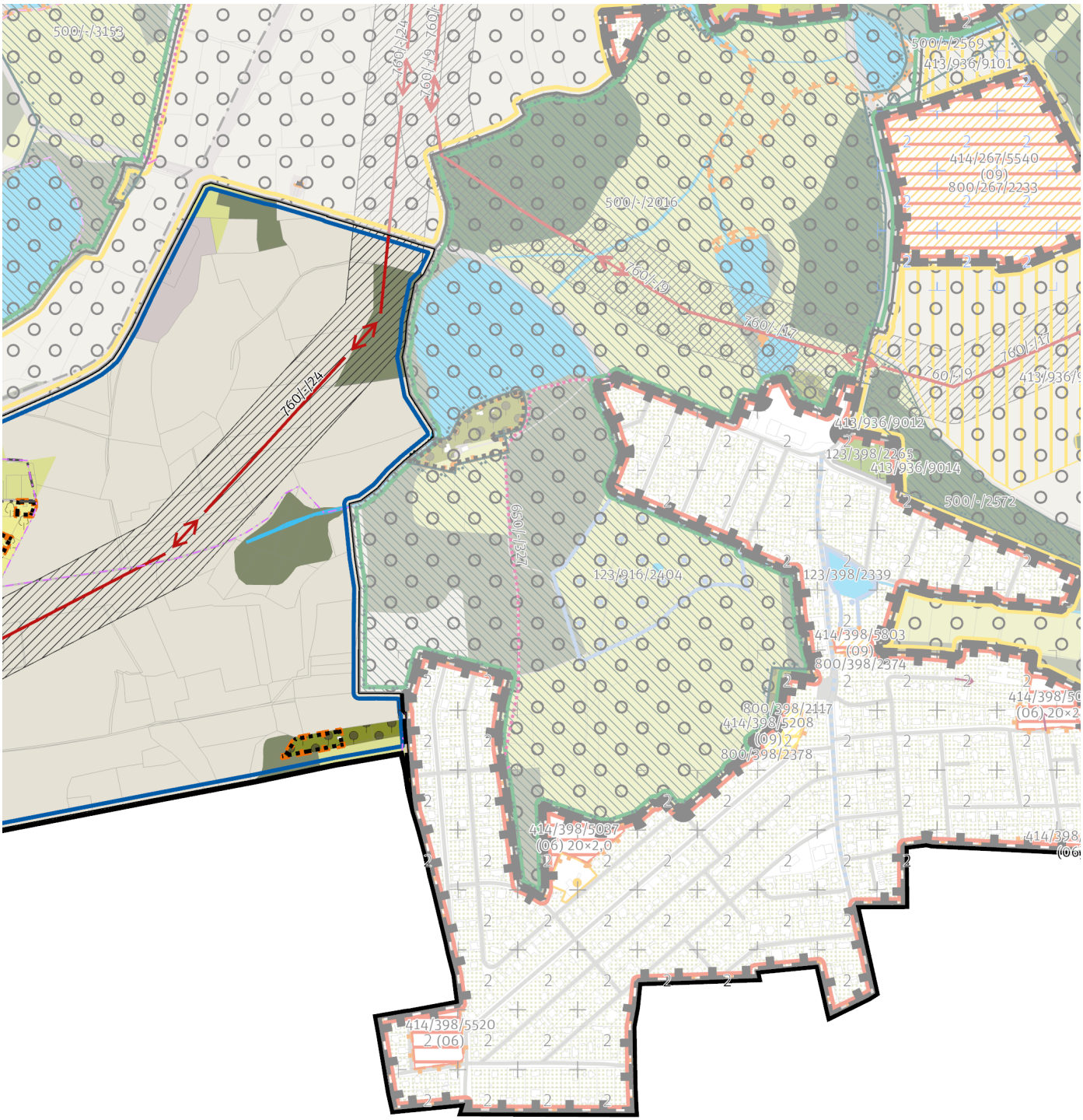


*List 4/6 1:10 000*

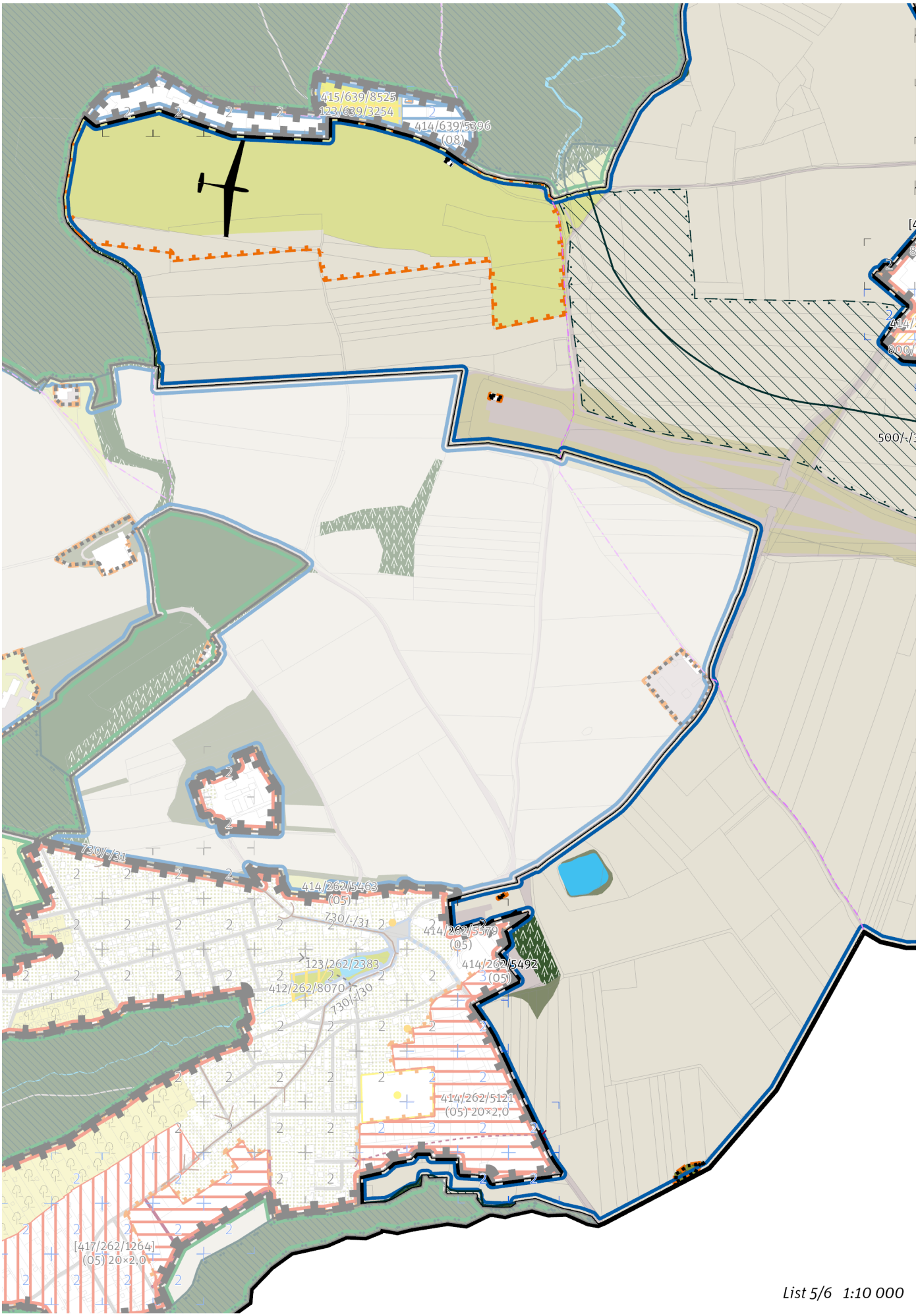


*List 5/6 1:10 000*




*List 6/6 1:10 000*

## 100 / OTEVŘENÁ KRAJINA

*-> (17) Zemědělská krajina v rovině, čl. 57*

Individuální regulativy nejsou stanoveny.

## 200 / VYSTAVĚNÉ PROSTŘEDÍ

Individuální regulativy nejsou stanoveny.

## 300 / VYUŽITÍ ÚZEMÍ

*-> Nezastavitelná produkční lokalita a plocha, čl. 67*

Individuální regulativy nejsou stanoveny.

## 400 / STABILITA A MÍRA VYUŽITÍ ÚZEMÍ

*-> Typy stability lokalit, čl. 69*

**Nezastavitelné transformační a rozvojové plochy**

Transformační plocha **413/934/9109** o rozloze 5112 m$^2$
Způsob využití: rekreační
Cílová charakteristika plochy: parkové sportoviště

Rozvojová plocha **416/934/9513** o rozloze 27892 m$^2$
Způsob využití: rekreační
Vyznačením rozvojové plochy je vyjádřen požadavek na změnu v území za účelem zlepšení podmínek pro rekreační využívání bez požadavku na určení konkrétní cílové plochy podrobnějšího strukturálního členění otevřené krajiny. Zemědělské využití plochy je přípustné. Rozvoj rekreace a sportu pod širým nebem je přípustný, členění území a forma využití ale musí respektovat mimoprodukční funkce zemědělského půdního fondu.

## 500 / KRAJINNÁ INFRASTRUKTURA

**Skladebné části ÚSES**

500/-/2018 RBC Modřanská rokle — v přesných hranicích
500/-/2019 RBC Šance — v přesných hranicích
500/-/2577 RBK Hrnčířské louky - Modřanská rokle — v prostoru k upřesnění, minimální šířka 40 m
500/-/3024 LBC Cholupická bažantnice — v přesných hranicích
500/-/3025 LBC Na Svárově — v prostoru k upřesnění, minimální velikost 3 ha
500/-/3026 LBC Na losích — v přesných hranicích
500/-/3027 LBC Kálek — v přesných hranicích
500/-/3545 LBK Šance - Na Svárově — v prostoru k upřesnění, minimální šířka 15 m
500/-/3546 LBK Šance - Na Svárově — v prostoru k upřesnění, minimální šířka 15 m
500/-/3547 LBK Modřanská rokle - Cholupická bažantnice — v přesných hranicích
500/-/3548 LBK Modřanská rokle - Zlatníky — v prostoru k upřesnění, minimální šířka 20 m
500/-/3549 LBK Modřanská rokle - Zlatníky — v přesných hranicích
500/-/3550 LBK Na Losích - Kálek — v přesných hranicích
500/-/3551 LBK U Kunratické spojky - Kálek — v prostoru k upřesnění, minimální šířka 15 m
500/-/3552 LBK Olšanský potok — v přesných hranicích
500/-/3657 LBK Vrtilka — v přesných hranicích
*-> Územní systém ekologické stability, čl. 113–116*

## 600 / DOPRAVNÍ INFRASTRUKTURA

**Systém pozemních komunikací**

610/-/10 Komunikační napojení terminálu Písnice — návrh
610/-/107 Východní obchvat Písnice — návrh

V rámci koridoru upřesnit polohu stavby (m. j. upřesněním polohy křižovatek) s cílem minimalizace záborů ZPF zejména nejkvalitnějších půd I. a II. třídy ochrany. Toto opatření se neuplatní, pokud by tím došlo ke zhoršení vlivů předmětné stavby na obyvatelstvo a veřejné zdraví, povrchové a podzemní vody nebo na jevy obecné a zvláštní ochrany přírody ve smyslu zákona č. 114/1992 Sb., ve znění pozdějších předpisů.

*-> Systém pozemních komunikací, čl. 118–120*

**Veřejná doprava / Metro**

621/192/1010 Stanice metra Depo Písnice — návrh
621/-/20 Trasa metra D - napojení depa Písnice včetně navazujícího terminálu hromadné dopravy — návrh
*-> Systém veřejné dopravy, čl. 121*
*-> Metro, čl. 122*

**Bezmotorová doprava**
650/-/313 Cyklotrasa Depo Písnice — návrh
*-> Bezmotorová doprava, čl. 127—128*

## 700 / TECHNICKÁ INFRASTRUKTURA

**Vodní toky a vodní plochy**
711/934/1039 Vodní plocha revitalizace retenční nádrže Rezerva — návrh
*-> Povrchové vody, čl. 132*

**Protipovodňová ochrana**
712/934/1027 Poldr (suchá nádrž) Cholupice — návrh
*-> Protipovodňová ochrana a opatření, čl. 133*

**Zásobování elektrickou energií**
760/-/24 Nadzemní elektrické vedení 400kV napojení elektrické stanice Chodov — návrh
*-> Zásobování elektrickou energií, čl. 139*

## 800 / VEŘEJNÁ VYBAVENOST

Individuální regulativy nejsou stanoveny.

## 900 / VEŘEJNÝ ZÁJEM

**Veřejně prospěšné stavby dopravní infrastruktury**
910-610/-/10 Komunikační napojení terminálu Písnice
910-610/-/107 Východní obchvat Písnice
910-621/-/20 Trasa metra D - napojení depa Písnice včetně navazujícího terminálu hromadné dopravy

**Veřejně prospěšné stavby technické infrastruktury**
910-711/934/1039 Vodní plocha revitalizace retenční nádrže Rezerva
910-712/934/1027 Poldr (suchá nádrž) Cholupice
910-760/-/24 Nadzemní elektrické vedení 400kV napojení elektrické stanice Chodov

*-> Veřejně prospěšné stavby, veřejně prospěšná opatření, stavby a opatření k zajišťování obrany a bezpečnost státu a plochy asanací, čl. 150—152*
Navrhované veřejně prospěšné stavby, veřejně prospěšná opatření, stavby a opatření k zajišťování obrany a bezpečnost státu jsou vymezeny v grafické části ve výkrese Z 04 a jejich výčet je uveden v příloze č. 2/900.

# 935 / Písnice – Šeberov

**SPRÁVNÍ OBVOD**

Praha 11, Praha 12, Praha 4

**MĚSTSKÁ ČÁST**

Praha-Kunratice, Praha-Libuš, Praha-Šeberov

**KATASTRÁLNÍ ÚZEMÍ**

Kunratice, Písnice, Šeberov

**ROZLOHA**

150 ha

| | |
|---|---|
| **N**<br>ZASTAVITELNOST: nezastavitelná | **(17)**<br>TYP STRUKTURY: zemědělská krajina v rovině |
| **/ R**<br>ZPŮSOB VYUŽITÍ: nezastavitelná rekreační | **[ S ]**<br>MÍRA STABILITY: stabilizovaná |

## POPIS CÍLOVÉHO CHARAKTERU LOKALITY

**Chránit a posilovat cílový charakter nezastavitelné, stabilizované, rekreační lokality Písnice – Šeberov se strukturou zemědělské krajiny v rovině. Lokalita je součástí krajiny vymezené v ZÚR s názvem Krajina Uhříněveské plošiny.**

Nezastavitelná stabilizovaná rekreační lokalita Písnice – Šeberov je vymezena v plochém reliéfu v jižní části Prahy. Cílem vymezení je zachovat strukturu zemědělská krajina v rovině, zvýšit její hodnoty pro rekreaci a posílit jemnější krajinnou matici doplněním víceúčelových krajinných prvků, které rozčleňují území na menší půdní bloky a jejich díly, zejména mezí, stromořadí ve formě doprovodných prvků podél cest, větrolamů či břehových porostů u vodních toků a vodních ploch, drobných lesíků a hájků, travnatých zasakovacích příkopů apod.
Z důvodu vysokého rekreačního významu je zemědělské využití vhodné přednostně směřovat do méně intenzivních forem, zejména s preferencí travnatých ploch a ovocných (krajinných) sadů.

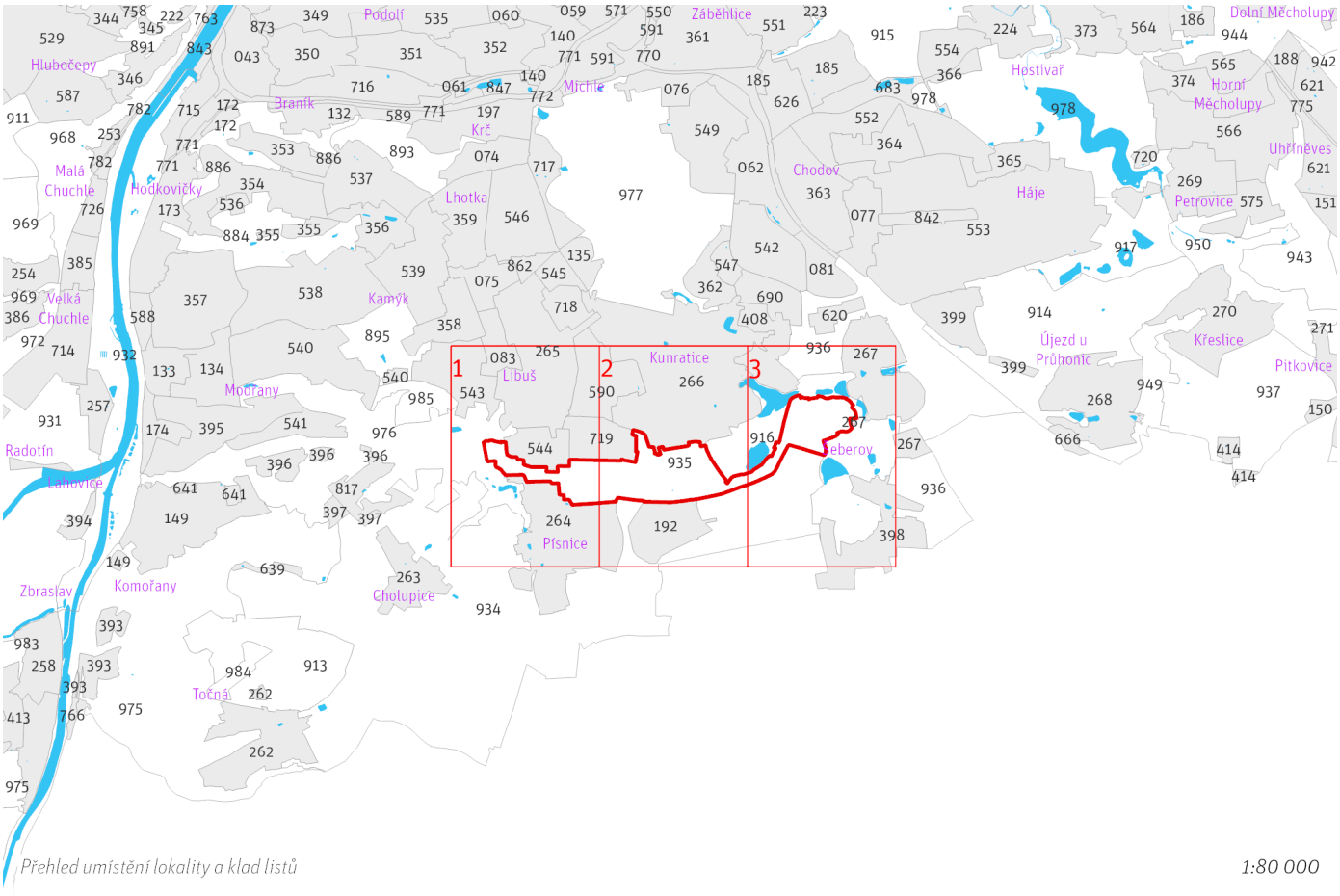


*Přehled umístění lokality a klad listů*

*1:80 000*

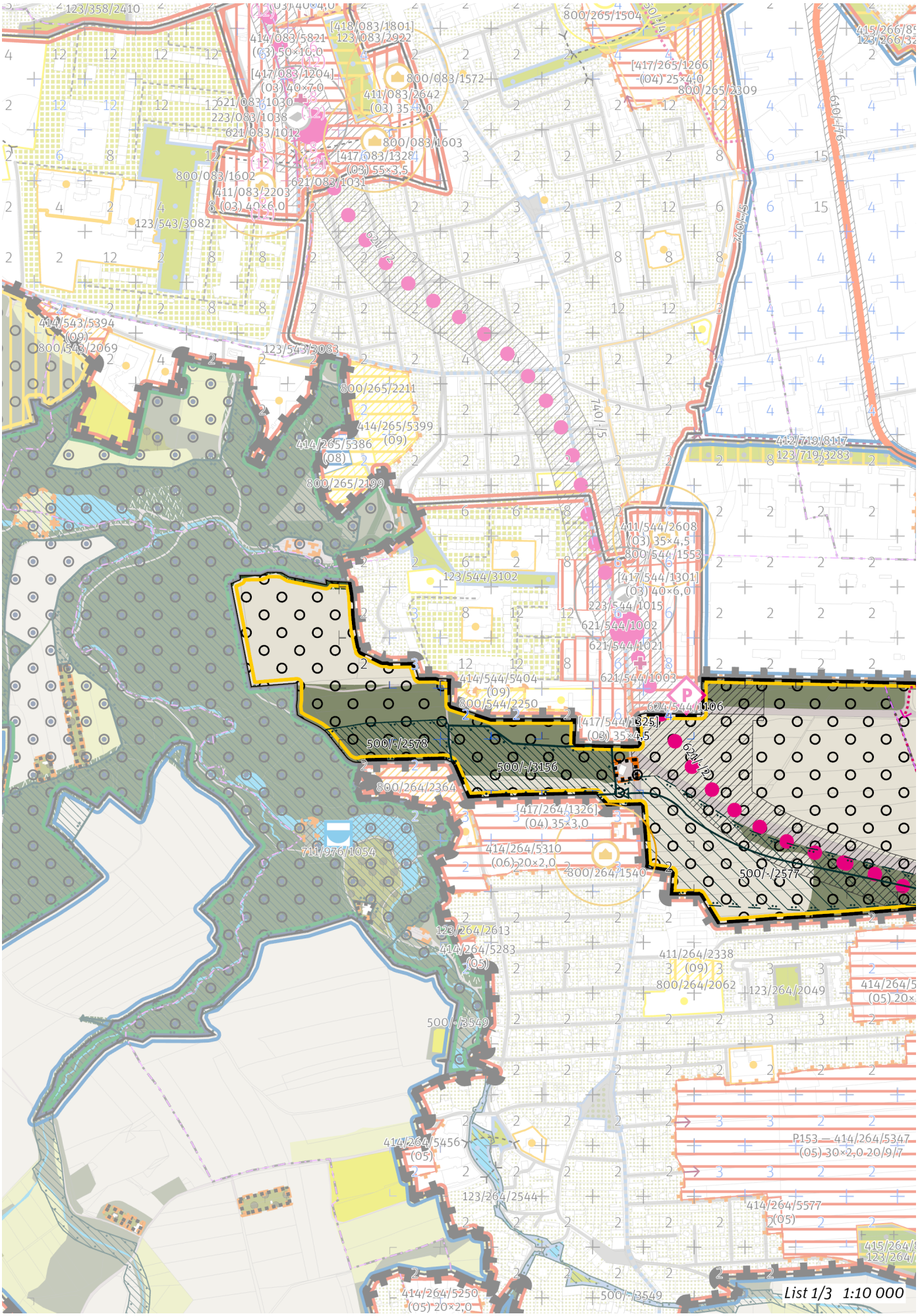
List 1/3 1:10 000




*List 2/3 1:10 000*

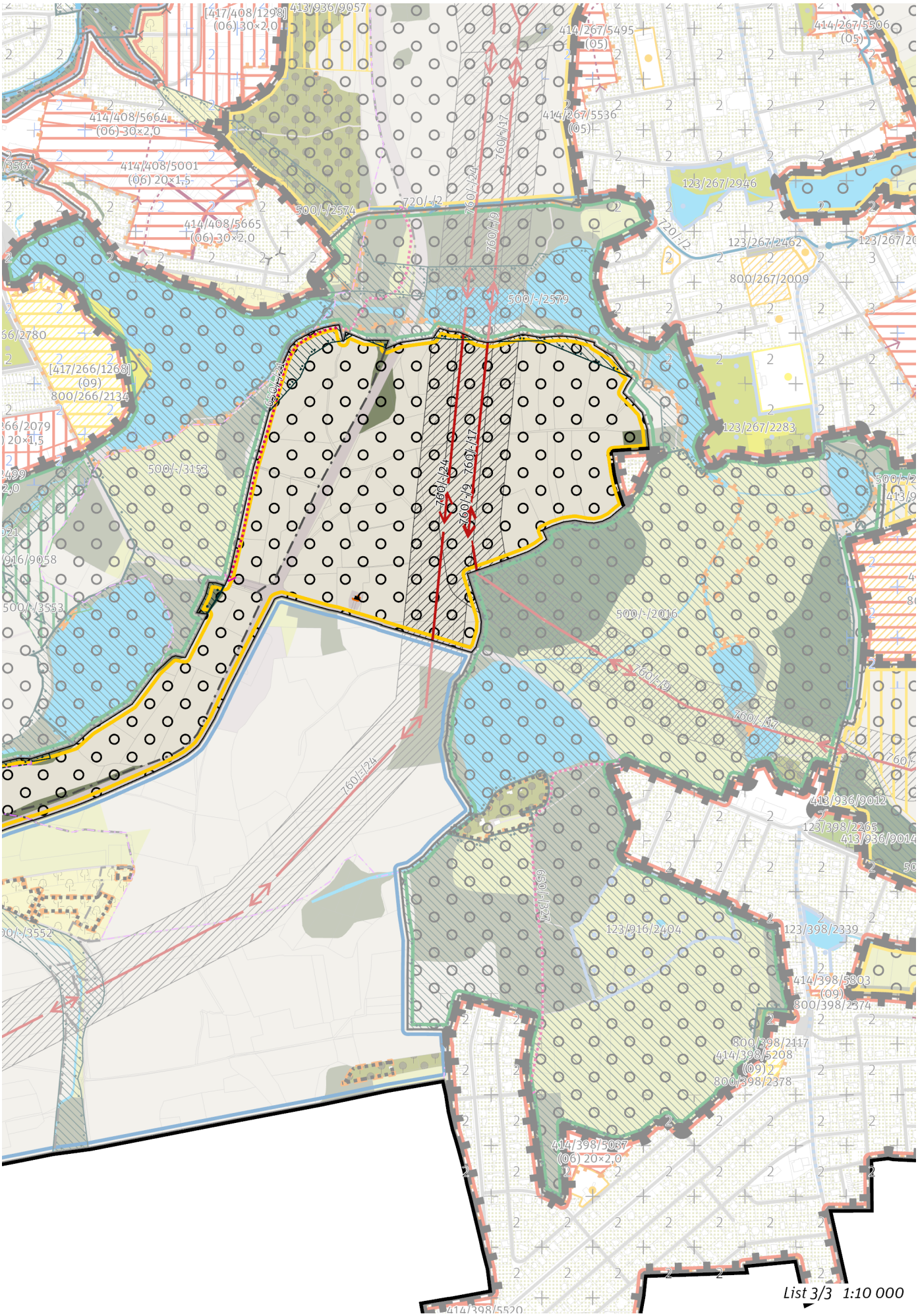
List 3/3 1:10 000

## 100 / OTEVŘENÁ KRAJINA

*-> (17) Zemědělská krajina v rovině, čl. 57*

Lokalita je součástí krajinného rozhraní.

*-> Krajinné rozhraní a krajinný park, čl. 109*

Individuální regulativy nejsou stanoveny.

## 200 / VYSTAVĚNÉ PROSTŘEDÍ

Individuální regulativy nejsou stanoveny.

## 300 / VYUŽITÍ ÚZEMÍ

*-> Nezastavitelná rekreační lokalita a plocha, čl. 65*

Individuální regulativy nejsou stanoveny.

## 400 / STABILITA A MÍRA VYUŽITÍ ÚZEMÍ

*-> Typy stability lokalit, čl. 69*

**Nezastavitelné transformační a rozvojové plochy**

Transformační plocha **413/935/9060** o rozloze 40690 m$^2$
Způsob využití: přírodní
Cílová charakteristika plochy: les na lesních pozemcích

## 500 / KRAJINNÁ INFRASTRUKTURA

**Skladebné části ÚSES**

500/-/2575 RBK Hrnčířské louky - Modřanská rokle — v přesných hranicích
500/-/2576 RBK Hrnčířské louky - Modřanská rokle — v prostoru k upřesnění, minimální šířka 40 m
500/-/2577 RBK Hrnčířské louky - Modřanská rokle — v prostoru k upřesnění, minimální šířka 40 m
500/-/2578 RBK Hrnčířské louky - Modřanská rokle — v přesných hranicích
500/-/2579 RBK Hrnčířské louky - Modřanská rokle — v přesných hranicích
500/-/3153 LBC Šeberák, Olšanský rybník — v přesných hranicích
500/-/3154 LBC U Vídeňské — v přesných hranicích
500/-/3155 LBC U Kunratické spojky — v přesných hranicích
500/-/3156 LBC Písnice — v přesných hranicích
500/-/3552 LBK Olšanský potok — v přesných hranicích

*-> Územní systém ekologické stability, čl. 113–116*

## 600 / DOPRAVNÍ INFRASTRUKTURA

**Systém pozemních komunikací**

610/-/107 Východní obchvat Písnice — návrh

V rámci koridoru upřesnit polohu stavby (m. j. upřesněním polohy křižovatek) s cílem minimalizace záborů ZPF zejména nejkvalitnějších půd I. a II. třídy ochrany. Toto opatření se neuplatní, pokud by tím došlo ke zhoršení vlivů předmětné stavby na obyvatelstvo a veřejné zdraví, povrchové a podzemní vody nebo na jevy obecné a zvláštní ochrany přírody ve smyslu zákona č. 114/1992 Sb., ve znění pozdějších předpisů.

610/-/28 Komunikační propojení Kunratická spojka - přeložka Vídeňské — návrh
610/-/76 Přeložka ulice Vídeňské — návrh

*-> Systém pozemních komunikací, čl. 118–120*

**Veřejná doprava / Metro**

621/-/2 Trasa metra D - úsek Nové Dvory - Depo Písnice — návrh
621/-/20 Trasa metra D - napojení depa Písnice včetně navazujícího terminálu hromadné dopravy — návrh
621/544/1021 Stanice metra Písnice — návrh

*-> Systém veřejné dopravy, čl. 121*
*-> Metro, čl. 122*

**Veřejná doprava / Záchytná parkoviště P+R**

624/544/1106 Parkoviště P + R - Písnice — návrh, minimální přípustná kapacita 850 stání

*-> Systém veřejné dopravy, čl. 121*
*-> Záchytná parkoviště P+R, čl. 125*

**Bezmotorová doprava**

650/-/13 Cyklotrasa okolo Kunratic — návrh

650/-/21 Cyklotrasa podél Šeberovského rybníka — návrh
650/-/313 Cyklotrasa Depo Písnice — návrh
*-> Bezmotorová doprava, čl. 127—128*

## 700 / TECHNICKÁ INFRASTRUKTURA

**Zásobování elektrickou energií**
760/-/17 Nadzemní elektrické vedení 400 kV Transformační stanice Chodov - Transformační stanice Čechy Střed — návrh
760/-/24 Nadzemní elektrické vedení 400kV napojení elektrické stanice Chodov — návrh
760/719/1012 Transformační stanice Písnice 110/22 kV — návrh
760/-/9 Nadzemní elektrické vedení 110 kV Transformační stanice Chodov - Transformační stanice Uhříněves — návrh
*-> Zásobování elektrickou energií, čl. 139*

## 800 / VEŘEJNÁ VYBAVENOST

Individuální regulativy nejsou stanoveny.

## 900 / VEŘEJNÝ ZÁJEM

**Veřejně prospěšné stavby dopravní infrastruktury**
910-610/-/107 Východní obchvat Písnice
910-610/-/28 Komunikační propojení Kunratická spojka - přeložka Vídeňské
910-610/-/76 Přeložka ulice Vídeňské
910-621/-/2 Trasa metra D - úsek Nové Dvory - Depo Písnice
910-621/-/20 Trasa metra D - napojení depa Písnice včetně navazujícího terminálu hromadné dopravy
910-624/544/1106 Parkoviště P + R - Písnice

**Veřejně prospěšné stavby technické infrastruktury**
910-760/-/17 Nadzemní elektrické vedení 400 kV Transformační stanice Chodov - Transformační stanice Čechy Střed
910-760/-/24 Nadzemní elektrické vedení 400kV napojení elektrické stanice Chodov
910-760/719/1012 Transformační stanice Písnice 110/22 kV
910-760/-/9 Nadzemní elektrické vedení 110 kV Transformační stanice Chodov - Transformační stanice Uhříněves

*-> Veřejně prospěšné stavby, veřejně prospěšná opatření, stavby a opatření k zajišťování obrany a bezpečnost státu a plochy asanací, čl. 150—152*
Navrhované veřejně prospěšné stavby, veřejně prospěšná opatření, stavby a opatření k zajišťování obrany a bezpečnost státu jsou vymezeny v grafické části ve výkrese Z 04 a jejich výčet je uveden v příloze č. 2/900.

# 936 / Hrnčíře – Kateřinky

**SPRÁVNÍ OBVOD**
Praha 11, Praha 4

**MĚSTSKÁ ČÁST**
Praha 11, Praha-Kunratice, Praha-Šeberov, Praha-Újezd

**KATASTRÁLNÍ ÚZEMÍ**
Chodov, Kunratice, Šeberov, Újezd u Průhonic

**ROZLOHA**
191 ha

| | |
|---|---|
| **N**<br>ZASTAVITELNOST: nezastavitelná | **(17)**<br>TYP STRUKTURY: zemědělská krajina v rovině |
| **/ R**<br>ZPŮSOB VYUŽITÍ: nezastavitelná rekreační | **[ S ]**<br>MÍRA STABILITY: stabilizovaná |

## POPIS CÍLOVÉHO CHARAKTERU LOKALITY

**Chránit a posilovat cílový charakter nezastavitelné, stabilizované, rekreační lokality Hrnčíře – Kateřinky se strukturou zemědělské krajiny v rovině. Lokalita je součástí krajiny vymezené v ZÚR s názvem Krajina Uhříněveské plošiny.**

Nezastavitelná stabilizovaná rekreační lokalita Hrnčíře – Kateřinky je vymezena v plochém reliéfu na jihu území Prahy, v kontaktu s územím Středočeského kraje. Cílem vymezení je zachovat strukturu zemědělská krajina v rovině, zvýšit její hodnoty pro rekreaci a posílit jemnější krajinnou matrici doplněním víceúčelových krajinných prvků, které rozčleňují území na menší půdní bloky a jejich díly, zejména mezí, stromořadí ve formě doprovodných prvků podél cest, větrolamů či břehových porostů u vodních toků a vodních ploch, drobných lesíků a hájků, travnatých zasakovacích příkopů apod.
Z důvodu vysokého rekreačního významu je zemědělské využití vhodné přednostně směřovat do méně intenzivních forem, zejména s preferencí travnatých ploch a ovocných (krajinných) sadů.

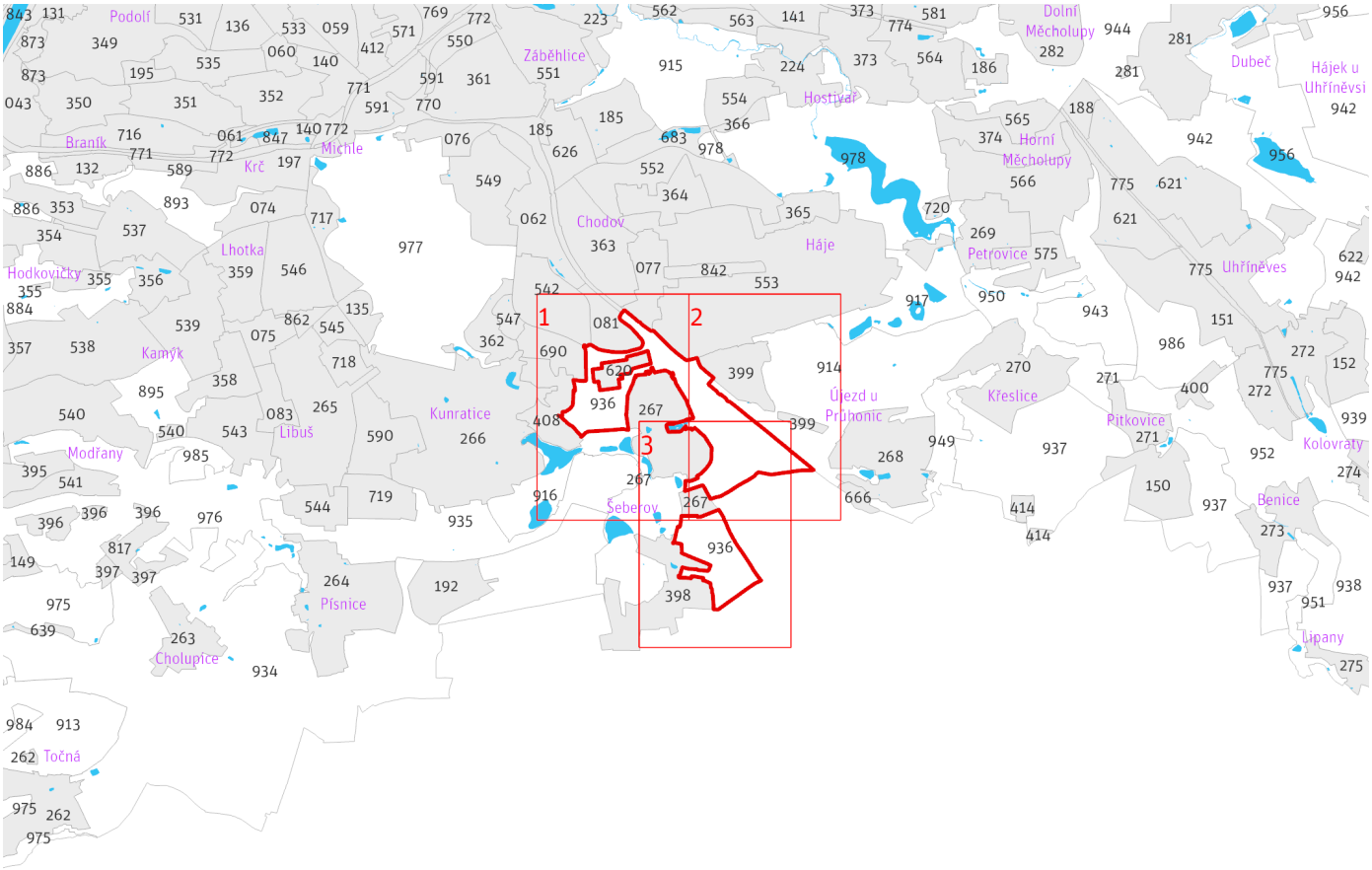


*Přehled umístění lokality a klad listů*

*1:80 000*

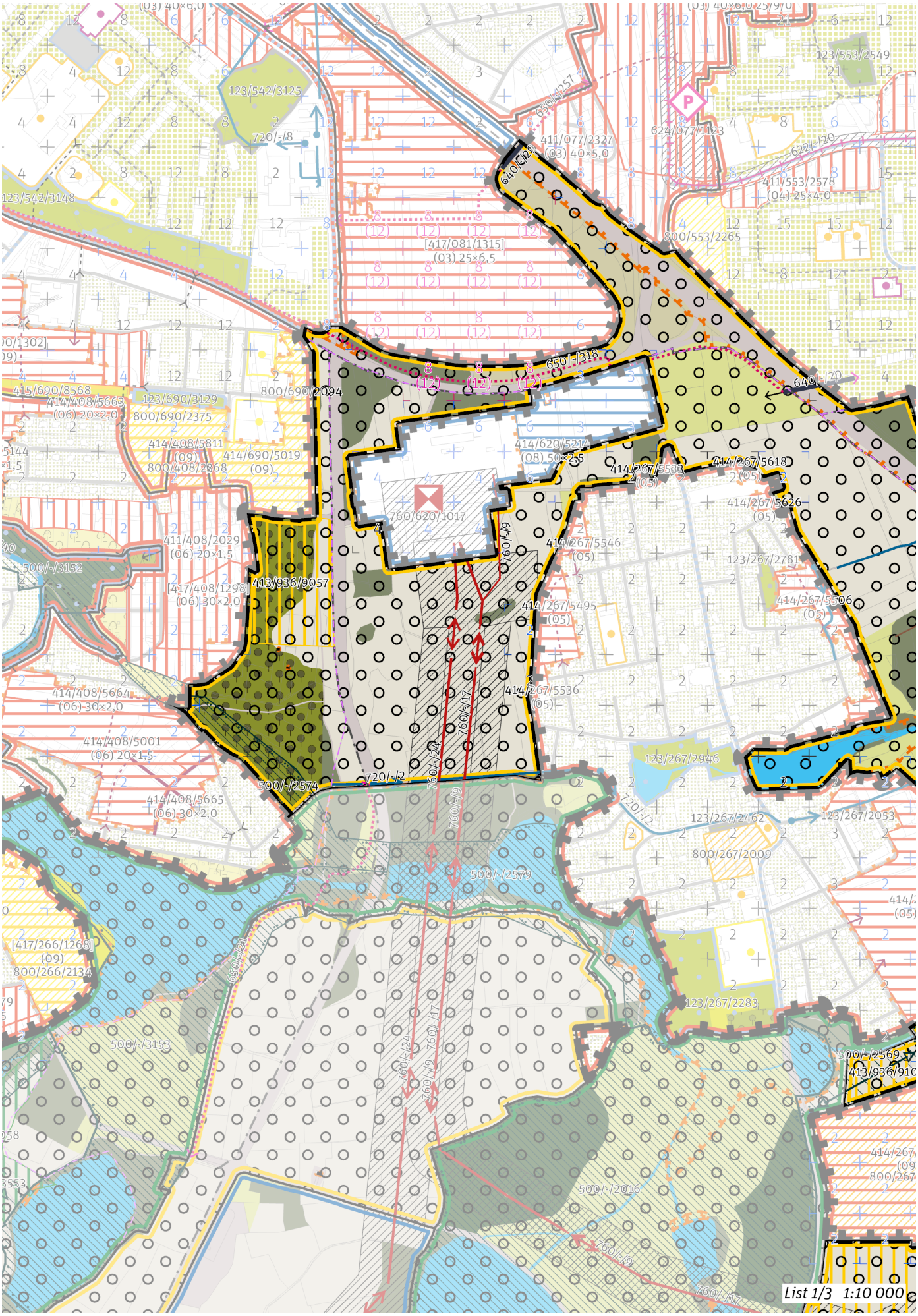
List 1/3 1:10 000




*List 2/3 1:10 000*

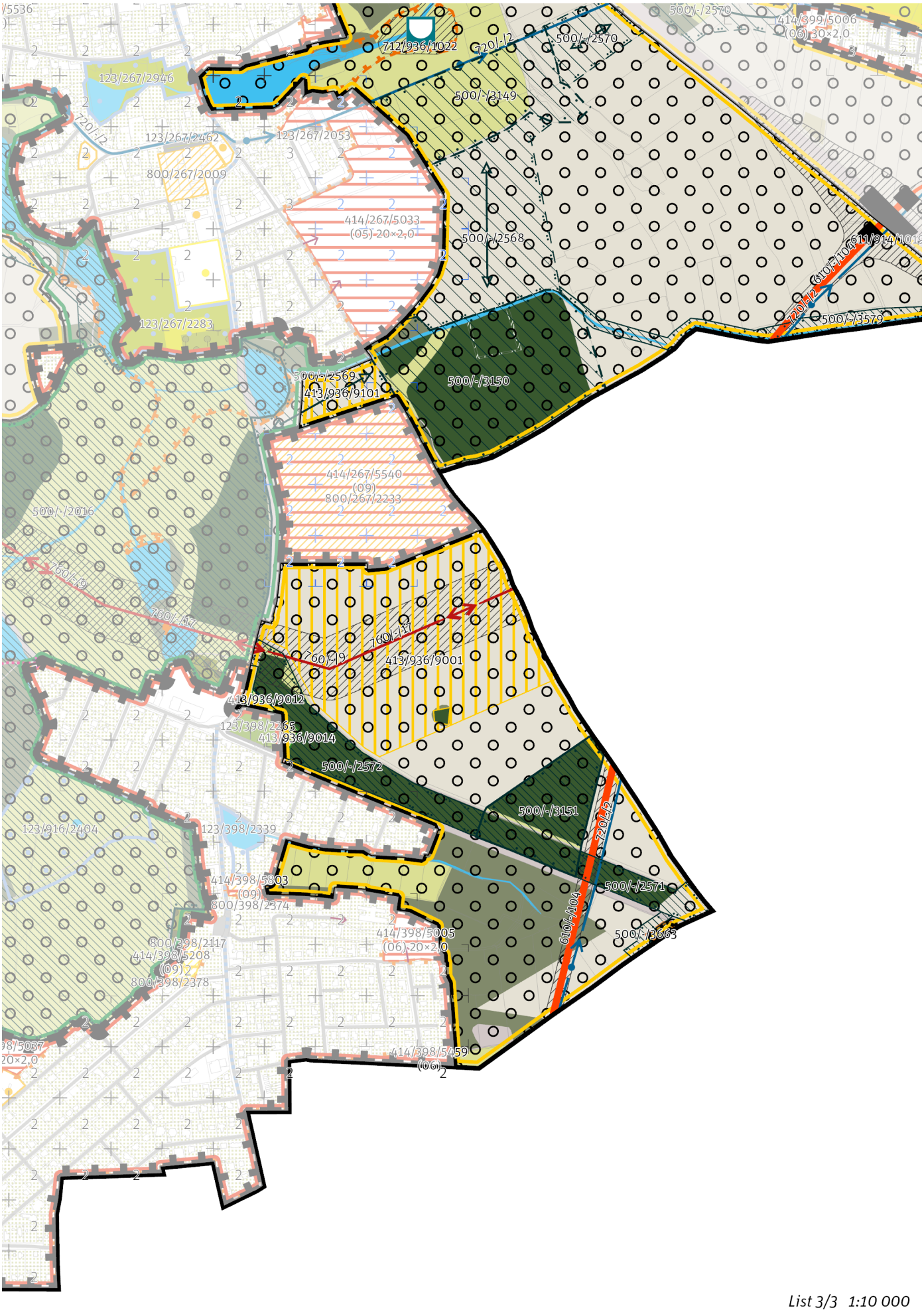


*List 3/3 1:10 000*

## 100 / OTEVŘENÁ KRAJINA

-> (17) Zemědělská krajina v rovině, čl. 57

Lokalita je součástí krajinného rozhraní.

-> Krajinné rozhraní a krajinný park, čl. 109

Individuální regulativy nejsou stanoveny.

## 200 / VYSTAVĚNÉ PROSTŘEDÍ

Individuální regulativy nejsou stanoveny.

## 300 / VYUŽITÍ ÚZEMÍ

-> Nezastavitelná rekreační lokalita a plocha, čl. 65

Individuální regulativy nejsou stanoveny.

## 400 / STABILITA A MÍRA VYUŽITÍ ÚZEMÍ

-> Typy stability lokalit, čl. 69

**Nezastavitelné transformační a rozvojové plochy**

Transformační plocha **413/936/9001** o rozloze 156554 m$^2$
Způsob využití: rekreační
Cílová charakteristika plochy: parkové sportoviště

Transformační plocha **413/936/9012** o rozloze 1261 m$^2$
Způsob využití: přírodní
Cílová charakteristika plochy: les na lesních pozemcích

Transformační plocha **413/936/9014** o rozloze 1490 m$^2$
Způsob využití: přírodní
Cílová charakteristika plochy: les na lesních pozemcích

Transformační plocha **413/936/9057** o rozloze 41682 m$^2$
Způsob využití: rekreační
Vyznačením transformační plochy je vyjádřen požadavek na změnu v území za účelem zlepšení podmínek pro rekreaci. Zemědělské využití plochy zůstane zachováno, ale členění území a forma hospodaření musí respektovat mimoprodukční funkce, zejména doplňkové využití pro sport a pobyt v přírodě.

Transformační plocha **413/936/9101** o rozloze 14741 m$^2$
Způsob využití: rekreační
Vyznačením transformační plochy je vyjádřen požadavek na změnu v území za účelem zlepšení podmínek pro rekreační využívání a zároveň je vyjádřen požadavek na určení konkrétní cílové plochy podrobnějšího strukturálního členění otevřené krajiny louka a pastvina, ovocný sad, jiná plocha přírodě blízká. Zemědělské využití plochy je přípustné. Rozvoj rekreace a sportu pod širým nebem je přípustný, členění území a forma využití ale musí respektovat mimoprodukční funkce zemědělského půdního fondu.

## 500 / KRAJINNÁ INFRASTRUKTURA

**Skladebné části ÚSES**

500/-/2568 RBK Milíčovský les - Hrnčířské louky — v prostoru k upřesnění, minimální šířka 40 m
500/-/2569 RBK Milíčovský les - Hrnčířské louky — v prostoru k upřesnění, minimální šířka 40 m
500/-/2570 RBK Milíčovský les - Hrnčířské louky — v prostoru k upřesnění, minimální šířka 40 m
500/-/2571 RBK Hrnčířské louky - RK1195 — v přesných hranicích
500/-/2572 RBK Hrnčířské louky - RK1195 — v přesných hranicích
500/-/2574 RBK Kunratický les - Hrnčířské louky — v přesných hranicích
500/-/3149 LBC Šeberov — v prostoru k upřesnění, minimální velikost 3 ha
500/-/3150 LBC Remízek — v prostoru k upřesnění, minimální velikost 3 ha
500/-/3151 LBC U Rozkoše — v přesných hranicích
500/-/3579 LBK RK 41 - Remízek — v přesných hranicích
500/-/3663 LBK K Rozkoši — v přesných hranicích

-> Územní systém ekologické stability, čl. 113–116

## 600 / DOPRAVNÍ INFRASTRUKTURA

**Systém pozemních komunikací**

610/-/104 Vestecká spojka — návrh

V rámci koridoru upřesnit polohu stavby (m. j. upřesněním polohy mimoúrovňových křižovatek) s cílem minimalizace záborů ZPF zejména nejkvalitnějších půd I. a II. třídy ochrany. Toto opatření se neuplatní, pokud by tím došlo ke zhoršení vlivů předmětné stavby na obyvatelstvo a veřejné zdraví, povrchové a podzemní vody nebo na jevy obecné a zvláštní ochrany přírody ve smyslu zákona č. 114/1992 Sb., ve znění pozdějších předpisů.

611/914/1019 Mimoúrovňová křižovatka Újezd u Průhonic, součást Vestecké spojky — návrh
*-> Systém pozemních komunikací, čl. 118—120*

**Bezmotorová doprava**
640/-/20 Lávka přes dálnici u Jižního města — návrh
640/-/21 Lávka přes dálnici D1 — návrh
640/-/28 Lávka přes dálnici u Kateřinek — návrh
640/-/29 Lávka přes dálnici u Opatova — návrh
650/-/257 Cyklotrasa Na Jelenách — návrh
650/-/318 Cyklotrasa U Kunratického lesa — návrh
*-> Bezmotorová doprava, čl. 127—128*

## 700 / TECHNICKÁ INFRASTRUKTURA

**Protipovodňová ochrana**
712/936/1022 Poldr (suchá nádrž) Šeberov — návrh
*-> Protipovodňová ochrana a opatření, čl. 133*

**Zásobování vodou**
720/-/2 Přiváděcí vodovodní řad Jesenice II - jihovýchodní část Prahy — návrh
720/-/7 Rozváděcí vodovodní řad Újezd u Průhonic - Kateřinky - Šeberov — návrh
*-> Zásobování vodou, čl. 135*

**Odkanalizování území**
730/-/41 Sběrač Újezd u Průhonic - Šeberov, kanalizace splašková výtlak — návrh
*-> Odkanalizování území, čl. 136*

**Zásobování elektrickou energií**
760/-/17 Nadzemní elektrické vedení 400 kV Transformační stanice Chodov - Transformační stanice Čechy Střed — návrh
760/-/24 Nadzemní elektrické vedení 400kV napojení elektrické stanice Chodov — návrh
760/-/9 Nadzemní elektrické vedení 110 kV Transformační stanice Chodov - Transformační stanice Uhříněves — návrh
*-> Zásobování elektrickou energií, čl. 139*

## 800 / VEŘEJNÁ VYBAVENOST

Individuální regulativy nejsou stanoveny.

## 900 / VEŘEJNÝ ZÁJEM

**Veřejně prospěšné stavby dopravní infrastruktury**
910-610/-/104 Vestecká spojka
910-640/-/21 Lávka přes dálnici D1
910-640/-/28 Lávka přes dálnici u Kateřinek
910-640/-/29 Lávka přes dálnici u Opatova

**Veřejně prospěšné stavby technické infrastruktury**
910-712/936/1022 Poldr (suchá nádrž) Šeberov
910-720/-/2 Přiváděcí vodovodní řad Jesenice II - jihovýchodní část Prahy
910-720/-/7 Rozváděcí vodovodní řad Újezd u Průhonic - Kateřinky - Šeberov
910-730/-/41 Sběrač Újezd u Průhonic - Šeberov, kanalizace splašková výtlak
910-760/-/17 Nadzemní elektrické vedení 400 kV Transformační stanice Chodov - Transformační stanice Čechy Střed
910-760/-/24 Nadzemní elektrické vedení 400kV napojení elektrické stanice Chodov
910-760/-/9 Nadzemní elektrické vedení 110 kV Transformační stanice Chodov - Transformační stanice Uhříněves

*-> Veřejně prospěšné stavby, veřejně prospěšná opatření, stavby a opatření k zajišťování obrany a bezpečnost státu a plochy asanací, čl. 150—152*
Navrhované veřejně prospěšné stavby, veřejně prospěšná opatření, stavby a opatření k zajišťování obrany a bezpečnost státu jsou vymezeny v grafické části ve výkrese Z 04 a jejich výčet je uveden v příloze č. 2/900.

# 937 / Křeslice – Benice

**SPRÁVNÍ OBVOD**
Praha 11, Praha 22

**MĚSTSKÁ ČÁST**
Praha 22, Praha-Benice, Praha-Křeslice

**KATASTRÁLNÍ ÚZEMÍ**
Benice, Křeslice, Pitkovice

**ROZLOHA**
283 ha

| | |
|---|---|
| **N**<br>ZASTAVITELNOST: nezastavitelná | **(17)**<br>TYP STRUKTURY: zemědělská krajina v rovině |
| **/ P**<br>ZPŮSOB VYUŽITÍ: nezastavitelná produkční | **[ S ]**<br>MÍRA STABILITY: stabilizovaná |

## POPIS CÍLOVÉHO CHARAKTERU LOKALITY

**Chránit a posilovat cílový charakter nezastavitelné, stabilizované, produkční lokality Křeslice – Benice se strukturou zemědělské krajiny v rovině. Lokalita je součástí krajiny vymezené v ZÚR s názvem Krajina Uhříněveské plošiny.**

Nezastavitelná stabilizovaná produkční lokalita Křeslice – Benice je vymezena v plochém reliéfu na jihovýchodě území Prahy, v kontaktu s územím Středočeského kraje. Cílem vymezení je zachovat strukturu zemědělská krajina v rovině a posílit jemnější krajinnou matrici doplněním víceúčelových krajinných prvků, které rozčleňují území na menší půdní bloky a jejich díly, zejména mezí, stromořadí ve formě doprovodných prvků podél cest, větrolamů či břehových porostů u vodních toků a vodních ploch, drobných lesíků a hájků, travnatých zasakovacích příkopů apod.

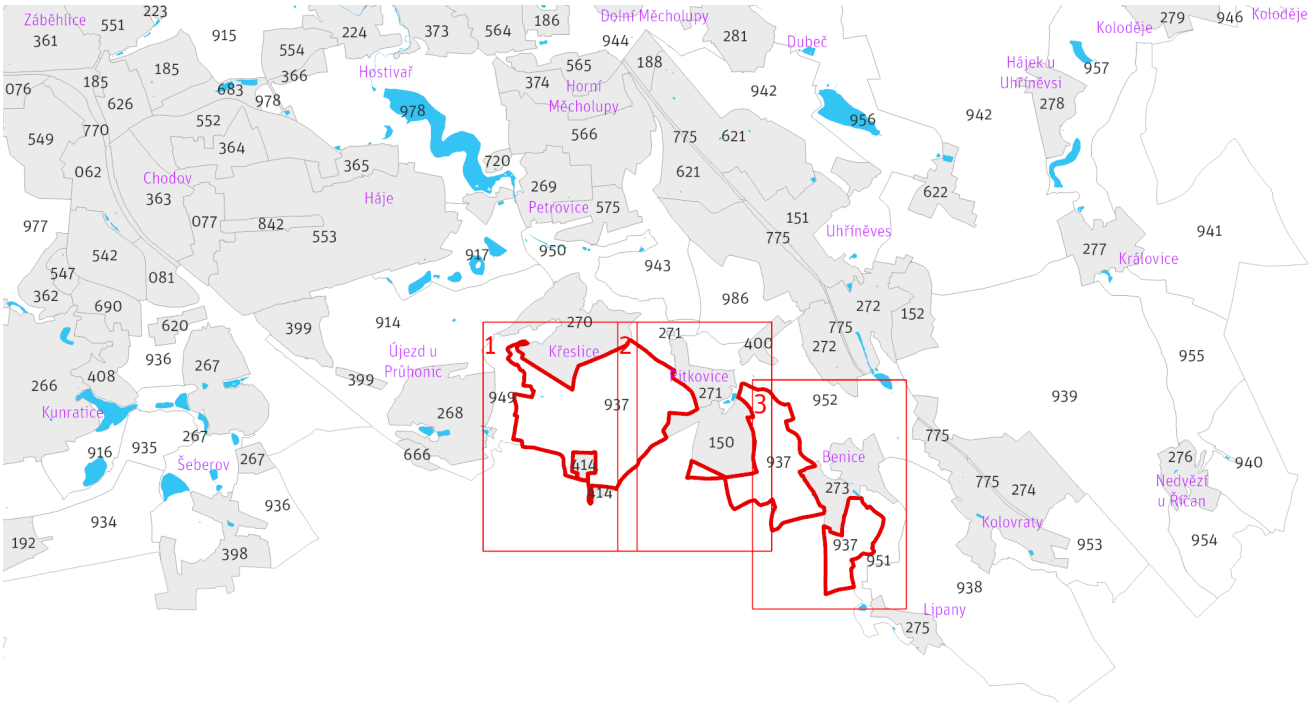


*Přehled umístění lokality a klad listů* *1:80 000*

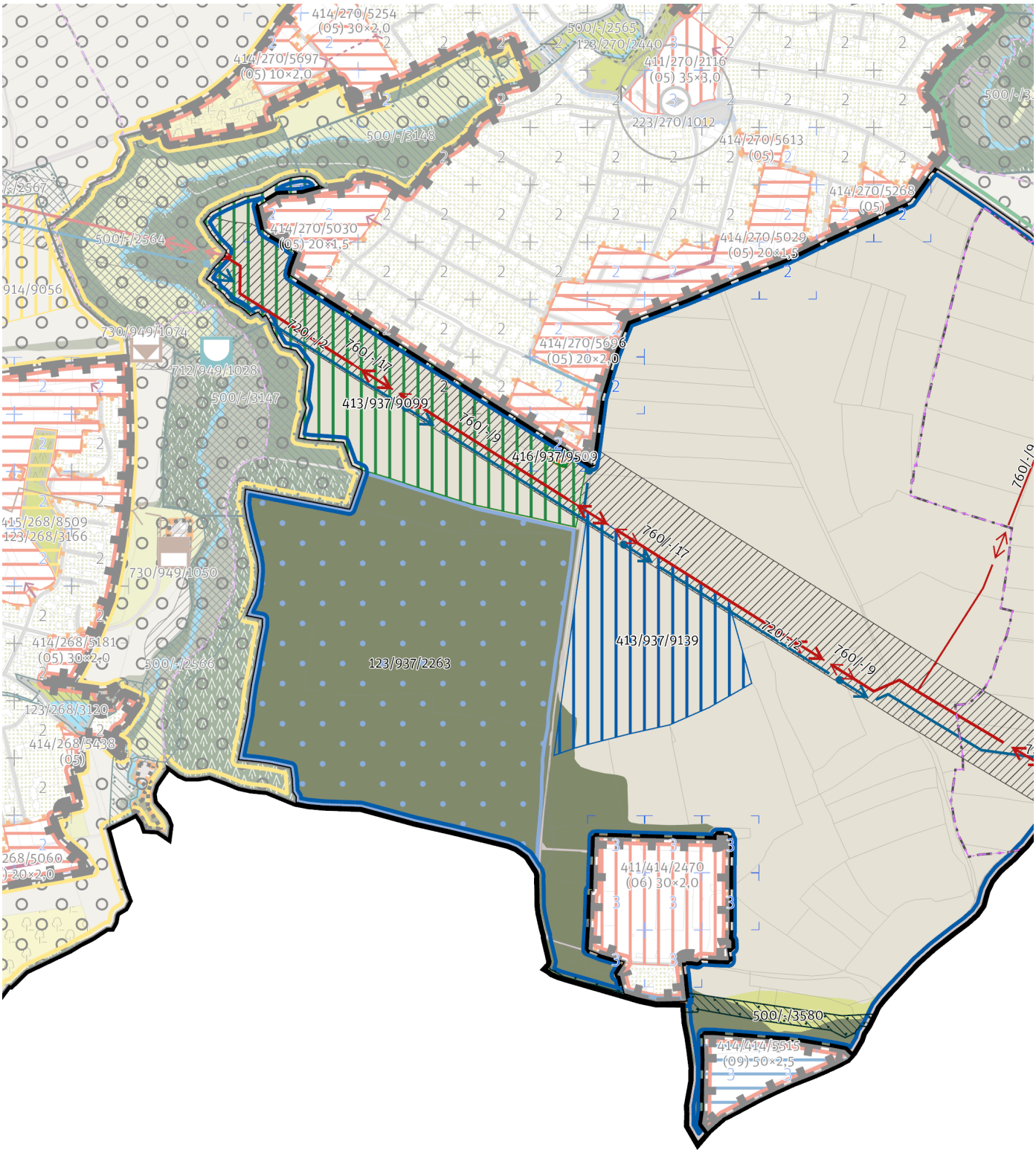


*List 1/3 1:10 000*

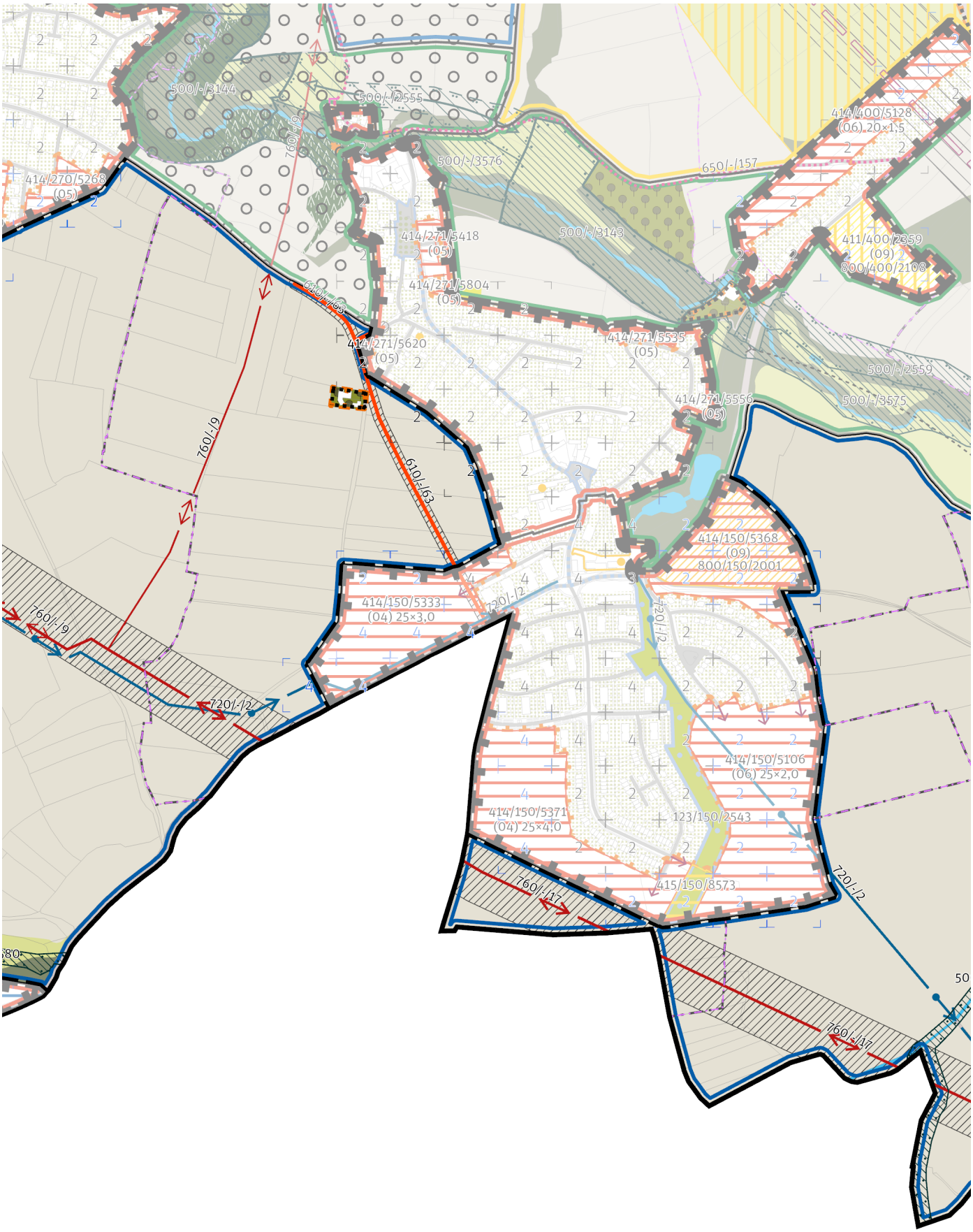


*List 2/3 1:10 000*

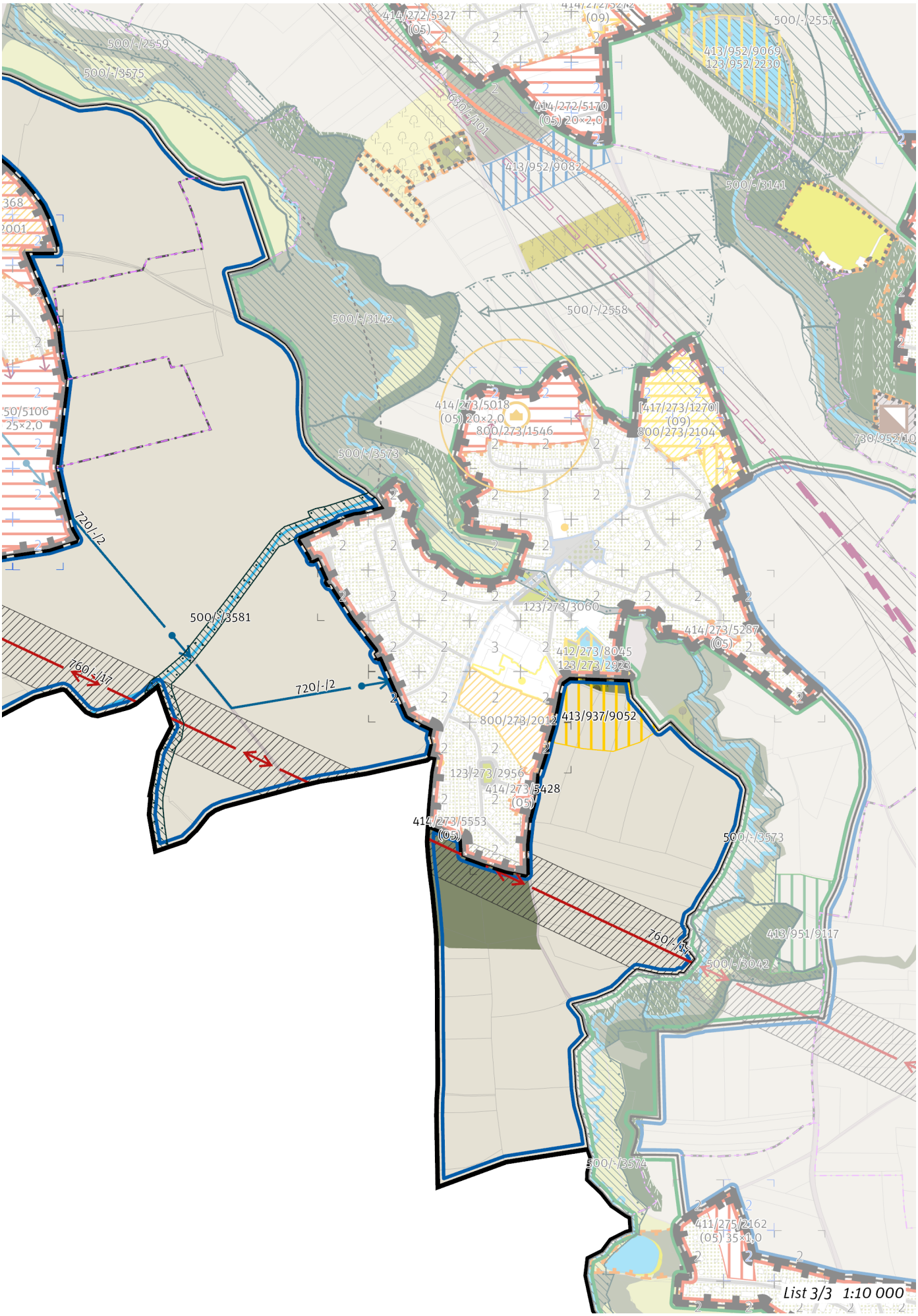
500/-/2559
500/-/3575
414/272/5327
(05)
414/272/5170
(05) 20×2,0
413/952/9082
500/-/2557
413/952/9069
123/952/2230
500/-/3141
500/-/2558
500/-/3142
414/273/5018
(05) 20×2,0
800/273/1546
[417/273/1270]
(09)
800/273/2104
730/952/10
500/-/3573
720/-/2
500/-/3581
760/-/17
123/273/3060
414/273/5287
(05)
412/273/8045
123/273/2928
413/937/9052
800/273/2012
123/273/2956
414/273/5428
(05)
414/273/5553
(05)
500/-/3573
760/-/17
413/951/9117
500/-/3042
500/-/3574
411/275/2162
(05) 35×1,0
List 3/3 1:10 000

## 100 / OTEVŘENÁ KRAJINA

*-> (17) Zemědělská krajina v rovině, čl. 57*

**Krajinné parky**

123/937/2263 Dendrologická zahrada Průhonice - lokalitní park

*-> Krajinné rozhraní a krajinný park, čl. 109*

## 200 / VYSTAVĚNÉ PROSTŘEDÍ

Individuální regulativy nejsou stanoveny.

## 300 / VYUŽITÍ ÚZEMÍ

*-> Nezastavitelná produkční lokalita a plocha, čl. 67*

Individuální regulativy nejsou stanoveny.

## 400 / STABILITA A MÍRA VYUŽITÍ ÚZEMÍ

*-> Typy stability lokalit, čl. 69*

**Nezastavitelné transformační a rozvojové plochy**

Transformační plocha **413/937/9052** o rozloze 23597 m$^2$
Způsob využití: rekreační
Vyznačením transformační plochy je vyjádřen požadavek na změnu v území za účelem zlepšení podmínek pro rekreaci. Zemědělské využití plochy je přípustné. Rozvoj rekreace a sportu pod širým nebem je přípustný, členění území a forma využití ale musí respektovat mimoprodukční funkce zemědělského půdního fondu.

Transformační plocha **413/937/9099** o rozloze 130301 m$^2$
Způsob využití: přírodní
Vyznačením transformační plochy je vyjádřen požadavek změny na plochu podrobnějšího strukturálního členění les na lesních pozemcích v kombinaci s jinou plochou přírodě blízkou, případně též s loukou a pastvinou či ovocným sadem a zahradou

Transformační plocha **413/937/9139** o rozloze 88272 m$^2$
Způsob využití: produkční
Cílová charakteristika plochy: zahradnictví a vinice

Rozvojová plocha **416/937/9509** o rozloze 1395 m$^2$
Způsob využití: přírodní
Vyznačením rozvojové plochy je vyjádřen požadavek na revitalizaci a na její začlenění do otevřené krajiny se zachováním možnosti realizace nadřazeného systému technické infrastruktury (elektrické vedení).

## 500 / KRAJINNÁ INFRASTRUKTURA

**Skladebné části ÚSES**

500/-/3580 LBK RK 41 - Čestlice — v přesných hranicích
500/-/3581 LBK Potok k Čestlicím — v přesných hranicích
*-> Územní systém ekologické stability, čl. 113–116*

## 600 / DOPRAVNÍ INFRASTRUKTURA

**Systém pozemních komunikací**

610/-/63 Obchvat Pitkovic — návrh
*-> Systém pozemních komunikací, čl. 118–120*

## 700 / TECHNICKÁ INFRASTRUKTURA

**Zásobování vodou**

720/-/2 Přiváděcí vodovodní řad Jesenice II - jihovýchodní část Prahy — návrh
*-> Zásobování vodou, čl. 135*

**Zásobování elektrickou energií**

760/-/17 Nadzemní elektrické vedení 400 kV Transformační stanice Chodov - Transformační stanice Čechy Střed — návrh
760/-/9 Nadzemní elektrické vedení 110 kV Transformační stanice Chodov - Transformační stanice Uhříněves — návrh
*-> Zásobování elektrickou energií, čl. 139*

## 800 / VEŘEJNÁ VYBAVENOST

Individuální regulativy nejsou stanoveny.

## 900 / VEŘEJNÝ ZÁJEM

**Veřejně prospěšné stavby dopravní infrastruktury**
910-610/-/63 Obchvat Pitkovic

**Veřejně prospěšné stavby technické infrastruktury**
910-720/-/2 Přiváděcí vodovodní řad Jesenice II - jihovýchodní část Prahy
910-760/-/17 Nadzemní elektrické vedení 400 kV Transformační stanice Chodov - Transformační stanice Čechy Střed
910-760/-/9 Nadzemní elektrické vedení 110 kV Transformační stanice Chodov - Transformační stanice Uhříněves

*-> Veřejně prospěšné stavby, veřejně prospěšná opatření, stavby a opatření k zajišťování obrany a bezpečnost státu a plochy asanací, čl. 150–152*
Navrhované veřejně prospěšné stavby, veřejně prospěšná opatření, stavby a opatření k zajišťování obrany a bezpečnost státu jsou vymezeny v grafické části ve výkrese Z 04 a jejich výčet je uveden v příloze č. 2/900.

# 938 / Benice – Kolovraty

**SPRÁVNÍ OBVOD**
Praha 22

**MĚSTSKÁ ČÁST**
Praha-Benice, Praha-Kolovraty

**KATASTRÁLNÍ ÚZEMÍ**
Benice, Kolovraty, Lipany

**ROZLOHA**
287 ha

| | |
|---|---|
| **N**<br>ZASTAVITELNOST: nezastavitelná | **(17)**<br>TYP STRUKTURY: zemědělská krajina v rovině |
| **/ P**<br>ZPŮSOB VYUŽITÍ: nezastavitelná produkční | **[ S ]**<br>MÍRA STABILITY: stabilizovaná |

## POPIS CÍLOVÉHO CHARAKTERU LOKALITY

**Chránit a posilovat cílový charakter nezastavitelné, stabilizované, produkční lokality Benice – Kolovraty se strukturou zemědělské krajiny v rovině. Lokalita je součástí krajiny vymezené v ZÚR s názvem Krajina Uhříněveské plošiny.**

Nezastavitelná stabilizovaná produkční lokalita Benice – Kolovraty je vymezena v plochém reliéfu na jihovýchodě území Prahy, v kontaktu s územím Středočeského kraje. Cílem vymezení je zachovat strukturu zemědělská krajina v rovině a posílit jemnější krajinnou matrici doplněním víceúčelových krajinných prvků, které rozčleňují území na menší půdní bloky a jejich díly, zejména mezí, stromořadí ve formě doprovodných prvků podél cest, větrolamů či břehových porostů u vodních toků a vodních ploch, drobných lesíků a hájků, travnatých zasakovacích příkopů apod.

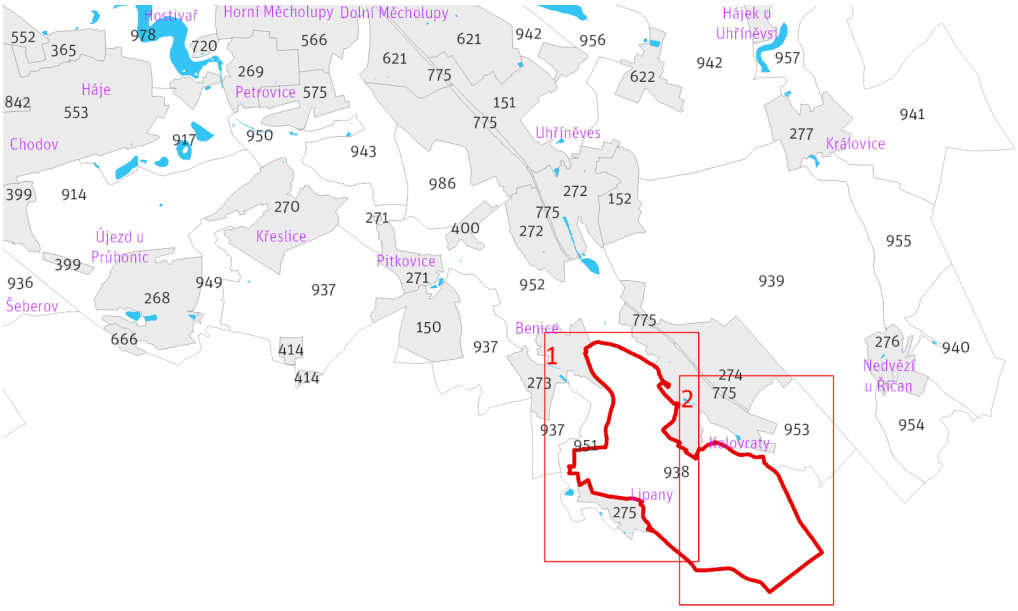


*Přehled umístění lokality a klad listů* *1:80 000*

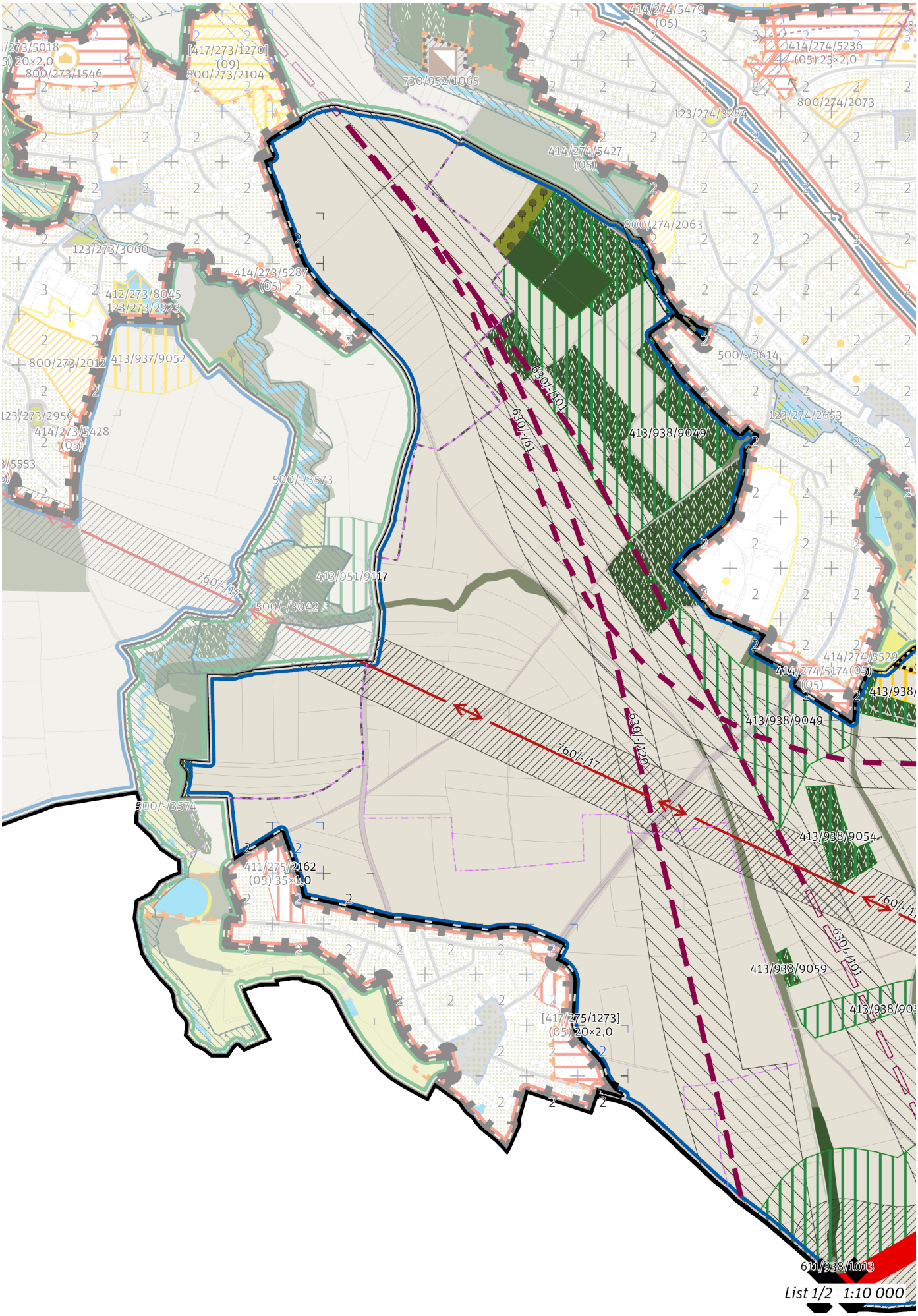
414/274/5479
(05)
414/274/5236
(05) 25×2,0
800/274/2073
123/274/3284
730/952/1065
[417/273/1270]
(09)
800/273/2104
800/273/1546
20×2,0
414/274/5427
(05)
800/274/2063
123/273/3060
414/273/5287
(05)
412/273/8045
123/273/2923
800/273/2012
413/937/9052
630/-/01
630/-/61
500/-/3614
123/274/2653
413/938/9049
123/273/2956
414/273/5428
(05)
500/-/3573
760/-/15
413/951/9117
500/-/3042
414/274/5529
414/274/5174(05)
(05)
413/938/
413/938/9049
630/-/20
760/-/17
500/-/3574
413/938/9054
411/275/2162
(05) 35×1,0
760/-/1
630/-/01
413/938/9059
[417/275/1273]
(05) 20×2,0
611/938/1013
List 1/2 1:10 000

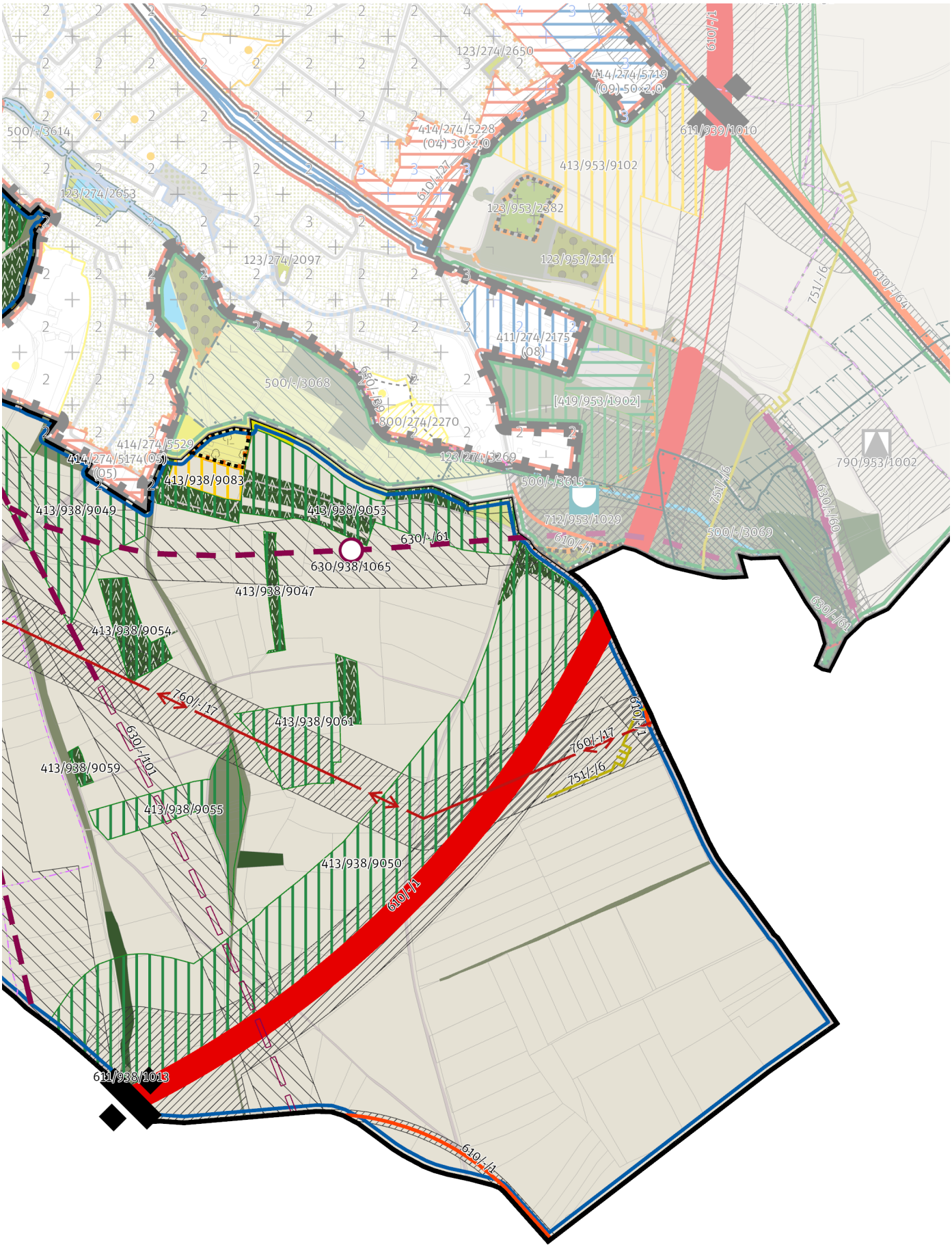


*List 2/2 1:10 000*

## 100 / OTEVŘENÁ KRAJINA

*-> (17) Zemědělská krajina v rovině, čl. 57*

Individuální regulativy nejsou stanoveny.

## 200 / VYSTAVĚNÉ PROSTŘEDÍ

Individuální regulativy nejsou stanoveny.

## 300 / VYUŽITÍ ÚZEMÍ

*-> Nezastavitelná produkční lokalita a plocha, čl. 67*

Individuální regulativy nejsou stanoveny.

## 400 / STABILITA A MÍRA VYUŽITÍ ÚZEMÍ

*-> Typy stability lokalit, čl. 69*

**Nezastavitelné transformační a rozvojové plochy**

Transformační plocha **413/938/9047** o rozloze 5090 m²
Způsob využití: přírodní
Cílová charakteristika plochy: les na lesních pozemcích

Transformační plocha **413/938/9049** o rozloze 208138 m²
Způsob využití: přírodní
Vyznačením transformační plochy je vyjádřen požadavek změny na plochu podrobnějšího strukturálního členění les na lesních pozemcích v kombinaci s jinou plochou přírodě blízkou, případně též s loukou a pastvinou.

Transformační plocha **413/938/9050** o rozloze 243560 m²
Způsob využití: přírodní
Vyznačením transformační plochy je vyjádřen požadavek změny na plochu podrobnějšího strukturálního členění les na lesních pozemcích v kombinaci s jinou plochou přírodě blízkou, případně též s loukou a pastvinou.

Transformační plocha **413/938/9053** o rozloze 62487 m²
Způsob využití: přírodní
Cílová charakteristika plochy: les na lesních pozemcích

Transformační plocha **413/938/9054** o rozloze 12259 m²
Způsob využití: přírodní
Cílová charakteristika plochy: les na lesních pozemcích

Transformační plocha **413/938/9055** o rozloze 25272 m²
Způsob využití: přírodní
Cílová charakteristika plochy: les na lesních pozemcích

Transformační plocha **413/938/9059** o rozloze 1716 m²
Způsob využití: přírodní
Cílová charakteristika plochy: les na lesních pozemcích

Transformační plocha **413/938/9061** o rozloze 28336 m²
Způsob využití: přírodní
Cílová charakteristika plochy: les na lesních pozemcích

Transformační plocha **413/938/9083** o rozloze 8034 m²
Způsob využití: rekreační
Cílová charakteristika plochy: zahrádková osada

## 500 / KRAJINNÁ INFRASTRUKTURA

**Skladebné části ÚSES**

500/-/3614 LBK Říčanský potok III. — v přesných hranicích
*-> Územní systém ekologické stability, čl. 113–116*

## 600 / DOPRAVNÍ INFRASTRUKTURA

**Systém pozemních komunikací**

610/-/1 Pražský okruh, stavba č. 511 (Běchovice - Dálnice D1) — návrh

V rámci koridoru upřesnit polohu stavby (m. j. upřesněním polohy mimoúrovňových křižovatek) s cílem minimalizace záborů ZPF zejména nejkvalitnějších půd I. a II. třídy ochrany. Toto opatření se neuplatní, pokud by tím došlo ke zhoršení vlivů předmětné stavby na obyvatelstvo a veřejné zdraví, povrchové a podzemní vody nebo na jevy obecné a zvláštní ochrany přírody ve smyslu zákona č. 114/1992 Sb., ve znění pozdějších předpisů. ; Při umisťování stavby minimalizovat vliv na předmět ochrany Přírodní památky Litožnice.

611/938/1013 Mimoúrovňová křižovatka Lipany, součást Pražského okruhu — návrh
*-> Systém pozemních komunikací, čl. 118—120*

**Železniční doprava**
630/-/101 Jižní vstup Rychlého spojení — územní rezerva
630/-/120 Jižní vstup Rychlého spojení (regionální varianta) — územní rezerva
630/-/61 Železniční spojka Lipany — územní rezerva
630/938/1065 Železniční stanice/zastávka Praha-Lipany — územní rezerva
*-> Železniční doprava, čl. 126*

## 700 / TECHNICKÁ INFRASTRUKTURA

**Zásobování plynem a ropovody**
751/-/6 Vysokotlaký plynovod s tlakem nad 40 barů Kolovraty (Pražský okruh), přeložka — návrh
*-> Zásobování plynem a ropovody, čl. 138*

**Zásobování elektrickou energií**
760/-/17 Nadzemní elektrické vedení 400 kV Transformační stanice Chodov - Transformační stanice Čechy Střed — návrh
*-> Zásobování elektrickou energií, čl. 139*

## 800 / VEŘEJNÁ VYBAVENOST

Individuální regulativy nejsou stanoveny.

## 900 / VEŘEJNÝ ZÁJEM

**Veřejně prospěšné stavby dopravní infrastruktury**
910-610/-/1 Pražský okruh, stavba č. 511 (Běchovice - Dálnice D1)

**Veřejně prospěšné stavby technické infrastruktury**
910-751/-/6 Vysokotlaký plynovod s tlakem nad 40 barů Kolovraty (Pražský okruh), přeložka
910-760/-/17 Nadzemní elektrické vedení 400 kV Transformační stanice Chodov - Transformační stanice Čechy Střed

*-> Veřejně prospěšné stavby, veřejně prospěšná opatření, stavby a opatření k zajišťování obrany a bezpečnost státu a plochy asanací, čl. 150—152*
Navrhované veřejně prospěšné stavby, veřejně prospěšná opatření, stavby a opatření k zajišťování obrany a bezpečnost státu jsou vymezeny v grafické části ve výkrese Z 04 a jejich výčet je uveden v příloze č. 2/900.

# 939 / Uhříněves – Nedvězí

**SPRÁVNÍ OBVOD**

Praha 22

**MĚSTSKÁ ČÁST**

Praha 22, Praha-Kolovraty, Praha-Královice, Praha-Nedvězí

**KATASTRÁLNÍ ÚZEMÍ**

Kolovraty, Královice, Nedvězí u Říčan, Uhříněves

**ROZLOHA**

513 ha

| | |
|---|---|
| **N**<br>ZASTAVITELNOST: nezastavitelná | **(17)**<br>TYP STRUKTURY: zemědělská krajina v rovině |
| **/ P**<br>ZPŮSOB VYUŽITÍ: nezastavitelná produkční | **[ S ]**<br>MÍRA STABILITY: stabilizovaná |

## POPIS CÍLOVÉHO CHARAKTERU LOKALITY

**Chránit a posilovat cílový charakter nezastavitelné, stabilizované, produkční lokality Uhříněves – Nedvězí se strukturou zemědělské krajiny v rovině. Lokalita je součástí krajiny vymezené v ZÚR s názvem Krajina Uhříněveské plošiny.**

Nezastavitelná stabilizovaná produkční lokalita Uhříněves – Nedvězí je vymezena v plochém reliéfu na jihovýchodě území Prahy, v kontaktu s územím Středočeského kraje. Cílem vymezení je zachovat strukturu zemědělská krajina v rovině a posílit jemnější krajinnou matrici doplněním víceúčelových krajinných prvků, které rozčleňují území na menší půdní bloky a jejich díly, zejména mezí, stromořadí ve formě doprovodných prvků podél cest, větrolamů či břehových porostů u vodních toků a vodních ploch, drobných lesíků a hájků, travnatých zasakovacích příkopů apod.

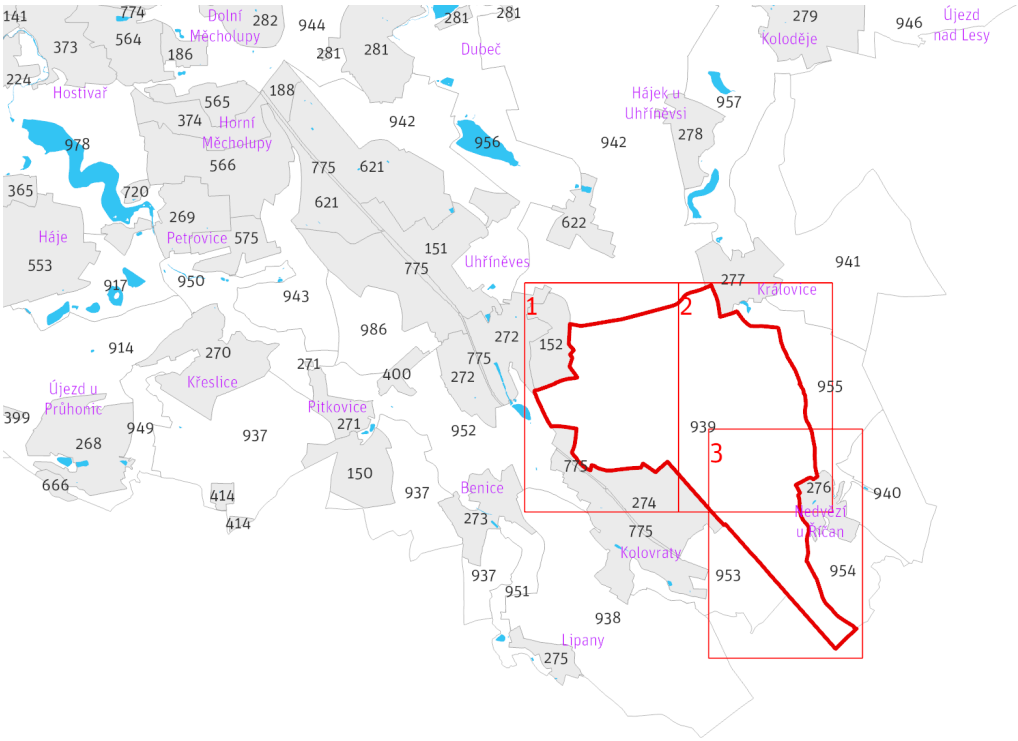


*Přehled umístění lokality a klad listů* *1:80 000*

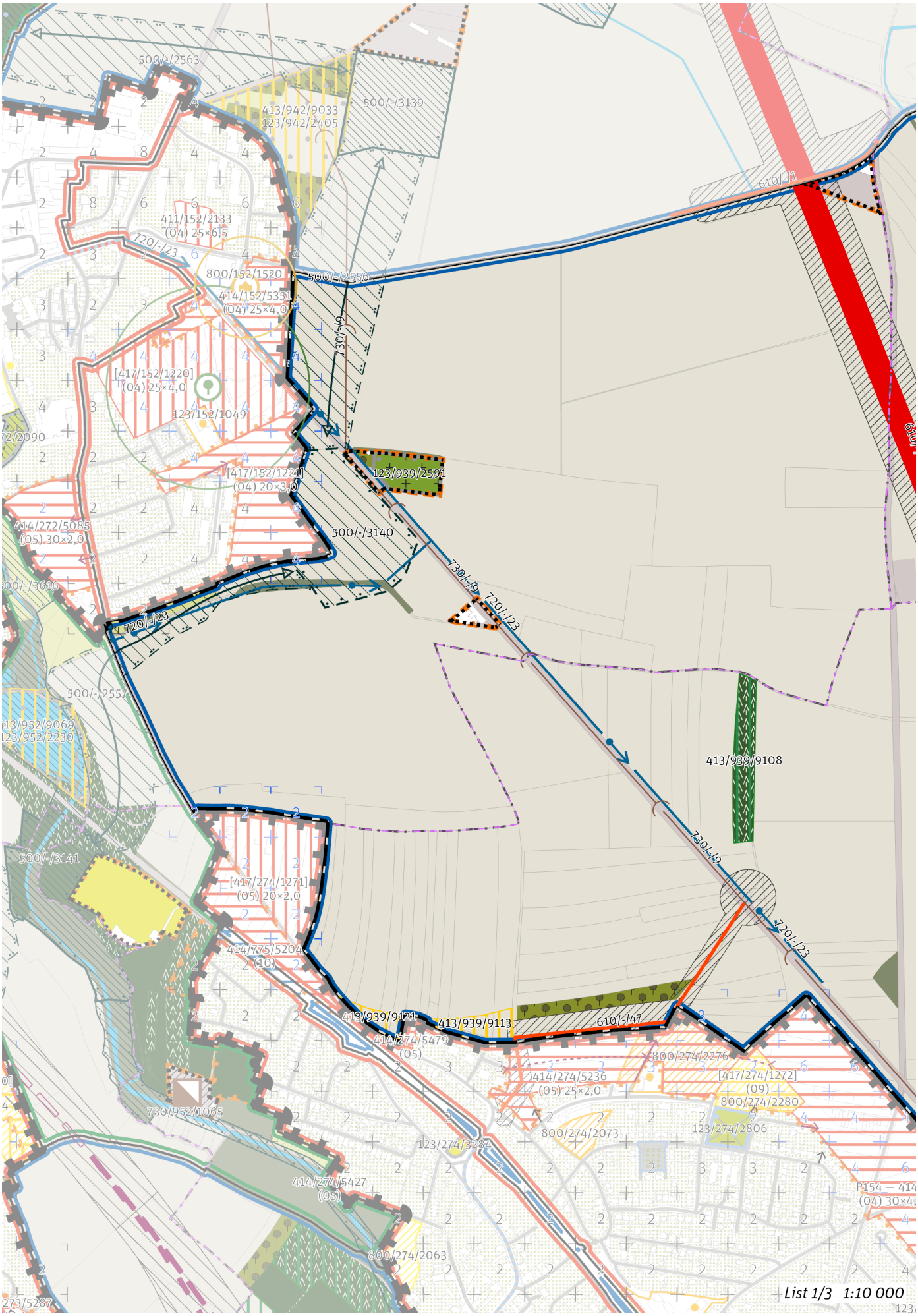
500/-/2563
413/942/9033
123/942/2405
500/-/3139
610/-/11
411/152/2133
(04) 25×6,5
720/-/23
800/152/1520
500/-/2556
414/152/5351
(04) 25×4,0
730/-/9
[417/152/1220]
(04) 25×4,0
123/152/1049
123/939/2591
[417/152/1221]
(04) 20×3,0
414/272/5085
(05) 30×2,0
500/-/3140
730/-/9
720/-/23
720/-/23
500/-/2557
413/939/9108
730/-/9
500/-/3141
[417/274/1271]
(05) 20×2,0
720/-/23
414/775/5204
(10)
413/939/9121
413/939/9113
610/-/47
414/274/5479
(05)
800/274/2276
414/274/5236
(05) 25×2,0
[417/274/1272]
(09)
800/274/2280
730/952/1065
800/274/2073
123/274/2806
123/274/3284
414/274/5427
(05)
800/274/2063
List 1/3 1:10 000

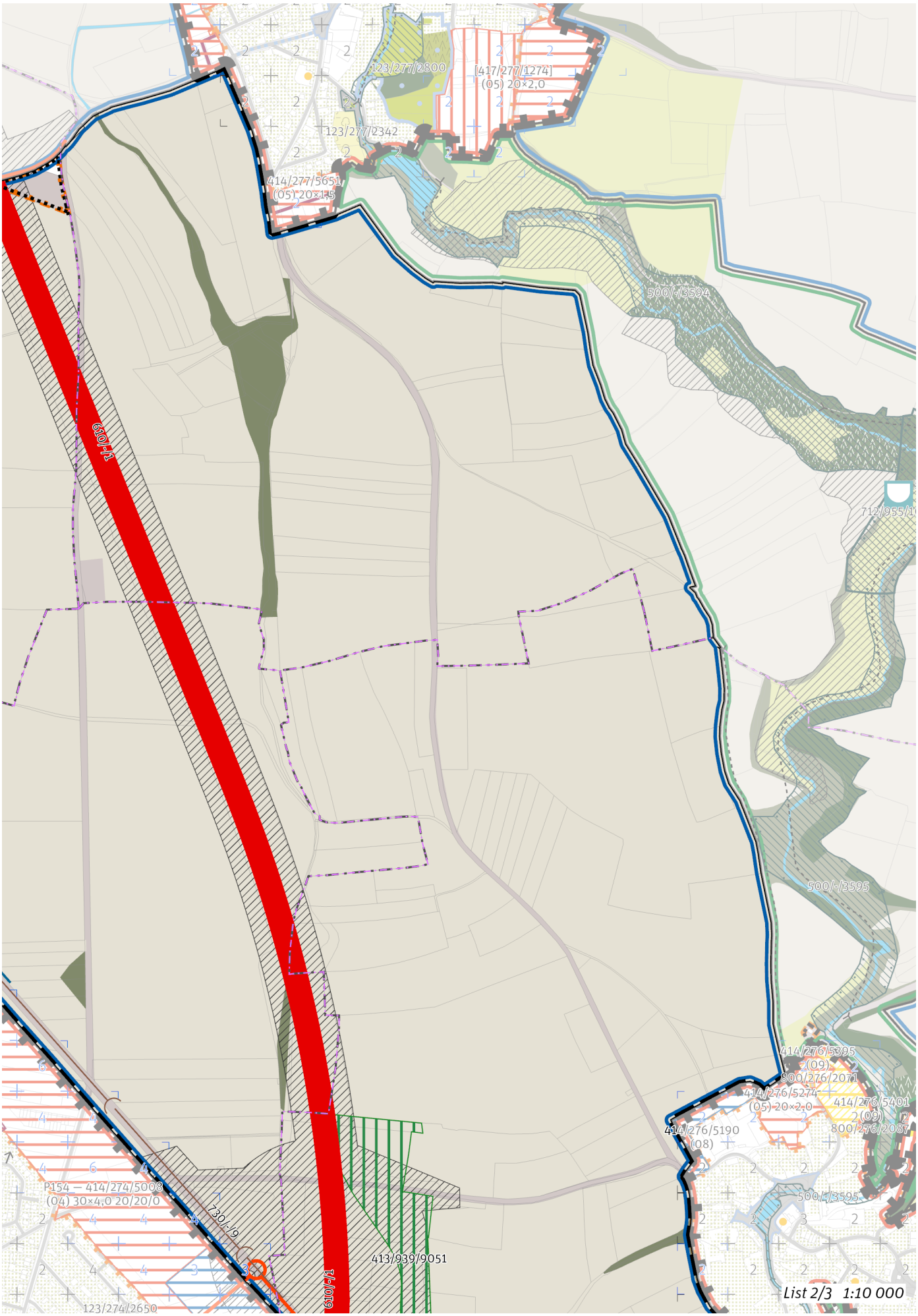
123/277/2800
[417/277/1274]
(05) 20×2,0
123/277/2342
414/277/5651
(05) 20×1,5
500/-/3594
610/-/1
712/955/1
500/-/3595
414/276/5395
(09)
800/276/2071
414/276/5274
(05) 20×2,0
414/276/5401
(09)
800/276/2087
414/276/5190
(08)
500/-/3595
P154 – 414/274/5003
(04) 30×4,0 20/20/0
730/-/9
413/939/9051
610/-/1
123/274/2650
List 2/3 1:10 000

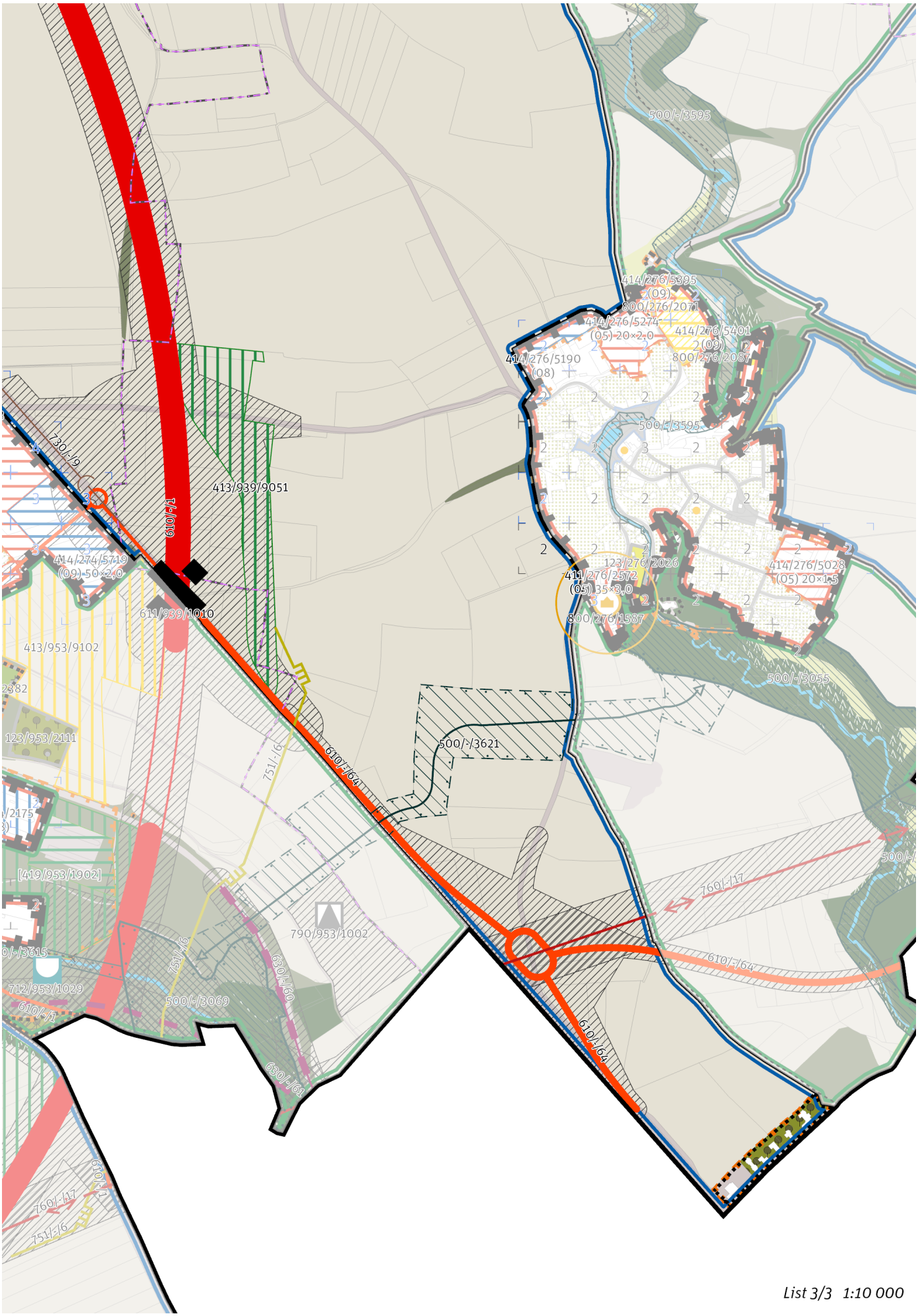


*List 3/3 1:10 000*

## 100 / OTEVŘENÁ KRAJINA

*-> (17) Zemědělská krajina v rovině, čl. 57*

**Krajinné parky**

123/939/2591 Hřbitov v Uhříněvsi - místní park

*-> Krajinné rozhraní a krajinný park, čl. 109*

## 200 / VYSTAVĚNÉ PROSTŘEDÍ

Individuální regulativy nejsou stanoveny.

## 300 / VYUŽITÍ ÚZEMÍ

*-> Nezastavitelná produkční lokalita a plocha, čl. 67*

Individuální regulativy nejsou stanoveny.

## 400 / STABILITA A MÍRA VYUŽITÍ ÚZEMÍ

*-> Typy stability lokalit, čl. 69*

**Nezastavitelné transformační a rozvojové plochy**

Transformační plocha **413/939/9051** o rozloze 57826 m²
Způsob využití: přírodní
Cílová charakteristika plochy: les na lesních pozemcích

Transformační plocha **413/939/9108** o rozloze 13391 m²
Způsob využití: přírodní
Cílová charakteristika plochy: les na lesních pozemcích

Transformační plocha **413/939/9113** o rozloze 7819 m²
Způsob využití: rekreační
Vyznačením transformační plochy je vyjádřen požadavek na změnu v území za účelem zlepšení podmínek pro rekreační využívání bez požadavku na určení konkrétní cílové plochy podrobnějšího strukturálního členění otevřené krajiny. Zemědělské využití plochy je přípustné. Rozvoj rekreace a sportu pod širým nebem je přípustný, členění území a forma využití ale musí respektovat mimoprodukční funkce zemědělského půdního fondu.

Transformační plocha **413/939/9121** o rozloze 4533 m²
Způsob využití: rekreační
Vyznačením transformační plochy je vyjádřen požadavek na změnu v území za účelem zlepšení podmínek pro rekreační využívání bez požadavku na určení konkrétní cílové plochy podrobnějšího strukturálního členění otevřené krajiny. Zemědělské využití plochy je přípustné. Rozvoj rekreace a sportu pod širým nebem je přípustný, členění území a forma využití ale musí respektovat mimoprodukční funkce zemědělského půdního fondu.

## 500 / KRAJINNÁ INFRASTRUKTURA

**Skladebné části ÚSES**

500/-/2556 RBK Uhříněveská obora - Milíčovský les — v prostoru k upřesnění, minimální šířka 40 m
500/-/2557 RBK Uhříněveská obora - Milíčovský les — v prostoru k upřesnění, minimální šířka 40 m
500/-/3140 LBC Za pivovarem — v prostoru k upřesnění, minimální velikost 3 ha
500/-/3621 LBK Mýto - U Říčan — v prostoru k upřesnění, minimální šířka 15 m
*-> Územní systém ekologické stability, čl. 113–116*

## 600 / DOPRAVNÍ INFRASTRUKTURA

**Systém pozemních komunikací**

610/-/1 Pražský okruh, stavba č. 511 (Běchovice - Dálnice D1) — návrh

V rámci koridoru upřesnit polohu stavby (m. j. upřesněním polohy mimoúrovňových křižovatek) s cílem minimalizace záborů ZPF zejména nejkvalitnějších půd I. a II. třídy ochrany. Toto opatření se neuplatní, pokud by tím došlo ke zhoršení vlivů předmětné stavby na obyvatelstvo a veřejné zdraví, povrchové a podzemní vody nebo na jevy obecné a zvláštní ochrany přírody ve smyslu zákona č. 114/1992 Sb., ve znění pozdějších předpisů. ; Při umisťování stavby minimalizovat vliv na předmět ochrany Přírodní památky Litožnice.

610/-/27 Komunikační propojení K Říčanům - Přátelství na východním okraji Kolovrat — návrh

610/-/47 Komunikační propojení Za Podjezdem - Černokostelecká na západním okraji Kolovrat — návrh

610/-/64 Přeložka silnice II/101 — návrh

V rámci koridoru upřesnit polohu stavby (m. j. upřesněním polohy křižovatek) s cílem minimalizace záborů ZPF zejména nejkvalitnějších půd I. a II. třídy ochrany. Toto opatření se neuplatní, pokud by tím došlo ke zhoršení vlivů předmětné stavby na obyvatelstvo a veřejné zdraví, povrchové a podzemní vody nebo na jevy obecné a zvláštní ochrany přírody ve smyslu zákona č. 114/1992 Sb., ve znění pozdějších předpisů.

611/939/1010 Mimoúrovňová křižovatka Kolovraty, součást Pražského okruhu — návrh

*-> Systém pozemních komunikací, čl. 118–120*

## 700 / TECHNICKÁ INFRASTRUKTURA

**Zásobování vodou**
720/-/23 Rozváděcí vodovodní řad včetně propoje v ulici V Přátelství — návrh
*-> Zásobování vodou, čl. 135*

**Odkanalizování území**
730/-/9 Sběrač G, kanalizace splašková gravitační, prodloužení — návrh
*-> Odkanalizování území, čl. 136*

**Zásobování plynem a ropovody**
751/-/6 Vysokotlaký plynovod s tlakem nad 40 barů Kolovraty (Pražský okruh), přeložka — návrh
*-> Zásobování plynem a ropovody, čl. 138*

**Zásobování elektrickou energií**
760/-/17 Nadzemní elektrické vedení 400 kV Transformační stanice Chodov - Transformační stanice Čechy Střed — návrh
*-> Zásobování elektrickou energií, čl. 139*

## 800 / VEŘEJNÁ VYBAVENOST

Individuální regulativy nejsou stanoveny.

## 900 / VEŘEJNÝ ZÁJEM

**Veřejně prospěšné stavby dopravní infrastruktury**
910-610/-/1 Pražský okruh, stavba č. 511 (Běchovice - Dálnice D1)
910-610/-/27 Komunikační propojení K Říčanům - Přátelství na východním okraji Kolovrat
910-610/-/47 Komunikační propojení Za Podjezdem - Černokostelecká na západním okraji Kolovrat
910-610/-/64 Přeložka silnice II/101

**Veřejně prospěšné stavby technické infrastruktury**
910-720/-/23 Rozváděcí vodovodní řad včetně propoje v ulici V Přátelství
910-730/-/9 Sběrač G, kanalizace splašková gravitační, prodloužení
910-751/-/6 Vysokotlaký plynovod s tlakem nad 40 barů Kolovraty (Pražský okruh), přeložka
910-760/-/17 Nadzemní elektrické vedení 400 kV Transformační stanice Chodov - Transformační stanice Čechy Střed

*-> Veřejně prospěšné stavby, veřejně prospěšná opatření, stavby a opatření k zajišťování obrany a bezpečnost státu a plochy asanací, čl. 150–152*
Navrhované veřejně prospěšné stavby, veřejně prospěšná opatření, stavby a opatření k zajišťování obrany a bezpečnost státu jsou vymezeny v grafické části ve výkrese Z 04 a jejich výčet je uveden v příloze č. 2/900.

# 940 / Nedvězí – Křenice

**SPRÁVNÍ OBVOD**
Praha 22

**MĚSTSKÁ ČÁST**
Praha-Královice, Praha-Nedvězí

**KATASTRÁLNÍ ÚZEMÍ**
Královice, Nedvězí u Říčan

**ROZLOHA**
86 ha

| | |
|---|---|
| **N**<br>ZASTAVITELNOST: nezastavitelná | **(17)**<br>TYP STRUKTURY: zemědělská krajina v rovině |
| **/ P**<br>ZPŮSOB VYUŽITÍ: nezastavitelná produkční | **[ S ]**<br>MÍRA STABILITY: stabilizovaná |

## POPIS CÍLOVÉHO CHARAKTERU LOKALITY

**Chránit a posilovat cílový charakter nezastavitelné, stabilizované, produkční lokality Nedvězí – Křenice se strukturou zemědělské krajiny v rovině. Lokalita je součástí krajiny vymezené v ZÚR s názvem Krajina Uhříněveské plošiny.**

Nezastavitelná stabilizovaná produkční lokalita Nedvězí – Křenice je vymezena v plochém reliéfu na jihovýchodě území Prahy, v kontaktu s územím Středočeského kraje. Cílem vymezení je zachovat strukturu zemědělská krajina v rovině a posílit jemnější krajinnou matrici doplněním víceúčelových krajinných prvků, které rozčleňují území na menší půdní bloky a jejich díly, zejména mezí, stromořadí ve formě doprovodných prvků podél cest, větrolamů či břehových porostů u vodních toků a vodních ploch, drobných lesíků a hájků, travnatých zasakovacích příkopů apod.

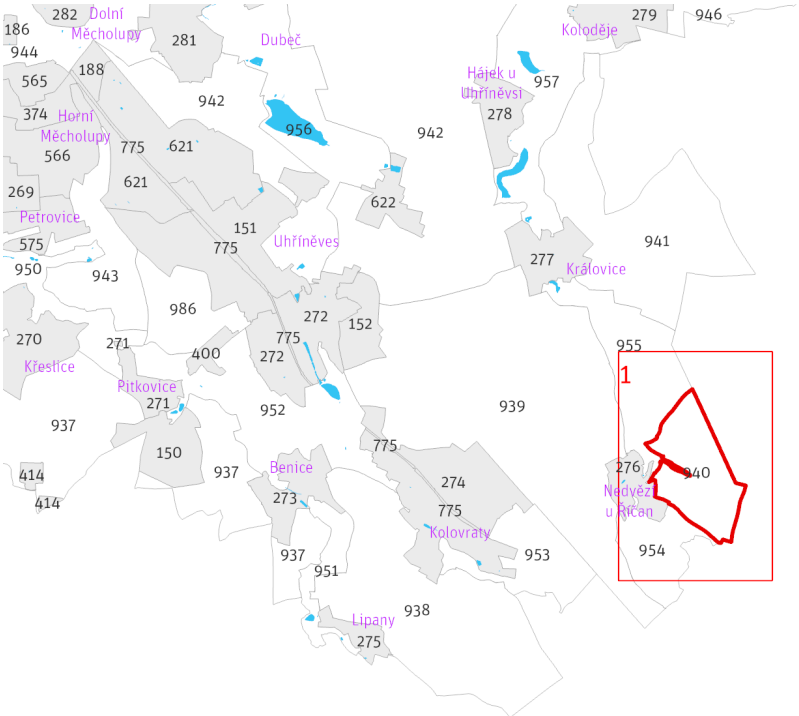


*Přehled umístění lokality a klad listů* *1:80 000*

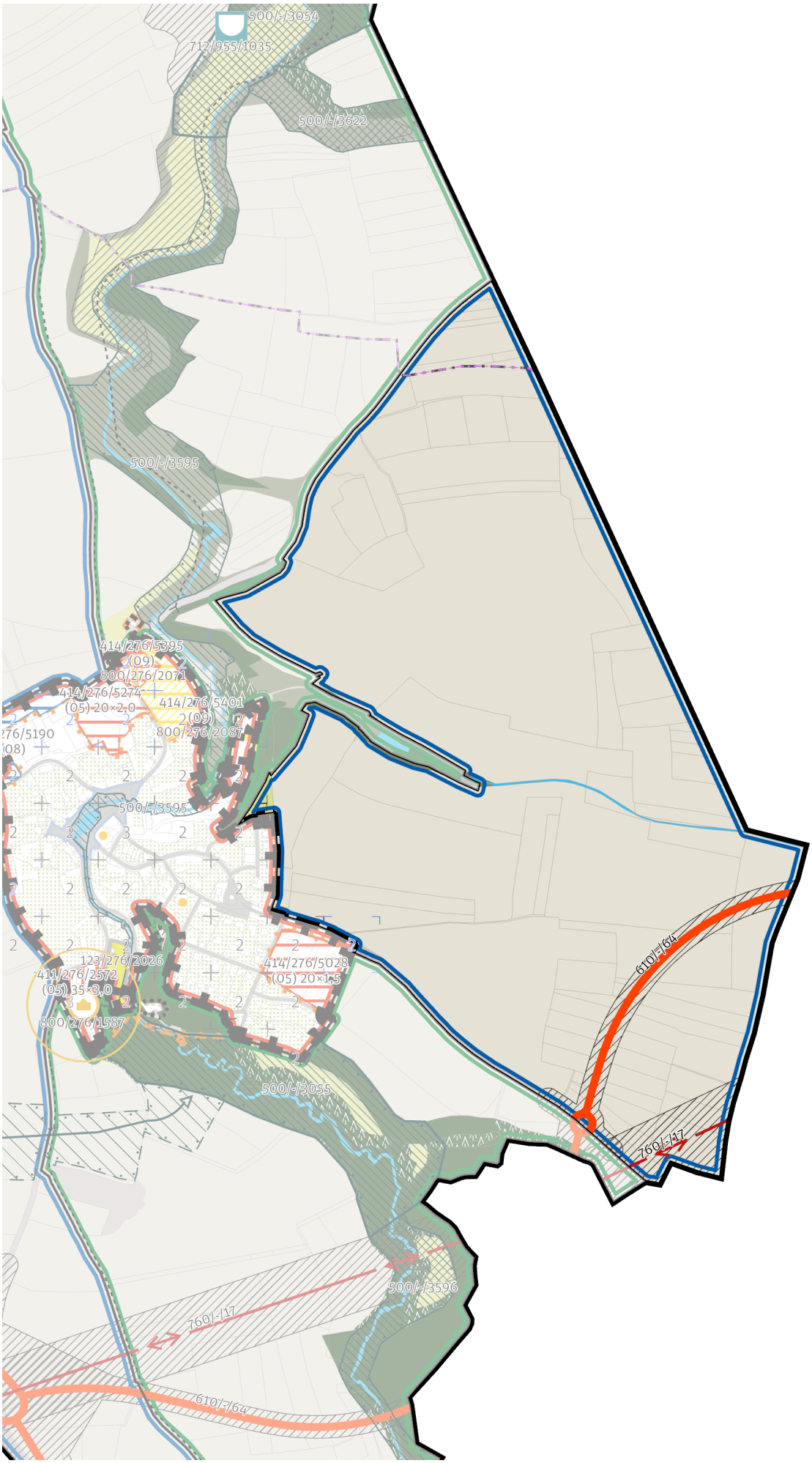


*List 1/1 1:10 000*

## 100 / OTEVŘENÁ KRAJINA

*-> (17) Zemědělská krajina v rovině, čl. 57*

Individuální regulativy nejsou stanoveny.

## 200 / VYSTAVĚNÉ PROSTŘEDÍ

Individuální regulativy nejsou stanoveny.

## 300 / VYUŽITÍ ÚZEMÍ

*-> Nezastavitelná produkční lokalita a plocha, čl. 67*

Individuální regulativy nejsou stanoveny.

## 400 / STABILITA A MÍRA VYUŽITÍ ÚZEMÍ

*-> Typy stability lokalit, čl. 69*

Individuální regulativy nejsou stanoveny.

## 500 / KRAJINNÁ INFRASTRUKTURA

Individuální regulativy nejsou stanoveny.

## 600 / DOPRAVNÍ INFRASTRUKTURA

**Systém pozemních komunikací**

610/-/64 Přeložka silnice II/101 — návrh

V rámci koridoru upřesnit polohu stavby (m. j. upřesněním polohy křižovatek) s cílem minimalizace záborů ZPF zejména nejkvalitnějších půd I. a II. třídy ochrany. Toto opatření se neuplatní, pokud by tím došlo ke zhoršení vlivů předmětné stavby na obyvatelstvo a veřejné zdraví, povrchové a podzemní vody nebo na jevy obecné a zvláštní ochrany přírody ve smyslu zákona č. 114/1992 Sb., ve znění pozdějších předpisů.

*-> Systém pozemních komunikací, čl. 118—120*

## 700 / TECHNICKÁ INFRASTRUKTURA

**Zásobování elektrickou energií**

760/-/17 Nadzemní elektrické vedení 400 kV Transformační stanice Chodov - Transformační stanice Čechy Střed — návrh

*-> Zásobování elektrickou energií, čl. 139*

## 800 / VEŘEJNÁ VYBAVENOST

Individuální regulativy nejsou stanoveny.

## 900 / VEŘEJNÝ ZÁJEM

**Veřejně prospěšné stavby dopravní infrastruktury**

910-610/-/64 Přeložka silnice II/101

**Veřejně prospěšné stavby technické infrastruktury**

910-760/-/17 Nadzemní elektrické vedení 400 kV Transformační stanice Chodov - Transformační stanice Čechy Střed

*-> Veřejně prospěšné stavby, veřejně prospěšná opatření, stavby a opatření k zajišťování obrany a bezpečnost státu a plochy asanací, čl. 150—152*

Navrhované veřejně prospěšné stavby, veřejně prospěšná opatření, stavby a opatření k zajišťování obrany a bezpečnost státu jsou vymezeny v grafické části ve výkrese Z 04 a jejich výčet je uveden v příloze č. 2/900.

# 941 / Koloděje – Královice

**SPRÁVNÍ OBVOD**
Praha 22

**MĚSTSKÁ ČÁST**
Praha 22, Praha-Královice

**KATASTRÁLNÍ ÚZEMÍ**
Hájek u Uhříněvsi, Královice

**ROZLOHA**
243 ha

| | |
|---|---|
| **N**<br>ZASTAVITELNOST: nezastavitelná | **(17)**<br>TYP STRUKTURY: zemědělská krajina v rovině |
| **/ P**<br>ZPŮSOB VYUŽITÍ: nezastavitelná produkční | **[ S ]**<br>MÍRA STABILITY: stabilizovaná |

## POPIS CÍLOVÉHO CHARAKTERU LOKALITY

**Chránit a posilovat cílový charakter nezastavitelné, stabilizované, produkční lokality Koloděje – Královice se strukturou zemědělské krajiny v rovině. Lokalita je součástí krajiny vymezené v ZÚR s názvem Krajina Uhříněveské plošiny.**

Nezastavitelná stabilizovaná produkční lokalita Koloděje – Královice je vymezena v plochém reliéfu na jihovýchodě území Prahy, v kontaktu s územím Středočeského kraje. Cílem vymezení je zachovat strukturu zemědělská krajina v rovině a posílit jemnější krajinnou matrici doplněním víceúčelových krajinných prvků, které rozčleňují území na menší půdní bloky a jejich díly, zejména mezí, stromořadí ve formě doprovodných prvků podél cest, větrolamů či břehových porostů u vodních toků a vodních ploch, drobných lesíků a hájků, travnatých zasakovacích příkopů apod.

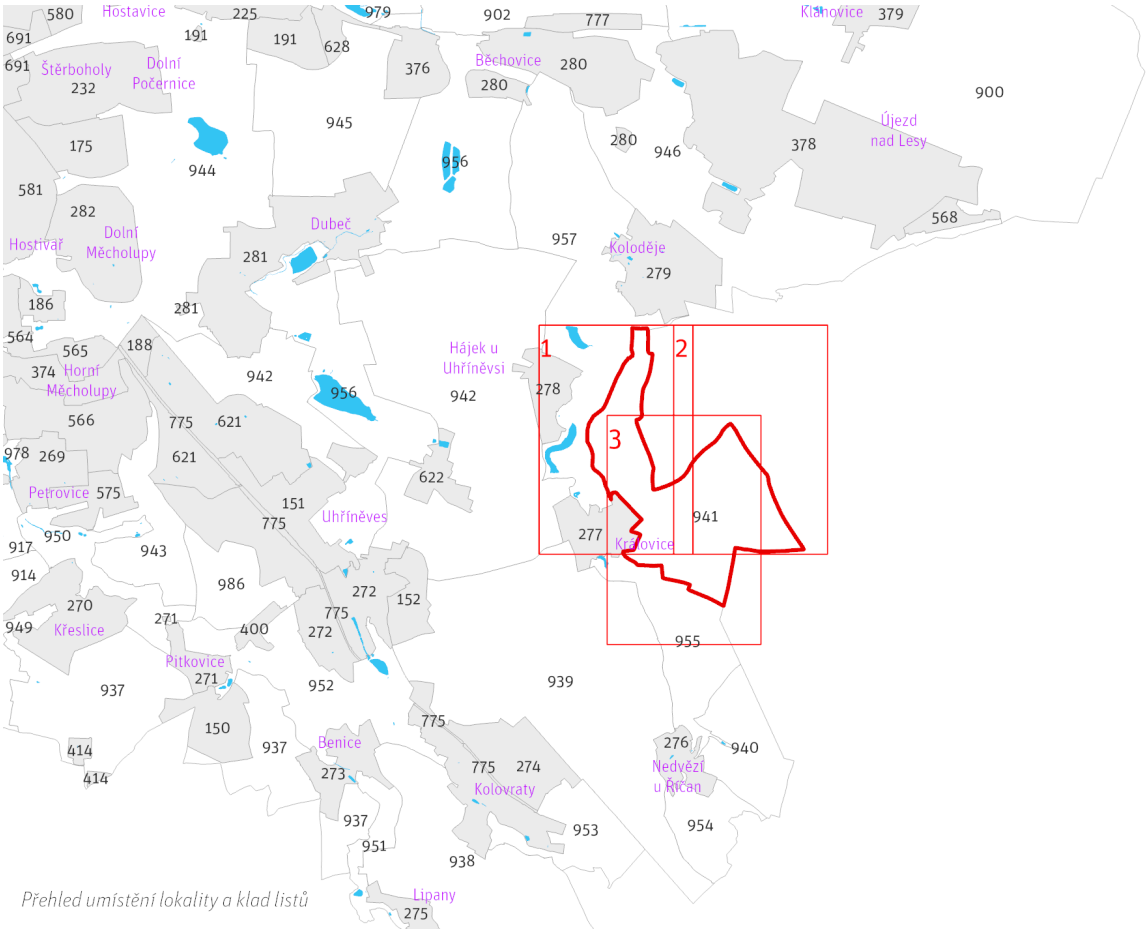


*Přehled umístění lokality a klad listů*

*1:80 000*

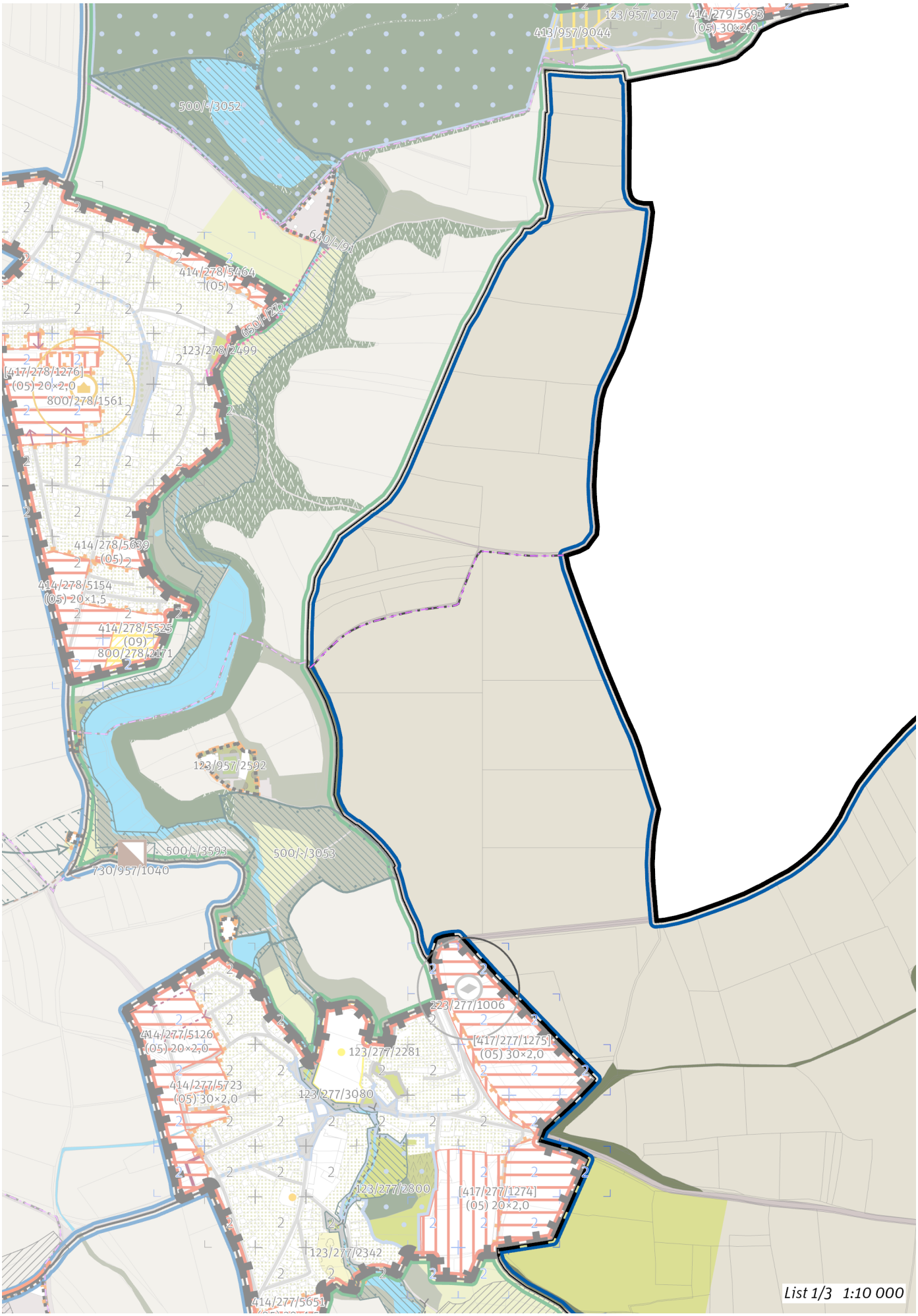
123/957/2027
414/279/5693
(05) 30×2,0
413/957/9044
500/-/3052
640/-/91
414/278/5464
(05)
650/-/222
123/278/2499
[417/278/1276]
(05) 20×2,0
800/278/1561
414/278/5639
(05)
414/278/5154
(05) 20×1,5
414/278/5525
(09)
800/278/2171
123/957/2592
500/-/3593
730/957/1040
500/-/3053
223/277/1006
[417/277/1275]
(05) 30×2,0
414/277/5126
(05) 20×2,0
123/277/2281
414/277/5723
(05) 30×2,0
123/277/3080
123/277/2800
[417/277/1274]
(05) 20×2,0
123/277/2342
414/277/5651
List 1/3 1:10 000




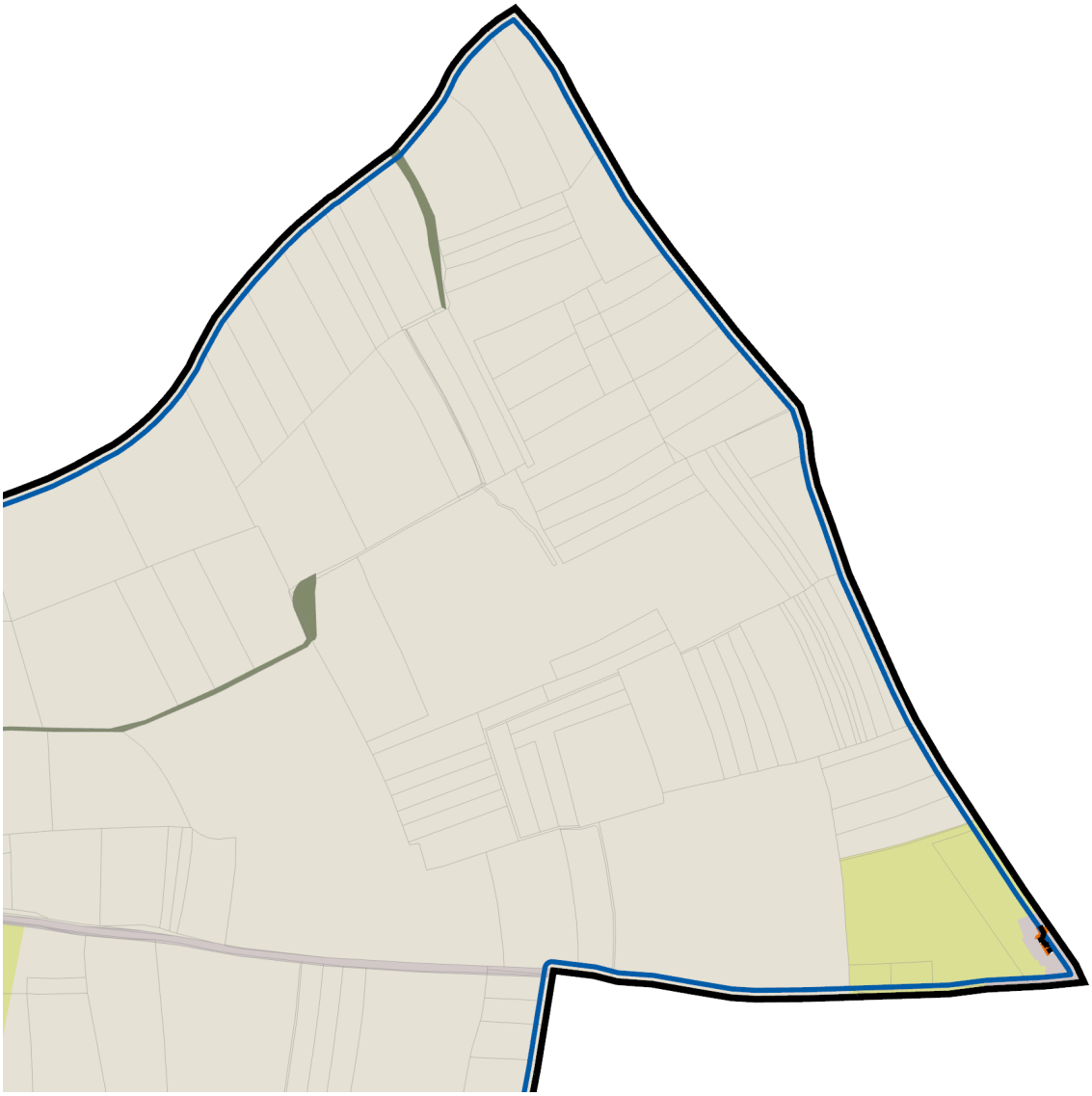

*List 2/3 1:10 000*

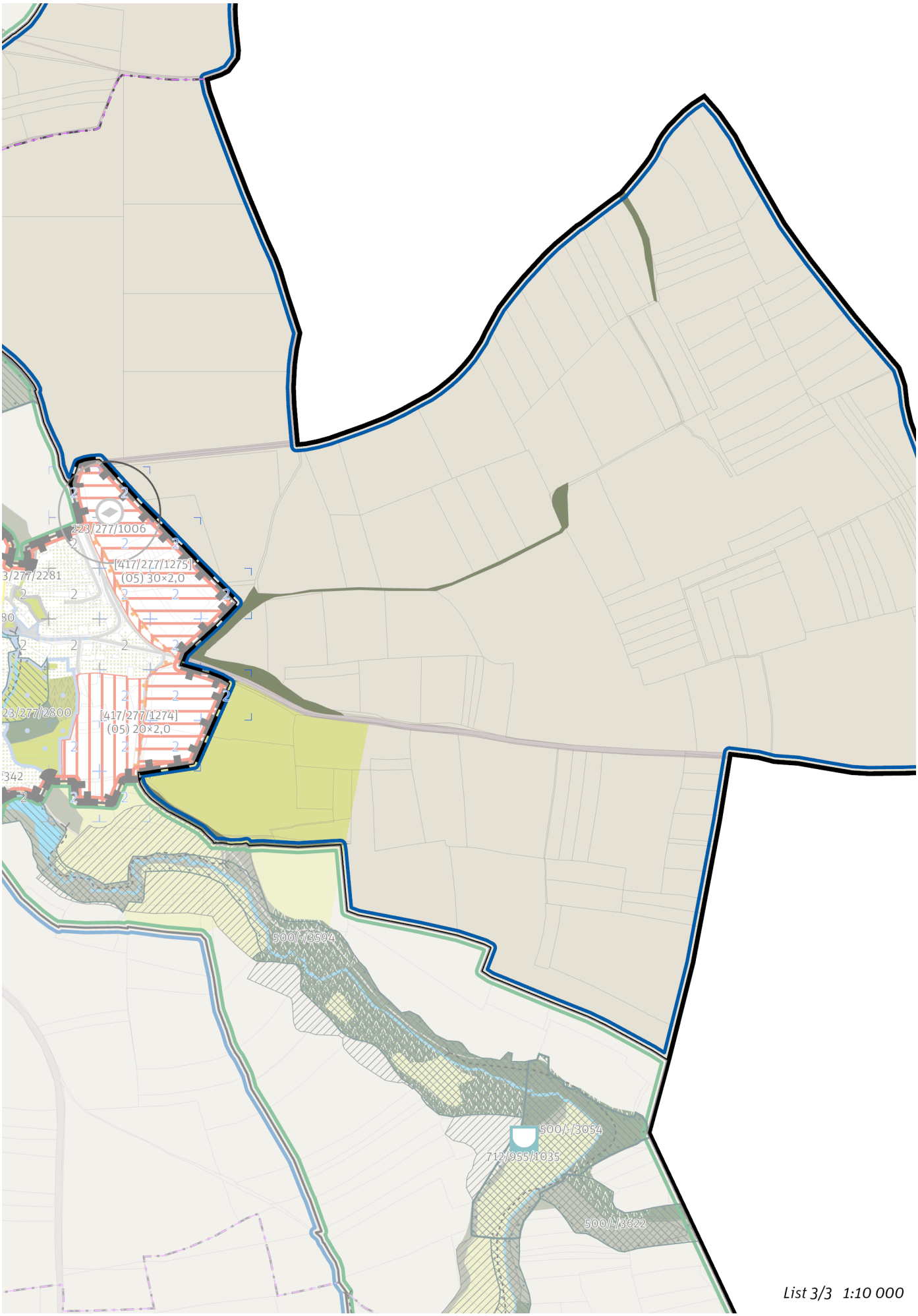


*List 3/3 1:10 000*

# 941 / Koloděje – Královice
# N(17) P [S]

## 100 / OTEVŘENÁ KRAJINA

*-> (17) Zemědělská krajina v rovině, čl. 57*

Individuální regulativy nejsou stanoveny.

## 200 / VYSTAVĚNÉ PROSTŘEDÍ

Individuální regulativy nejsou stanoveny.

## 300 / VYUŽITÍ ÚZEMÍ

*-> Nezastavitelná produkční lokalita a plocha, čl. 67*

Individuální regulativy nejsou stanoveny.

## 400 / STABILITA A MÍRA VYUŽITÍ ÚZEMÍ

*-> Typy stability lokalit, čl. 69*

Individuální regulativy nejsou stanoveny.

## 500 / KRAJINNÁ INFRASTRUKTURA

Individuální regulativy nejsou stanoveny.

## 600 / DOPRAVNÍ INFRASTRUKTURA

Individuální regulativy nejsou stanoveny.

## 700 / TECHNICKÁ INFRASTRUKTURA

Individuální regulativy nejsou stanoveny.

## 800 / VEŘEJNÁ VYBAVENOST

Individuální regulativy nejsou stanoveny.

## 900 / VEŘEJNÝ ZÁJEM

Individuální regulativy nejsou stanoveny.

# 942 / Dubeč – Uhříněves

**SPRÁVNÍ OBVOD**

Praha 15, Praha 21, Praha 22

**MĚSTSKÁ ČÁST**

Praha 22, Praha-Dolní Měcholupy, Praha-Dubeč, Praha-Koloděje, Praha-Královice

**KATASTRÁLNÍ ÚZEMÍ**

Dolní Měcholupy, Dubeč, Hájek u Uhříněvsi, Koloděje, Královice, Uhříněves

**ROZLOHA**

652 ha

| | |
|---|---|
| **N**<br>ZASTAVITELNOST: nezastavitelná | **(17)**<br>TYP STRUKTURY: zemědělská krajina v rovině |
| **/ P**<br>ZPŮSOB VYUŽITÍ: nezastavitelná produkční | **[ S ]**<br>MÍRA STABILITY: stabilizovaná |

## POPIS CÍLOVÉHO CHARAKTERU LOKALITY

**Chránit a posilovat cílový charakter nezastavitelné, stabilizované, produkční lokality Dubeč – Uhříněves se strukturou zemědělské krajiny v rovině. Lokalita je součástí krajiny vymezené v ZÚR s názvem Krajina Úvalské plošiny.**

Nezastavitelná stabilizovaná produkční lokalita Dubeč – Uhříněves je vymezena v plochém reliéfu v jihovýchodní části Prahy. Cílem vymezení je zachovat strukturu zemědělská krajina v rovině a posílit jemnější krajinnou matrici doplněním víceúčelových krajinných prvků, které rozčleňují území na menší půdní bloky a jejich díly, zejména mezí, stromořadí ve formě doprovodných prvků podél cest, větrolamů či břehových porostů u vodních toků a vodních ploch, drobných lesíků a hájků, travnatých zasakovacích příkopů apod.

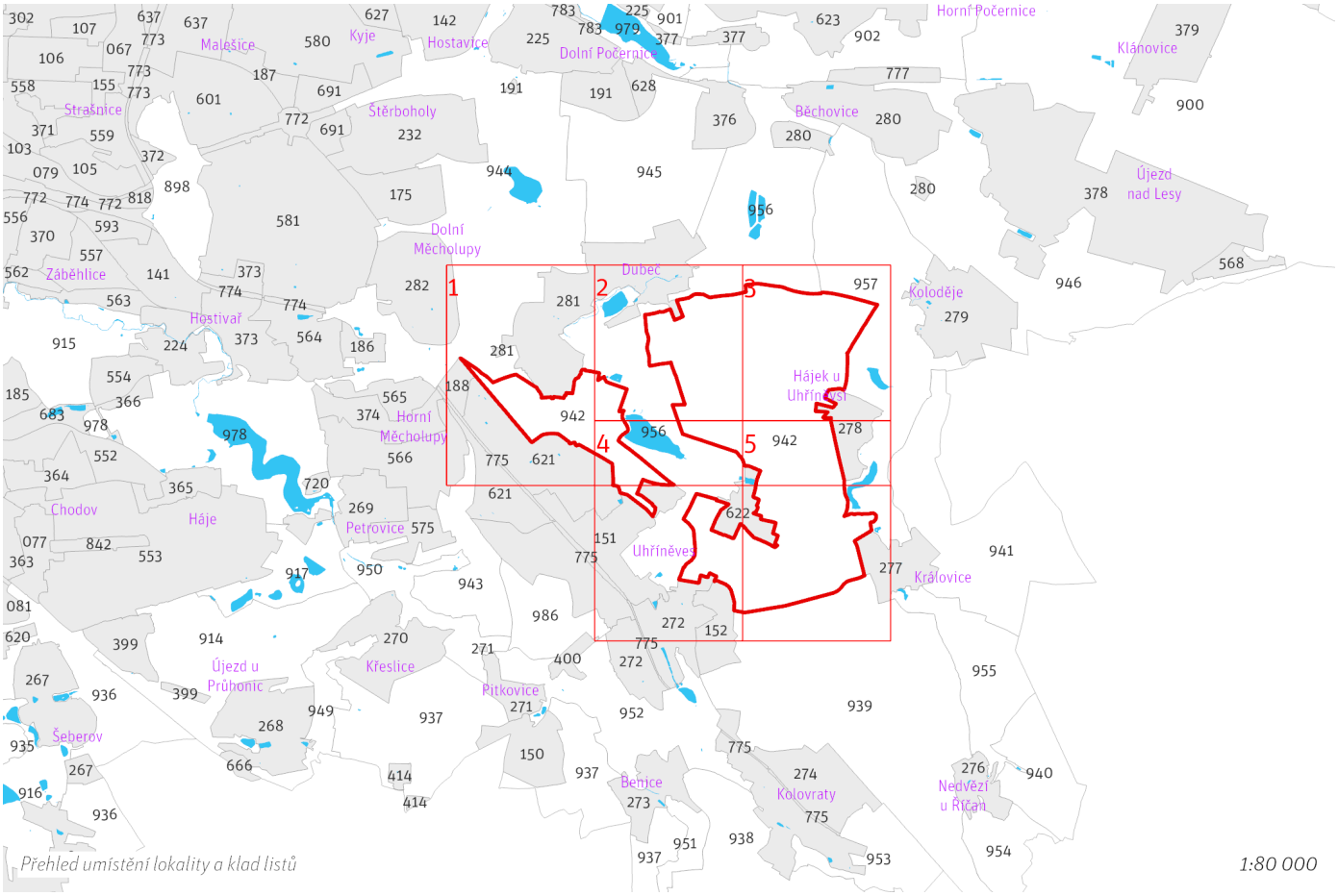


*Přehled umístění lokality a klad listů*

*1:80 000*

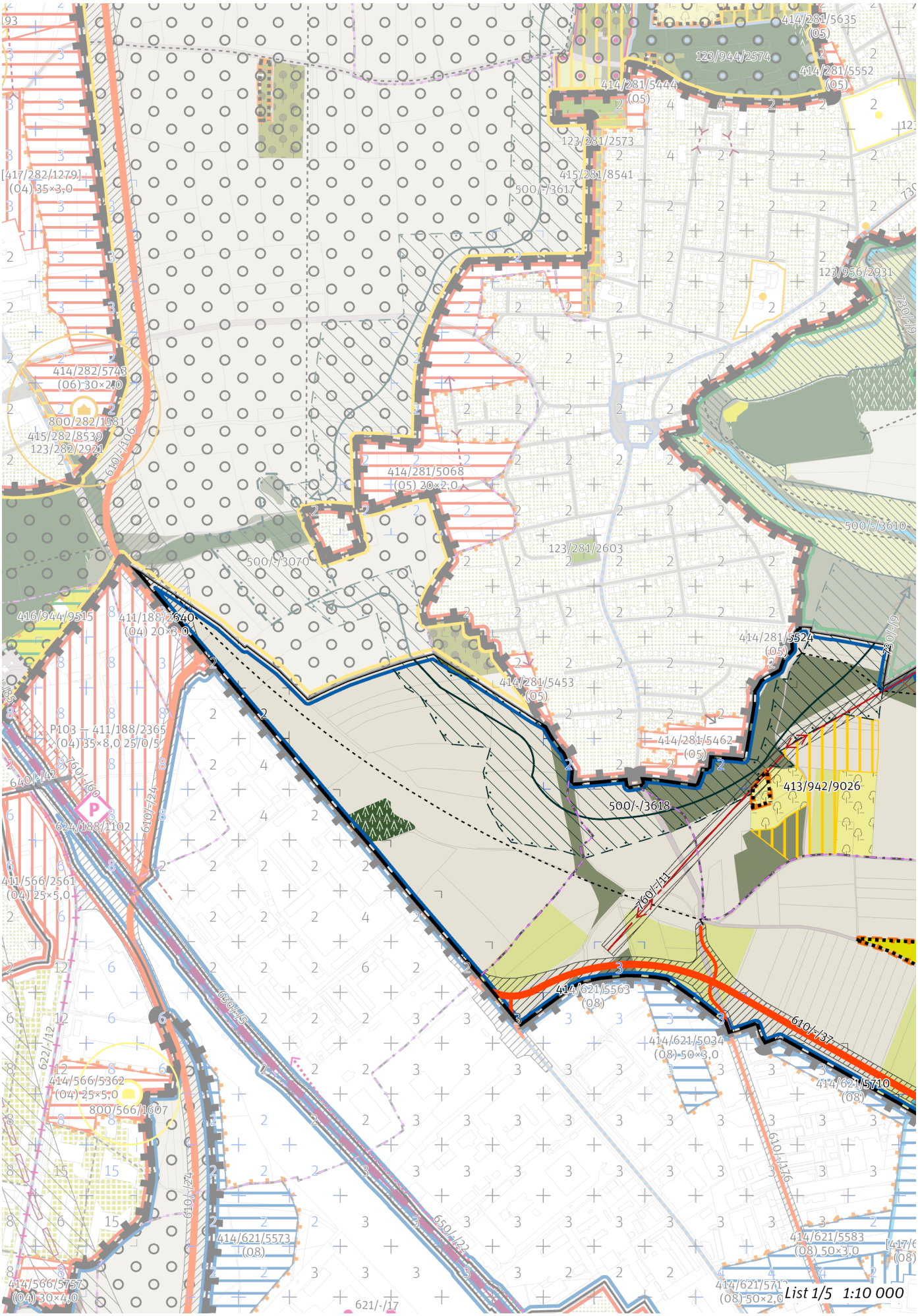
414/281/5635
(05)
123/944/2574
414/281/5552
(05)
414/281/5444
(05)
123/281/2573
[417/282/1279]
(04) 35×3,0
415/281/8541
500/-/3617
123/956/2931
414/282/5743
(06) 30×20
800/282/1581
415/282/8539
123/282/2921
610/-/106
414/281/5068
(05) 20×2,0
500/-/3610
123/281/2603
500/-/3070
416/944/9515
411/188/2640
(04) 20×3,0
414/281/5524
(05)
610/-/19
414/281/5453
(05)
P103 – 411/188/2365
(04) 35×8,0 25/0/5
414/281/5462
(05)
640/-/42
610/-/69
610/-/24
624/188/1102
413/942/9026
500/-/3618
411/566/2561
(04) 25×5,0
760/-/11
414/621/5563
(08)
630/-/5
610/-/37
622/-/42
414/621/5034
(08) 50×3,0
414/621/5710
(08)
414/566/5362
(04) 25×5,0
800/566/1607
610/-/24
610/-/176
650/-/22
414/621/5573
(08)
414/621/5583
(08) 50×3,0
414/566/5757
(04) 30×4,0
621/-/17
414/621/5712
(08) 50×2,0
List 1/5 1:10 000

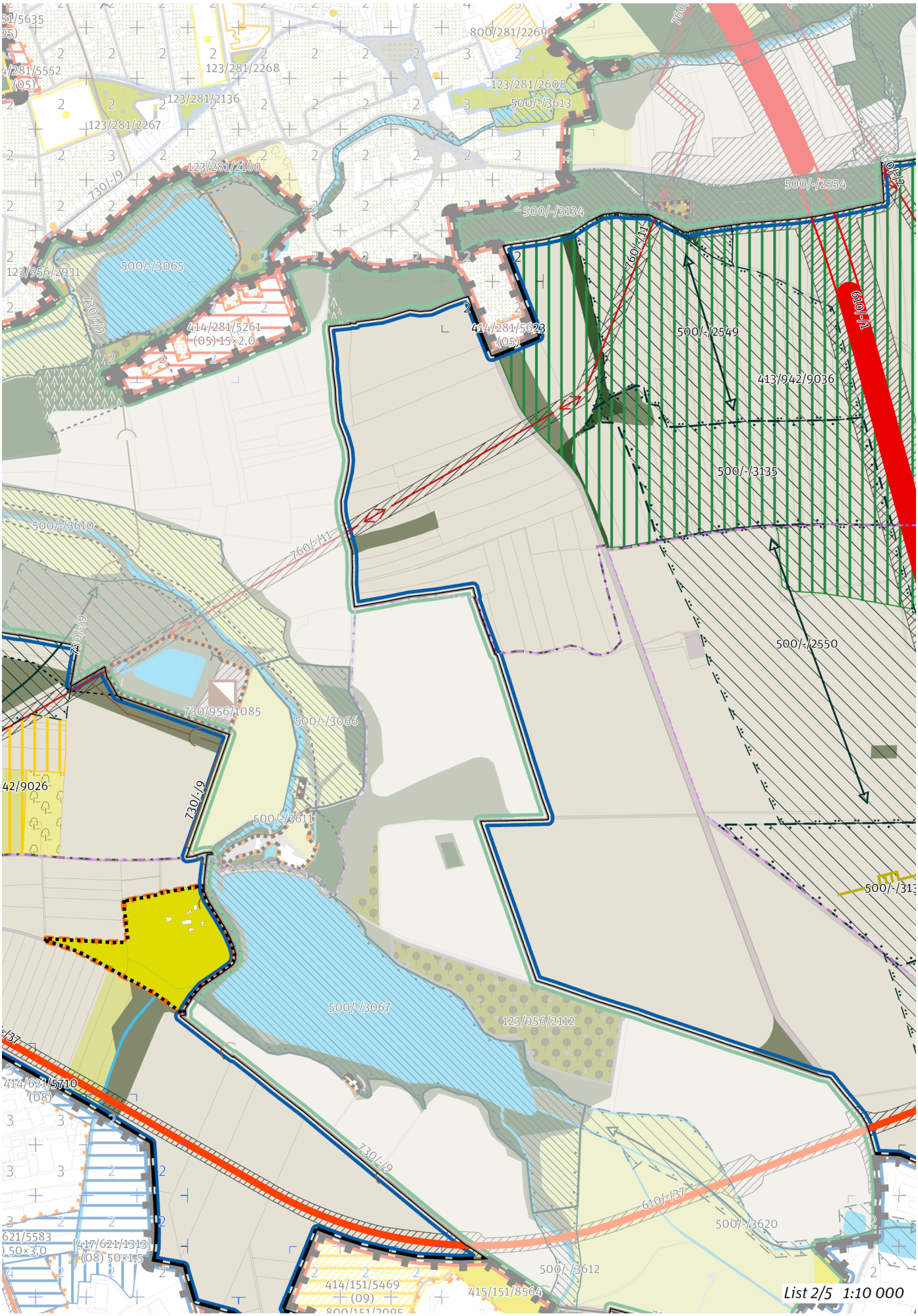
123/281/2268
800/281/2269
123/281/2608
500/-/3613
123/281/2136
123/281/2267
123/281/2160
730/-/9
500/-/2554
500/-/3134
760/-/11
610/-/1
500/-/3065
123/956/2931
414/281/5261
(05) 15×2,0
414/281/5623
(05)
500/-/2549
413/942/9036
500/-/3135
500/-/3610
760/-/11
730/-/9
500/-/2550
730/956/1085
500/-/3066
730/-/9
500/-/3611
500/-/3067
123/956/2112
610/-/37
414/621/5710
(08)
730/-/9
610/-/37
500/-/3620
500/-/3612
414/151/5469
(09)
415/151/8564
List 2/5 1:10 000

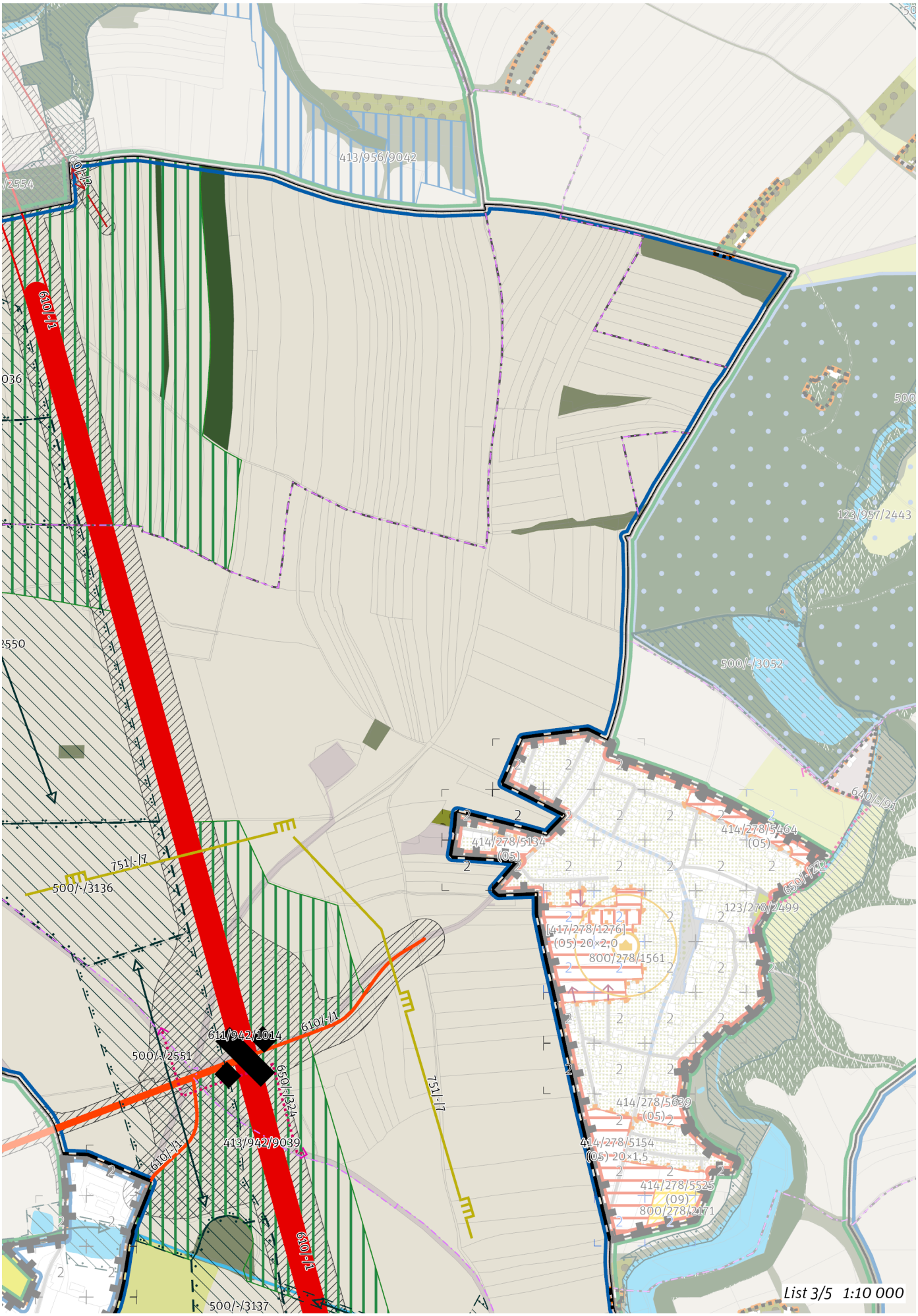
413/956/9042
610/-1
610/-1
123/957/2443
500/-/3052
640/-/91
414/278/5464
(05)
414/278/5134
(05)
650/-/272
123/278/2499
[417/278/1276]
(05) 20×2,0
800/278/1561
751/-/7
500/-/3136
611/942/1014
610/-1
500/-/2551
650/-/324
751/-/7
610/-1
413/942/9039
414/278/5639
(05)
414/278/5154
(05) 20×1,5
414/278/5525
(09)
800/278/2171
610/-1
500/-/3137
List 3/5 1:10 000

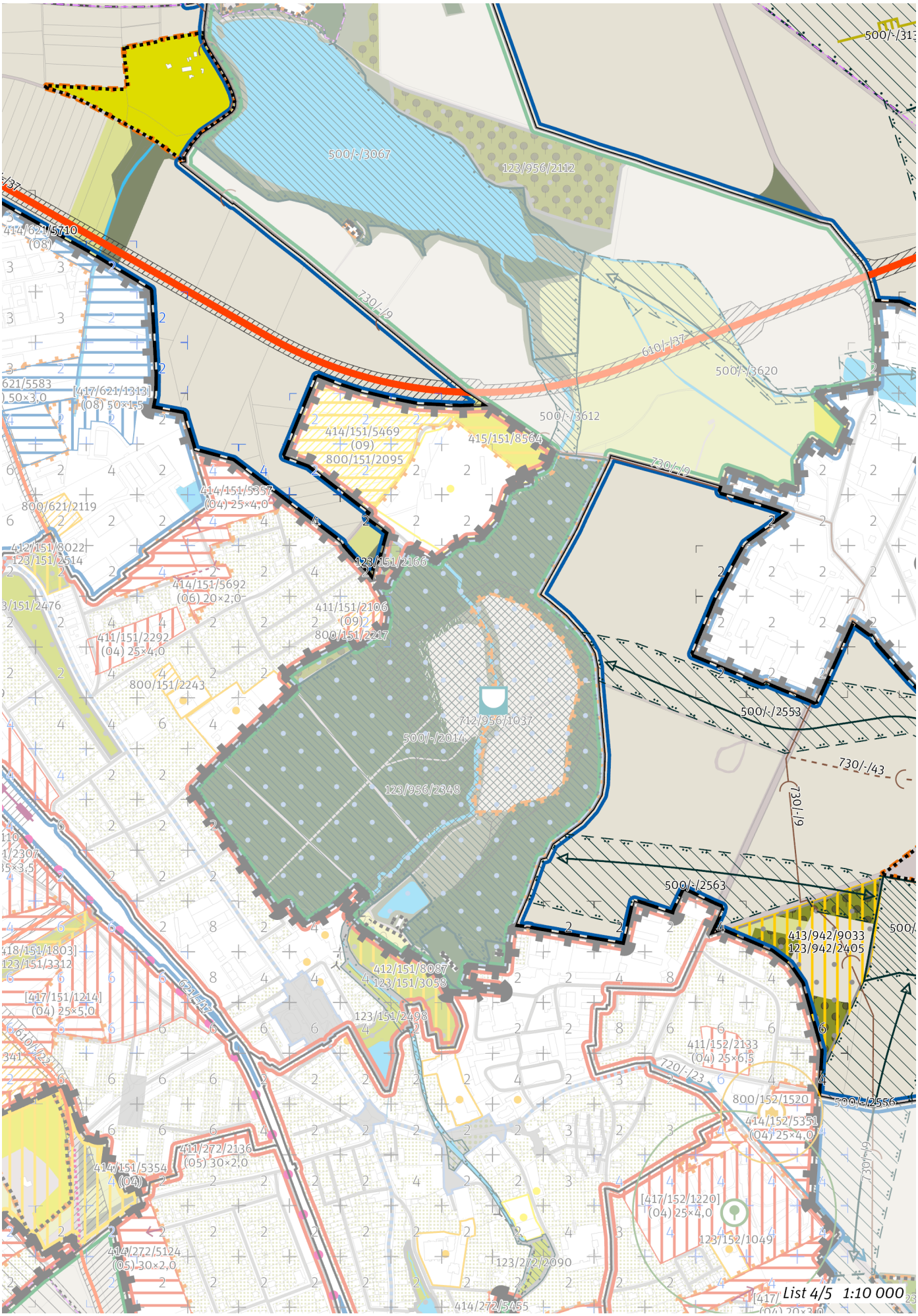
500/-/3067
123/956/2112
730/-/9
610/-/37
500/-/3620
500/-/3612
414/151/5469
(09)
800/151/2095
415/151/8564
414/151/5357
(04) 25×4,0
800/621/2119
412/151/8022
123/151/2514
123/151/2166
414/151/5692
(06) 20×2,0
411/151/2106
(09)
800/151/2217
411/151/2292
(04) 25×4,0
800/151/2243
712/956/1037
500/-/2014
123/956/2348
500/-/2553
730/-/43
730/-/9
500/-/2563
413/942/9033
123/942/2405
412/151/8087
123/151/3058
123/151/2498
411/152/2133
(04) 25×6,5
720/-/23
800/152/1520
500/-/2556
414/152/5351
(04) 25×4,0
411/272/2136
(05) 30×2,0
414/151/5354
(04)
[417/152/1220]
(04) 25×4,0
123/152/1049
414/272/5124
(05) 30×2,0
123/272/2090
414/272/5455
List 4/5 1:10 000

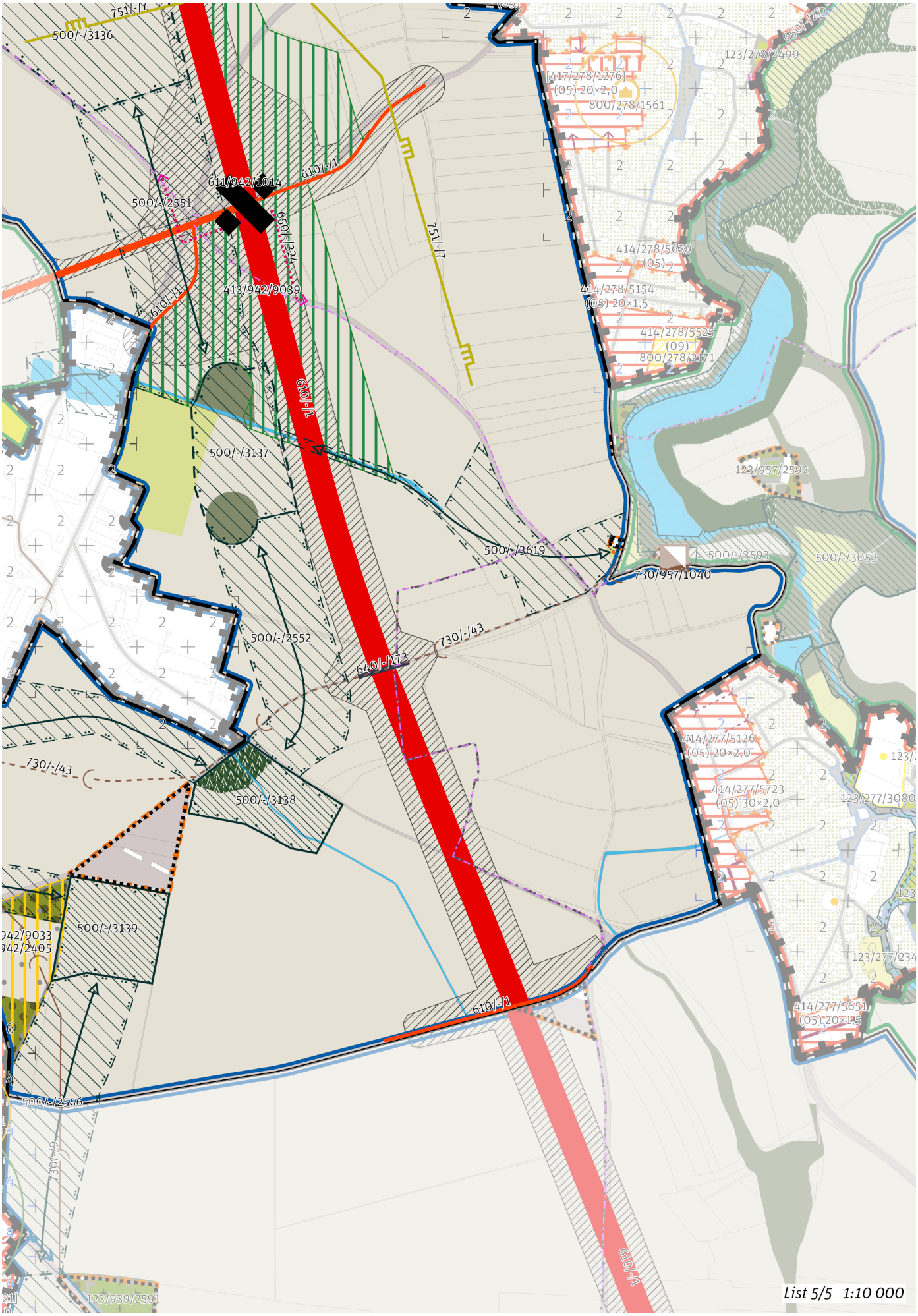
500/-/3136
611/942/1014
610/-/1
500/-/2551
650/-/124
751/-/7
413/942/9039
610/-/1
610/-/1
500/-/3137
500/-/3619
730/957/1040
500/-/2552
730/-/43
640/-/173
730/-/43
500/-/3138
500/-/3139
500/-/2556
610/-/1
610/-/1
123/278/2499
650/-/125
417/278/1276
(05) 20×2,0
800/278/1561
414/278/5639
(05)
414/278/5154
(05) 20×1,5
414/278/5525
(09)
800/278/2171
123/957/2592
500/-/3593
500/-/3053
414/277/5126
(05) 20×2,0
414/277/5723
(05) 30×2,0
123/277/3080
414/277/5651
(05) 20×1,5
123/939/2591
List 5/5 1:10 000

## 100 / OTEVŘENÁ KRAJINA

*-> (17) Zemědělská krajina v rovině, čl. 57*

**Krajinné parky**

123/942/2405 Sad za Uhříněvsí - místní park

*-> Krajinné rozhraní a krajinný park, čl. 109*

## 200 / VYSTAVĚNÉ PROSTŘEDÍ

Individuální regulativy nejsou stanoveny.

## 300 / VYUŽITÍ ÚZEMÍ

*-> Nezastavitelná produkční lokalita a plocha, čl. 67*

Individuální regulativy nejsou stanoveny.

## 400 / STABILITA A MÍRA VYUŽITÍ ÚZEMÍ

*-> Typy stability lokalit, čl. 69*

**Nezastavitelné transformační a rozvojové plochy**

Transformační plocha **413/942/9026** o rozloze 32656 m²
Způsob využití: rekreační
Cílová charakteristika plochy: zahrádková osada

Transformační plocha **413/942/9033** o rozloze 46822 m²
Způsob využití: rekreační
Vyznačením transformační plochy na východním okraji Uhříněvsi je vyjádřen požadavek změny spočívající v rekonstrukci ovocného sadu za účelem zlepšení podmínek pro rekreační využití a vznik parku Sad za Uhříněvsí. Zemědělské využití plochy je přípustné. Rozvoj rekreace a sportu pod širým nebem je přípustný, členění území a forma využití ale musí respektovat mimoprodukční funkce zemědělského půdního fondu.

Transformační plocha **413/942/9036** o rozloze 669945 m²
Způsob využití: přírodní
Vyznačením transformační plochy je vyjádřen požadavek změny na plochu podrobnějšího strukturálního členění les na lesních pozemcích v kombinaci s jinou plochou přírodě blízkou a loukou a pastvinou.

Transformační plocha **413/942/9039** o rozloze 245446 m²
Způsob využití: přírodní
Vyznačením transformační plochy je vyjádřen požadavek změny na plochu podrobnějšího strukturálního členění les na lesních pozemcích v kombinaci s jinou plochou přírodě blízkou a loukou a pastvinou.

## 500 / KRAJINNÁ INFRASTRUKTURA

**Skladebné části ÚSES**

500/-/2549 RBK Lítožnice - Uhříněveská obora — v prostoru k upřesnění, minimální šířka 40 m
500/-/2550 RBK Lítožnice - Uhříněveská obora — v prostoru k upřesnění, minimální šířka 40 m
500/-/2551 RBK Lítožnice - Uhříněveská obora — v prostoru k upřesnění, minimální šířka 40 m
500/-/2552 RBK Lítožnice - Uhříněveská obora — v prostoru k upřesnění, minimální šířka 40 m
500/-/2553 RBK Lítožnice - Uhříněveská obora — v prostoru k upřesnění, minimální šířka 40 m
500/-/2554 RBK Lítožnice - Uhříněveská obora — v přesných hranicích
500/-/2556 RBK Uhříněveská obora - Milíčovský les — v prostoru k upřesnění, minimální šířka 40 m
500/-/2563 RBK Uhříněveská obora - Milíčovský les — v prostoru k upřesnění, minimální šířka 40 m
500/-/3135 LBC Nad Dubčí — v prostoru k upřesnění, minimální velikost 3 ha
500/-/3136 LBC Jankov — v prostoru k upřesnění, minimální velikost 3 ha
500/-/3137 LBC Netluky — v prostoru k upřesnění, minimální velikost 3 ha
500/-/3138 LBC U Statku — v přesných hranicích
500/-/3139 LBC Ke Královicím — v přesných hranicích
500/-/3618 LBK Slatina - Říčanský potok II. — v prostoru k upřesnění, minimální šířka 15 m
500/-/3619 LBK Podleský rybník - Rokytka u Markéty — v prostoru k upřesnění, minimální šířka 15 m
*-> Územní systém ekologické stability, čl. 113–116*

## 600 / DOPRAVNÍ INFRASTRUKTURA

**Systém pozemních komunikací**

610/-/1 Pražský okruh, stavba č. 511 (Běchovice - Dálnice D1) — návrh
V rámci koridoru upřesnit polohu stavby (m. j. upřesněním polohy mimoúrovňových křižovatek) s cílem minimalizace záborů ZPF zejména nejkvalitnějších

půd I. a II. třídy ochrany. Toto opatření se neuplatní, pokud by tím došlo ke zhoršení vlivů předmětné stavby na obyvatelstvo a veřejné zdraví, povrchové a podzemní vody nebo na jevy obecné a zvláštní ochrany přírody ve smyslu zákona č. 114/1992 Sb., ve znění pozdějších předpisů. ; Při umisťování stavby minimalizovat vliv na předmět ochrany Přírodní památky Litožnice.

610/-/106 Východní obchvat Dolních Měcholup — návrh

V rámci koridoru upřesnit polohu stavby (m. j. upřesněním polohy křižovatek) s cílem minimalizace záborů ZPF zejména nejkvalitnějších půd I. a II. třídy ochrany. Toto opatření se neuplatní, pokud by tím došlo ke zhoršení vlivů předmětné stavby na obyvatelstvo a veřejné zdraví, povrchové a podzemní vody nebo na jevy obecné a zvláštní ochrany přírody ve smyslu zákona č. 114/1992 Sb., ve znění pozdějších předpisů.

610/-/176 Zkapacitnění Bečovské ulice — návrh

610/-/37 Komunikační propojení Přátelství - Bečovská - Pražský okruh — návrh

V rámci koridoru upřesnit polohu stavby (m. j. upřesněním polohy křižovatek) s cílem minimalizace záborů ZPF zejména nejkvalitnějších půd I. a II. třídy ochrany. Toto opatření se neuplatní, pokud by tím došlo ke zhoršení vlivů předmětné stavby na obyvatelstvo a veřejné zdraví, povrchové a podzemní vody nebo na jevy obecné a zvláštní ochrany přírody ve smyslu zákona č. 114/1992 Sb., ve znění pozdějších předpisů.

611/942/1014 Mimoúrovňová křižovatka Netluky, součást Pražského okruhu — návrh

*-> Systém pozemních komunikací, čl. 118—120*

**Bezmotorová doprava**

640/-/173 Lávka přes okruh u Netluk — návrh

650/-/324 Cyklotrasa u Netluk přes Pražský okruh — návrh

*-> Bezmotorová doprava, čl. 127—128*

## 700 / TECHNICKÁ INFRASTRUKTURA

**Odkanalizování území**

730/-/43 Sběrač G, prodloužení do Královic, kanalizace splašková gravitační — územní rezerva

730/-/9 Sběrač G, kanalizace splašková gravitační, prodloužení — návrh

*-> Odkanalizování území, čl. 136*

**Zásobování plynem a ropovody**

751/-/7 Vysokotlaký plynovod s tlakem nad 40 barů Hájek u Uhříněvsi (Pražský okruh), přeložka — návrh

*-> Zásobování plynem a ropovody, čl. 138*

**Zásobování elektrickou energií**

760/-/11 Nadzemní elektrické vedení 110 kV Transformační stanice Malešice - Transformační stanice Běchovice - Transformační stanice Měcholupy — návrh

760/-/2 Nadzemní elektrické vedení 110 kV Transformační stanice Běchovice - Transformační stanice Benešov, přeložka — návrh

*-> Zásobování elektrickou energií, čl. 139*

## 800 / VEŘEJNÁ VYBAVENOST

Individuální regulativy nejsou stanoveny.

## 900 / VEŘEJNÝ ZÁJEM

**Veřejně prospěšné stavby dopravní infrastruktury**

910-610/-/1 Pražský okruh, stavba č. 511 (Běchovice - Dálnice D1)

910-610/-/106 Východní obchvat Dolních Měcholup

910-610/-/176 Zkapacitnění Bečovské ulice

910-610/-/37 Komunikační propojení Přátelství - Bečovská - Pražský okruh

**Veřejně prospěšné stavby technické infrastruktury**

910-730/-/9 Sběrač G, kanalizace splašková gravitační, prodloužení

910-751/-/7 Vysokotlaký plynovod s tlakem nad 40 barů Hájek u Uhříněvsi (Pražský okruh), přeložka

910-760/-/11 Nadzemní elektrické vedení 110 kV Transformační stanice Malešice - Transformační stanice Běchovice - Transformační stanice Měcholupy

910-760/-/2 Nadzemní elektrické vedení 110 kV Transformační stanice Běchovice - Transformační stanice Benešov, přeložka

*-> Veřejně prospěšné stavby, veřejně prospěšná opatření, stavby a opatření k zajišťování obrany a bezpečnost státu a plochy asanací, čl. 150—152*

Navrhované veřejně prospěšné stavby, veřejně prospěšná opatření, stavby a opatření k zajišťování obrany a bezpečnost státu jsou vymezeny v grafické části ve výkrese Z 04 a jejich výčet je uveden v příloze č. 2/900.

# 943 / Petrovice – Uhříněves

**SPRÁVNÍ OBVOD**

Praha 11, Praha 15, Praha 22

**MĚSTSKÁ ČÁST**

Praha 15, Praha 22, Praha-Křeslice, Praha-Petrovice

**KATASTRÁLNÍ ÚZEMÍ**

Horní Měcholupy, Křeslice, Petrovice, Pitkovice, Uhříněves

**ROZLOHA**

98 ha

| | |
|---|---|
| **N**<br>ZASTAVITELNOST: nezastavitelná | **(17)**<br>TYP STRUKTURY: zemědělská krajina v rovině |
| **/ P**<br>ZPŮSOB VYUŽITÍ: nezastavitelná produkční | **[ S ]**<br>MÍRA STABILITY: stabilizovaná |

## POPIS CÍLOVÉHO CHARAKTERU LOKALITY

**Chránit a posilovat cílový charakter nezastavitelné, stabilizované, produkční lokality Petrovice – Uhříněves se strukturou zemědělské krajiny v rovině. Lokalita je součástí krajiny vymezené v ZÚR s názvem Krajina Uhříněveské plošiny.**

Nezastavitelná stabilizovaná produkční lokalita Petrovice – Uhříněves je vymezena v plochém reliéfu v jihovýchodní části Prahy. Cílem vymezení je zachovat strukturu zemědělská krajina v rovině a posílit jemnější krajinnou matrici doplněním víceúčelových krajinných prvků, které rozčleňují území na menší půdní bloky a jejich díly, zejména mezí, stromořadí ve formě doprovodných prvků podél cest, větrolamů či břehových porostů u vodních toků a vodních ploch, drobných lesíků a hájků, travnatých zasakovacích příkopů apod.

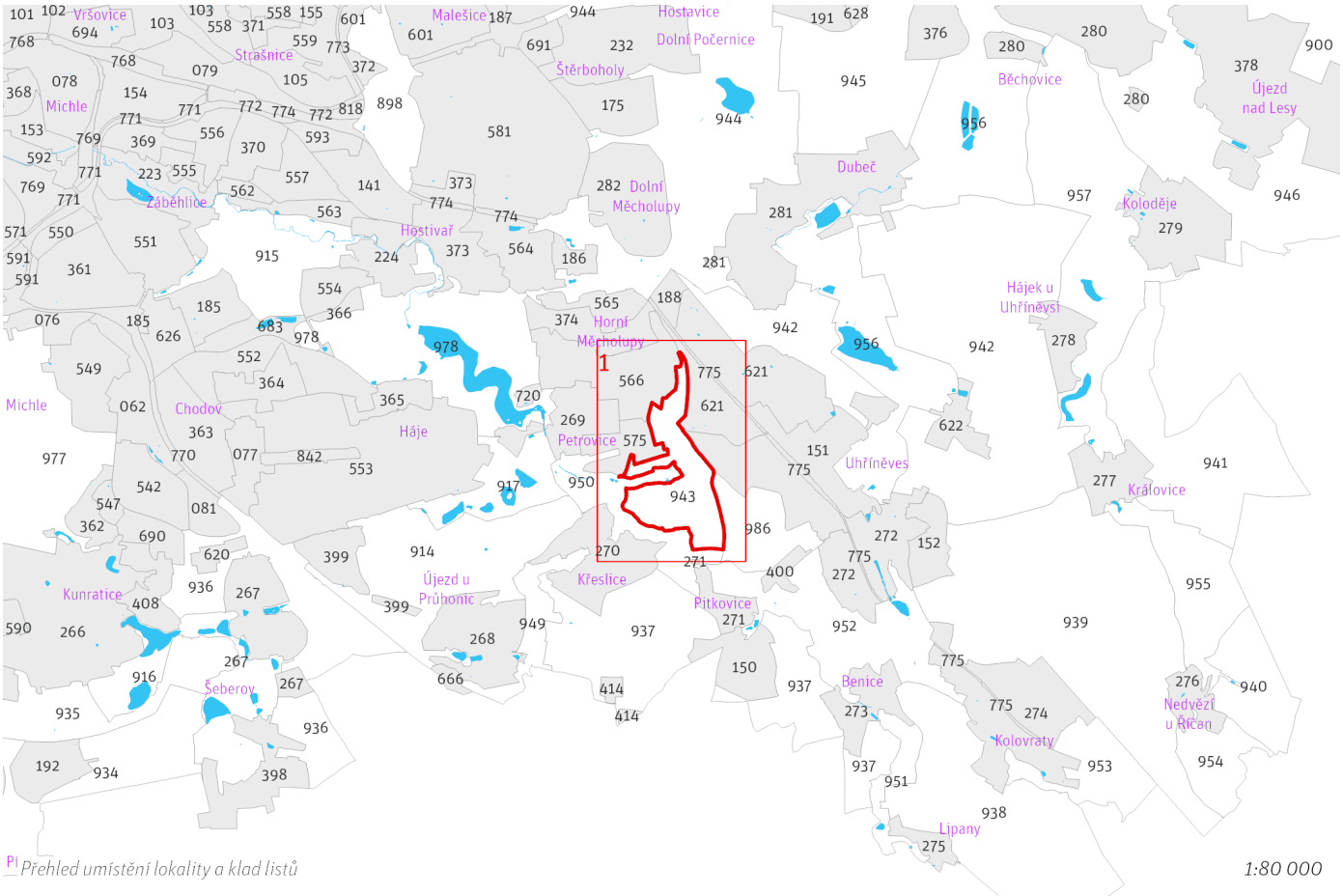


*Přehled umístění lokality a klad listů*

*1:80 000*

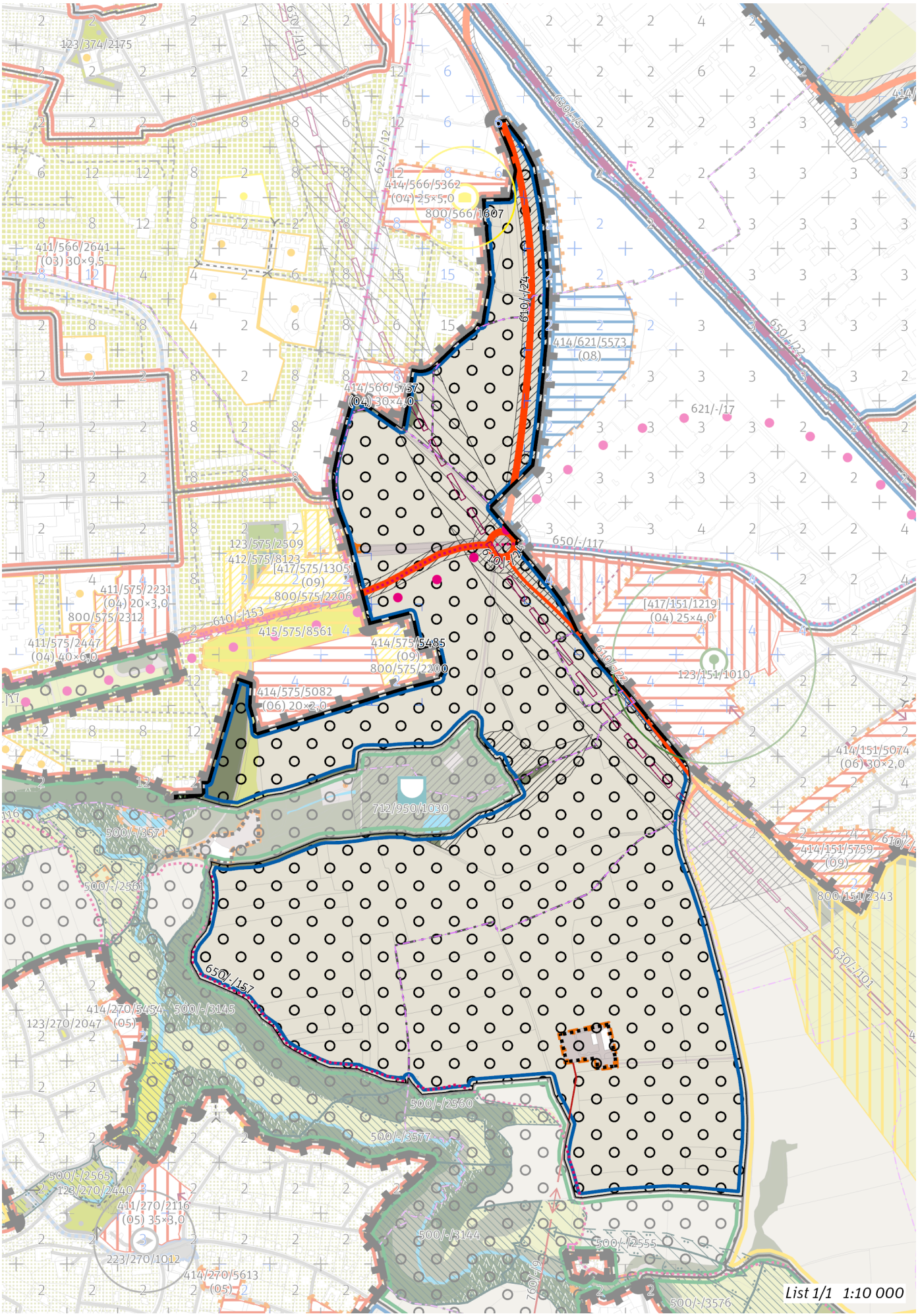
List 1/1 1:10 000

## 100 / OTEVŘENÁ KRAJINA

*-> (17) Zemědělská krajina v rovině, čl. 57*

Lokalita je součástí krajinného rozhraní.

*-> Krajinné rozhraní a krajinný park, čl. 109*

Individuální regulativy nejsou stanoveny.

## 200 / VYSTAVĚNÉ PROSTŘEDÍ

Individuální regulativy nejsou stanoveny.

## 300 / VYUŽITÍ ÚZEMÍ

*-> Nezastavitelná produkční lokalita a plocha, čl. 67*

Individuální regulativy nejsou stanoveny.

## 400 / STABILITA A MÍRA VYUŽITÍ ÚZEMÍ

*-> Typy stability lokalit, čl. 69*

Individuální regulativy nejsou stanoveny.

## 500 / KRAJINNÁ INFRASTRUKTURA

Individuální regulativy nejsou stanoveny.

## 600 / DOPRAVNÍ INFRASTRUKTURA

**Systém pozemních komunikací**

610/-/153 Přeložka Novopetrovické ulice — návrh

610/-/22 Komunikační propojení Františka Diviše - K Dálnici - K Lipanům — návrh

V rámci koridoru upřesnit polohu stavby (m. j. upřesněním polohy křižovatek) s cílem minimalizace záborů ZPF zejména nejkvalitnějších půd I. a II. třídy ochrany. Toto opatření se neuplatní, pokud by tím došlo ke zhoršení vlivů předmětné stavby na obyvatelstvo a veřejné zdraví, povrchové a podzemní vody nebo na jevy obecné a zvláštní ochrany přírody ve smyslu zákona č. 114/1992 Sb., ve znění pozdějších předpisů.

610/-/24 Komunikační propojení Kutnohorská - Františka Diviše — návrh

*-> Systém pozemních komunikací, čl. 118—120*

**Veřejná doprava / Metro**

621/-/17 Trasa metra C - úsek Háje - Uhříněves — územní rezerva

Koridor je vymezen pro budoucí upřesnění nového kolejového tangenciálního spojení veřejné dopravy. Převážně podzemní vedení trasy, případně vedení veřejným prostranstvím, neomezí umisťování nových nebo změny stávajících budov.

*-> Systém veřejné dopravy, čl. 121*

*-> Metro, čl. 122*

**Železniční doprava**

630/-/101 Jižní vstup Rychlého spojení — územní rezerva

*-> Železniční doprava, čl. 126*

**Bezmotorová doprava**

650/-/117 Cyklotrasa Petrovice — návrh

650/-/157 Cyklotrasa nad Pitkovickým potokem — návrh

*-> Bezmotorová doprava, čl. 127—128*

## 700 / TECHNICKÁ INFRASTRUKTURA

**Protipovodňová ochrana**

712/950/1030 Poldr (suchá nádrž) Dobrá voda — návrh

*-> Protipovodňová ochrana a opatření, čl. 133*

**Zásobování elektrickou energií**

760/-/9 Nadzemní elektrické vedení 110 kV Transformační stanice Chodov - Transformační stanice Uhříněves — návrh

*-> Zásobování elektrickou energií, čl. 139*

## 800 / VEŘEJNÁ VYBAVENOST

Individuální regulativy nejsou stanoveny.

## 900 / VEŘEJNÝ ZÁJEM

**Veřejně prospěšné stavby dopravní infrastruktury**
910-610/-/153 Přeložka Novopetrovické ulice
910-610/-/22 Komunikační propojení Františka Diviše - K Dálnici - K Lipanům
910-610/-/24 Komunikační propojení Kutnohorská - Františka Diviše

**Veřejně prospěšné stavby technické infrastruktury**
910-712/950/1030 Poldr (suchá nádrž) Dobrá voda
910-760/-/9 Nadzemní elektrické vedení 110 kV Transformační stanice Chodov - Transformační stanice Uhříněves

*-> Veřejně prospěšné stavby, veřejně prospěšná opatření, stavby a opatření k zajišťování obrany a bezpečnost státu a plochy asanací, čl. 150–152*
Navrhované veřejně prospěšné stavby, veřejně prospěšná opatření, stavby a opatření k zajišťování obrany a bezpečnost státu jsou vymezeny v grafické části ve výkrese Z 04 a jejich výčet je uveden v příloze č. 2/900.

# 944 / Dolní Počernice – Horní Měcholupy

**SPRÁVNÍ OBVOD**

Praha 14, Praha 15

**MĚSTSKÁ ČÁST**

Praha 14, Praha 15, Praha-Dolní Měcholupy, Praha-Dolní Počernice, Praha-Dubeč, Praha-Štěrboholy

**KATASTRÁLNÍ ÚZEMÍ**

Dolní Měcholupy, Dolní Počernice, Dubeč, Horní Měcholupy, Hostavice, Hostivař, Kyje, Štěrboholy

**ROZLOHA**

496 ha

| | |
|---|---|
| **N**<br>ZASTAVITELNOST: nezastavitelná | **(17)**<br>TYP STRUKTURY: zemědělská krajina v rovině |
| **/ R**<br>ZPŮSOB VYUŽITÍ: nezastavitelná rekreační | **[ S ]**<br>MÍRA STABILITY: stabilizovaná |

## POPIS CÍLOVÉHO CHARAKTERU LOKALITY

**Chránit a posilovat cílový charakter nezastavitelné, stabilizované, rekreační lokality Dolní Počernice – Horní Měcholupy se strukturou zemědělské krajiny v rovině. Lokalita je součástí krajiny vymezené v ZÚR s názvem Krajina Úvalské plošiny.**

Nezastavitelná stabilizovaná rekreační lokalita Dolní Počernice – Horní Měcholupy je vymezena v plochém reliéfu ve východní části Prahy. Cílem vymezení je zachovat strukturu zemědělská krajina v rovině, zvýšit její hodnoty pro rekreaci a posílit jemnější krajinnou matrici doplněním víceúčelových krajinných prvků, které rozčleňují území na menší půdní bloky a jejich díly, zejména mezí, stromořadí ve formě doprovodných prvků podél cest, větrolamů či břehových porostů u vodních toků a vodních ploch, drobných lesíků a hájků, travnatých zasakovacích příkopů apod.

Z důvodu vysokého rekreačního významu je zemědělské využití vhodné přednostně směřovat do méně intenzivních forem, zejména s preferencí travnatých ploch a ovocných (krajinných) sadů.

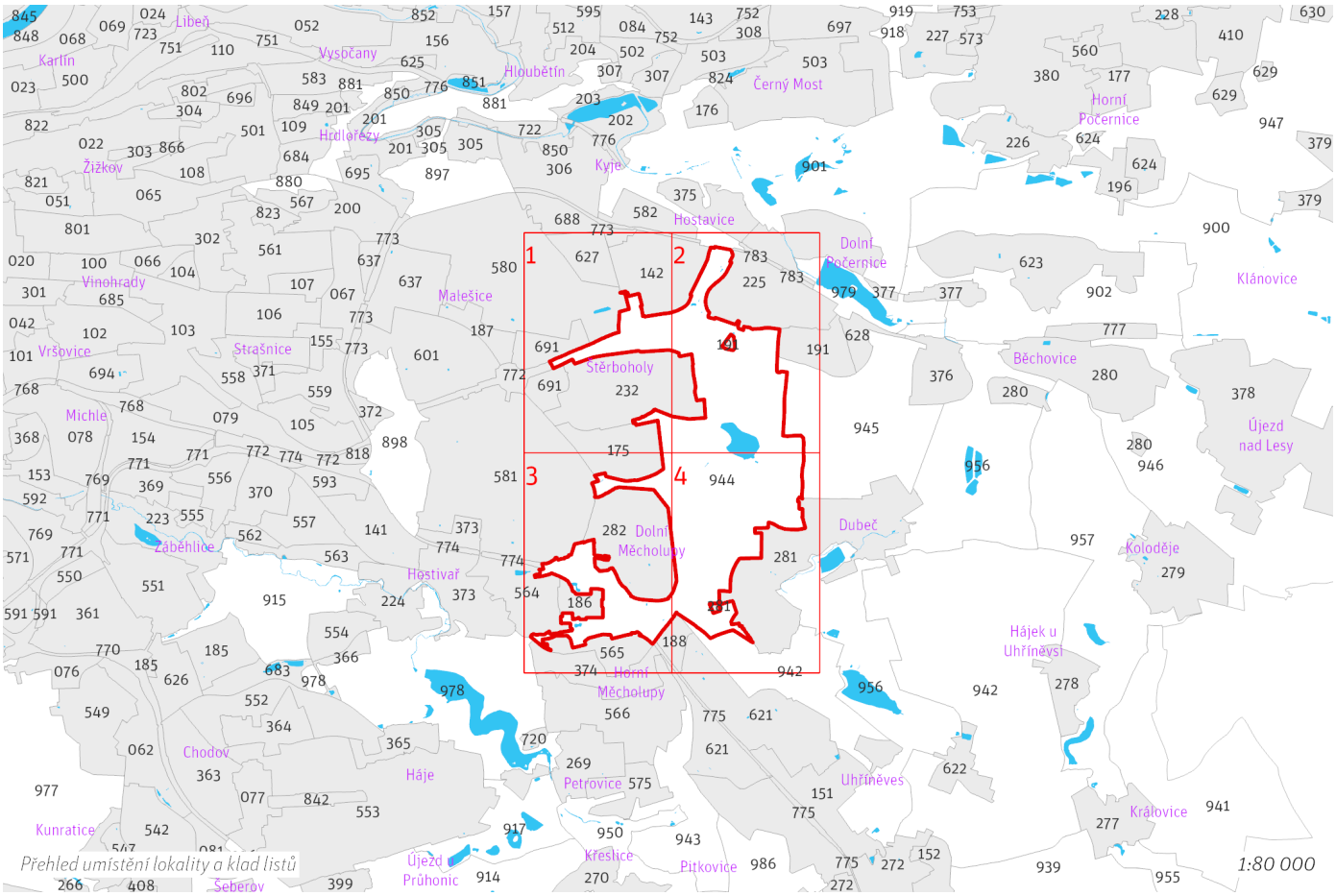

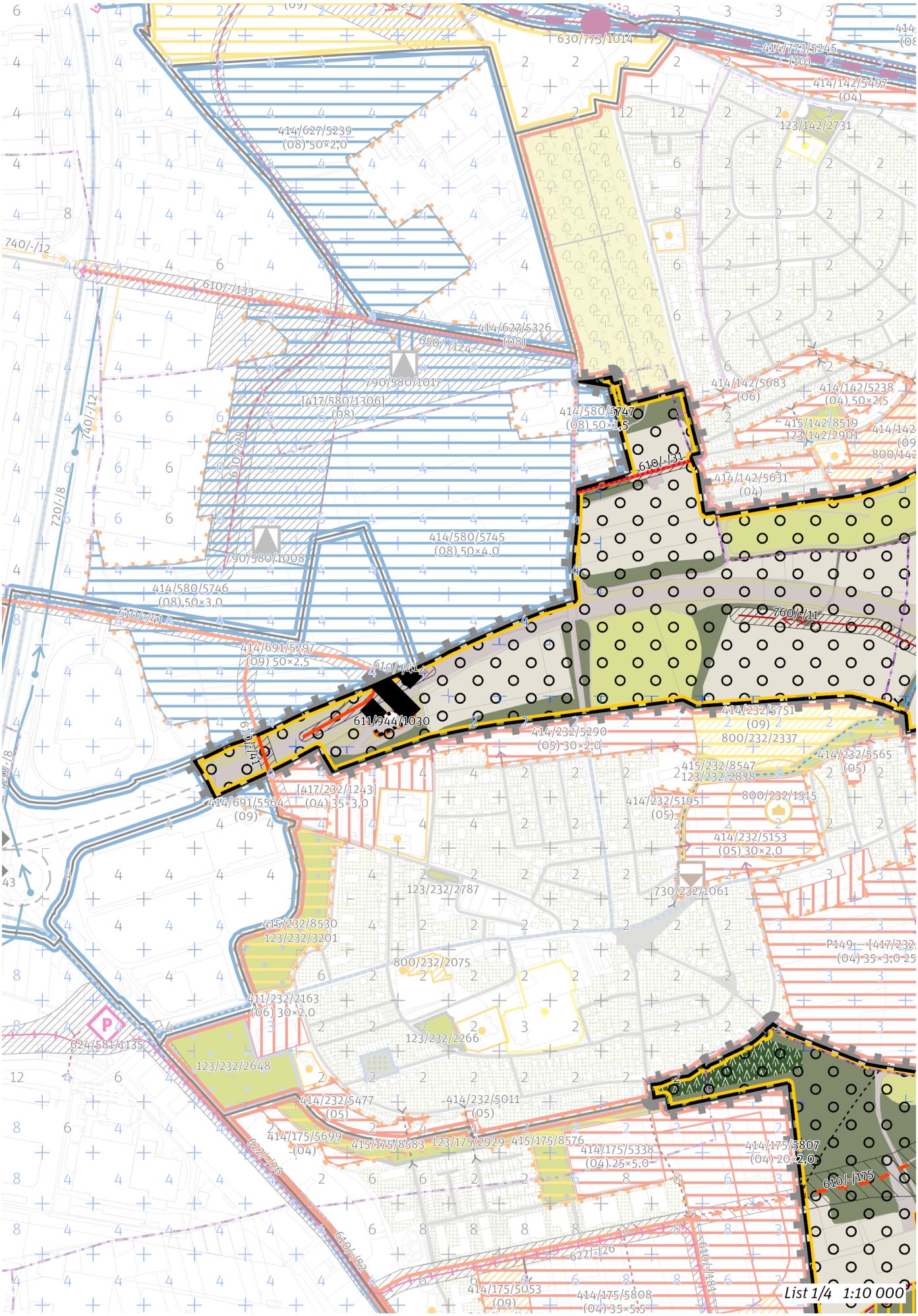
630/773/1014
414/773/5245
(10)
414/142/5497
(04)
123/142/2731
414/627/5239
(08) 50×2,0
740/-/12
610/7/133
414/627/5326
(08)
650/-/124
790/580/1017
[417/580/1306]
(08)
740/-/12
630/-/28
720/-/8
414/142/5683
(06)
414/142/5238
(04) 50×2,5
414/580/5747
(08) 50×1,5
415/142/8519
123/142/2901
610/-/31
414/142/5631
(04)
414/580/5745
(08) 50×4,0
790/580/1008
414/580/5746
(08) 50×3,0
610/-/41
760/-/11
414/691/5297
(09) 50×2,5
610/-/41
611/944/1030
414/232/5751
(09)
800/232/2337
414/232/5290
(05) 30×2,0
414/232/5565
(05)
415/232/8547
123/232/2838
[417/232/1243]
(04) 35×3,0
414/691/5564
(09)
414/232/5195
(05)
800/232/1515
414/232/5153
(05) 30×2,0
730/232/1061
123/232/2787
415/232/8530
123/232/3201
800/232/2075
411/232/2163
(06) 30×2,0
624/581/1135
123/232/2266
123/232/2648
414/232/5477
(05)
414/232/5011
(05)
414/175/5699
(04)
415/175/8583
123/175/2929
415/175/8576
414/175/5338
(04) 25×5,0
414/175/5807
(04) 20×2,0
610/-/175
622/-/26
610/-/82
622/-/26
610/-/48
414/175/5053
(09)
414/175/5808
(04) 35×5,5
List 1/4 1:10 000

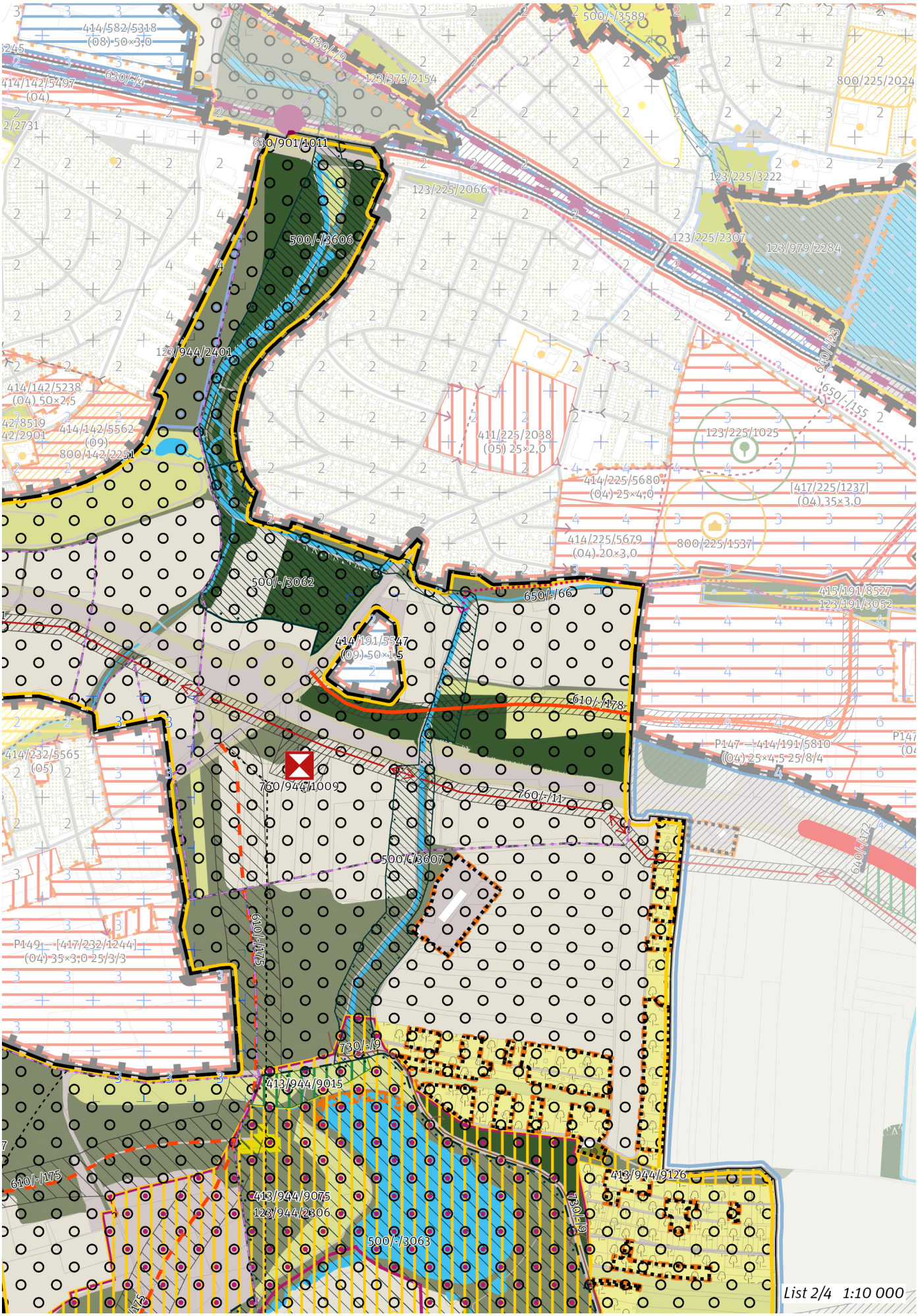
List 2/4 1:10 000

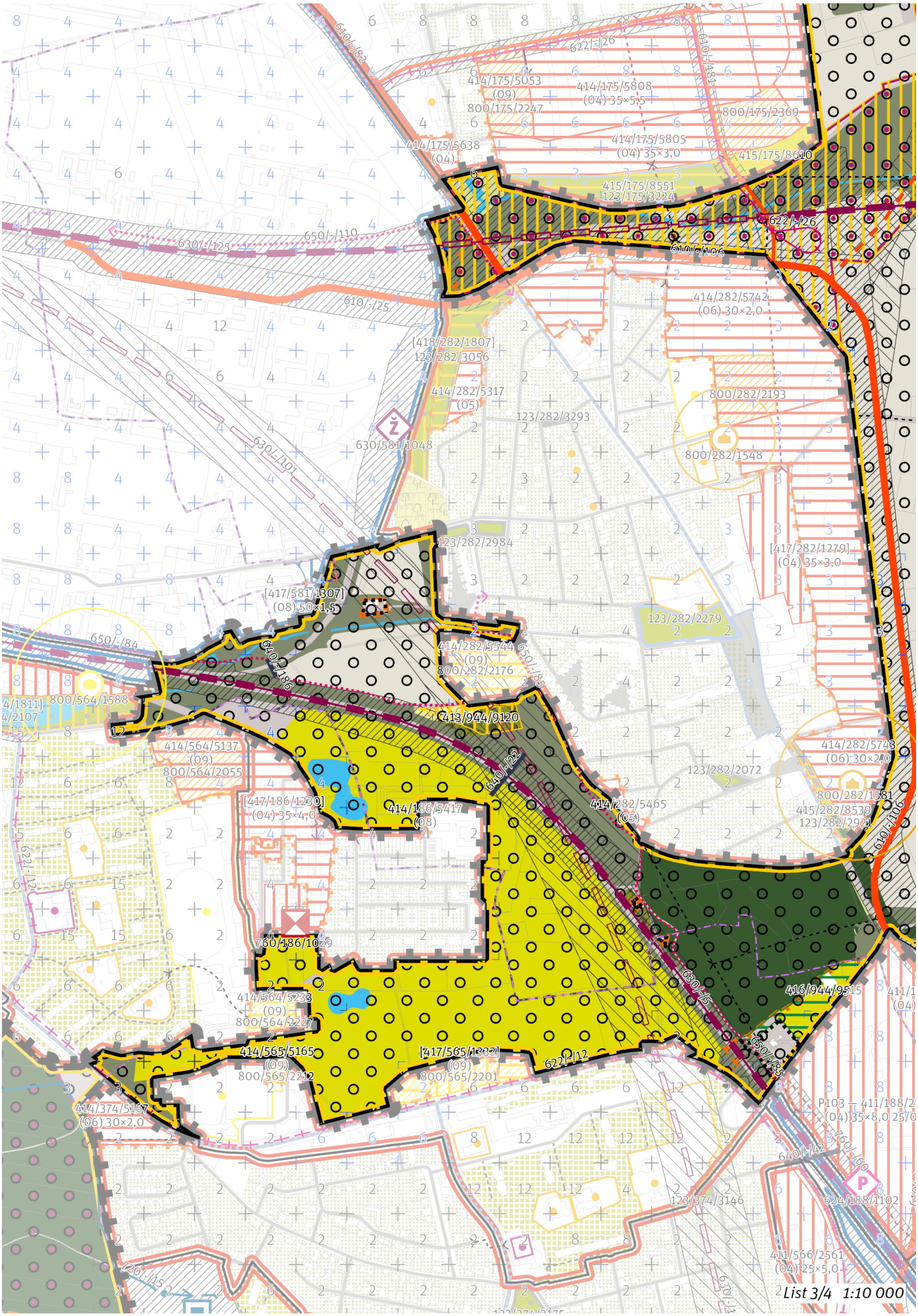
List 3/4 1:10 000

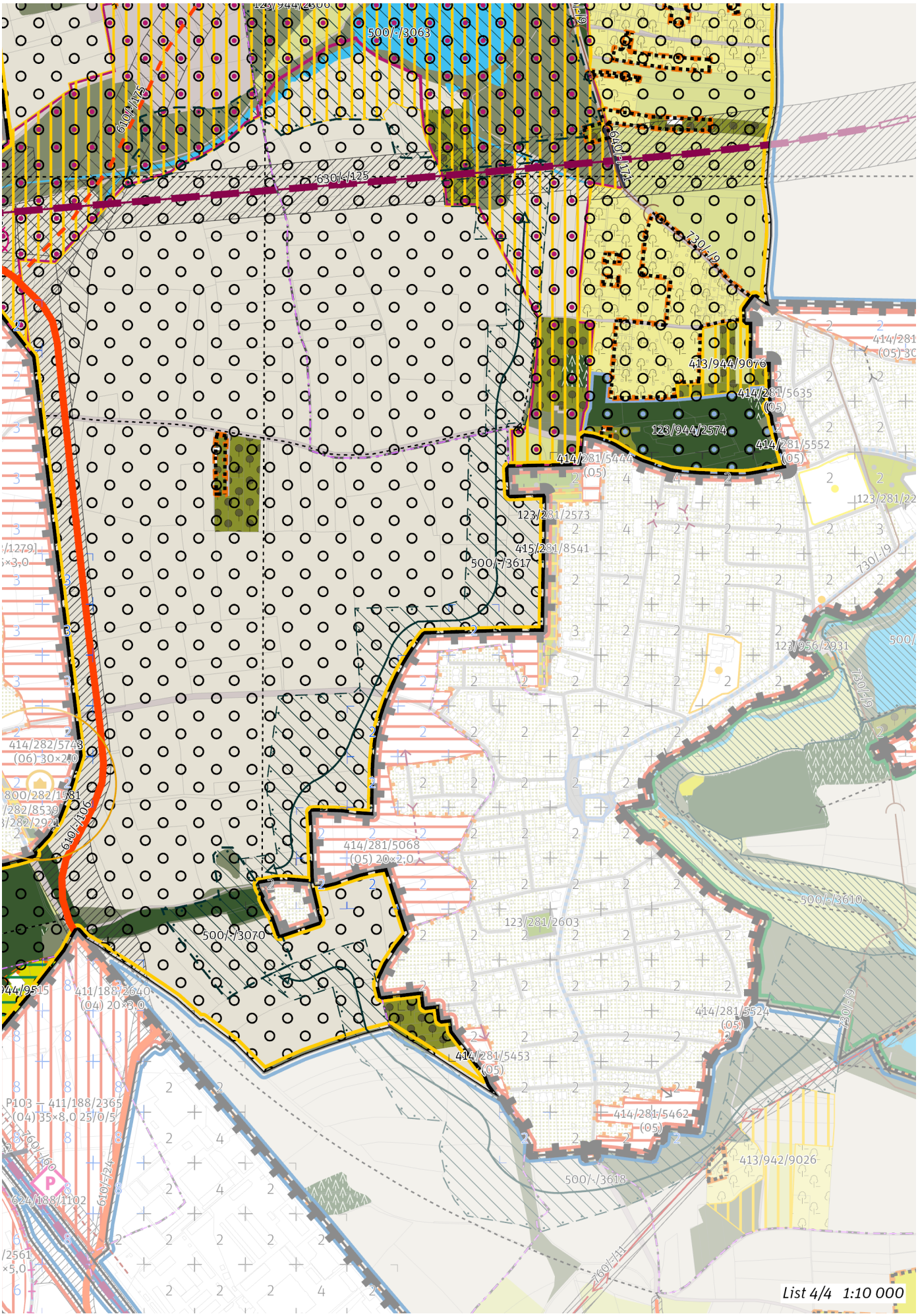
500/-/3063
630/-/125
730/-/9
413/944/9076
414/281/5635
(05)
123/944/2574
414/281/5552
(05)
414/281/5444
(05)
123/281/2573
415/281/8541
500/-/3617
123/956/2931
414/282/5743
(06) 30×2,0
414/281/5068
(05) 20×2,0
500/-/3070
123/281/2603
500/-/3610
414/281/5524
(05)
414/281/5453
(05)
414/281/5462
(05)
413/942/9026
500/-/3618
List 4/4 1:10 000

## 100 / OTEVŘENÁ KRAJINA

*-> (17) Zemědělská krajina v rovině, čl. 57*

Lokalita je součástí krajinného rozhraní.
*-> Krajinné rozhraní a krajinný park, čl. 109*

**Krajinné parky**

123/944/2306 Slatina - metropolitní park
123/944/2401 Park u Hostavického potoka - lokalitní park
123/944/2574 Lesopark Horka - lokalitní park

*-> Krajinné rozhraní a krajinný park, čl. 109*

## 200 / VYSTAVĚNÉ PROSTŘEDÍ

Individuální regulativy nejsou stanoveny.

## 300 / VYUŽITÍ ÚZEMÍ

*-> Nezastavitelná rekreační lokalita a plocha, čl. 65*

Individuální regulativy nejsou stanoveny.

## 400 / STABILITA A MÍRA VYUŽITÍ ÚZEMÍ

*-> Typy stability lokalit, čl. 69*

**Nezastavitelné transformační a rozvojové plochy**

Transformační plocha **413/944/9015** o rozloze 12120 m²
Způsob využití: přírodní
Cílová charakteristika plochy: les na lesních pozemcích

Transformační plocha **413/944/9075** o rozloze 721124 m²
Způsob využití: rekreační
Vyznačením transformační plochy je vyjádřen požadavek na změnu v území metropolitního krajinného parku Slatina za účelem zlepšení podmínek pro rekreační využívání bez požadavku na určení konkrétní cílové plochy podrobnějšího strukturálního členění otevřené krajiny. Zemědělské využití plochy je přípustné. Rozvoj rekreace a sportu pod širým nebem je přípustný, členění území a forma využití ale musí respektovat mimoprodukční funkce zemědělského půdního fondu.

Transformační plocha **413/944/9076** o rozloze 16803 m²
Způsob využití: rekreační
Cílová charakteristika plochy: zahrádková osada

Transformační plocha **413/944/9120** o rozloze 8252 m²
Způsob využití: rekreační
Cílová charakteristika plochy: zahrádková osada

Transformační plocha **413/944/9126** o rozloze 10492 m²
Způsob využití: rekreační
Cílová charakteristika plochy: zahrádková osada

Rozvojová plocha **416/944/9515** o rozloze 12478 m²
Způsob využití: přírodní
Vyznačením rozvojové plochy je vyjádřen požadavek na rozvoj přírodních hodnot bez určení konkrétní plochy podrobnějšího strukturálního členění.

## 500 / KRAJINNÁ INFRASTRUKTURA

**Skladebné části ÚSES**

500/-/3062 LBC Na potocích — v přesných hranicích
500/-/3063 LBC Slatina — v prostoru k upřesnění, minimální velikost 3 ha
500/-/3070 LBC Za křížem — v prostoru k upřesnění, minimální velikost 3 ha
500/-/3606 LBK Hostavický potok — v přesných hranicích
500/-/3607 LBK Hostavický potok — v přesných hranicích
500/-/3617 LBK Slatina - Říčanský potok II. — v prostoru k upřesnění, minimální šířka 15 m
500/-/3618 LBK Slatina - Říčanský potok II. — v prostoru k upřesnění, minimální šířka 15 m
*-> Územní systém ekologické stability, čl. 113–116*

## 600 / DOPRAVNÍ INFRASTRUKTURA

**Systém pozemních komunikací**

610/-/106 Východní obchvat Dolních Měcholup — návrh

V rámci koridoru upřesnit polohu stavby (m. j. upřesněním polohy křižovatek) s cílem minimalizace záborů ZPF zejména nejkvalitnějších půd I. a II. třídy ochrany. Toto opatření se neuplatní, pokud by tím došlo ke zhoršení vlivů předmětné stavby na obyvatelstvo a veřejné zdraví, povrchové a podzemní vody nebo na jevy obecné a zvláštní ochrany přírody ve smyslu zákona č. 114/1992 Sb., ve znění pozdějších předpisů.

610/-/175 Východní obchvat Štěrbohol — územní rezerva

610/-/178 Komunikační propojení Nár. hrdinů - Českobrodská — návrh

610/-/181 Komunikační propojení Kardausova - obchvat Dolních Měcholup — návrh

610/-/25 Komunikační propojení Ke Kablu - Kutnohorská — návrh

610/-/31 Komunikační propojení Nedokončená - U Hostavického potoka — návrh

610/-/41 Komunikační propojení rozvojových ploch na severním okraji Štěrbohol s ul. Průmyslová — návrh

610/-/82 Rekonstrukce a rozšíření ul. Kutnohorské — návrh

611/944/1030 Mimoúrovňová křižovatka Štěrboholy sever, součást komunikačního propojení rozvojových ploch na severním okraji Štěrbohol s ul. Průmyslová — návrh

*-> Systém pozemních komunikací, čl. 118–120*

**Veřejná doprava / Tramvajová doprava**

622/-/12 Tramvajová trať Nádraží Hostivař - Horní Měcholupy - Petrovice - Jižní Město — územní rezerva

622/-/26 Tramvajová trať Ústřední dílny DP - Štěrboholy - Malý Háj - Dolní Měcholupy — návrh

*-> Systém veřejné dopravy, čl. 121*
*-> Tramvajová doprava, čl. 123*

**Železniční doprava**

630/-/101 Jižní vstup Rychlého spojení — územní rezerva

630/-/125 Vysokorychlostní trať Praha-Vršovice - Běchovice — návrh

Minimalizovat vliv na funkčnost a celistvost stávajících produkčních areálů a na funkčnost průmyslové oblasti jako celku. ; V rámci koridoru upřesnit polohu stavby s cílem minimalizace záborů ZPF zejména nejkvalitnějších půd I. a II. třídy ochrany. Toto opatření se neuplatní, pokud by tím došlo ke zhoršení vlivů předmětné stavby na obyvatelstvo a veřejné zdraví, povrchové a podzemní vody nebo na jevy obecné a zvláštní ochrany přírody ve smyslu zákona č. 114/1992 Sb., ve znění pozdějších předpisů.

630/-/5 Železniční trať Praha – Benešov — návrh

*-> Železniční doprava, čl. 126*

**Bezmotorová doprava**

640/-/171 Lávka přes VRT u Dubče — návrh

640/-/186 Lávka přes trať u Měcholup — návrh

640/-/22 Propojení přes trať Praha-Benešov u golfu — návrh

650/-/110 Cyklotrasa Ke Kablu A 230 — návrh

650/-/124 Cyklotrasa Jahodnice A 24 — návrh

650/-/66 Cyklotrasa v Dolních Počernicích — návrh

650/-/84 Cyklotrasa z Hostivaře do Dolních Měcholup — návrh

650/-/85 Cyklotrasa v Dolních Měcholupech — návrh

*-> Bezmotorová doprava, čl. 127–128*

## 700 / TECHNICKÁ INFRASTRUKTURA

**Odkanalizování území**

730/-/9 Sběrač G, kanalizace splašková gravitační, prodloužení — návrh

*-> Odkanalizování území, čl. 136*

**Zásobování elektrickou energií**

760/-/11 Nadzemní elektrické vedení 110 kV Transformační stanice Malešice - Transformační stanice Běchovice - Transformační stanice Měcholupy — návrh

760/-/60 Kabelový tunel Horní Měcholupy — návrh

760/944/1009 Transformační stanice Dubeč 110/22 kV — návrh

*-> Zásobování elektrickou energií, čl. 139*

## 800 / VEŘEJNÁ VYBAVENOST

Individuální regulativy nejsou stanoveny.

## 900 / VEŘEJNÝ ZÁJEM

**Veřejně prospěšné stavby dopravní infrastruktury**

910-610/-/106 Východní obchvat Dolních Měcholup
910-610/-/178 Komunikační propojení Nár. hrdinů - Českobrodská
910-610/-/181 Komunikační propojení Kardausova - obchvat Dolních Měcholup
910-610/-/25 Komunikační propojení Ke Kablu - Kutnohorská
910-610/-/31 Komunikační propojení Nedokončená - U Hostavického potoka
910-610/-/41 Komunikační propojení rozvojových ploch na severním okraji Štěrbohol s ul. Průmyslová
910-610/-/82 Rekonstrukce a rozšíření ul. Kutnohorské
910-622/-/26 Tramvajová trať Ústřední dílny DP - Štěrboholy - Malý Háj - Dolní Měcholupy
910-630/-/125 Vysokorychlostní trať Praha-Vršovice - Běchovice
910-630/-/5 Železniční trať Praha – Benešov

**Veřejně prospěšné stavby technické infrastruktury**

910-730/-/9 Sběrač G, kanalizace splašková gravitační, prodloužení
910-760/-/11 Nadzemní elektrické vedení 110 kV Transformační stanice Malešice - Transformační stanice Běchovice - Transformační stanice Měcholupy
910-760/-/60 Kabelový tunel Horní Měcholupy
910-760/944/1009 Transformační stanice Dubeč 110/22 kV

*-> Veřejně prospěšné stavby, veřejně prospěšná opatření, stavby a opatření k zajišťování obrany a bezpečnost státu a plochy asanací, čl. 150–152*

Navrhované veřejně prospěšné stavby, veřejně prospěšná opatření, stavby a opatření k zajišťování obrany a bezpečnost státu jsou vymezeny v grafické části ve výkrese Z 04 a jejich výčet je uveden v příloze č. 2/900.

# 945 / Dolní Počernice – Dubeč

**SPRÁVNÍ OBVOD**

Praha 15, Praha 21

**MĚSTSKÁ ČÁST**

Praha-Běchovice, Praha-Dubeč

**KATASTRÁLNÍ ÚZEMÍ**

Běchovice, Dubeč

**ROZLOHA**

207 ha

| | |
|---|---|
| **N**<br>ZASTAVITELNOST: nezastavitelná | **(15)**<br>TYP STRUKTURY: leso-zemědělská krajina |
| **/ P**<br>ZPŮSOB VYUŽITÍ: nezastavitelná produkční | **[ T ]**<br>MÍRA STABILITY: transformační |

## POPIS CÍLOVÉHO CHARAKTERU LOKALITY

**Chránit a posilovat cílový charakter nezastavitelné, transformační, produkční lokality Dolní Počernice – Dubeč se strukturou leso-zemědělské krajiny. Lokalita je součástí krajiny vymezené v ZÚR s názvem Krajina Úvalské plošiny.**

Nezastavitelná transformační produkční lokalita Dolní Počernice – Dubeč je vymezena v plochém reliéfu ve východní části Prahy. Cílem vymezení je rozvíjet strukturu leso-zemědělské krajiny, začlenění stavby Pražského okruhu a posílení jemnější krajinné matrice doplněním víceúčelových krajinných prvků, které rozčleňují území na menší půdní bloky a jejich díly, zejména mezí, stromořadí ve formě doprovodných prvků podél cest, větrolamů či břehových porostů u vodních toků a vodních ploch, drobných lesíků a hájků, travnatých zasakovacích příkopů apod.

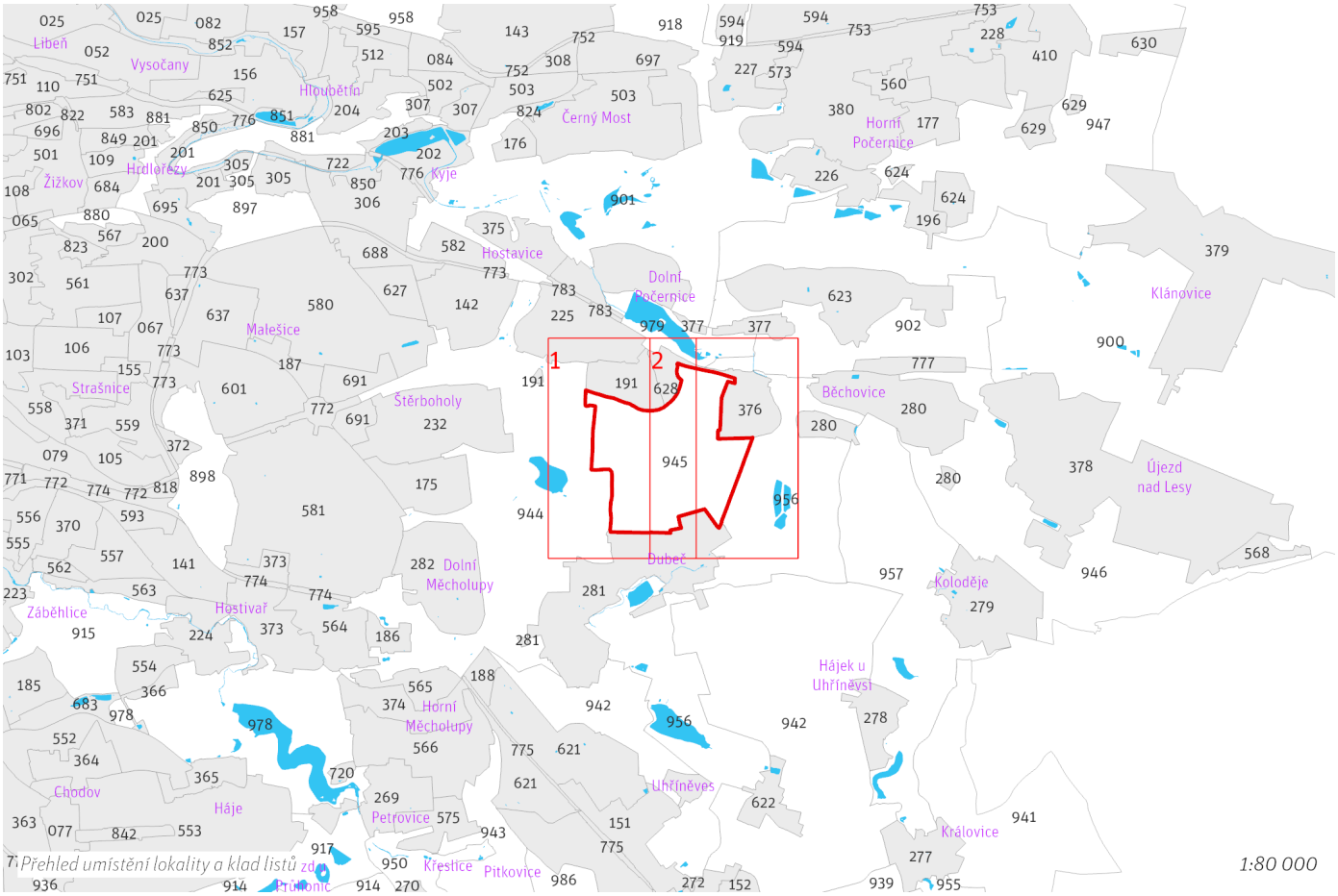


*Přehled umístění lokality a klad listů zdr*

1:80 000

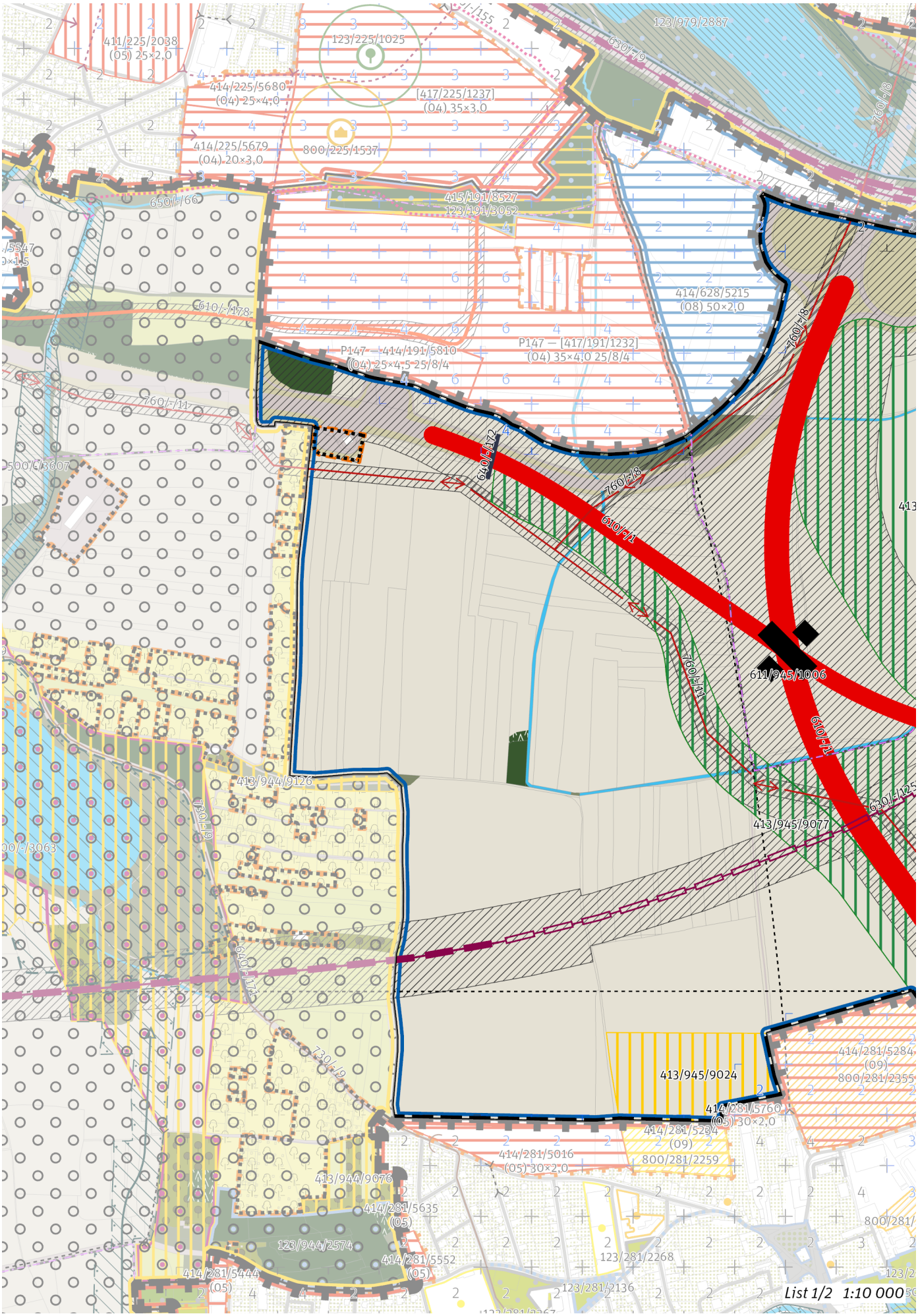
411/225/2038
(05) 25×2,0
123/225/1025
123/979/2887
630/-/9
414/225/5680
(04) 25×4,0
[417/225/1237]
(04) 35×3,0
760/-/8
414/225/5679
(04) 20×3,0
800/225/1537
650/-/66
415/191/8527
123/191/3052
610/-/178
414/628/5215
(08) 50×2,0
P147 — 414/191/5810
(04) 25×4,5 25/8/4
P147 — [417/191/1232]
(04) 35×4,0 25/8/4
760/-/11
640/-/172
760/-/8
610/-/1
611/945/1006
413/944/9126
730/-/9
413/945/9077
630/-/125
640/-/172
730/-/9
413/945/9024
414/281/5284
(09)
800/281/2355
414/281/5760
(05) 30×2,0
414/281/5284
(09)
800/281/2259
414/281/5016
(05) 30×2,0
413/944/9076
414/281/5635
(05)
123/944/2574
414/281/5552
(05)
414/281/5444
(05)
123/281/2268
123/281/2136
List 1/2 1:10 000

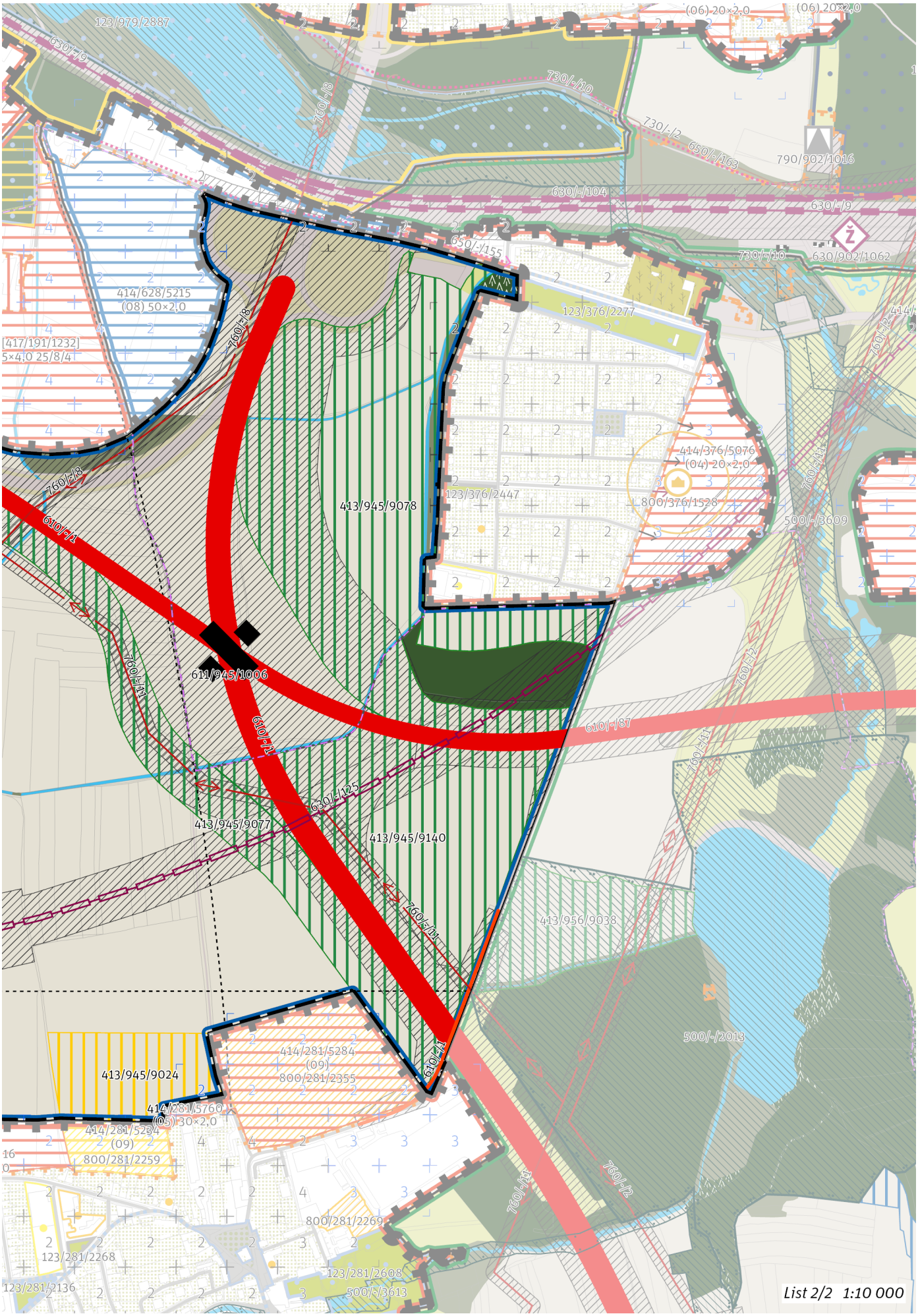
123/979/2887
630/-/9
730/-/10
730/-/2
650/-/163
790/902/1016
630/-/104
630/-/9
650/-/155
630/902/1062
414/628/5215
(08) 50×2,0
760/-/8
123/376/2277
414/376/5076
(04) 20×2,0
123/376/2447
800/376/1528
500/-/3609
760/-/11
760/-/2
610/-/1
413/945/9078
611/945/1006
610/-/87
650/-/125
413/945/9077
413/945/9140
413/956/9038
500/-/2013
413/945/9024
414/281/5284
(09)
800/281/2355
414/281/5760
(05) 30×2,0
800/281/2259
800/281/2269
123/281/2268
123/281/2136
123/281/2608
500/-/3613
List 2/2 1:10 000

## 100 / OTEVŘENÁ KRAJINA

*-> (15) Leso–zemědělská krajina, čl. 55*

Individuální regulativy nejsou stanoveny.

## 200 / VYSTAVĚNÉ PROSTŘEDÍ

Individuální regulativy nejsou stanoveny.

## 300 / VYUŽITÍ ÚZEMÍ

*-> Nezastavitelná produkční lokalita a plocha, čl. 67*

Individuální regulativy nejsou stanoveny.

## 400 / STABILITA A MÍRA VYUŽITÍ ÚZEMÍ

*-> Typy stability lokalit, čl. 69*

**Nezastavitelné transformační a rozvojové plochy**

Transformační plocha **413/945/9024** o rozloze 51967 m²
Způsob využití: rekreační
Cílová charakteristika plochy: parkové sportoviště

Transformační plocha **413/945/9077** o rozloze 132610 m²
Způsob využití: přírodní
Cílová charakteristika plochy: les na lesních pozemcích

Transformační plocha **413/945/9078** o rozloze 312709 m²
Způsob využití: přírodní
Cílová charakteristika plochy: les na lesních pozemcích

Transformační plocha **413/945/9140** o rozloze 199040 m²
Způsob využití: přírodní
Cílová charakteristika plochy: les na lesních pozemcích

## 500 / KRAJINNÁ INFRASTRUKTURA

Individuální regulativy nejsou stanoveny.

## 600 / DOPRAVNÍ INFRASTRUKTURA

**Systém pozemních komunikací**

610/-/1 Pražský okruh, stavba č. 511 (Běchovice - Dálnice D1) — návrh

V rámci koridoru upřesnit polohu stavby (m. j. upřesněním polohy mimoúrovňových křižovatek) s cílem minimalizace záborů ZPF zejména nejkvalitnějších půd I. a II. třídy ochrany. Toto opatření se neuplatní, pokud by tím došlo ke zhoršení vlivů předmětné stavby na obyvatelstvo a veřejné zdraví, povrchové a podzemní vody nebo na jevy obecné a zvláštní ochrany přírody ve smyslu zákona č. 114/1992 Sb., ve znění pozdějších předpisů. ; Při umisťování stavby minimalizovat vliv na předmět ochrany Přírodní památky Litožnice.

610/-/87 Přeložka silnice I/12 - Pražský okruh - hranice hl. m. Prahy — návrh

V rámci koridoru upřesnit polohu stavby (m. j. upřesněním polohy mimoúrovňových křižovatek) s cílem minimalizace záborů ZPF zejména nejkvalitnějších půd I. a II. třídy ochrany. Toto opatření se neuplatní, pokud by tím došlo ke zhoršení vlivů předmětné stavby na obyvatelstvo a veřejné zdraví, povrchové a podzemní vody nebo na jevy obecné a zvláštní ochrany přírody ve smyslu zákona č. 114/1992 Sb., ve znění pozdějších předpisů.

611/945/1006 Mimoúrovňová křižovatka Dubeč, součást Pražského okruhu — návrh

*-> Systém pozemních komunikací, čl. 118–120*

**Železniční doprava**

630/-/125 Vysokorychlostní trať Praha-Vršovice - Běchovice — návrh

Minimalizovat vliv na funkčnost a celistvost stávajících produkčních areálů a na funkčnost průmyslové oblasti jako celku. ; V rámci koridoru upřesnit polohu stavby s cílem minimalizace záborů ZPF zejména nejkvalitnějších půd I. a II. třídy ochrany. Toto opatření se neuplatní, pokud by tím došlo ke zhoršení vlivů předmětné stavby na obyvatelstvo a veřejné zdraví, povrchové a podzemní vody nebo na jevy obecné a zvláštní ochrany přírody ve smyslu zákona č. 114/1992 Sb., ve znění pozdějších předpisů.

*-> Železniční doprava, čl. 126*

**Bezmotorová doprava**

640/-/172 Lávka u MÚK Dubeč — návrh

*-> Bezmotorová doprava, čl. 127–128*

## 700 / TECHNICKÁ INFRASTRUKTURA

**Zásobování elektrickou energií**

760/-/11 Nadzemní elektrické vedení 110 kV Transformační stanice Malešice - Transformační stanice Běchovice - Transformační stanice Měcholupy — návrh

760/-/8 Nadzemní elektrické vedení 110 kV Transformační stanice Horní Počernice, připojení — návrh

*-> Zásobování elektrickou energií, čl. 139*

## 800 / VEŘEJNÁ VYBAVENOST

Individuální regulativy nejsou stanoveny.

## 900 / VEŘEJNÝ ZÁJEM

**Veřejně prospěšné stavby dopravní infrastruktury**

910-610/-/1 Pražský okruh, stavba č. 511 (Běchovice - Dálnice D1)

910-610/-/87 Přeložka silnice I/12 - Pražský okruh - hranice hl. m. Prahy

910-630/-/125 Vysokorychlostní trať Praha-Vršovice - Běchovice

**Veřejně prospěšné stavby technické infrastruktury**

910-760/-/11 Nadzemní elektrické vedení 110 kV Transformační stanice Malešice - Transformační stanice Běchovice - Transformační stanice Měcholupy

910-760/-/8 Nadzemní elektrické vedení 110 kV Transformační stanice Horní Počernice, připojení

*-> Veřejně prospěšné stavby, veřejně prospěšná opatření, stavby a opatření k zajišťování obrany a bezpečnost státu a plochy asanací, čl. 150—152*

Navrhované veřejně prospěšné stavby, veřejně prospěšná opatření, stavby a opatření k zajišťování obrany a bezpečnost státu jsou vymezeny v grafické části ve výkrese Z 04 a jejich výčet je uveden v příloze č. 2/900.

# 946 / Běchovice – Újezd nad Lesy

**SPRÁVNÍ OBVOD**

Praha 21

**MĚSTSKÁ ČÁST**

Praha 21, Praha-Běchovice, Praha-Klánovice, Praha-Koloděje

**KATASTRÁLNÍ ÚZEMÍ**

Běchovice, Klánovice, Koloděje, Újezd nad Lesy

**ROZLOHA**

311 ha

| | |
|---|---|
| **N**<br>ZASTAVITELNOST: nezastavitelná | **(17)**<br>TYP STRUKTURY: zemědělská krajina v rovině |
| **/ P**<br>ZPŮSOB VYUŽITÍ: nezastavitelná produkční | **[ S ]**<br>MÍRA STABILITY: stabilizovaná |

## POPIS CÍLOVÉHO CHARAKTERU LOKALITY

**Chránit a posilovat cílový charakter nezastavitelné, stabilizované, produkční lokality Běchovice – Újezd nad Lesy se strukturou zemědělské krajiny v rovině. Lokalita je součástí krajiny vymezené v ZÚR s názvem Krajina Úvalské plošiny.**

Nezastavitelná stabilizovaná produkční lokalita Běchovice – Újezd nad Lesy je vymezena v plochém reliéfu na východě území Prahy, v kontaktu s územím Středočeského kraje. Cílem vymezení je zachovat strukturu zemědělská krajina v rovině a posílit jemnější krajinnou matici doplněním víceúčelových krajinných prvků, které rozčleňují území na menší půdní bloky a jejich díly, zejména mezí, stromořadí ve formě doprovodných prvků podél cest, větrolamů či břehových porostů u vodních toků a vodních ploch, drobných lesíků a hájků, travnatých zasakovacích příkopů apod.

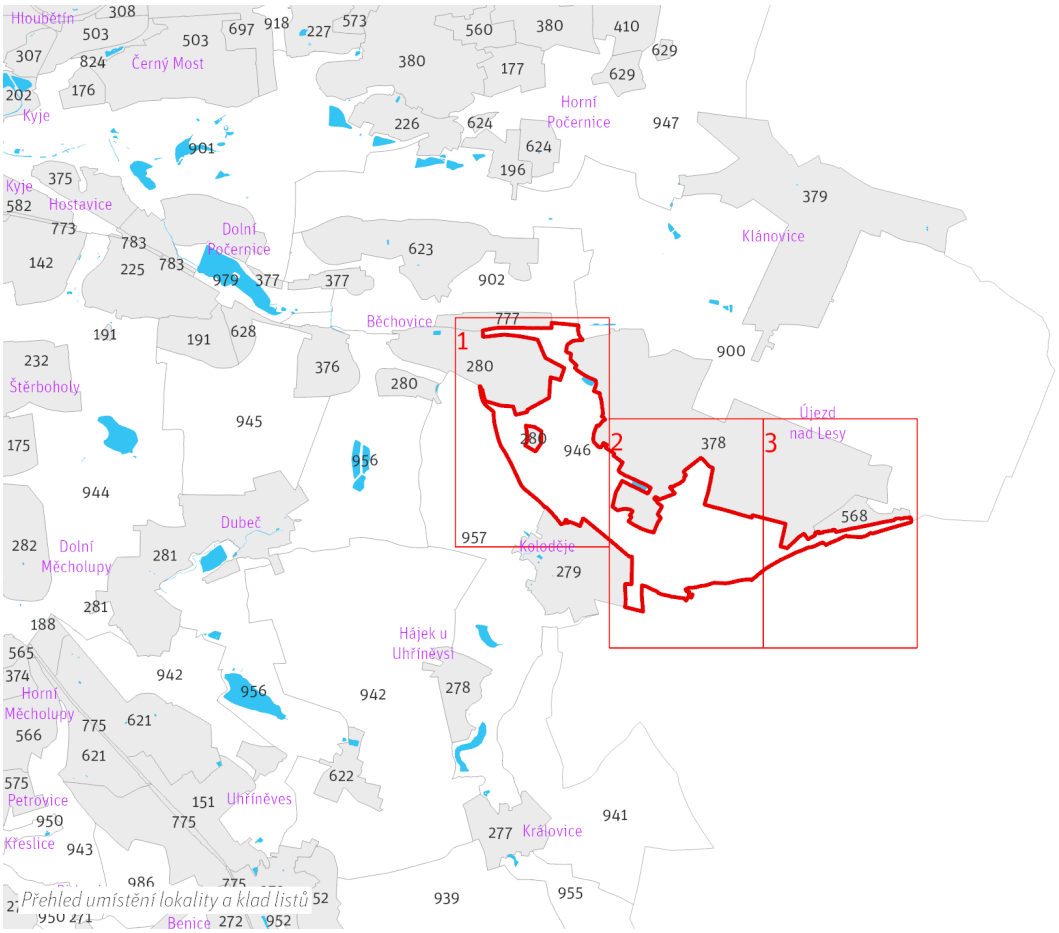


*Přehled umístění lokality a klad listů*

*1:80 000*

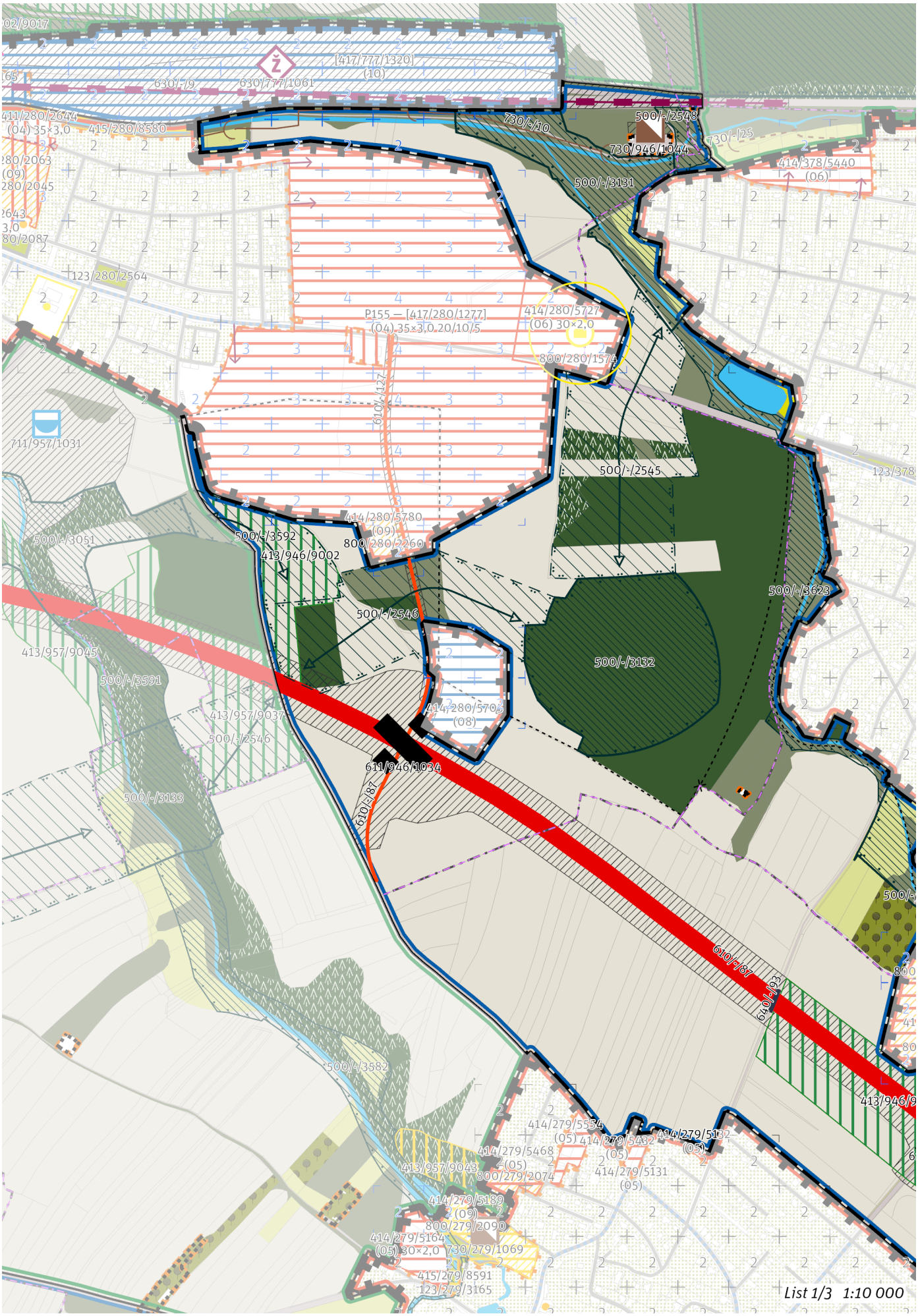
[417/777/1320]
(10)
630/-/9
630/777/1061
730/-/10
500/-/2548
730/946/1044
730/-/25
414/378/5440
(06)
500/-/3131
123/280/2564
P155 — [417/280/1277]
(04) 35×3,0 20/10/5
414/280/5727
(06) 30×2,0
800/280/1574
610/-/127
711/957/1031
500/-/2545
414/280/5780
(09)
800/280/2260
500/-/3592
413/946/9002
500/-/3051
500/-/3623
500/-/2546
500/-/3132
413/957/9045
500/-/3591
414/280/5703
(08)
413/957/9037
500/-/2546
611/946/1034
610/-/87
500/-/3133
610/-/87
640/-/93
500/-/3582
414/279/5534
(05)
414/279/5468
(05)
413/957/9043
800/279/2074
414/279/5189
(09)
800/279/2090
414/279/5164
(05) 30×2,0
730/279/1069
415/279/8591
123/279/3165
List 1/3 1:10 000

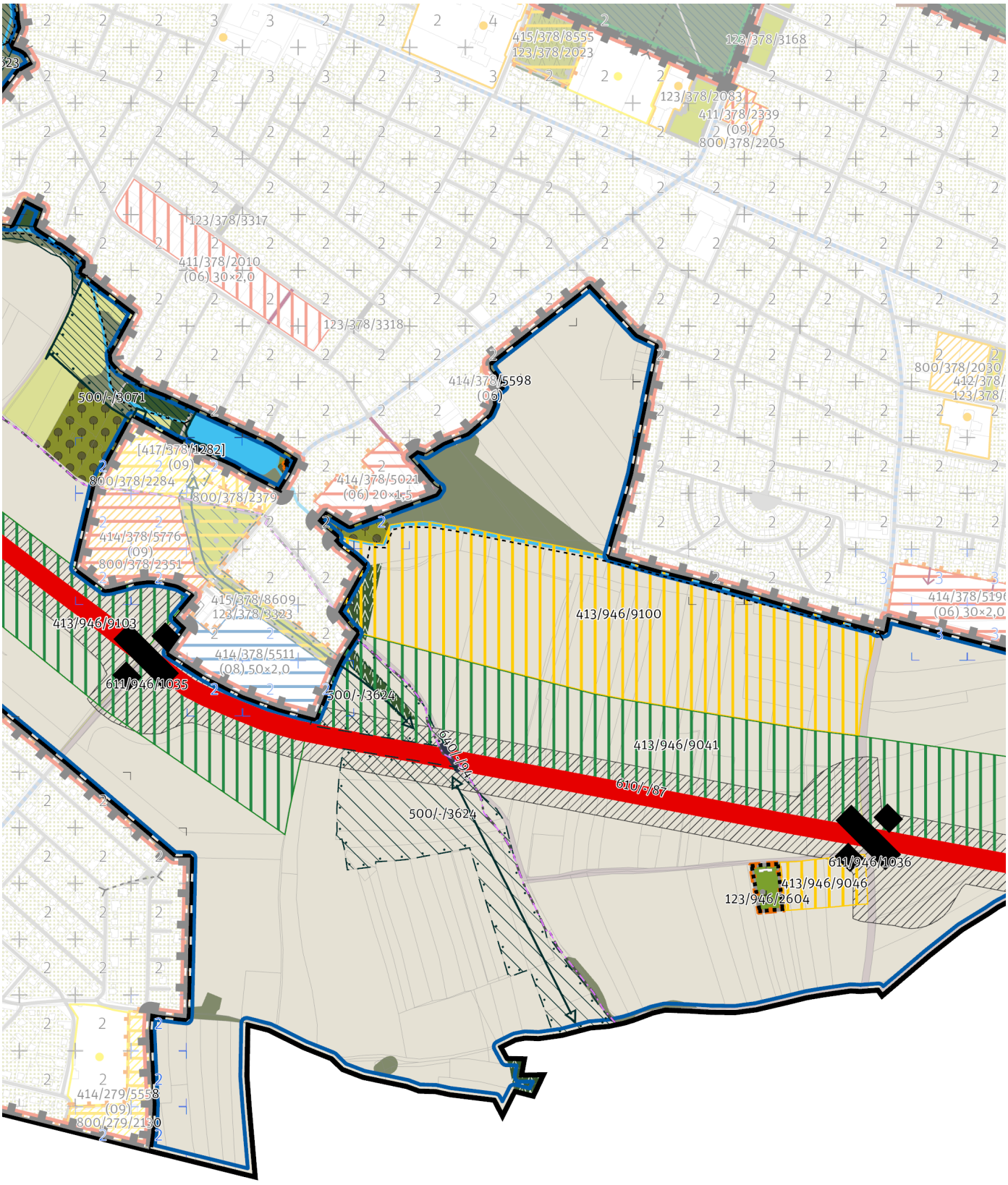


*List 2/3 1:10 000*

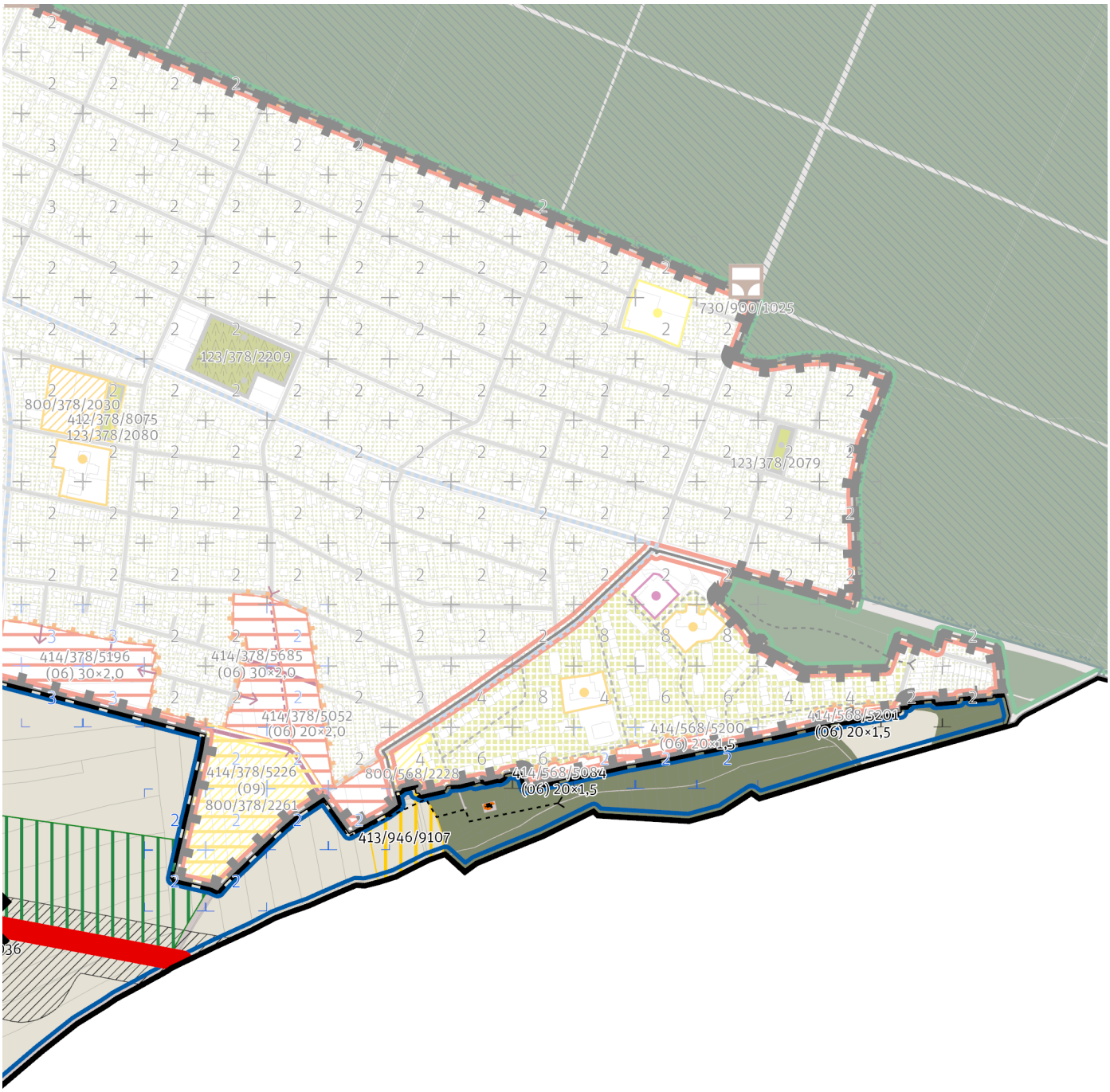


*List 3/3 1:10 000*

## 100 / OTEVŘENÁ KRAJINA

*-> (17) Zemědělská krajina v rovině, čl. 57*

**Krajinné parky**

123/946/2604 Hřbitov v Újezdu nad Lesy - místní park

*-> Krajinné rozhraní a krajinný park, čl. 109*

## 200 / VYSTAVĚNÉ PROSTŘEDÍ

Individuální regulativy nejsou stanoveny.

## 300 / VYUŽITÍ ÚZEMÍ

*-> Nezastavitelná produkční lokalita a plocha, čl. 67*

Individuální regulativy nejsou stanoveny.

## 400 / STABILITA A MÍRA VYUŽITÍ ÚZEMÍ

*-> Typy stability lokalit, čl. 69*

**Nezastavitelné transformační a rozvojové plochy**

Transformační plocha **413/946/9002** o rozloze 37856 m$^2$
Způsob využití: přírodní
Vyznačením transformační plochy je vyjádřen požadavek změny na plochu podrobnějšího strukturálního členění les na lesních pozemcích v kombinaci s jinou plochou přírodě blízkou a loukou a pastvinou.

Transformační plocha **413/946/9041** o rozloze 235823 m$^2$
Způsob využití: přírodní
Vyznačením transformační plochy je vyjádřen požadavek změny na plochu podrobnějšího strukturálního členění les na lesních pozemcích v kombinaci s jinou plochou přírodě blízkou a loukou a pastvinou.

Transformační plocha **413/946/9046** o rozloze 13545 m$^2$
Způsob využití: rekreační
Vyznačením transformační plochy je vyjádřen požadavek změny na plochu podrobnějšího strukturálního členění hřbitov (rozšíření hřbitova), jiná plocha přírodě blízká a zpevněná plocha (parkoviště).

Transformační plocha **413/946/9100** o rozloze 212639 m$^2$
Způsob využití: rekreační
Vyznačením transformační plochy je vyjádřen požadavek na změnu v území za účelem zlepšení podmínek pro rekreační využívání bez požadavku na určení konkrétní cílové plochy podrobnějšího strukturálního členění otevřené krajiny. Zemědělské využití plochy je přípustné. Rozvoj rekreace a sportu pod širým nebem je přípustný, členění území a forma využití ale musí respektovat mimoprodukční funkce zemědělského půdního fondu.

Transformační plocha **413/946/9103** o rozloze 124345 m$^2$
Způsob využití: přírodní
Vyznačením transformační plochy je vyjádřen požadavek změny na plochu podrobnějšího strukturálního členění les na lesních pozemcích v kombinaci s jinou plochou přírodě blízkou a loukou a pastvinou.

Transformační plocha **413/946/9107** o rozloze 12218 m$^2$
Způsob využití: rekreační
Cílová charakteristika plochy: parkové sportoviště

## 500 / KRAJINNÁ INFRASTRUKTURA

**Skladebné části ÚSES**

500/-/2545 RBK Vidrholec - Lítožnice — v prostoru k upřesnění, minimální šířka 40 m
500/-/2546 RBK Vidrholec - Lítožnice — v prostoru k upřesnění, minimální šířka 40 m
500/-/2548 RBK Vidrholec - Lítožnice — v přesných hranicích
500/-/3071 LBC U panského rybníka — v přesných hranicích
500/-/3131 LBC Nad Běchovickým potokem — v přesných hranicích
500/-/3132 LBC V panenkách — v přesných hranicích
500/-/3592 LBK K Jalovce - V Panenkách — v prostoru k upřesnění, minimální šířka 15 m
500/-/3623 LBK Nad Běchovickým potokem - Sibřina — v přesných hranicích
500/-/3624 LBK Nad Běchovickým potokem - Sibřina — v prostoru k upřesnění, minimální šířka 15 m
*-> Územní systém ekologické stability, čl. 113–116*

## 600 / DOPRAVNÍ INFRASTRUKTURA

**Systém pozemních komunikací**

610/-/127 Komunikační propojení Českobrodská-navrhovaná I/12 — návrh

610/-/87 Přeložka silnice I/12 - Pražský okruh - hranice hl. m. Prahy — návrh

V rámci koridoru upřesnit polohu stavby (m. j. upřesněním polohy mimoúrovňových křižovatek) s cílem minimalizace záborů ZPF zejména nejkvalitnějších půd I. a II. třídy ochrany. Toto opatření se neuplatní, pokud by tím došlo ke zhoršení vlivů předmětné stavby na obyvatelstvo a veřejné zdraví, povrchové a podzemní vody nebo na jevy obecné a zvláštní ochrany přírody ve smyslu zákona č. 114/1992 Sb., ve znění pozdějších předpisů.

611/946/1034 Mimoúrovňová křižovatka Běchovice východ, součást přeložky I/12 — návrh

611/946/1035 Mimoúrovňová křižovatka Újezd nad Lesy, součást přeložky I/12 — návrh

611/946/1036 Mimoúrovňová křižovatka Sibřina, součást přeložky I/12 — návrh

*-> Systém pozemních komunikací, čl. 118—120*

**Železniční doprava**

630/-/9 Železniční trať Praha – Kolín — návrh

*-> Železniční doprava, čl. 126*

**Bezmotorová doprava**

640/-/93 Propojení přes I/12 u Koloděj — návrh

640/-/94 Propojení přes I/12 u Újezda nad lesy — návrh

*-> Bezmotorová doprava, čl. 127—128*

## 700 / TECHNICKÁ INFRASTRUKTURA

**Odkanalizování území**

730/-/10 Sběrač H, kanalizace splašková gravitační, prodloužení — návrh

730/-/25 Výhledové prodloužení sběrače H do Klánovic, kanalizace splašková gravitační — územní rezerva

730/946/1044 Čistírna odpadních vod Újezd nad Lesy, rozšíření — návrh

*-> Odkanalizování území, čl. 136*

## 800 / VEŘEJNÁ VYBAVENOST

Individuální regulativy nejsou stanoveny.

## 900 / VEŘEJNÝ ZÁJEM

**Veřejně prospěšné stavby dopravní infrastruktury**

910-610/-/127 Komunikační propojení Českobrodská-navrhovaná I/12

910-610/-/87 Přeložka silnice I/12 - Pražský okruh - hranice hl. m. Prahy

910-630/-/9 Železniční trať Praha – Kolín

**Veřejně prospěšné stavby technické infrastruktury**

910-730/-/10 Sběrač H, kanalizace splašková gravitační, prodloužení

910-730/946/1044 Čistírna odpadních vod Újezd nad Lesy, rozšíření

*-> Veřejně prospěšné stavby, veřejně prospěšná opatření, stavby a opatření k zajišťování obrany a bezpečnost státu a plochy asanací, čl. 150—152*

Navrhované veřejně prospěšné stavby, veřejně prospěšná opatření, stavby a opatření k zajišťování obrany a bezpečnost státu jsou vymezeny v grafické části ve výkrese Z 04 a jejich výčet je uveden v příloze č. 2/900.

# 947 / Horní Počernice – Klánovice

**SPRÁVNÍ OBVOD**
Praha 20

**MĚSTSKÁ ČÁST**
Praha 20

**KATASTRÁLNÍ ÚZEMÍ**
Horní Počernice

**ROZLOHA**
401 ha

| | |
|---|---|
| **N**<br>ZASTAVITELNOST: nezastavitelná | **(17)**<br>TYP STRUKTURY: zemědělská krajina v rovině |
| **/ P**<br>ZPŮSOB VYUŽITÍ: nezastavitelná produkční | **[ S ]**<br>MÍRA STABILITY: stabilizovaná |

## POPIS CÍLOVÉHO CHARAKTERU LOKALITY

**Chránit a posilovat cílový charakter nezastavitelné, stabilizované, produkční lokality Horní Počernice – Klánovice se strukturou zemědělské krajiny v rovině. Lokalita je součástí krajiny vymezené v ZÚR s názvem Krajina Čakovické tabule.**

Nezastavitelná stabilizovaná produkční lokalita Horní Počernice – Klánovice je vymezena v plochém reliéfu na východě území Prahy v kontaktu s územím Středočeského kraje. Cílem vymezení je zachovat strukturu zemědělská krajina v rovině a posílit jemnější krajinnou matici doplněním víceúčelových krajinných prvků, které rozčleňují území na menší půdní bloky a jejich díly, zejména mezí, stromořadí ve formě doprovodných prvků podél cest, větrolamů či břehových porostů u vodních toků, vodních ploch, drobných lesíků a hájků, travnatých zasakovacích příkopů včetně cyklostezek při vzájemném respektování požadavků na ochranu přírody, rozvoj rekreace i zemědělství.

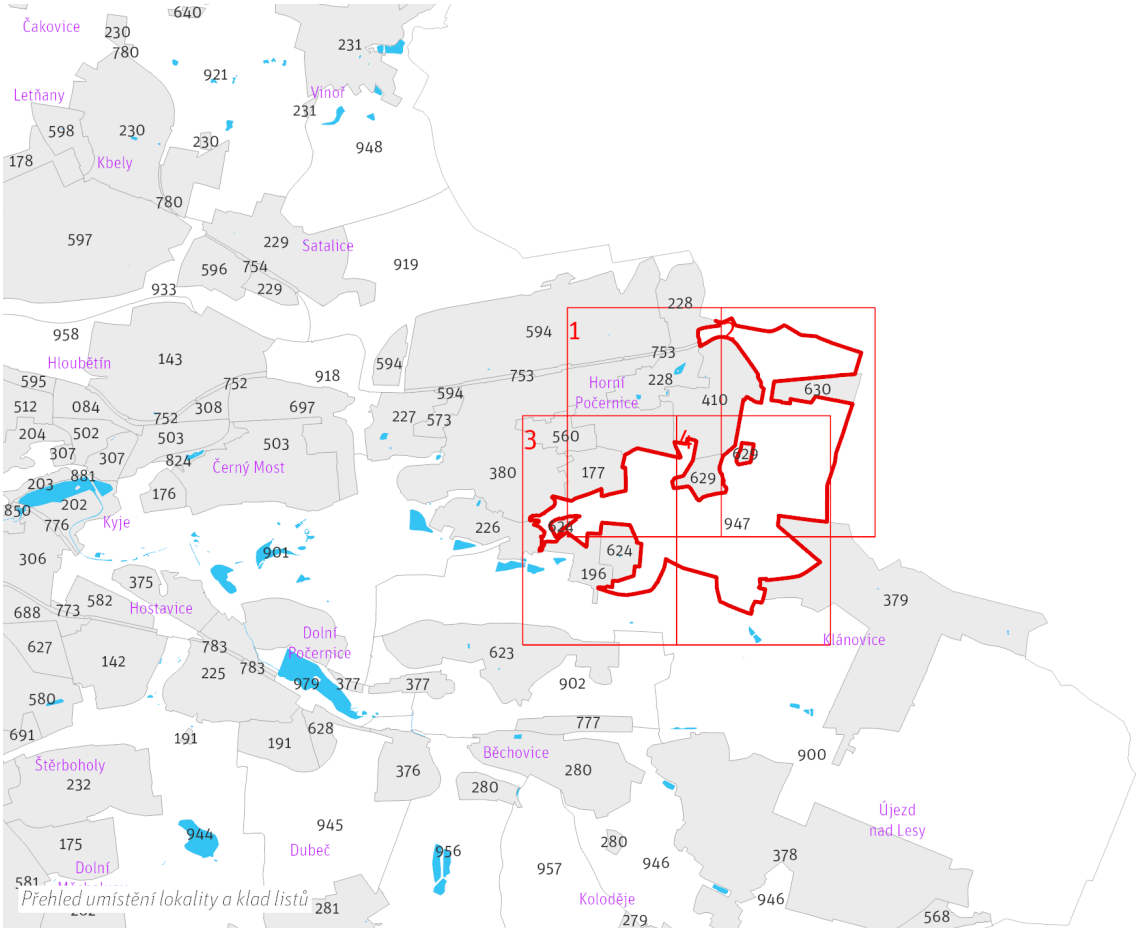


*Přehled umístění lokality a klad listů*

*1:80 000*

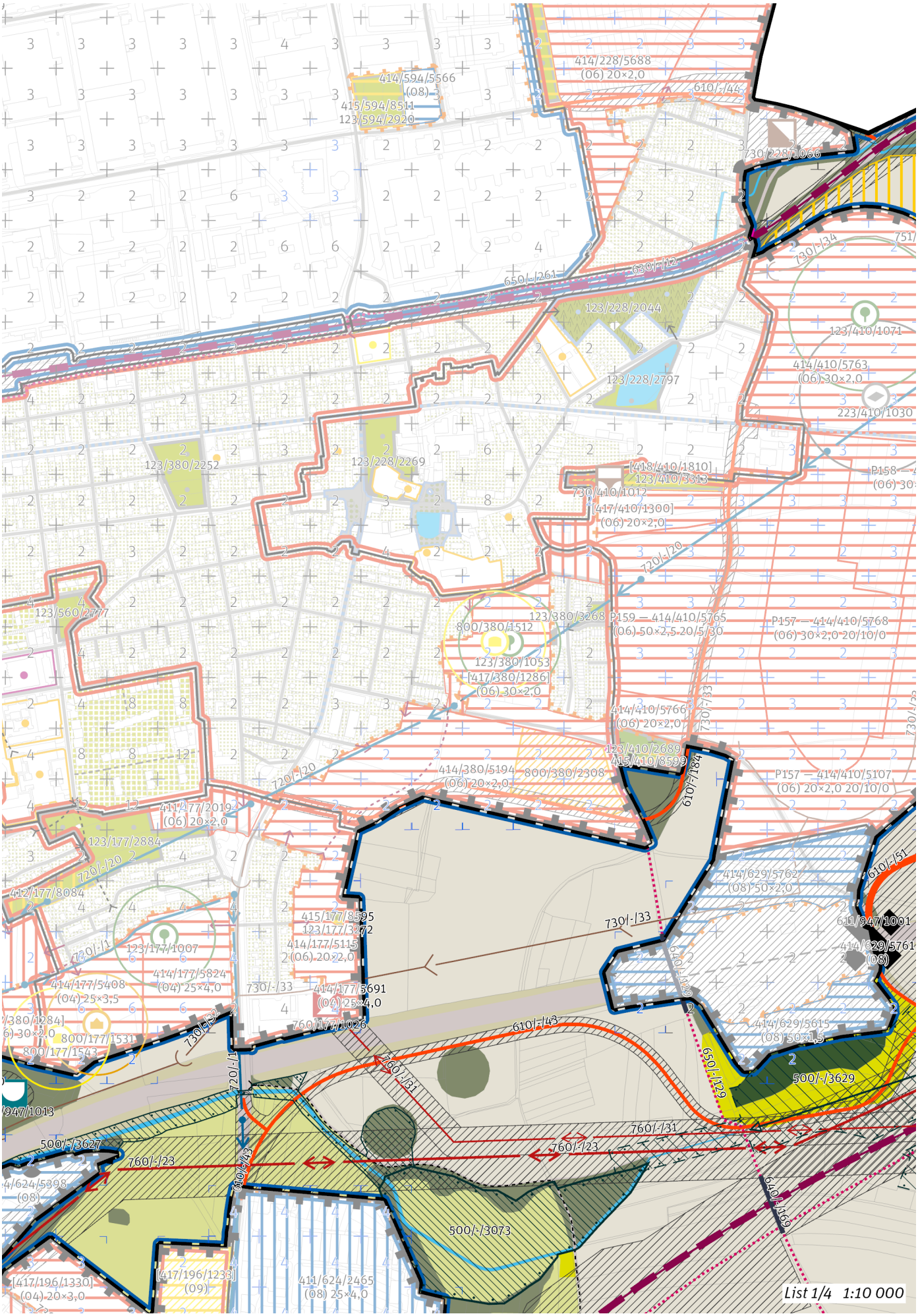
414/228/5688
(06) 20×2,0
414/594/5566
(08) 3
415/594/8511
123/594/2920
730/228/1066
123/228/2044
123/228/2797
123/410/1071
414/410/5763
(06) 30×2,0
223/410/1030
123/380/2252
123/228/2269
[418/410/1810]
123/410/3313
730/410/1012
[417/410/1300]
(06) 20×2,0
123/560/2777
123/380/3268
P159 — 414/410/5765
(06) 50×2,5 20/5/30
P157 — 414/410/5768
(06) 30×2,0 20/10/0
800/380/1512
123/380/1053
[417/380/1286]
(06) 30×2,0
414/410/5766
(06) 20×2,0
123/410/2689
415/410/8599
414/380/5194
(06) 20×2,0
800/380/2308
P157 — 414/410/5107
(06) 20×2,0 20/10/0
411/177/2019
(06) 20×2,0
123/177/2884
412/177/8084
414/629/5762
(08) 50×2,0
611/947/1001
415/177/8595
123/177/3272
123/177/1007
414/177/5115
(06) 20×2,0
414/629/5761
(08)
414/177/5824
(04) 25×4,0
414/177/5408
(04) 25×3,5
414/177/5691
(04) 25×4,0
760/177/1026
800/177/1531
800/177/1543
414/629/5615
(08) 50×1,5
500/-/3629
947/1013
500/-/3627
760/-/23
760/-/31
500/-/3073
[417/196/1330]
(04) 20×3,0
[417/196/1233]
(09)
411/624/2465
(08) 25×4,0
List 1/4 1:10 000

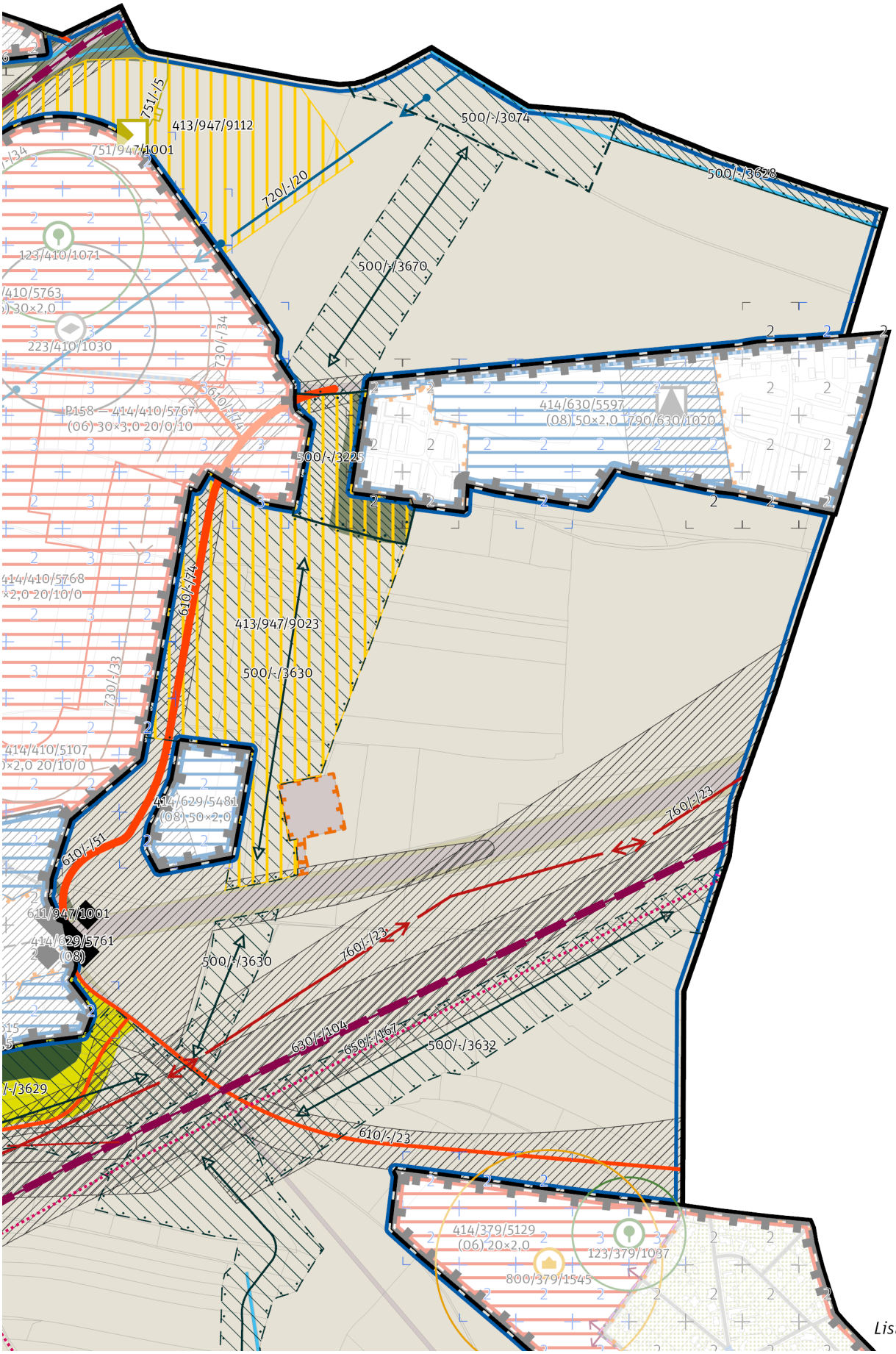


*List 2/4 1:10 000*

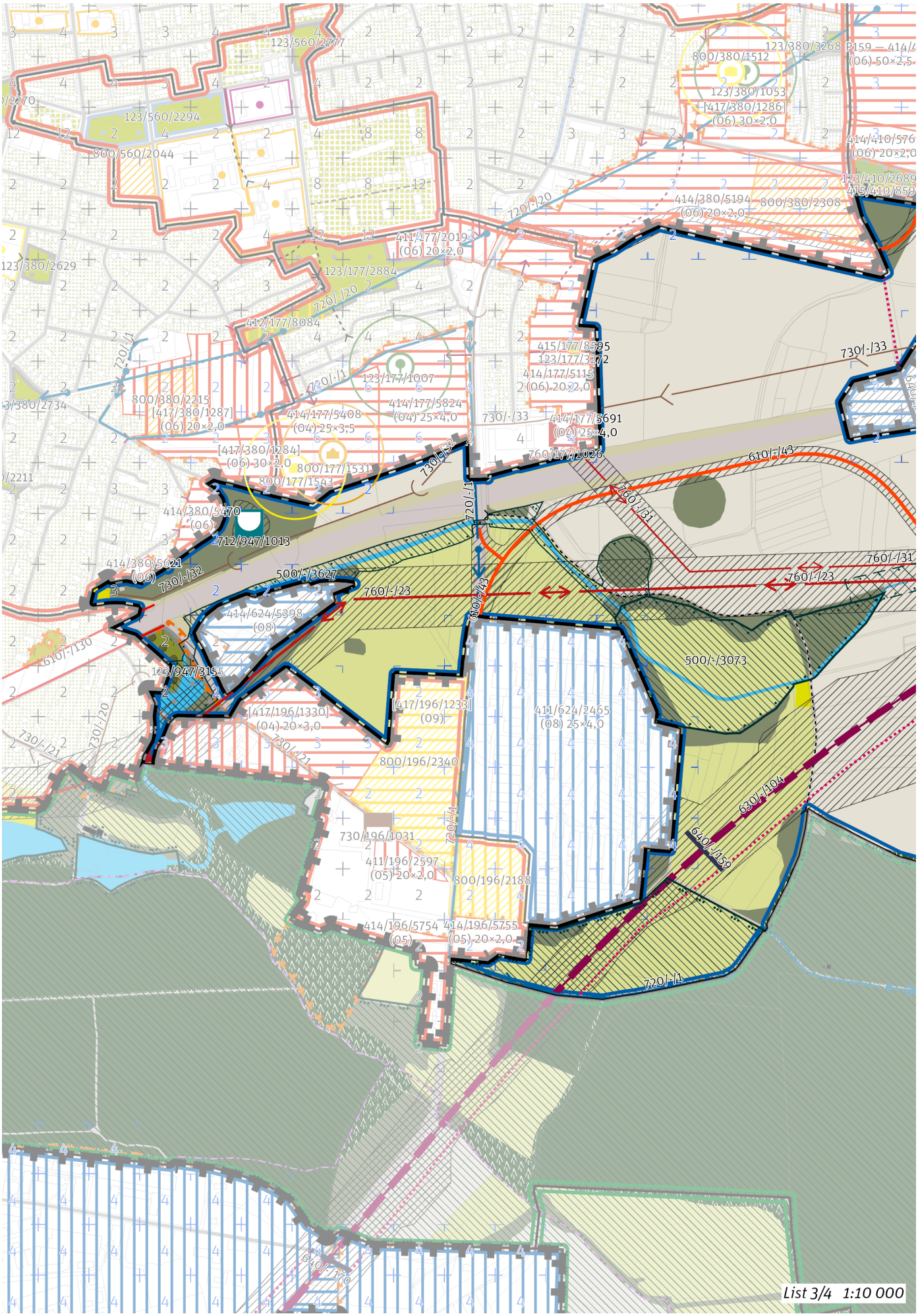
List 3/4 1:10 000

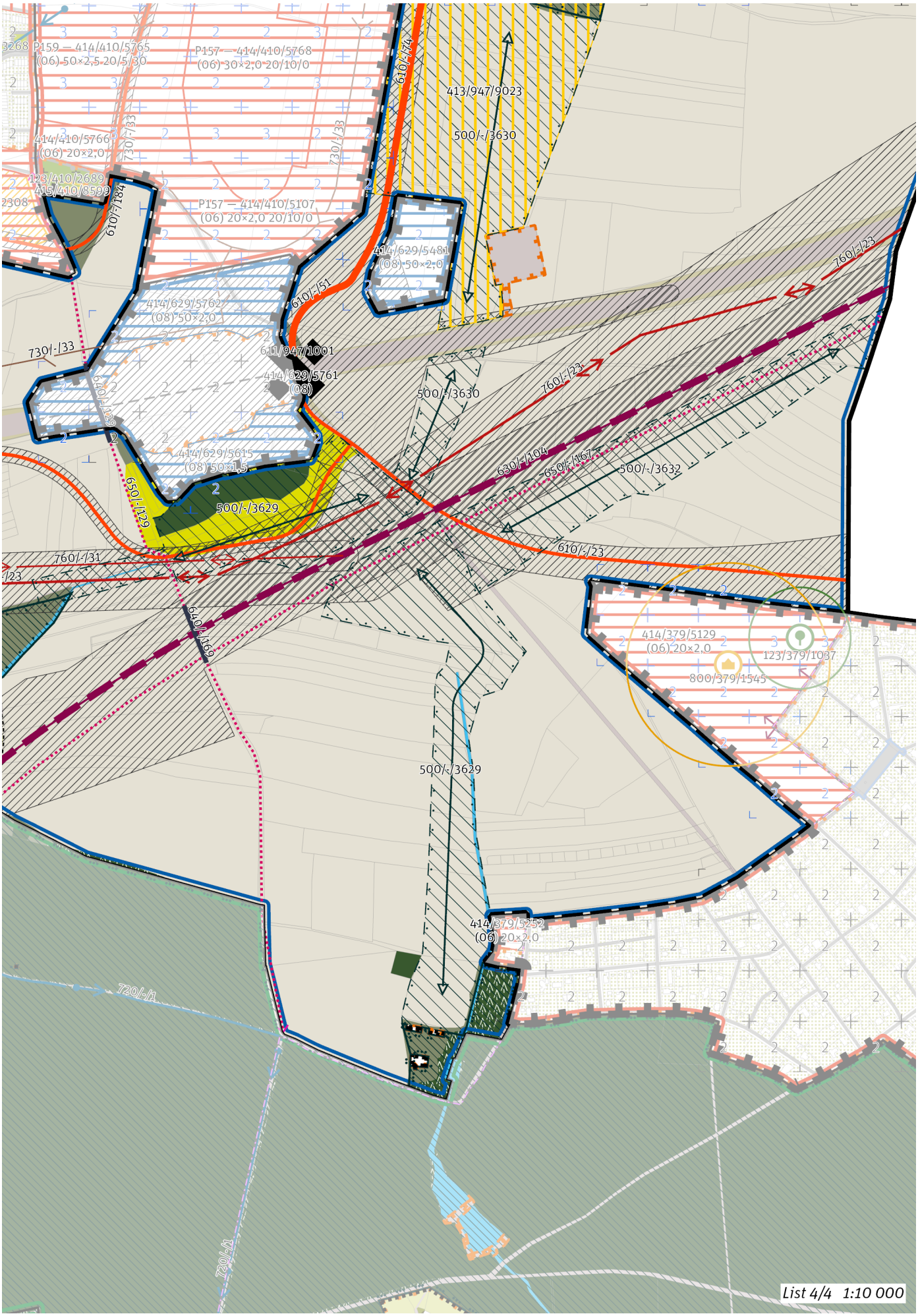
List 4/4 1:10 000

## 100 / OTEVŘENÁ KRAJINA

*-> (17) Zemědělská krajina v rovině, čl. 57*

**Krajinné parky**

123/947/3155 Park u Svépravického potoka - místní park

*-> Krajinné rozhraní a krajinný park, čl. 109*

## 200 / VYSTAVĚNÉ PROSTŘEDÍ

Individuální regulativy nejsou stanoveny.

## 300 / VYUŽITÍ ÚZEMÍ

*-> Nezastavitelná produkční lokalita a plocha, čl. 67*

Individuální regulativy nejsou stanoveny.

## 400 / STABILITA A MÍRA VYUŽITÍ ÚZEMÍ

*-> Typy stability lokalit, čl. 69*

**Nezastavitelné transformační a rozvojové plochy**

Transformační plocha **413/947/9023** o rozloze 211380 m$^2$
Způsob využití: rekreační
Vyznačením transformační plochy je vyjádřen požadavek změny na rekreační využití bez určení konkrétní cílové plochy podrobnějšího strukturálního členění, tedy tak, aby stávající či měněné plochy podrobnějšího strukturálního členění poskytovaly příhodné podmínky pro rekreaci v míře, která je oproti současnému stavu výrazně navýšena.

Transformační plocha **413/947/9112** o rozloze 107478 m$^2$
Způsob využití: rekreační
Vyznačením transformační plochy je vyjádřen požadavek na změnu v území za účelem zlepšení podmínek pro rekreační využívání bez požadavku na určení konkrétní cílové plochy podrobnějšího strukturálního členění otevřené krajiny. Zemědělské využití plochy je přípustné. Rozvoj rekreace a sportu pod širým nebem je přípustný, členění území a forma využití ale musí respektovat mimoprodukční funkce zemědělského půdního fondu.

## 500 / KRAJINNÁ INFRASTRUKTURA

**Skladebné části ÚSES**

500/-/1002 NRBC Vidrholec — v přesných hranicích
500/-/3073 LBC Xaverov — v přesných hranicích
500/-/3074 LBC Na Jirenském potoce — v prostoru k upřesnění, minimální velikost 3 ha
500/-/3225 LBC V Sychrově — v přesných hranicích
500/-/3627 LBK Svépravický potok II. — v přesných hranicích
500/-/3628 LBK Jirenský potok — v přesných hranicích
500/-/3629 LBK Jirenský potok-Vidrholec — v prostoru k upřesnění, minimální šířka 15 m
500/-/3630 LBK Sychrov-Vidrholec — v prostoru k upřesnění, minimální šířka 15 m
500/-/3632 LBK Do Šestajovic — v prostoru k upřesnění, minimální šířka 15 m
500/-/3670 LBK Jirenský potok-Vidrholec — v prostoru k upřesnění, minimální šířka 15 m
*-> Územní systém ekologické stability, čl. 113–116*

## 600 / DOPRAVNÍ INFRASTRUKTURA

**Systém pozemních komunikací**

610/-/130 Zakrytí komunikace D11 — návrh
610/-/184 Komunikační propojení Ve Žlíbku - Bořetická — návrh
610/-/23 Komunikační propojení Horní Počernice - Klánovice — návrh
610/-/43 Komunikační propojení Ve Žlíbku - MÚK Beranka podél D11 — návrh

V rámci koridoru upřesnit polohu stavby (m. j. upřesněním polohy křižovatek) s cílem minimalizace záborů ZPF zejména nejkvalitnějších půd I. a II. třídy ochrany. Toto opatření se neuplatní, pokud by tím došlo ke zhoršení vlivů předmětné stavby na obyvatelstvo a veřejné zdraví, povrchové a podzemní vody nebo na jevy obecné a zvláštní ochrany přírody ve smyslu zákona č. 114/1992 Sb., ve znění pozdějších předpisů.

610/-/44 Komunikační propojení Ve Žlíbku - U Úlů — návrh
610/-/51 Mimoúrovňová křižovatka Beranka (D11), napojení — návrh
610/-/74 Přeložka silnice II/611 k MÚK Beranka — návrh
611/947/1001 Mimoúrovňová křižovatka Beranka (D11) — návrh
*-> Systém pozemních komunikací, čl. 118–120*

**Železniční doprava**

630/-/104 Východní vstup Rychlého spojení — návrh

Minimalizovat negativní vlivy na příznivý stav předmětu ochrany a celistvost Evropsky významné lokality soustavy Natura 2000 Blatov a Xaverovský háj, dále na významné krajinné prvky a nadre-gionální biocentrum ÚSES zejména prostřednictvím fyzického propojení přírodní památky Xave-rovský háj a přírodní rezervace Klánovický les ekoduktem přes vysokorychlostní trať a ulici Ve Žlíbku. ; V rámci koridoru upřesnit polohu stavby s cílem minimalizace záborů ZPF zejména nejkvalitnějších půd I. a II. třídy ochrany. Toto opatření se neuplatní, pokud by tím došlo ke zhoršení vlivů předmětné stavby na obyvatelstvo a veřejné zdraví, povrchové a podzemní vody nebo na jevy obecné a zvláštní ochrany přírody ve smyslu zákona č. 114/1992 Sb., ve znění pozdějších předpisů.

630/-/12 Železniční trať Praha – Nymburk — návrh

*-> Železniční doprava, čl. 126*

**Bezmotorová doprava**

640/-/129 Lávka přes D11 u Beranky — návrh

640/-/159 Lávka přes VRT u Xaverova — návrh

640/-/169 Lávka přes VRT u Beranky — návrh

650/-/129 Cyklotrasa U Beranky — návrh

650/-/167 Cyklotrasa podél VRT Polabí — návrh

650/-/261 Cyklotrasa podél železnice v Horních Počernicích — návrh

*-> Bezmotorová doprava, čl. 127–128*

## 700 / TECHNICKÁ INFRASTRUKTURA

**Protipovodňová ochrana**

712/947/1013 Poldr (suchá nádrž) V Lukách — návrh

*-> Protipovodňová ochrana a opatření, čl. 133*

**Zásobování vodou**

720/-/1 Hlavní vodovodní řad Horní Počernice - Klánovice — návrh

Při umisťování vodovodního řadu minimalizovat vliv na předměty ochrany EVL Blatov a Xaverovský háj.

720/-/20 Rekonstrukce přiváděcího vodovodního řádu vodojem Flora - Káraný — návrh

*-> Zásobování vodou, čl. 135*

**Odkanalizování území**

730/-/20 Sběrač Xaverov, kanalizace splašková gravitační — návrh

730/-/21 Sběrač Xaverov, kanalizace splašková výtlak — návrh

730/-/32 Sběrač Svépravice, kanalizace splašková gravitační, prodloužení — návrh

730/-/33 Sběrač H2, kanalizace splašková výtlak, prodloužení Horní Počernice — návrh

*-> Odkanalizování území, čl. 136*

**Zásobování plynem a ropovody**

751/-/5 Vysokotlaký plynovod Horní Počernice východ — návrh

751/947/1001 Regulační stanice Horní Počernice - východ — návrh

*-> Zásobování plynem a ropovody, čl. 138*

**Zásobování elektrickou energií**

760/-/23 Nadzemní elektrické vedení 400kV napojení elektrické stanice Malešice — návrh

760/-/31 Nadzemní elektrické vedení 110V napojení elektrické stanice Sychrov 2 — návrh

*-> Zásobování elektrickou energií, čl. 139*

## 800 / VEŘEJNÁ VYBAVENOST

Individuální regulativy nejsou stanoveny.

## 900 / VEŘEJNÝ ZÁJEM

**Veřejně prospěšné stavby dopravní infrastruktury**

910-610/-/130 Zakrytí komunikace D11

910-610/-/184 Komunikační propojení Ve Žlíbku - Bořetická

910-610/-/23 Komunikační propojení Horní Počernice - Klánovice

910-610/-/43 Komunikační propojení Ve Žlíbku - MÚK Beranka podél D11

910-610/-/44 Komunikační propojení Ve Žlíbku - U Úlů

910-610/-/74 Přeložka silnice II/611 k MÚK Beranka

910-611/947/1001 Mimoúrovňová křižovatka Beranka (D11)

910-630/-/104 Východní vstup Rychlého spojení

910-630/-/12 Železniční trať Praha – Nymburk

**Veřejně prospěšné stavby technické infrastruktury**

910-712/947/1013 Poldr (suchá nádrž) V Lukách
910-720/-/1 Hlavní vodovodní řad Horní Počernice - Klánovice
910-720/-/20 Rekonstrukce přiváděcího vodovodního řádu vodojem Flora - Káraný
910-730/-/20 Sběrač Xaverov, kanalizace splašková gravitační
910-730/-/21 Sběrač Xaverov, kanalizace splašková výtlak
910-730/-/32 Sběrač Svépravice, kanalizace splašková gravitační, prodloužení
910-730/-/33 Sběrač H2, kanalizace splašková výtlak, prodloužení Horní Počernice
910-751/-/5 Vysokotlaký plynovod Horní Počernice východ
910-751/947/1001 Regulační stanice Horní Počernice - východ
910-760/-/23 Nadzemní elektrické vedení 400kV napojení elektrické stanice Malešice
910-760/-/31 Nadzemní elektrické vedení 110V napojení elektrické stanice Sychrov 2

*-> Veřejně prospěšné stavby, veřejně prospěšná opatření, stavby a opatření k zajišťování obrany a bezpečnost státu a plochy asanací, čl. 150–152*

Navrhované veřejně prospěšné stavby, veřejně prospěšná opatření, stavby a opatření k zajišťování obrany a bezpečnost státu jsou vymezeny v grafické části ve výkrese Z 04 a jejich výčet je uveden v příloze č. 2/900.

# 948 / Okolí Vinořského potoka

**SPRÁVNÍ OBVOD**
Praha 19

**MĚSTSKÁ ČÁST**
Praha-Satalice, Praha-Vinoř

**KATASTRÁLNÍ ÚZEMÍ**
Satalice, Vinoř

**ROZLOHA**
232 ha

| | |
|---|---|
| **N**<br>ZASTAVITELNOST: nezastavitelná | **(18)**<br>TYP STRUKTURY: krajina úzkých zaříznutých údolí v plošině |
| **/ R**<br>ZPŮSOB VYUŽITÍ: nezastavitelná rekreační | **[ S ]**<br>MÍRA STABILITY: stabilizovaná |

## POPIS CÍLOVÉHO CHARAKTERU LOKALITY

**Chránit a posilovat cílový charakter nezastavitelné, stabilizované, rekreační lokality Okolí Vinořského potoka se strukturou krajiny úzkých zaříznutých údolí v plošině. Lokalita je součástí krajiny vymezené v ZÚR s názvem Krajina Čakovické tabule.**

Nezastavitelná stabilizovaná rekreační lokalita Okolí Vinořského potoka je vymezena na severovýchodě území Prahy, v kontaktu s územím Středočeského kraje. Cílem vymezení je zachovat strukturu krajina úzkých zaříznutých údolí v plošině představující krajinu kontrastu mezi plochým povrchem zpravidla s malým zastoupením trvalé vegetace a zaříznutým potočním údolím a zachovat a posílit bohatou biodiverzitu v polohách vázaných na údolí s jeho svahy, při doplnění trvalé vegetace v ploché části zemědělské krajiny formou krajinných prvků v podobě zejména stromořadí a mezí a při doplnění prostupnosti krajiny pro člověka zejména v trasách podél vodních toků.

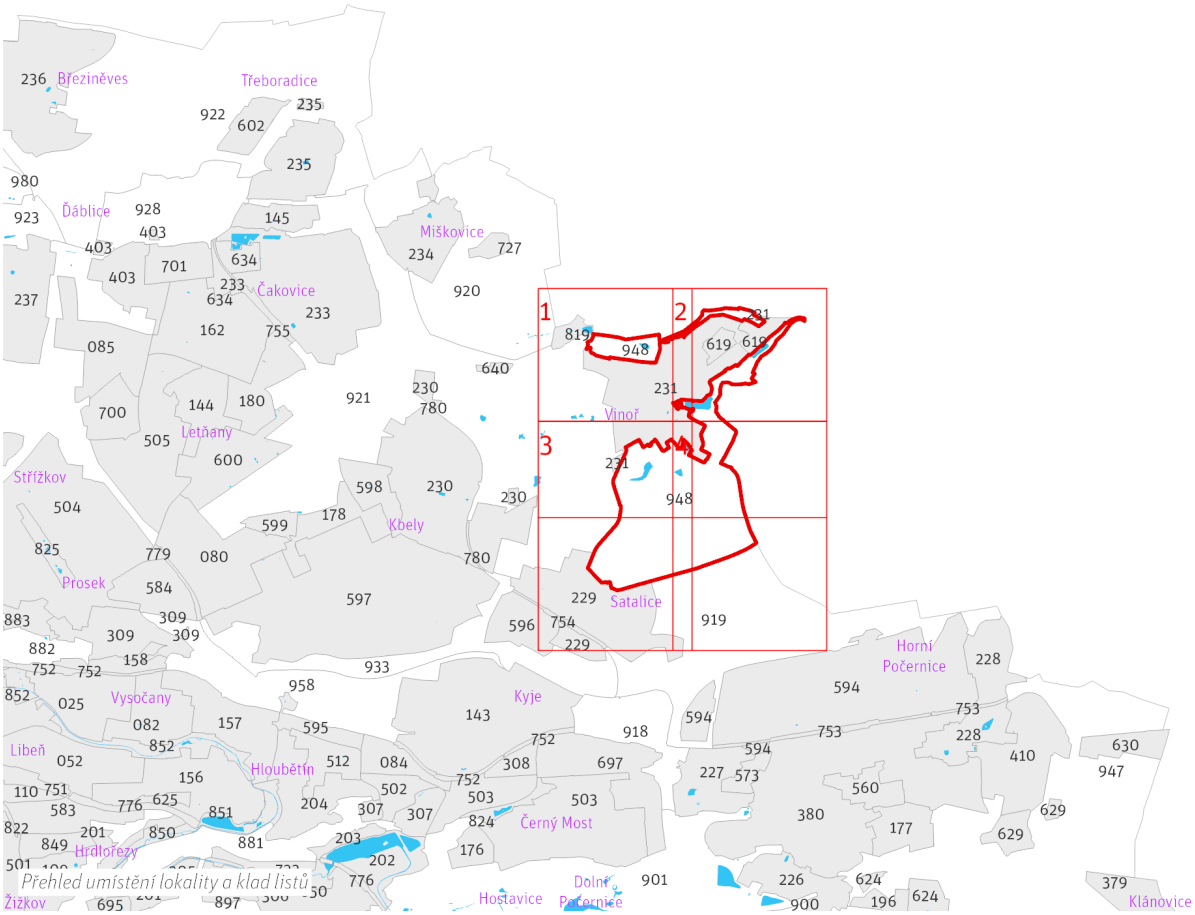


*Přehled umístění lokality a klad listů*

*1:80 000*

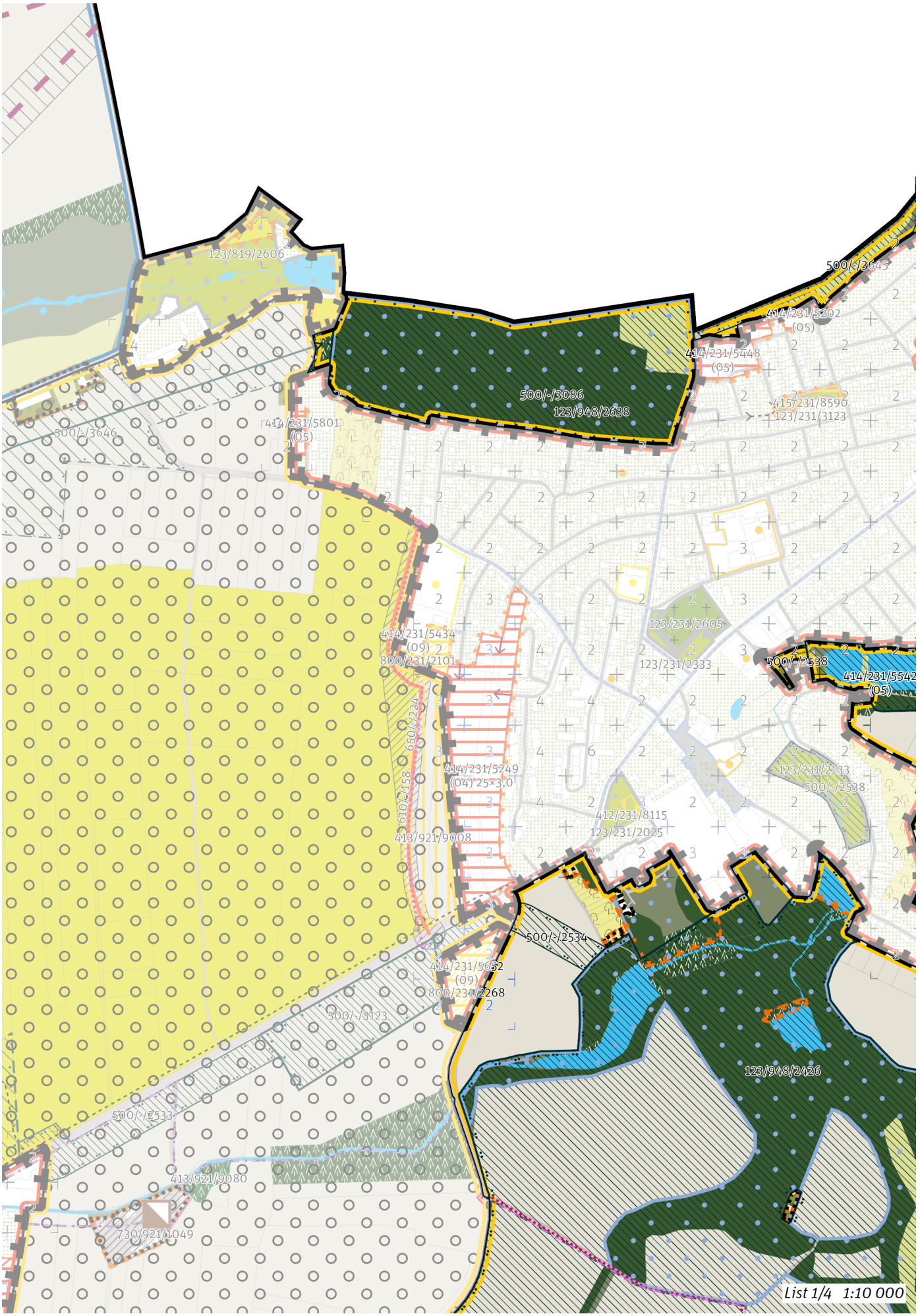
123/819/2606
500/-/3645
414/231/5202
(05)
414/231/5448
(05)
500/-/3086
123/948/2638
415/231/8590
123/231/3123
500/-/3646
414/231/5801
(05)
414/231/5434
(09)
800/231/2101
123/231/2605
123/231/2333
500/-/2538
414/231/5542
(05)
650/-/224
610/-/158
414/231/5249
(04) 25×3,0
123/231/2133
500/-/2538
412/231/8115
123/231/2025
413/921/9008
500/-/2534
414/231/5652
(09)
800/231/2268
500/-/3123
123/948/2426
500/-/2533
413/921/9080
730/921/1049
List 1/4 1:10 000




*List 2/4 1:10 000*

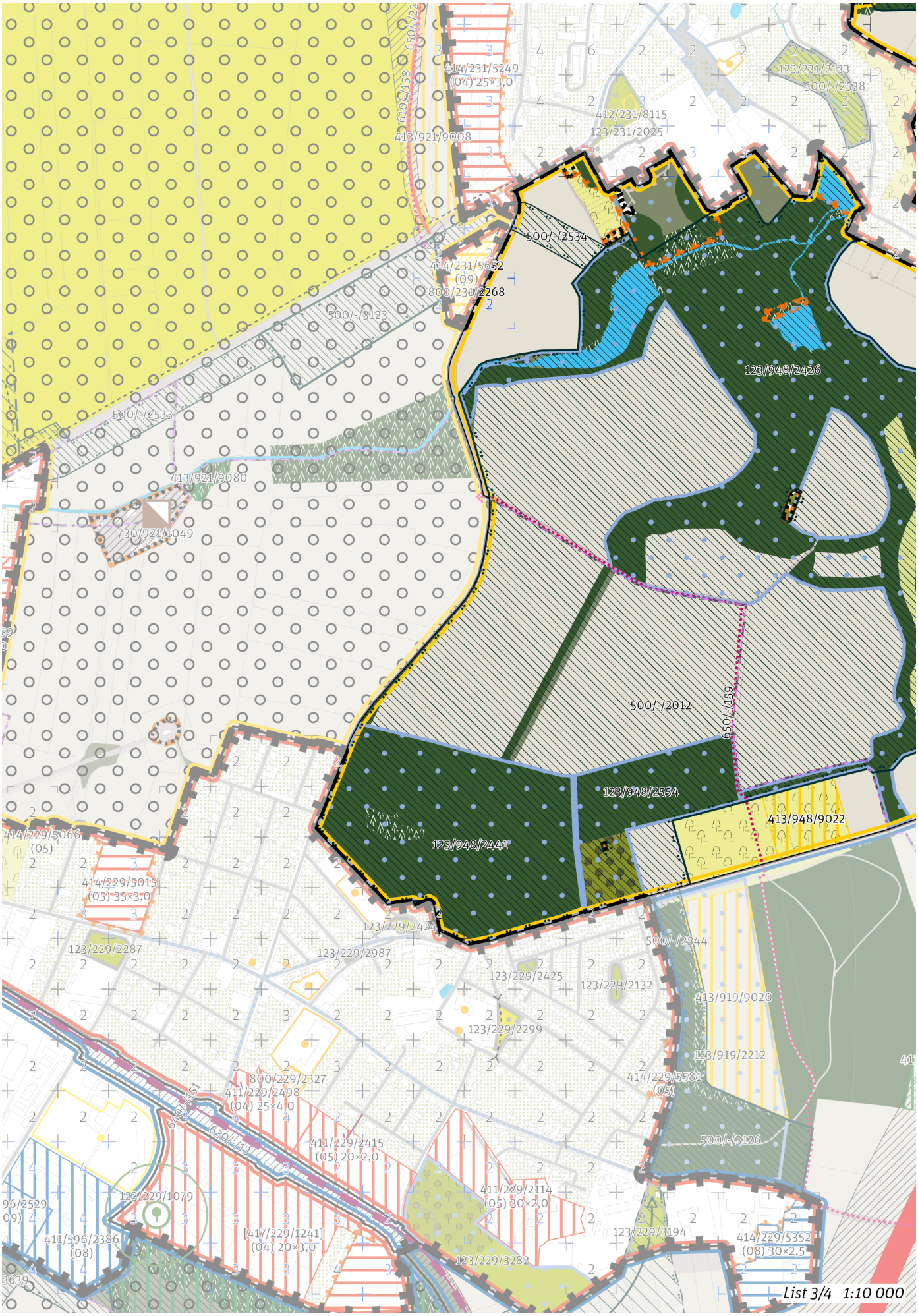
414/231/5249
(04) 25×3,0
123/231/2133
500/-/2538
412/231/8115
123/231/2025
413/921/9008
500/-/2534
414/231/5652
(09)
800/231/2268
500/-/3123
123/948/2426
500/-/2533
413/921/9080
730/921/1049
500/-/2012
650/-/2159
123/948/2554
413/948/9022
123/948/2441
414/229/5066
(05)
414/229/5015
(05) 35×3,0
123/229/2424
123/229/2287
123/229/2987
500/-/2544
123/229/2425
123/229/2132
413/919/9020
123/229/2299
123/919/2212
800/229/2327
411/229/2498
(04) 25×4,0
414/229/5581
(05)
411/229/2415
(05) 20×2,0
500/-/3126
411/229/2114
(05) 30×2,0
123/229/1079
[417/229/1241]
(04) 20×3,0
123/229/3194
414/229/5352
(08) 30×2,5
411/596/2386
(08)
123/229/3282
List 3/4 1:10 000

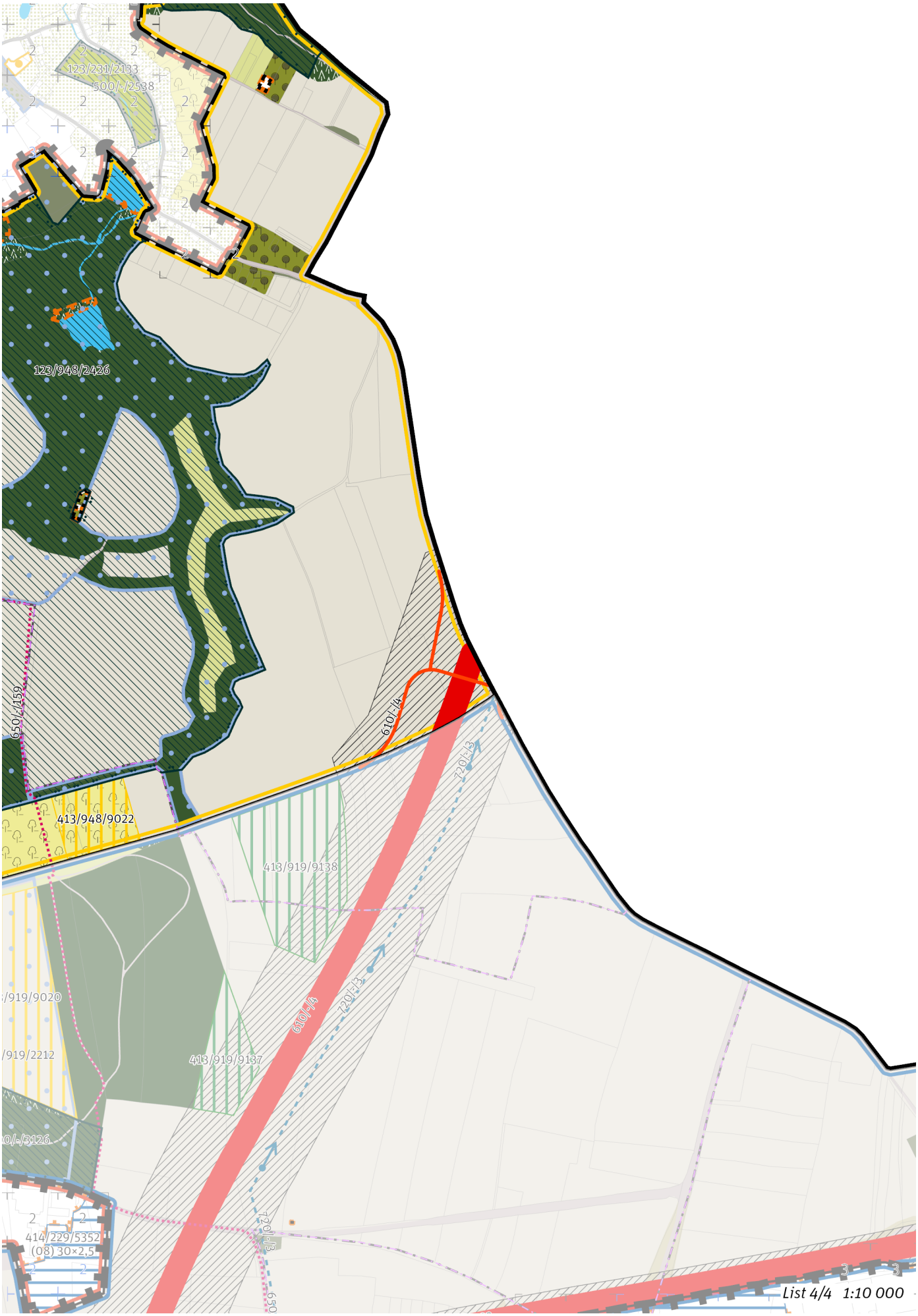
123/231/2133
500/-/2538
123/948/2426
650/-/159
610/-/4
720/-/3
413/948/9022
413/919/9138
/919/9020
/919/2212
413/919/9137
0/-/3126
414/229/5352
(08) 30×2,5
650
List 4/4 1:10 000

## 100 / OTEVŘENÁ KRAJINA

*-> (18) Krajina úzkých zaříznutých údolí v plošině, čl. 58*

**Krajinné parky**

123/948/2426 Vinořský park - lokalitní park
123/948/2441 Bažantnice v Satalicích - lokalitní park
123/948/2554 Lesopark K Radonicům - lokalitní park
123/948/2638 Ctěnický háj - lokalitní park

*-> Krajinné rozhraní a krajinný park, čl. 109*

## 200 / VYSTAVĚNÉ PROSTŘEDÍ

Individuální regulativy nejsou stanoveny.

## 300 / VYUŽITÍ ÚZEMÍ

*-> Nezastavitelná rekreační lokalita a plocha, čl. 65*

Lokalita se nachází v zóně havarijního plánování objektu, který dle zákona č. 224/2015 Sb., o prevenci závažných havárií, spadá do skupiny B. Vzhledem k množství a druhům skladovaných nebezpečných látek je tento objekt potenciálním zdrojem závažné havárie.

## 400 / STABILITA A MÍRA VYUŽITÍ ÚZEMÍ

*-> Typy stability lokalit, čl. 69*

**Nezastavitelné transformační a rozvojové plochy**

Transformační plocha **413/948/9022** o rozloze 18951 m$^2$
Způsob využití: rekreační
Cílová charakteristika plochy: hřbitov

## 500 / KRAJINNÁ INFRASTRUKTURA

**Skladebné části ÚSES**

500/-/2012 RBC Vinořská bažantnice — v přesných hranicích
500/-/2534 RBK Čakovice - Vinořská bažantnice — v přesných hranicích
500/-/2536 RBK Vinořská bažantnice - Na Vinořském potoce — v přesných hranicích
500/-/2537 RBK Vinořská bažantnice - Na Vinořském potoce — v přesných hranicích
500/-/2538 RBK Vinořská bažantnice - Na Vinořském potoce — v přesných hranicích
500/-/3085 LBC Nohavice — v prostoru k upřesnění, minimální velikost 3 ha
500/-/3086 LBC Ctěnická bažantnice — v přesných hranicích
500/-/3124 LBC U Vinoře — v přesných hranicích
500/-/3125 LBC Štěpánovská — v přesných hranicích
500/-/3645 LBK Ctěnický potok — v přesných hranicích
500/-/3646 LBK Ctěnický potok — v prostoru k upřesnění, minimální šířka 20 m
500/-/3647 LBK Ctěnický potok — v přesných hranicích
*-> Územní systém ekologické stability, čl. 113–116*

## 600 / DOPRAVNÍ INFRASTRUKTURA

**Systém pozemních komunikací**

610/-/4 Pražský okruh, stavba č. 520 (Březiněves - Satalice) — návrh

Technickým řešením a souvisejícími terénními úpravami v prostoru křížení dopravních staveb 610/-/4, 630/-/103 a 630/-/69 minimalizovat negativní vlivy na funkční způsobilost lokálního biokoridoru ÚSES vymezeného podél Třeboradického potoka včetně zajištění prostupnosti dotčeného prostoru pro migrující organismy. Biokoridor bude v souladu s grafickým vymezením v místě kříže-ní s oběma drážními stavbami prostorově přerušen). ; V rámci koridoru upřesnit polohu stavby (m. j. upřesněním polohy mimoúrovňových křižovatek) s cílem minimalizace záborů ZPF zejména nejkvalitnějších půd I. a II. třídy ochrany. Toto opatření se neuplatní, pokud by tím došlo ke zhoršení vlivů předmětné stavby na obyvatelstvo a veřejné zdraví, povrchové a podzemní vody nebo na jevy obecné a zvláštní ochrany přírody ve smyslu zákona č. 114/1992 Sb., ve znění pozdějších předpisů.

*-> Systém pozemních komunikací, čl. 118–120*

**Bezmotorová doprava**

640/-/123 Propojení přes Pražský okruh u Vinoře — návrh
650/-/159 Cyklotrasa podél Pražského okruhu u Satalic — návrh
*-> Bezmotorová doprava, čl. 127–128*

## 700 / TECHNICKÁ INFRASTRUKTURA

Při umísťování budov a jiných staveb a provádění změn v území je nutné snižovat povrchový odtok vod a posilovat retenční schopnost v území.

## 800 / VEŘEJNÁ VYBAVENOST

Individuální regulativy nejsou stanoveny.

## 900 / VEŘEJNÝ ZÁJEM

**Veřejně prospěšné stavby dopravní infrastruktury**
910-610/-/4 Pražský okruh, stavba č. 520 (Březiněves - Satalice)

*-> Veřejně prospěšné stavby, veřejně prospěšná opatření, stavby a opatření k zajišťování obrany a bezpečnost státu a plochy asanací, čl. 150–152*
Navrhované veřejně prospěšné stavby, veřejně prospěšná opatření, stavby a opatření k zajišťování obrany a bezpečnost státu jsou vymezeny v grafické části ve výkrese Z 04 a jejich výčet je uveden v příloze č. 2/900.

# 949 / Botič u Újezdu

**SPRÁVNÍ OBVOD**
Praha 11

**MĚSTSKÁ ČÁST**
Praha-Křeslice, Praha-Újezd

**KATASTRÁLNÍ ÚZEMÍ**
Křeslice, Újezd u Průhonic

**ROZLOHA**
48 ha

| | |
|---|---|
| **N**<br>ZASTAVITELNOST: nezastavitelná | **(18)**<br>TYP STRUKTURY: krajina úzkých zaříznutých údolí v plošině |
| **/ R**<br>ZPŮSOB VYUŽITÍ: nezastavitelná rekreační | **[ S ]**<br>MÍRA STABILITY: stabilizovaná |

## POPIS CÍLOVÉHO CHARAKTERU LOKALITY

**Chránit a posilovat cílový charakter nezastavitelné, stabilizované, rekreační lokality Botič u Újezdu se strukturou krajiny úzkých zaříznutých údolí v plošině. Lokalita je součástí krajiny vymezené v ZÚR s názvem Krajina Uhříněveské plošiny.**

Nezastavitelná stabilizovaná rekreační lokalita Botič u Újezdu je vymezena na jihovýchodě území Prahy, v kontaktu s územím Středočeského kraje. Cílem vymezení je zachovat strukturu krajina úzkých zaříznutých údolí v plošině představující krajinu kontrastu mezi plochým povrchem zpravidla s malým zastoupením trvalé vegetace a zaříznutým potočním údolím a zachovat a posílit bohatou biodiverzitu v polohách vázaných na údolí s jeho svahy, při doplnění trvalé vegetace v ploché části zemědělské krajiny formou krajinných prvků v podobě zejména stromořadí a mezí a při doplnění prostupnosti krajiny pro člověka zejména v trasách podél vodních toků.

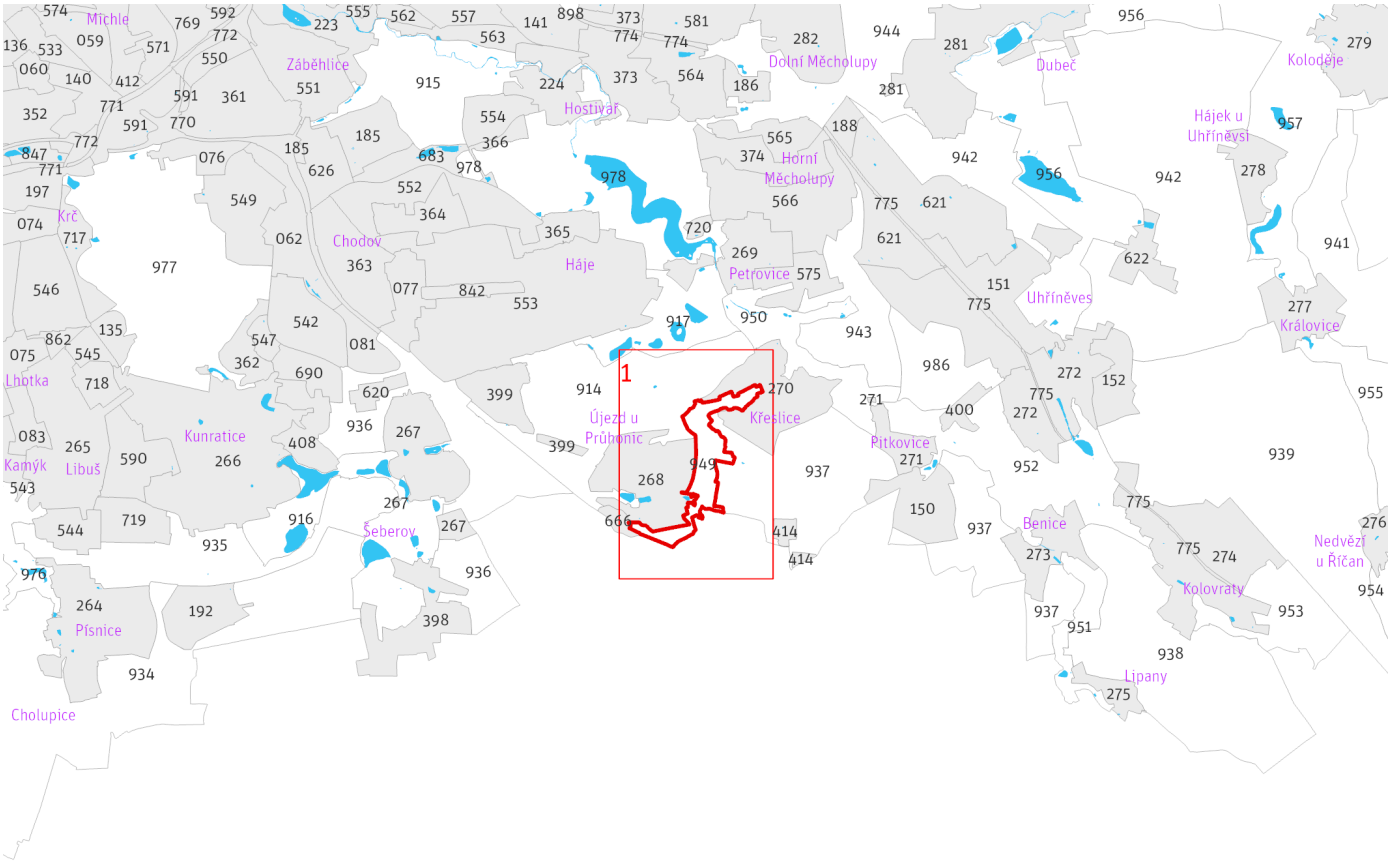


*Přehled umístění lokality a klad listů*

*1:80 000*

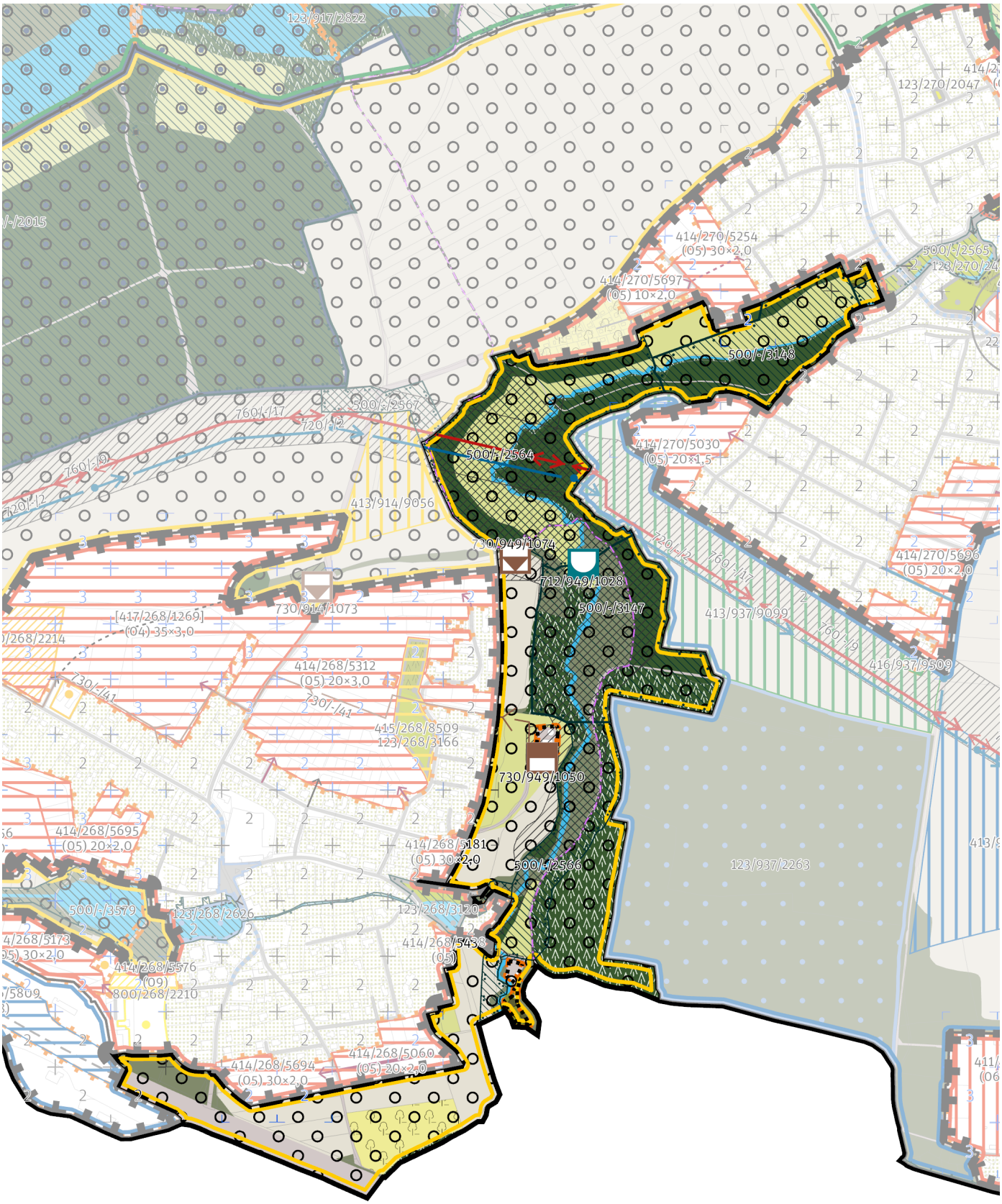


*List 1/1 1:10 000*

## 100 / OTEVŘENÁ KRAJINA

*-> (18) Krajina úzkých zaříznutých údolí v plošině, čl. 58*

Lokalita je součástí krajinného rozhraní.

*-> Krajinné rozhraní a krajinný park, čl. 109*

Individuální regulativy nejsou stanoveny.

## 200 / VYSTAVĚNÉ PROSTŘEDÍ

Individuální regulativy nejsou stanoveny.

## 300 / VYUŽITÍ ÚZEMÍ

*-> Nezastavitelná rekreační lokalita a plocha, čl. 65*

Individuální regulativy nejsou stanoveny.

## 400 / STABILITA A MÍRA VYUŽITÍ ÚZEMÍ

*-> Typy stability lokalit, čl. 69*

Individuální regulativy nejsou stanoveny.

## 500 / KRAJINNÁ INFRASTRUKTURA

**Skladebné části ÚSES**

500/-/2564 RBK Osnický les - RK 40 — v přesných hranicích
500/-/2565 RBK Osnický les - RK 40 — v přesných hranicích
500/-/2566 RBK Osnický les - RK 40 — v přesných hranicích
500/-/3147 LBC Údolí Botiče — v přesných hranicích
500/-/3148 LBC U Štítu — v přesných hranicích
500/-/3579 LBK RK 41 - Remízek — v přesných hranicích
*-> Územní systém ekologické stability, čl. 113–116*

## 600 / DOPRAVNÍ INFRASTRUKTURA

Individuální regulativy nejsou stanoveny.

## 700 / TECHNICKÁ INFRASTRUKTURA

**Protipovodňová ochrana**

712/949/1028 Poldr (suchá nádrž) Křeslice — návrh
*-> Protipovodňová ochrana a opatření, čl. 133*

**Zásobování vodou**

720/-/2 Přiváděcí vodovodní řad Jesenice II - jihovýchodní část Prahy — návrh
*-> Zásobování vodou, čl. 135*

**Odkanalizování území**

730/-/41 Sběrač Újezd u Průhonic - Šeberov, kanalizace splašková výtlak — návrh
730/949/1050 Čerpací stanice Újezd u Průhonic — návrh
730/949/1074 Retenční nádrž Újezd u Průhonic II. — návrh
*-> Odkanalizování území, čl. 136*

**Zásobování elektrickou energií**

760/-/17 Nadzemní elektrické vedení 400 kV Transformační stanice Chodov - Transformační stanice Čechy Střed — návrh
760/-/9 Nadzemní elektrické vedení 110 kV Transformační stanice Chodov - Transformační stanice Uhříněves — návrh
*-> Zásobování elektrickou energií, čl. 139*

## 800 / VEŘEJNÁ VYBAVENOST

Individuální regulativy nejsou stanoveny.

## 900 / VEŘEJNÝ ZÁJEM

**Veřejně prospěšné stavby technické infrastruktury**

910-712/949/1028 Poldr (suchá nádrž) Křeslice
910-720/-/2 Přiváděcí vodovodní řad Jesenice II - jihovýchodní část Prahy
910-730/-/41 Sběrač Újezd u Průhonic - Šeberov, kanalizace splašková výtlak
910-730/949/1050 Čerpací stanice Újezd u Průhonic
910-730/949/1074 Retenční nádrž Újezd u Průhonic II.
910-760/-/17 Nadzemní elektrické vedení 400 kV Transformační stanice Chodov - Transformační stanice Čechy Střed
910-760/-/9 Nadzemní elektrické vedení 110 kV Transformační stanice Chodov - Transformační stanice Uhříněves

*-> Veřejně prospěšné stavby, veřejně prospěšná opatření, stavby a opatření k zajišťování obrany a bezpečnost státu a plochy asanací, čl. 150—152*

Navrhované veřejně prospěšné stavby, veřejně prospěšná opatření, stavby a opatření k zajišťování obrany a bezpečnost státu jsou vymezeny v grafické části ve výkrese Z 04 a jejich výčet je uveden v příloze č. 2/900.

# 950 / Pitkovický potok u Křeslic

**SPRÁVNÍ OBVOD**

Praha 11, Praha 15, Praha 22

**MĚSTSKÁ ČÁST**

Praha 22, Praha-Křeslice, Praha-Petrovice

**KATASTRÁLNÍ ÚZEMÍ**

Křeslice, Petrovice, Pitkovice

**ROZLOHA**

80 ha

| | |
|---|---|
| **N**<br>ZASTAVITELNOST: nezastavitelná | **(18)**<br>TYP STRUKTURY: krajina úzkých zaříznutých údolí v plošině |
| **/ K**<br>ZPŮSOB VYUŽITÍ: nezastavitelná přírodní | **[ S ]**<br>MÍRA STABILITY: stabilizovaná |

## POPIS CÍLOVÉHO CHARAKTERU LOKALITY

**Chránit a posilovat cílový charakter nezastavitelné, stabilizované, přírodní lokality Pitkovický potok u Křeslic se strukturou krajiny úzkých zaříznutých údolí v plošině. Lokalita je součástí krajiny vymezené v ZÚR s názvem Krajina Uhříněveské plošiny.**

Nezastavitelná stabilizovaná přírodní lokalita Pitkovický potok u Křeslic je vymezena v jihovýchodní části Prahy. Cílem vymezení je zachovat strukturu krajina úzkých zaříznutých údolí v plošině představující krajinu kontrastu mezi plochým povrchem zpravidla s malým zastoupením trvalé vegetace a zaříznutým potočním údolím a zachovat a posílit bohatou biodiverzitu v polohách vázaných na údolí s jeho svahy, při doplnění trvalé vegetace v ploché části zemědělské krajiny formou krajinných prvků v podobě zejména stromořadí a mezí a při doplnění prostupnosti krajiny pro člověka zejména v trasách podél vodních toků.

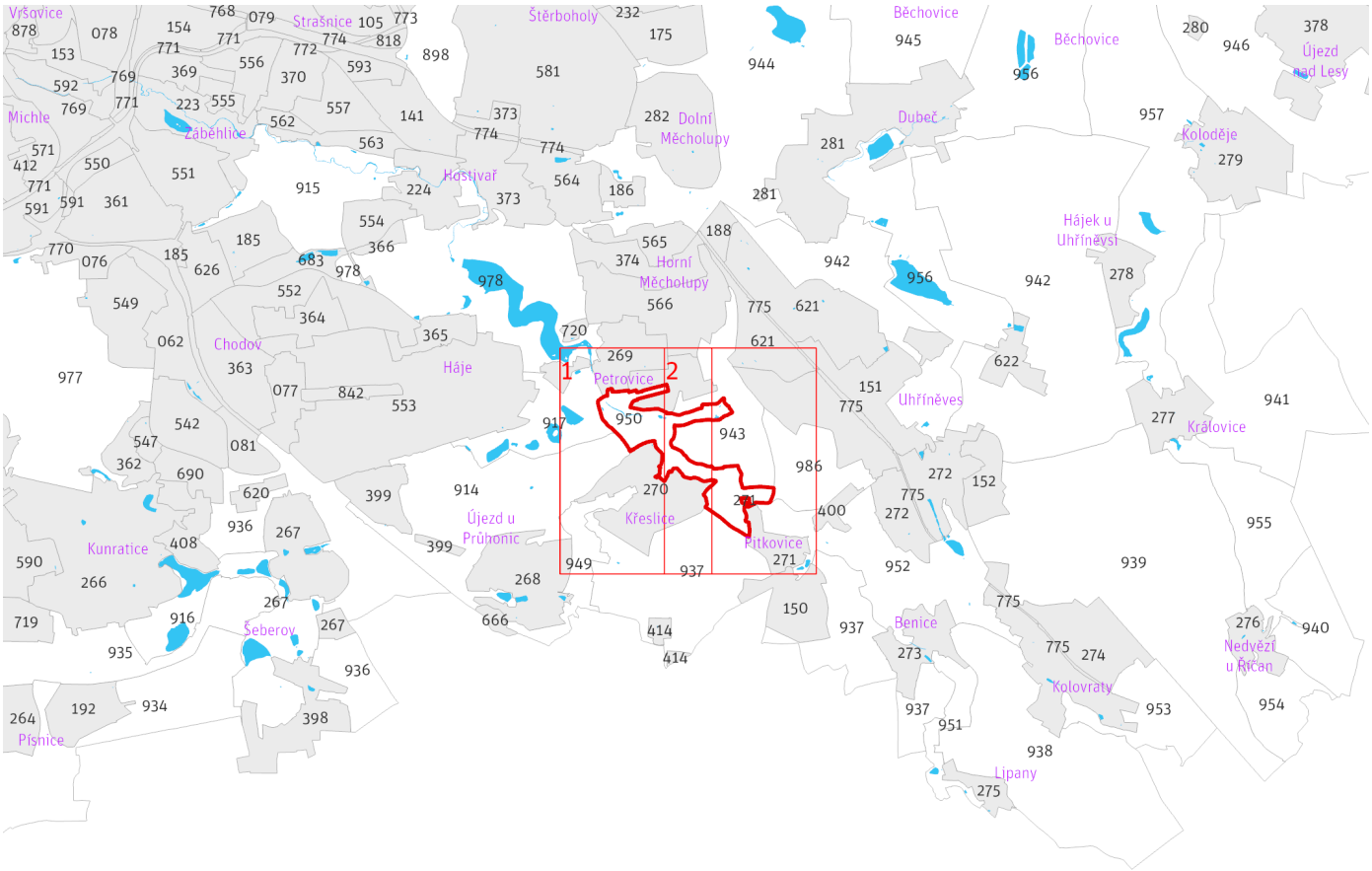


*Přehled umístění lokality a klad listů*

*1:80 000*

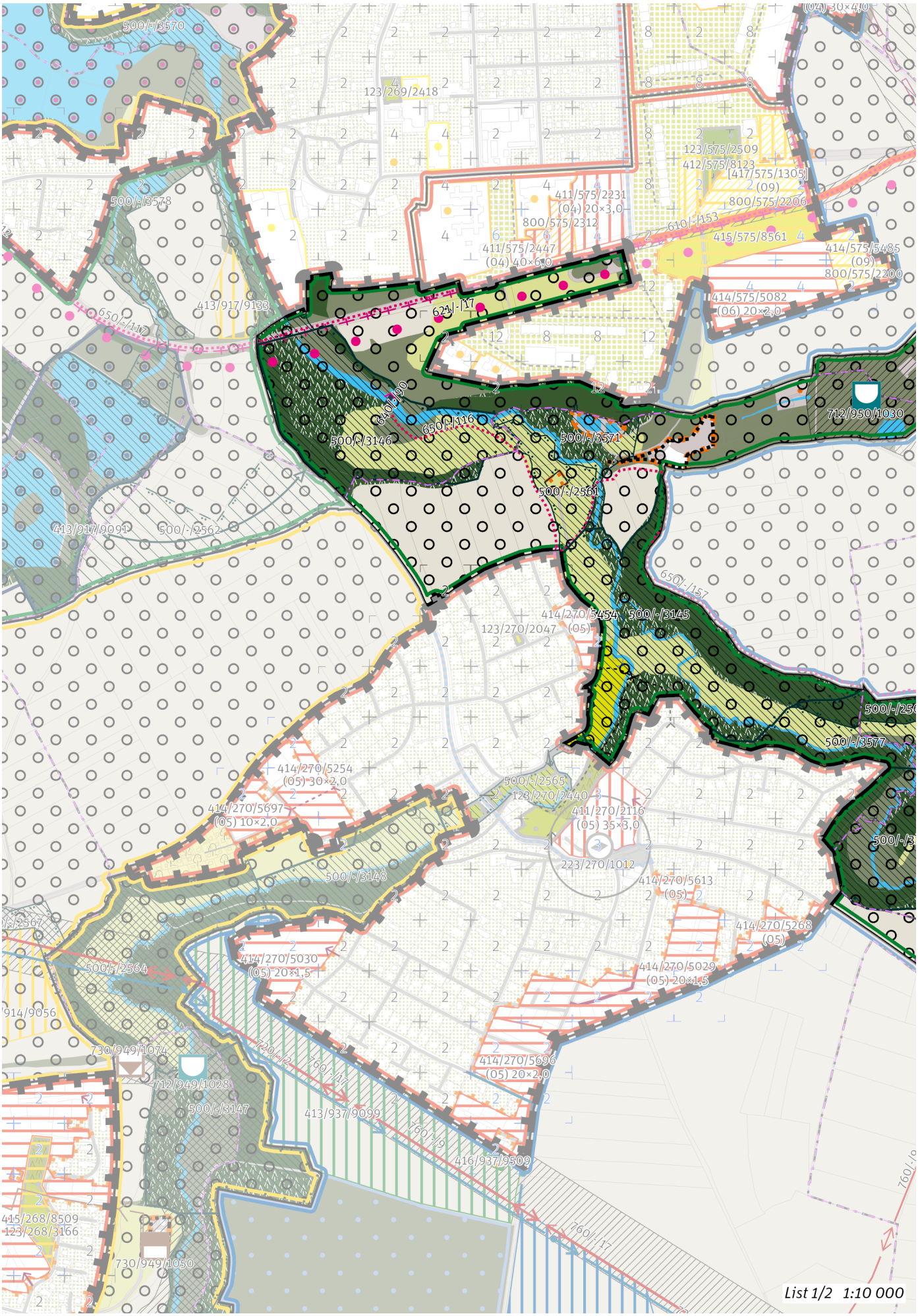
List 1/2 1:10 000


712/950/1030
500/-/3571
500/-/2561
650/-/157
500/-/3145
500/-/2560
500/-/3577
500/-/3144
500/-/2555
500/-/3576
500/-/3143
650/-/117
621/-/17
610/-/22
610/-/101
610/-/63
760/-/9
760/-/17
123/575/2509
412/575/8123
[417/575/1305]
(09)
800/575/2206
610/-/153
415/575/8561
414/575/5485
(09)
800/575/2200
414/575/5082
(06) 20×2,0
[417/151/1219]
(04) 25×4,0
123/151/1010
414/151/5074
(06) 30×2,0
414/151/5363
(09)
800/151/2005
414/151/5759
(09)
800/151/2343
413/986/9040
411/270/2116
(05) 35×3,0
223/270/1012
414/270/5613
(05)
414/270/5268
(05)
414/270/5029
(05) 20×1,5
414/271/5418
(05)
414/271/5804
(05)
414/271/5620
(05)
414/271/5535
(05)
414/271/5556
(05)
414/150/5368
(09)
List 2/2 1:10 000

# 950 / Pitkovický potok u Křeslic
# N(18) K [S]

## 100 / OTEVŘENÁ KRAJINA

*-> (18) Krajina úzkých zaříznutých údolí v plošině, čl. 58*

Lokalita je součástí krajinného rozhraní.

*-> Krajinné rozhraní a krajinný park, čl. 109*

Individuální regulativy nejsou stanoveny.

## 200 / VYSTAVĚNÉ PROSTŘEDÍ

Individuální regulativy nejsou stanoveny.

## 300 / VYUŽITÍ ÚZEMÍ

*-> Nezastavitelná přírodní lokalita a plocha, čl. 66*

Individuální regulativy nejsou stanoveny.

## 400 / STABILITA A MÍRA VYUŽITÍ ÚZEMÍ

*-> Typy stability lokalit, čl. 69*

Individuální regulativy nejsou stanoveny.

## 500 / KRAJINNÁ INFRASTRUKTURA

**Skladebné části ÚSES**

500/-/2555 RBK Uhříněveská obora - Milíčovský les — v prostoru k upřesnění, minimální šířka 40 m
500/-/2560 RBK Uhříněveská obora - Milíčovský les — v přesných hranicích
500/-/2561 RBK Uhříněveská obora - Milíčovský les — v přesných hranicích
500/-/2565 RBK Osnický les - RK 40 — v přesných hranicích
500/-/3144 LBC Pitkovická stráň — v přesných hranicích
500/-/3145 LBC U Fantova mlýna — v přesných hranicích
500/-/3146 LBC Křeslice — v přesných hranicích
500/-/3570 LBK Botič — v přesných hranicích
500/-/3571 LBK Botič — v přesných hranicích
500/-/3576 LBK Pitkovický potok — v přesných hranicích
500/-/3577 LBK Pitkovický potok — v přesných hranicích

*-> Územní systém ekologické stability, čl. 113—116*

## 600 / DOPRAVNÍ INFRASTRUKTURA

**Veřejná doprava / Metro**

621/-/17 Trasa metra C - úsek Háje - Uhříněves — územní rezerva

Koridor je vymezen pro budoucí upřesnění nového kolejového tangenciálního spojení veřejné dopravy. Převážně podzemní vedení trasy, případně vedení veřejným prostranstvím, neomezí umisťování nových nebo změny stávajících budov.

*-> Systém veřejné dopravy, čl. 121*
*-> Metro, čl. 122*

**Veřejná doprava / Tramvajová doprava**

622/-/12 Tramvajová trať Nádraží Hostivař - Horní Měcholupy - Petrovice - Jižní Město — územní rezerva

*-> Systém veřejné dopravy, čl. 121*
*-> Tramvajová doprava, čl. 123*

**Bezmotorová doprava**

640/-/90 Lávka přes Botič u Petrovic — návrh
650/-/116 Cyklotrasa Újezd — návrh
650/-/117 Cyklotrasa Petrovice — návrh
650/-/157 Cyklotrasa nad Pitkovickým potokem — návrh

*-> Bezmotorová doprava, čl. 127—128*

## 700 / TECHNICKÁ INFRASTRUKTURA

**Protipovodňová ochrana**

712/950/1030 Poldr (suchá nádrž) Dobrá voda — návrh

*-> Protipovodňová ochrana a opatření, čl. 133*

**Zásobování elektrickou energií**

760/-/9 Nadzemní elektrické vedení 110 kV Transformační stanice Chodov - Transformační stanice Uhříněves — návrh

*-> Zásobování elektrickou energií, čl. 139*

## 800 / VEŘEJNÁ VYBAVENOST

Individuální regulativy nejsou stanoveny.

## 900 / VEŘEJNÝ ZÁJEM

**Veřejně prospěšné stavby technické infrastruktury**

910-712/950/1030 Poldr (suchá nádrž) Dobrá voda

910-760/-/9 Nadzemní elektrické vedení 110 kV Transformační stanice Chodov - Transformační stanice Uhříněves

*-> Veřejně prospěšné stavby, veřejně prospěšná opatření, stavby a opatření k zajišťování obrany a bezpečnost státu a plochy asanací, čl. 150—152*

Navrhované veřejně prospěšné stavby, veřejně prospěšná opatření, stavby a opatření k zajišťování obrany a bezpečnost státu jsou vymezeny v grafické části ve výkrese Z 04 a jejich výčet je uveden v příloze č. 2/900.

# 951 / Pitkovický potok u Lipan

**SPRÁVNÍ OBVOD**
Praha 22

**MĚSTSKÁ ČÁST**
Praha-Benice, Praha-Kolovraty

**KATASTRÁLNÍ ÚZEMÍ**
Benice, Kolovraty, Lipany

**ROZLOHA**
37 ha

| | |
|---|---|
| **N**<br>ZASTAVITELNOST: nezastavitelná | **(18)**<br>TYP STRUKTURY: krajina úzkých zaříznutých údolí v plošině |
| **/ K**<br>ZPŮSOB VYUŽITÍ: nezastavitelná přírodní | **[ S ]**<br>MÍRA STABILITY: stabilizovaná |

## POPIS CÍLOVÉHO CHARAKTERU LOKALITY

**Chránit a posilovat cílový charakter nezastavitelné, stabilizované, přírodní lokality Pitkovický potok u Lipan se strukturou krajiny úzkých zaříznutých údolí v plošině. Lokalita je součástí krajiny vymezené v ZÚR s názvem Krajina Uhříněveské plošiny.**

Nezastavitelná stabilizovaná přírodní lokalita Pitkovický potok u Lipan je vymezena na jihovýchodě území Prahy, v kontaktu s územím Středočeského kraje. Cílem vymezení je zachovat strukturu krajina úzkých zaříznutých údolí v plošině představující krajinu kontrastu mezi plochým povrchem zpravidla s malým zastoupením trvalé vegetace a zaříznutým potočním údolím a zachovat a posílit bohatou biodiverzitu v polohách vázaných na údolí s jeho svahy, při doplnění trvalé vegetace v ploché části zemědělské krajiny formou krajinných prvků v podobě zejména stromořadí a mezí a při doplnění prostupnosti krajiny pro člověka zejména v trasách podél vodních toků.

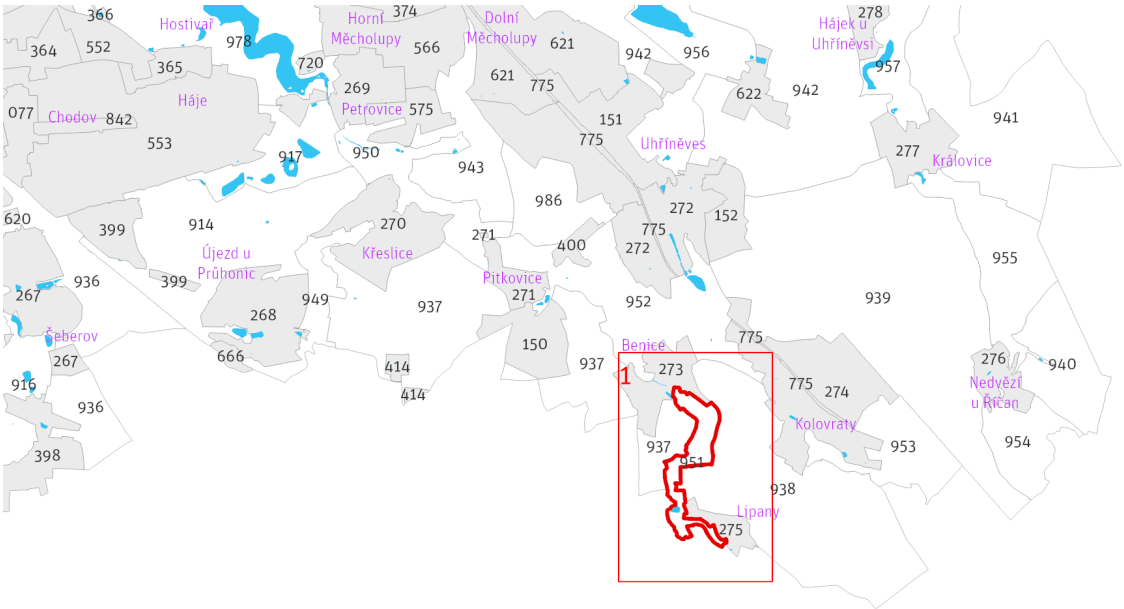


*Přehled umístění lokality a klad listů* *1:80 000*

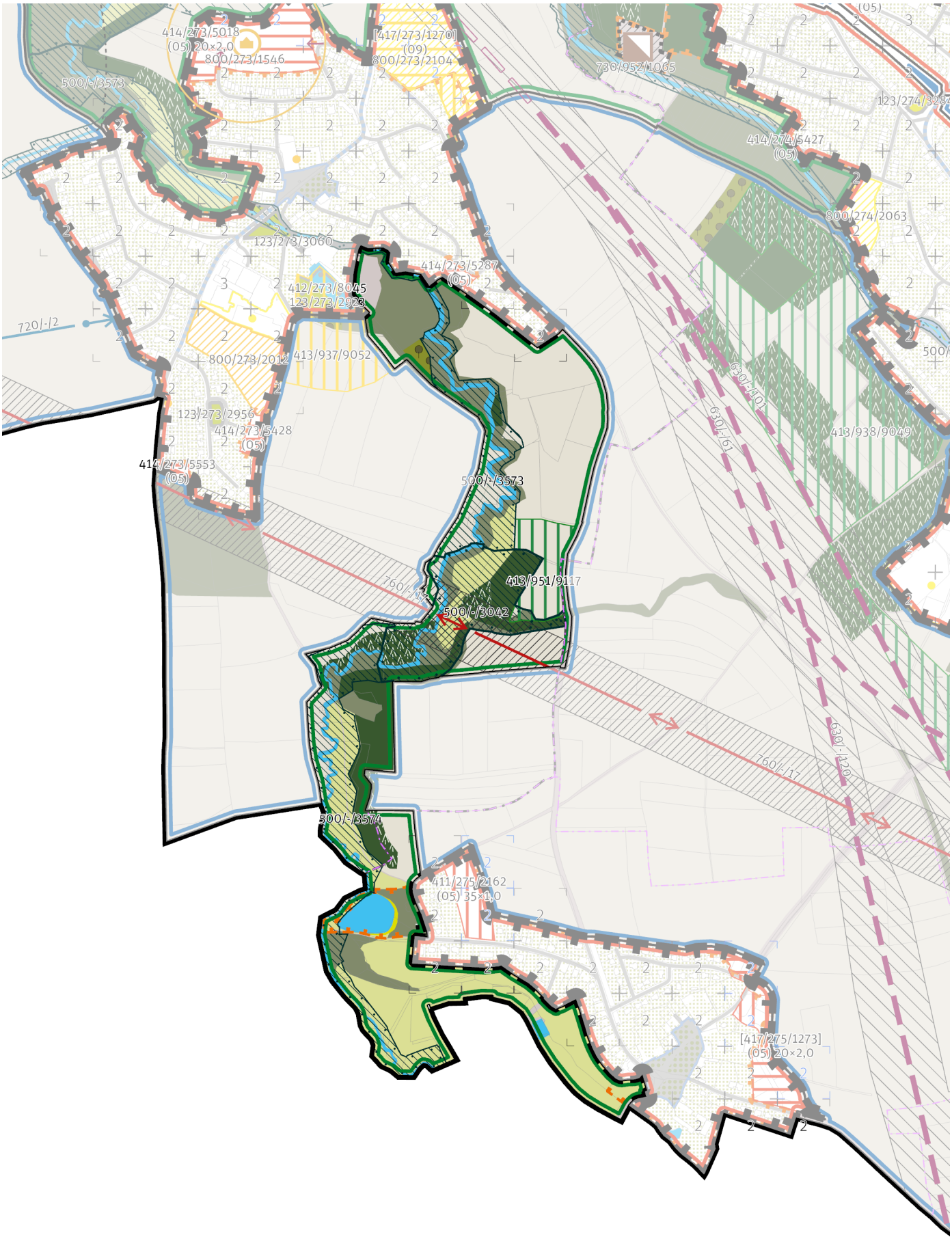


*List 1/1 1:10 000*

# 951 / Pitkovický potok u Lipan
# N(18) K [S]

## 100 / OTEVŘENÁ KRAJINA

*-> (18) Krajina úzkých zaříznutých údolí v plošině, čl. 58*

Individuální regulativy nejsou stanoveny.

## 200 / VYSTAVĚNÉ PROSTŘEDÍ

Individuální regulativy nejsou stanoveny.

## 300 / VYUŽITÍ ÚZEMÍ

*-> Nezastavitelná přírodní lokalita a plocha, čl. 66*

Individuální regulativy nejsou stanoveny.

## 400 / STABILITA A MÍRA VYUŽITÍ ÚZEMÍ

*-> Typy stability lokalit, čl. 69*

**Nezastavitelné transformační a rozvojové plochy**

Transformační plocha **413/951/9117** o rozloze 15125 m$^2$
Způsob využití: přírodní
Cílová charakteristika plochy: les na lesních pozemcích

## 500 / KRAJINNÁ INFRASTRUKTURA

**Skladebné části ÚSES**

500/-/3042 LBC V brůdku — v přesných hranicích
500/-/3573 LBK Pitkovický potok — v přesných hranicích
500/-/3574 LBK Pitkovický potok — v přesných hranicích
*-> Územní systém ekologické stability, čl. 113—116*

## 600 / DOPRAVNÍ INFRASTRUKTURA

Individuální regulativy nejsou stanoveny.

## 700 / TECHNICKÁ INFRASTRUKTURA

**Zásobování elektrickou energií**

760/-/17 Nadzemní elektrické vedení 400 kV Transformační stanice Chodov - Transformační stanice Čechy Střed — návrh
*-> Zásobování elektrickou energií, čl. 139*

## 800 / VEŘEJNÁ VYBAVENOST

Individuální regulativy nejsou stanoveny.

## 900 / VEŘEJNÝ ZÁJEM

**Veřejně prospěšné stavby technické infrastruktury**

910-760/-/17 Nadzemní elektrické vedení 400 kV Transformační stanice Chodov - Transformační stanice Čechy Střed

*-> Veřejně prospěšné stavby, veřejně prospěšná opatření, stavby a opatření k zajišťování obrany a bezpečnost státu a plochy asanací, čl. 150—152*

Navrhované veřejně prospěšné stavby, veřejně prospěšná opatření, stavby a opatření k zajišťování obrany a bezpečnost státu jsou vymezeny v grafické části ve výkrese Z 04 a jejich výčet je uveden v příloze č. 2/900.

# 952 / Pitkovický potok a Říčanka u Benic

**SPRÁVNÍ OBVOD**

Praha 22

**MĚSTSKÁ ČÁST**

Praha 22, Praha-Benice, Praha-Kolovraty

**KATASTRÁLNÍ ÚZEMÍ**

Benice, Kolovraty, Pitkovice, Uhříněves

**ROZLOHA**

164 ha

| | |
|---|---|
| **N**<br>ZASTAVITELNOST: nezastavitelná | **(18)**<br>TYP STRUKTURY: krajina úzkých zaříznutých údolí v plošině |
| **/ K**<br>ZPŮSOB VYUŽITÍ: nezastavitelná přírodní | **[ S ]**<br>MÍRA STABILITY: stabilizovaná |

## POPIS CÍLOVÉHO CHARAKTERU LOKALITY

**Chránit a posilovat cílový charakter nezastavitelné, stabilizované, přírodní lokality Pitkovický potok a Říčanka u Benic se strukturou krajiny úzkých zaříznutých údolí v plošině. Lokalita je součástí krajiny vymezené v ZÚR s názvem Krajina Uhříněveské plošiny.**

Nezastavitelná stabilizovaná přírodní lokalita Pitkovický potok a Říčanka u Benic je vymezena v jihovýchodní části Prahy. Cílem vymezení je zachovat strukturu krajina úzkých zaříznutých údolí v plošině představující krajinu kontrastu mezi plochým povrchem zpravidla s malým zastoupením trvalé vegetace a zaříznutým potočním údolím a zachovat a posílit bohatou biodiverzitu v polohách vázaných na údolí s jeho svahy, při doplnění trvalé vegetace v ploché části zemědělské krajiny formou krajinných prvků v podobě zejména stromořadí a mezí a při doplnění prostupnosti krajiny pro člověka zejména v trasách podél vodních toků.

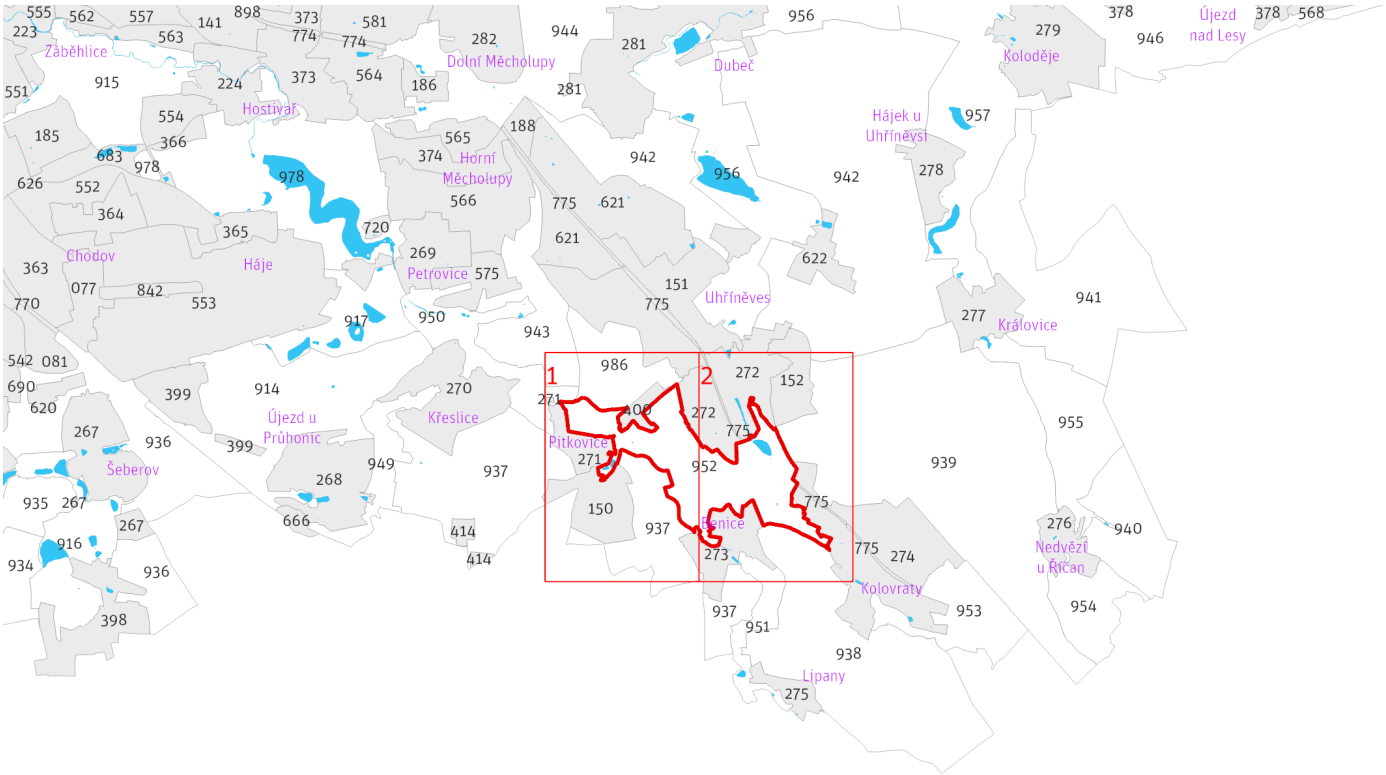


*Přehled umístění lokality a klad listů* *1:80 000*

# 952 / Pitkovický potok a Říčanka u Benic
## N(18) K [S]

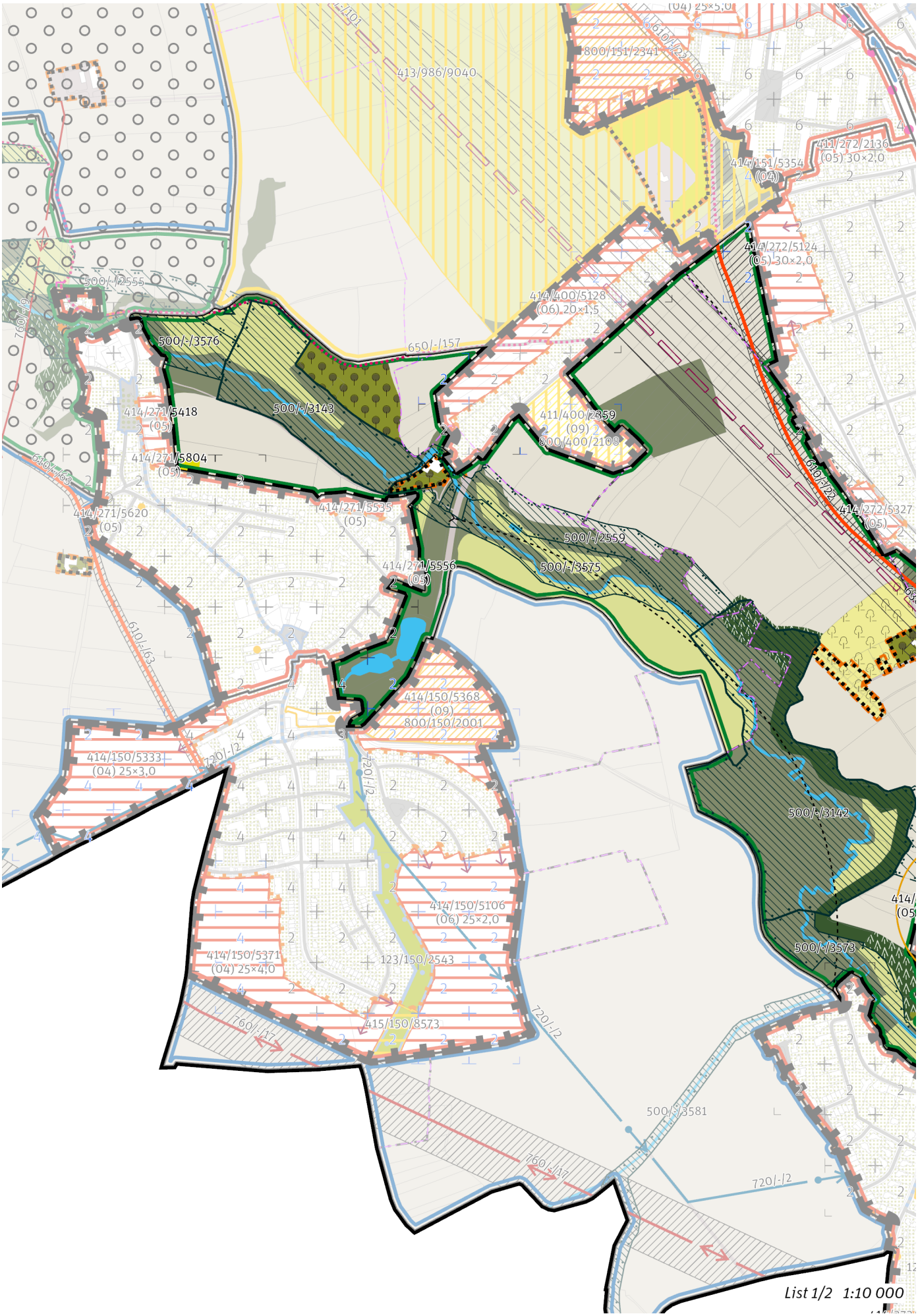


List 2/2 1:10 000

## 100 / OTEVŘENÁ KRAJINA

*-> (18) Krajina úzkých zaříznutých údolí v plošině, čl. 58*

**Krajinné parky**

123/952/2230 Okolí rybníka Vodice - místní park

*-> Krajinné rozhraní a krajinný park, čl. 109*

## 200 / VYSTAVĚNÉ PROSTŘEDÍ

Individuální regulativy nejsou stanoveny.

## 300 / VYUŽITÍ ÚZEMÍ

*-> Nezastavitelná přírodní lokalita a plocha, čl. 66*

Individuální regulativy nejsou stanoveny.

## 400 / STABILITA A MÍRA VYUŽITÍ ÚZEMÍ

*-> Typy stability lokalit, čl. 69*

**Nezastavitelné transformační a rozvojové plochy**

Transformační plocha **413/952/9069** o rozloze 34661 m²
Způsob využití: rekreační
Vyznačením transformační plochy je vyjádřen požadavek na změnu spočívající v revitalizaci území u rybníků Velká a Malá Vodice za účelem zlepšení podmínek pro rekreační využití bez určení konkrétní cílové plochy strukturálního členění, tedy tak, aby stávající či měněné plochy podrobnějšího strukturálního členění poskytovaly příhodné podmínky pro rekreaci v míře, která je oproti současnému stavu výrazně navýšena.

Transformační plocha **413/952/9082** o rozloze 20496 m²
Způsob využití: produkční
Cílová charakteristika plochy: zahradnictví a vinice

## 500 / KRAJINNÁ INFRASTRUKTURA

**Skladebné části ÚSES**

500/-/2555 RBK Uhříněveská obora - Milíčovský les — v prostoru k upřesnění, minimální šířka 40 m
500/-/2557 RBK Uhříněveská obora - Milíčovský les — v prostoru k upřesnění, minimální šířka 40 m
500/-/2558 RBK Uhříněveská obora - Milíčovský les — v prostoru k upřesnění, minimální šířka 40 m
500/-/2559 RBK Uhříněveská obora - Milíčovský les — v přesných hranicích
500/-/3141 LBC Prknovka — v přesných hranicích
500/-/3142 LBC Údolí Pitovického potoka — v přesných hranicích
500/-/3143 LBC U Zelené hrušky — v přesných hranicích
500/-/3573 LBK Pitkovický potok — v přesných hranicích
500/-/3575 LBK Pitkovický potok — v přesných hranicích
500/-/3576 LBK Pitkovický potok — v přesných hranicích
500/-/3581 LBK Potok k Čestlicím — v přesných hranicích
500/-/3614 LBK Říčanský potok III. — v přesných hranicích
500/-/3616 LBK Říčanský potok III. — v přesných hranicích
*-> Územní systém ekologické stability, čl. 113—116*

## 600 / DOPRAVNÍ INFRASTRUKTURA

**Systém pozemních komunikací**

610/-/22 Komunikační propojení Františka Diviše - K Dálnici - K Lipanům — návrh

V rámci koridoru upřesnit polohu stavby (m. j. upřesněním polohy křižovatek) s cílem minimalizace záborů ZPF zejména nejkvalitnějších půd I. a II. třídy ochrany. Toto opatření se neuplatní, pokud by tím došlo ke zhoršení vlivů předmětné stavby na obyvatelstvo a veřejné zdraví, povrchové a podzemní vody nebo na jevy obecné a zvláštní ochrany přírody ve smyslu zákona č. 114/1992 Sb., ve znění pozdějších předpisů.

*-> Systém pozemních komunikací, čl. 118—120*

**Železniční doprava**

630/-/101 Jižní vstup Rychlého spojení — územní rezerva
*-> Železniční doprava, čl. 126*

**Bezmotorová doprava**

650/-/157 Cyklotrasa nad Pitkovickým potokem — návrh

*-> Bezmotorová doprava, čl. 127—128*

## 700 / TECHNICKÁ INFRASTRUKTURA

**Zásobování vodou**
720/-/2 Přiváděcí vodovodní řad Jesenice II - jihovýchodní část Prahy — návrh
720/-/23 Rozváděcí vodovodní řad včetně propoje v ulici V Přátelství — návrh
*-> Zásobování vodou, čl. 135*

**Odkanalizování území**
730/952/1065 Čistírna odpadních vod Kolovraty, rozšíření — návrh
*-> Odkanalizování území, čl. 136*

## 800 / VEŘEJNÁ VYBAVENOST

Individuální regulativy nejsou stanoveny.

## 900 / VEŘEJNÝ ZÁJEM

**Veřejně prospěšné stavby dopravní infrastruktury**
910-610/-/22 Komunikační propojení Františka Diviše - K Dálnici - K Lipanům

**Veřejně prospěšné stavby technické infrastruktury**
910-720/-/2 Přiváděcí vodovodní řad Jesenice II - jihovýchodní část Prahy
910-720/-/23 Rozváděcí vodovodní řad včetně propoje v ulici V Přátelství
910-730/952/1065 Čistírna odpadních vod Kolovraty, rozšíření

*-> Veřejně prospěšné stavby, veřejně prospěšná opatření, stavby a opatření k zajišťování obrany a bezpečnost státu a plochy asanací, čl. 150—152*
Navrhované veřejně prospěšné stavby, veřejně prospěšná opatření, stavby a opatření k zajišťování obrany a bezpečnost státu jsou vymezeny v grafické části ve výkrese Z 04 a jejich výčet je uveden v příloze č. 2/900.

# 953 / Říčanka u Kolovrat

**SPRÁVNÍ OBVOD**
Praha 22

**MĚSTSKÁ ČÁST**
Praha-Kolovraty, Praha-Nedvězí

**KATASTRÁLNÍ ÚZEMÍ**
Kolovraty, Nedvězí u Říčan

**ROZLOHA**
77 ha

| | |
|---|---|
| **N**<br>ZASTAVITELNOST: nezastavitelná | **(18)**<br>TYP STRUKTURY: krajina úzkých zaříznutých údolí v plošině |
| **/ K**<br>ZPŮSOB VYUŽITÍ: nezastavitelná přírodní | **[ S ]**<br>MÍRA STABILITY: stabilizovaná |

## POPIS CÍLOVÉHO CHARAKTERU LOKALITY

**Chránit a posilovat cílový charakter nezastavitelné, stabilizované, přírodní lokality Říčanka u Kolovrat se strukturou krajiny úzkých zaříznutých údolí v plošině. Lokalita je součástí krajiny vymezené v ZÚR s názvem Krajina Uhříněveské plošiny.**

Nezastavitelná stabilizovaná přírodní lokalita Říčanka u Kolovrat je vymezena na jihovýchodě území Prahy, v kontaktu s územím Středočeského kraje. Cílem vymezení je zachovat strukturu krajina úzkých zaříznutých údolí v plošině představující krajinu kontrastu mezi plochým povrchem zpravidla s malým zastoupením trvalé vegetace a zaříznutým potočním údolím a zachovat a posílit bohatou biodiverzitu v polohách vázaných na údolí s jeho svahy, při doplnění trvalé vegetace v ploché části zemědělské krajiny formou krajinných prvků v podobě zejména stromořadí a mezí a při doplnění prostupnosti krajiny pro člověka zejména v trasách podél vodních toků.

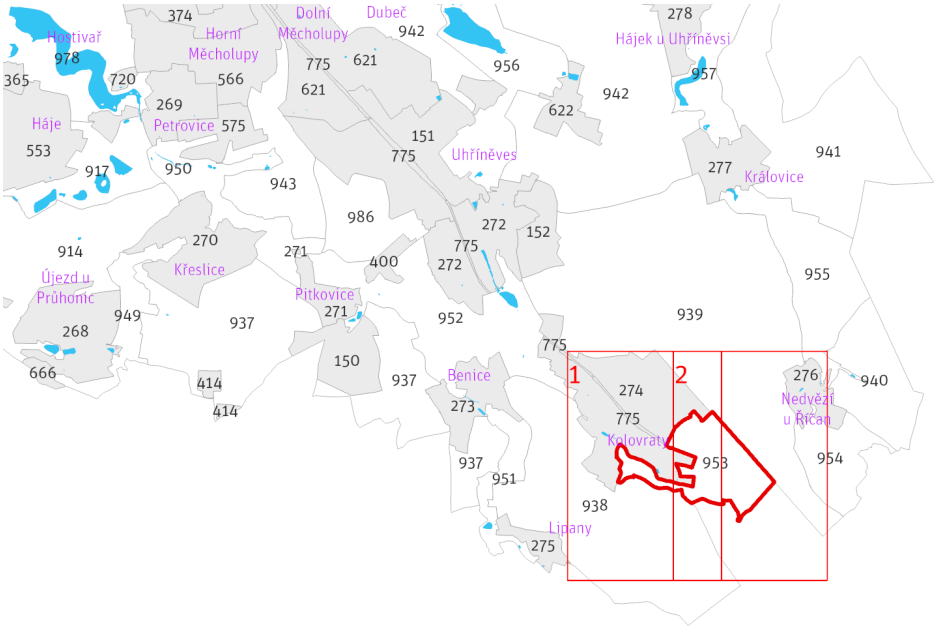


*Přehled umístění lokality a klad listů* *1:80 000*

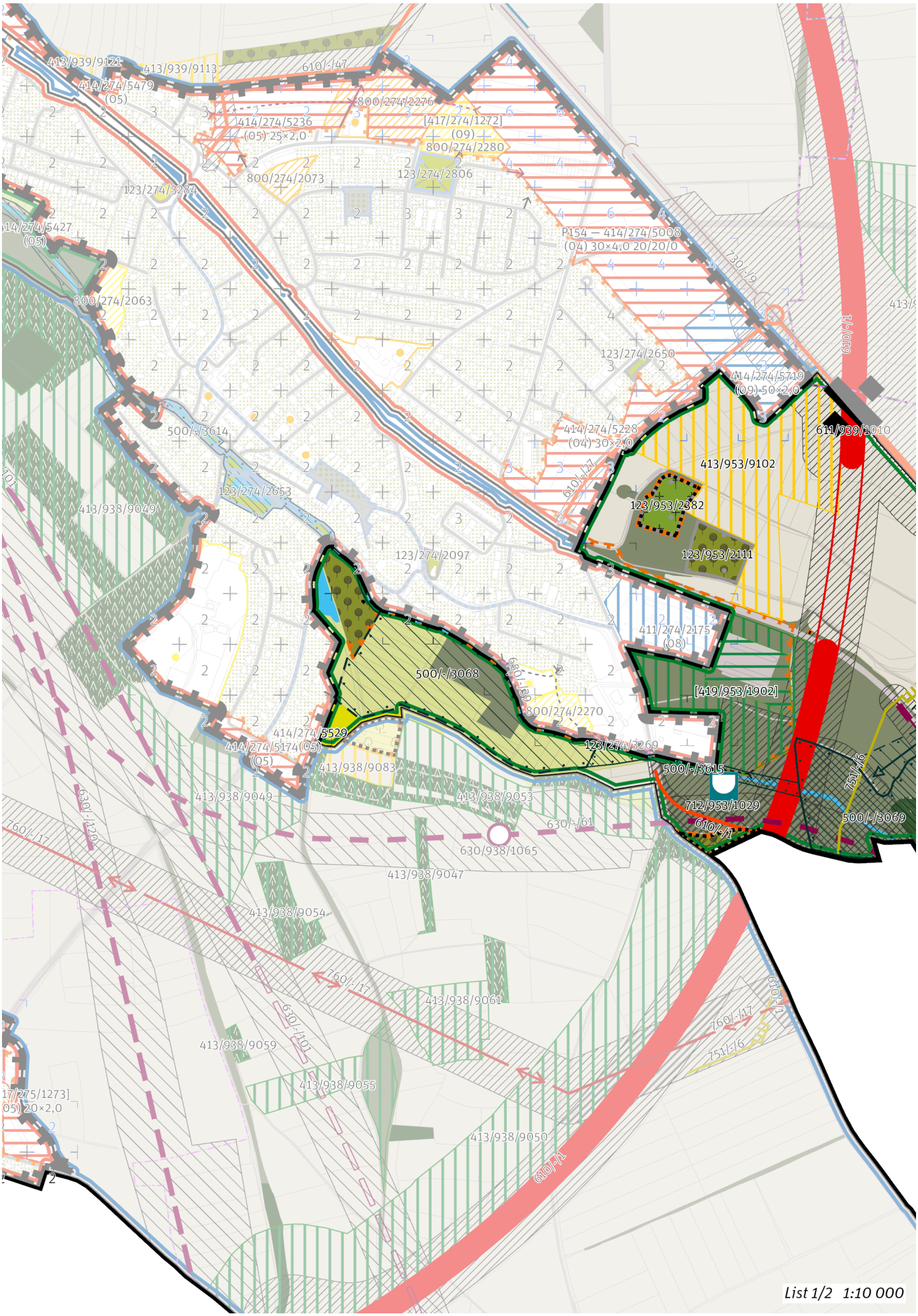
413/939/9121
413/939/9113
610/-/47
414/274/5479
(05)
800/274/2276
414/274/5236
(05) 25×2,0
[417/274/1272]
(09)
800/274/2280
800/274/2073
123/274/2806
123/274/3284
P154 – 414/274/5008
(04) 30×4,0 20/20/0
800/274/2063
123/274/2650
414/274/5719
(09) 50×2,0
611/939/1010
500/-/3614
414/274/5228
(04) 30×2,0
413/953/9102
123/274/2653
123/953/2382
413/938/9049
123/953/2111
123/274/2097
411/274/2175
(08)
500/-/3068
[419/953/1902]
800/274/2270
414/274/5529
414/274/5174 (05)
(05)
123/274/3269
413/938/9083
500/-/3615
413/938/9049
413/938/9053
712/953/1029
630/-/61
500/-/3069
630/938/1065
413/938/9047
413/938/9054
760/-/17
413/938/9061
630/-/101
413/938/9059
413/938/9055
413/938/9050
List 1/2 1:10 000

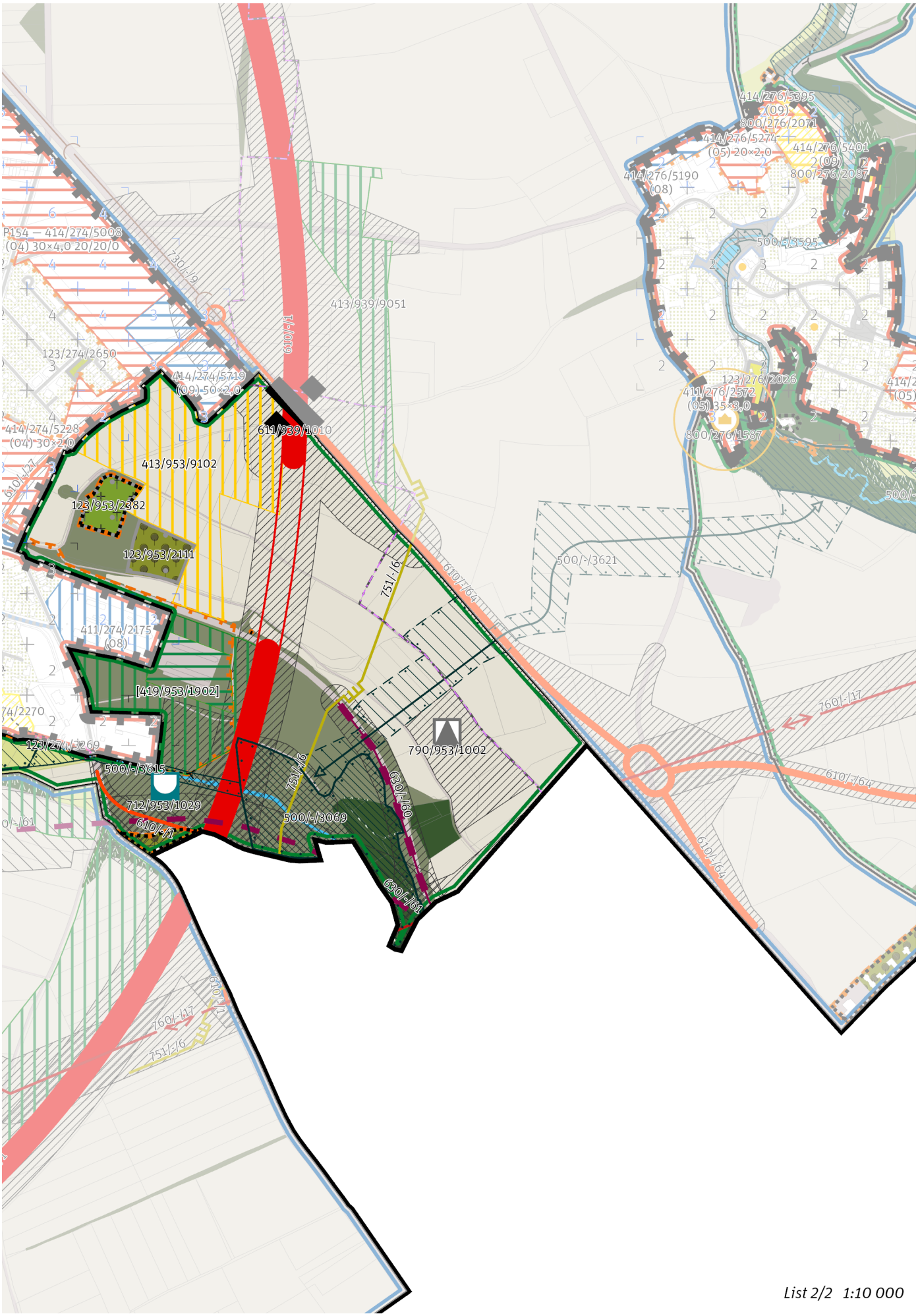


*List 2/2 1:10 000*

## 100 / OTEVŘENÁ KRAJINA

*-> (18) Krajina úzkých zaříznutých údolí v plošině, čl. 58*

**Krajinné parky**

123/953/2111 Sad v Kolovratech - místní park
123/953/2382 Hřbitov v Kolovratech - místní park

*-> Krajinné rozhraní a krajinný park, čl. 109*

## 200 / VYSTAVĚNÉ PROSTŘEDÍ

Individuální regulativy nejsou stanoveny.

## 300 / VYUŽITÍ ÚZEMÍ

*-> Nezastavitelná přírodní lokalita a plocha, čl. 66*

Individuální regulativy nejsou stanoveny.

## 400 / STABILITA A MÍRA VYUŽITÍ ÚZEMÍ

*-> Typy stability lokalit, čl. 69*

**Nezastavitelné transformační a rozvojové plochy**

Transformační plocha **413/953/9102** o rozloze 96411 m$^2$
Způsob využití: rekreační
Vyznačením transformační plochy je vyjádřen požadavek na změnu v území za účelem zlepšení podmínek pro rekreační využívání a zároveň je vyjádřen požadavek na určení konkrétní cílové plochy podrobnějšího strukturálního členění otevřené krajiny louka a pastvina, ovocný sad, jiná plocha přírodě blízká. Zemědělské využití plochy je přípustné, členění území a forma hospodaření ale musí respektovat mimoprodukční funkce zemědělského půdního fondu.

Skupina [T+R] ploch **[419/953/1902]** o souhrnné rozloze 63874 m$^2$ pro kterou jako celek platí:
Způsob využití: přírodní
Cílová charakteristika skupiny [T+R] ploch: les na lesních pozemcích

## 500 / KRAJINNÁ INFRASTRUKTURA

**Skladebné části ÚSES**

500/-/3068 LBC V haltýři — v prostoru k upřesnění, minimální velikost 3 ha
500/-/3069 LBC U Říčan — v přesných hranicích
500/-/3614 LBK Říčanský potok III. — v přesných hranicích
500/-/3615 LBK Říčanský potok III. — v přesných hranicích
500/-/3621 LBK Mýto - U Říčan — v prostoru k upřesnění, minimální šířka 15 m
*-> Územní systém ekologické stability, čl. 113—116*

## 600 / DOPRAVNÍ INFRASTRUKTURA

**Systém pozemních komunikací**

610/-/1 Pražský okruh, stavba č. 511 (Běchovice - Dálnice D1) — návrh

V rámci koridoru upřesnit polohu stavby (m. j. upřesněním polohy mimoúrovňových křižovatek) s cílem minimalizace záborů ZPF zejména nejkvalitnějších půd I. a II. třídy ochrany. Toto opatření se neuplatní, pokud by tím došlo ke zhoršení vlivů předmětné stavby na obyvatelstvo a veřejné zdraví, povrchové a podzemní vody nebo na jevy obecné a zvláštní ochrany přírody ve smyslu zákona č. 114/1992 Sb., ve znění pozdějších předpisů. ; Při umisťování stavby minimalizovat vliv na předmět ochrany Přírodní památky Litožnice.

610/-/64 Přeložka silnice II/101 — návrh

V rámci koridoru upřesnit polohu stavby (m. j. upřesněním polohy křižovatek) s cílem minimalizace záborů ZPF zejména nejkvalitnějších půd I. a II. třídy ochrany. Toto opatření se neuplatní, pokud by tím došlo ke zhoršení vlivů předmětné stavby na obyvatelstvo a veřejné zdraví, povrchové a podzemní vody nebo na jevy obecné a zvláštní ochrany přírody ve smyslu zákona č. 114/1992 Sb., ve znění pozdějších předpisů.

611/939/1010 Mimoúrovňová křižovatka Kolovraty, součást Pražského okruhu — návrh
*-> Systém pozemních komunikací, čl. 118—120*

**Železniční doprava**

630/-/60 Přestavba železniční tratě Praha - Benešov v okolí stanice Říčany — návrh
630/-/61 Železniční spojka Lipany — územní rezerva
*-> Železniční doprava, čl. 126*

## 700 / TECHNICKÁ INFRASTRUKTURA

**Protipovodňová ochrana**
712/953/1029 Poldr (suchá nádrž) Kolovraty — návrh
*-> Protipovodňová ochrana a opatření, čl. 133*

**Zásobování plynem a ropovody**
751/-/6 Vysokotlaký plynovod s tlakem nad 40 barů Kolovraty (Pražský okruh), přeložka — návrh
*-> Zásobování plynem a ropovody, čl. 138*

**Zásobování elektrickou energií**
760/-/17 Nadzemní elektrické vedení 400 kV Transformační stanice Chodov - Transformační stanice Čechy Střed — návrh
*-> Zásobování elektrickou energií, čl. 139*

**Odpadové hospodářství**
790/953/1002 Sběrný dvůr Kolovraty — návrh

V rámci plochy upřesnit polohu záměru s cílem minimalizace záborů ZPF zejména nejkvalitnějších půd I. a II. třídy ochrany. Toto opatření se neuplatní, pokud by tím došlo ke zhoršení vlivů předmětné stavby na obyvatelstvo a veřejné zdraví, povrchové a podzemní vody nebo na jevy obecné a zvláštní ochrany přírody ve smyslu zákona č. 114/1992 Sb., ve znění pozdějších předpisů.

*-> Odpadové hospodářství, čl. 142*

## 800 / VEŘEJNÁ VYBAVENOST

Individuální regulativy nejsou stanoveny.

## 900 / VEŘEJNÝ ZÁJEM

**Veřejně prospěšné stavby dopravní infrastruktury**
910-610/-/1 Pražský okruh, stavba č. 511 (Běchovice - Dálnice D1)
910-610/-/64 Přeložka silnice II/101
910-630/-/60 Přestavba železniční tratě Praha - Benešov v okolí stanice Říčany

**Veřejně prospěšné stavby technické infrastruktury**
910-712/953/1029 Poldr (suchá nádrž) Kolovraty
910-751/-/6 Vysokotlaký plynovod s tlakem nad 40 barů Kolovraty (Pražský okruh), přeložka
910-760/-/17 Nadzemní elektrické vedení 400 kV Transformační stanice Chodov - Transformační stanice Čechy Střed
910-790/953/1002 Sběrný dvůr Kolovraty

*-> Veřejně prospěšné stavby, veřejně prospěšná opatření, stavby a opatření k zajišťování obrany a bezpečnost státu a plochy asanací, čl. 150—152*

Navrhované veřejně prospěšné stavby, veřejně prospěšná opatření, stavby a opatření k zajišťování obrany a bezpečnost státu jsou vymezeny v grafické části ve výkrese Z 04 a jejich výčet je uveden v příloze č. 2/900.

# 954 / Rokytka u Nedvězí

**SPRÁVNÍ OBVOD**
Praha 22

**MĚSTSKÁ ČÁST**
Praha-Nedvězí

**KATASTRÁLNÍ ÚZEMÍ**
Nedvězí u Říčan

**ROZLOHA**
59 ha

| | |
|---|---|
| **N**<br>ZASTAVITELNOST: nezastavitelná | **(18)**<br>TYP STRUKTURY: krajina úzkých zaříznutých údolí v plošině |
| **/ K**<br>ZPŮSOB VYUŽITÍ: nezastavitelná přírodní | **[ S ]**<br>MÍRA STABILITY: stabilizovaná |

## POPIS CÍLOVÉHO CHARAKTERU LOKALITY

**Chránit a posilovat cílový charakter nezastavitelné, stabilizované, přírodní lokality Rokytka u Nedvězí se strukturou krajiny úzkých zaříznutých údolí v plošině. Lokalita je součástí krajiny vymezené v ZÚR s názvem Krajina Uhříněveské plošiny.**

Nezastavitelná stabilizovaná přírodní lokalita Rokytka u Nedvězí je vymezena na jihovýchodě území Prahy, v kontaktu s územím Středočeského kraje. Cílem vymezení je zachovat strukturu krajina úzkých zaříznutých údolí v plošině představující krajinu kontrastu mezi plochým povrchem zpravidla s malým zastoupením trvalé vegetace a zaříznutým potočním údolím a zachovat a posílit bohatou biodiverzitu v polohách vázaných na údolí s jeho svahy, při doplnění trvalé vegetace v ploché části zemědělské krajiny formou krajinných prvků v podobě zejména stromořadí a mezí a při doplnění prostupnosti krajiny pro člověka zejména v trasách podél vodních toků. K naplnění cílového charakteru je nutno uzavřít a odstranit skládku jižně od Nedvězí.

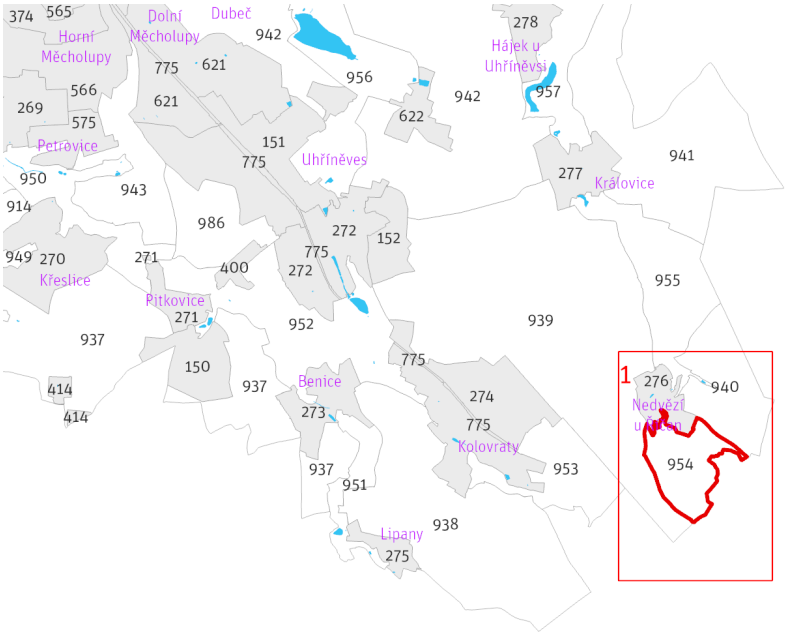


*Přehled umístění lokality a klad listů* *1:80 000*

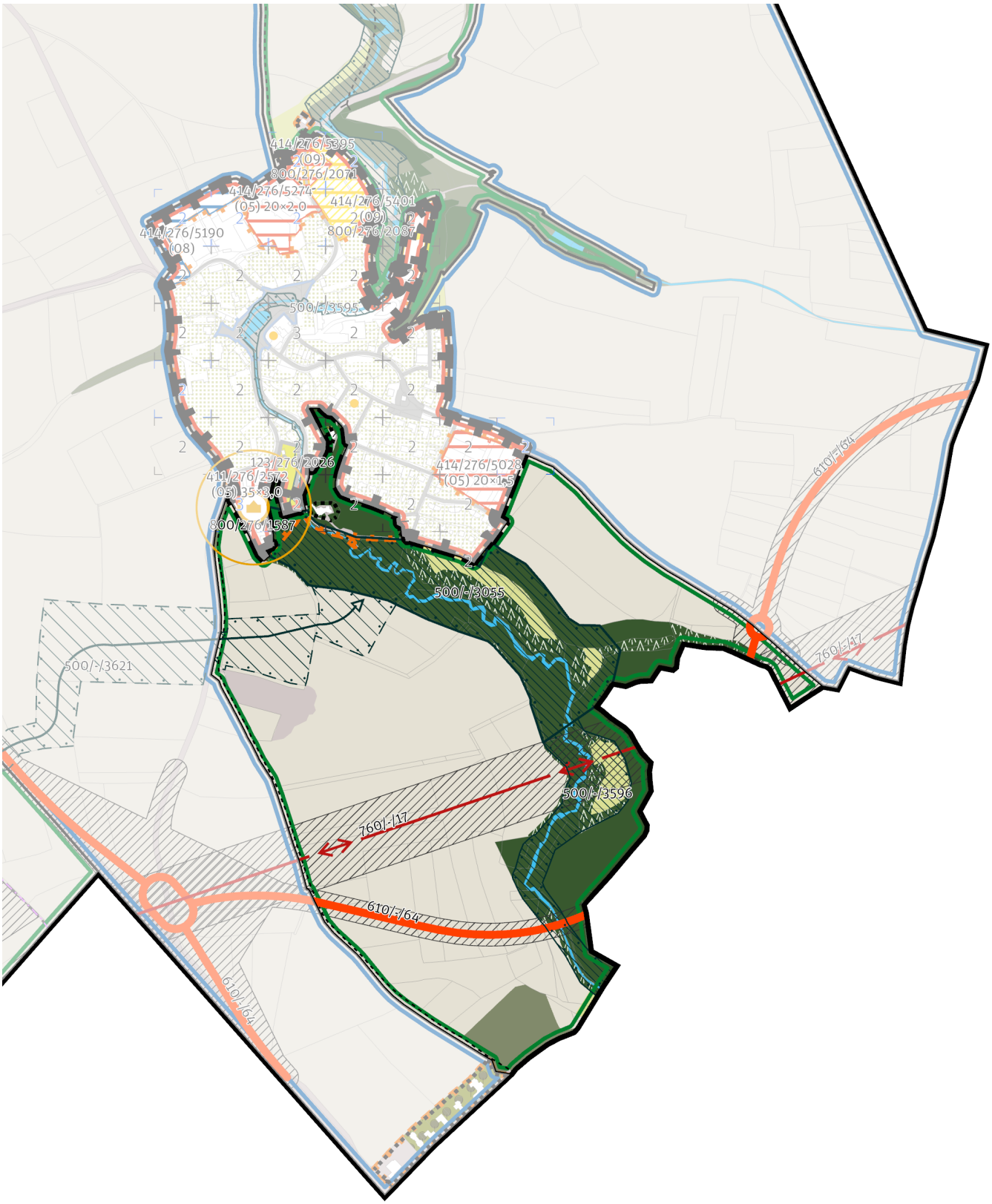


*List 1/1 1:10 000*

## 100 / OTEVŘENÁ KRAJINA

*-> (18) Krajina úzkých zaříznutých údolí v plošině, čl. 58*

Individuální regulativy nejsou stanoveny.

## 200 / VYSTAVĚNÉ PROSTŘEDÍ

Individuální regulativy nejsou stanoveny.

## 300 / VYUŽITÍ ÚZEMÍ

*-> Nezastavitelná přírodní lokalita a plocha, čl. 66*

Na území přírodní rezervace Mýto mimo zastavěné území je nepřípustné umisťovat budovy a jiné stavby, které zlepší podmínky využití území pro účely rekreace a cestovního ruchu.

## 400 / STABILITA A MÍRA VYUŽITÍ ÚZEMÍ

*-> Typy stability lokalit, čl. 69*

Individuální regulativy nejsou stanoveny.

## 500 / KRAJINNÁ INFRASTRUKTURA

**Skladebné části ÚSES**

500/-/3055 LBC Mýto — v přesných hranicích
500/-/3596 LBK Rokytka — v přesných hranicích
500/-/3621 LBK Mýto - U Říčan — v prostoru k upřesnění, minimální šířka 15 m

*-> Územní systém ekologické stability, čl. 113–116*

## 600 / DOPRAVNÍ INFRASTRUKTURA

**Systém pozemních komunikací**

610/-/64 Přeložka silnice II/101 — návrh

V rámci koridoru upřesnit polohu stavby (m. j. upřesněním polohy křižovatek) s cílem minimalizace záborů ZPF zejména nejkvalitnějších půd I. a II. třídy ochrany. Toto opatření se neuplatní, pokud by tím došlo ke zhoršení vlivů předmětné stavby na obyvatelstvo a veřejné zdraví, povrchové a podzemní vody nebo na jevy obecné a zvláštní ochrany přírody ve smyslu zákona č. 114/1992 Sb., ve znění pozdějších předpisů.

*-> Systém pozemních komunikací, čl. 118–120*

## 700 / TECHNICKÁ INFRASTRUKTURA

**Zásobování elektrickou energií**

760/-/17 Nadzemní elektrické vedení 400 kV Transformační stanice Chodov - Transformační stanice Čechy Střed — návrh

*-> Zásobování elektrickou energií, čl. 139*

## 800 / VEŘEJNÁ VYBAVENOST

Individuální regulativy nejsou stanoveny.

## 900 / VEŘEJNÝ ZÁJEM

**Veřejně prospěšné stavby dopravní infrastruktury**

910-610/-/64 Přeložka silnice II/101

**Veřejně prospěšné stavby technické infrastruktury**

910-760/-/17 Nadzemní elektrické vedení 400 kV Transformační stanice Chodov - Transformační stanice Čechy Střed

*-> Veřejně prospěšné stavby, veřejně prospěšná opatření, stavby a opatření k zajišťování obrany a bezpečnost státu a plochy asanací, čl. 150–152*

Navrhované veřejně prospěšné stavby, veřejně prospěšná opatření, stavby a opatření k zajišťování obrany a bezpečnost státu jsou vymezeny v grafické části ve výkrese Z 04 a jejich výčet je uveden v příloze č. 2/900.

# 955 / Rokytka u Královic

**SPRÁVNÍ OBVOD**
Praha 22

**MĚSTSKÁ ČÁST**
Praha-Královice, Praha-Nedvězí

**KATASTRÁLNÍ ÚZEMÍ**
Královice, Nedvězí u Říčan

**ROZLOHA**
113 ha

| | |
|---|---|
| **N**<br>ZASTAVITELNOST: nezastavitelná | **(18)**<br>TYP STRUKTURY: krajina úzkých zaříznutých údolí v plošině |
| **/ K**<br>ZPŮSOB VYUŽITÍ: nezastavitelná přírodní | **[ S ]**<br>MÍRA STABILITY: stabilizovaná |

## POPIS CÍLOVÉHO CHARAKTERU LOKALITY

**Chránit a posilovat cílový charakter nezastavitelné, stabilizované, přírodní lokality Rokytka u Královic se strukturou krajiny úzkých zaříznutých údolí v plošině. Lokalita je součástí krajiny vymezené v ZÚR s názvem Krajina Uhříněveské plošiny.**

Nezastavitelná stabilizovaná přírodní lokalita Rokytka u Královic je vymezena na jihovýchodě území Prahy, v kontaktu s územím Středočeského kraje. Cílem vymezení je zachovat strukturu krajina úzkých zaříznutých údolí v plošině představující krajinu kontrastu mezi plochým povrchem zpravidla s malým zastoupením trvalé vegetace a zaříznutým potočním údolím a zachovat a posílit bohatou biodiverzitu v polohách vázaných na údolí s jeho svahy, při doplnění trvalé vegetace v ploché části zemědělské krajiny formou krajinných prvků v podobě zejména stromořadí a mezí a při doplnění prostupnosti krajiny pro člověka zejména v trasách podél vodních toků.

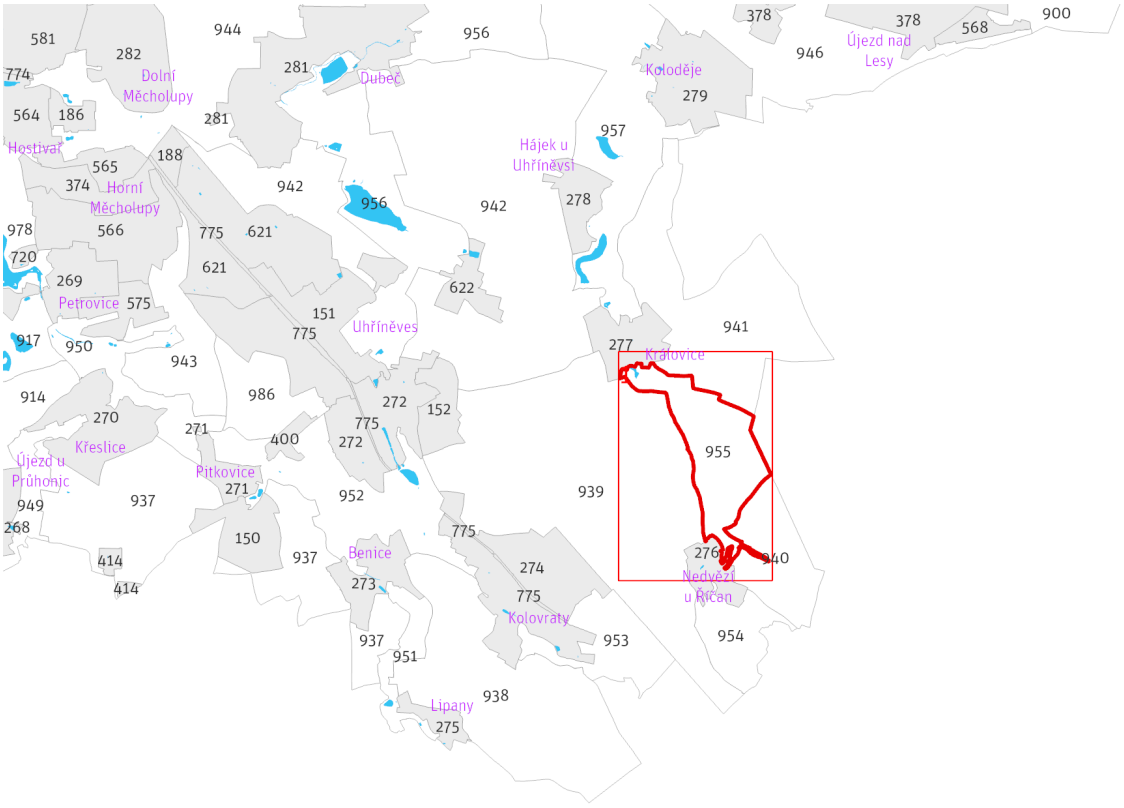


*Přehled umístění lokality a klad listů* *1:80 000*

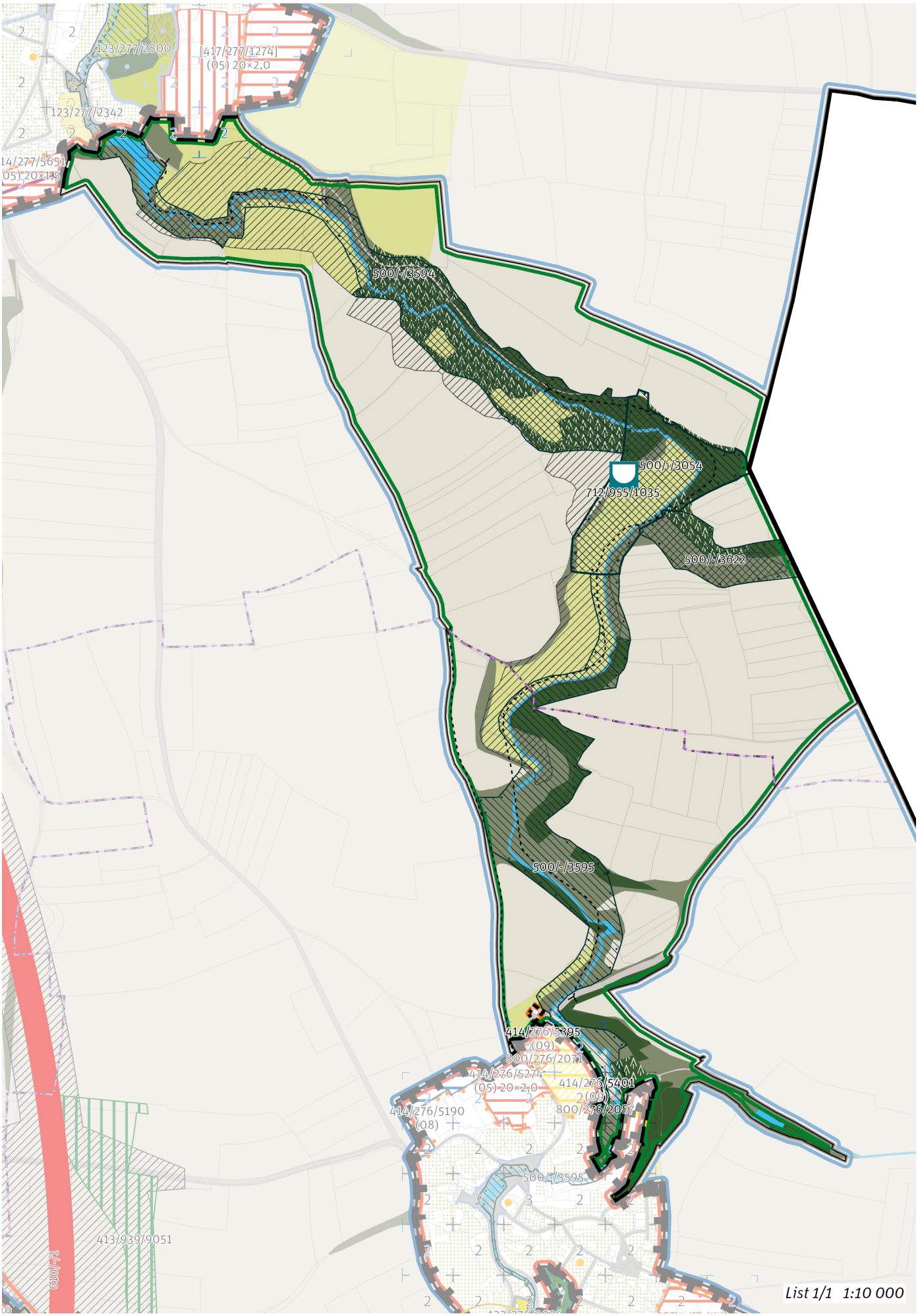
123/277/2800
[417/277/1274]
(05) 20×2,0
123/277/2342
500/-/3594
500/-/3054
712/955/1035
500/-/3622
500/-/3595
414/276/5395
(09)
800/276/2071
414/276/5274
(05) 20×2,0
414/276/5401
(09)
800/276/2067
414/276/5190
(08)
500/-/3595
413/939/9051
610/-/1
List 1/1 1:10 000

## 100 / OTEVŘENÁ KRAJINA

*-> (18) Krajina úzkých zaříznutých údolí v plošině, čl. 58*

Individuální regulativy nejsou stanoveny.

## 200 / VYSTAVĚNÉ PROSTŘEDÍ

Individuální regulativy nejsou stanoveny.

## 300 / VYUŽITÍ ÚZEMÍ

*-> Nezastavitelná přírodní lokalita a plocha, čl. 66*

Na území přírodní rezervace Mýto mimo zastavěné území je nepřípustné umisťovat budovy a jiné stavby, které zlepší podmínky využití území pro účely rekreace a cestovního ruchu.

## 400 / STABILITA A MÍRA VYUŽITÍ ÚZEMÍ

*-> Typy stability lokalit, čl. 69*

Individuální regulativy nejsou stanoveny.

## 500 / KRAJINNÁ INFRASTRUKTURA

**Skladebné části ÚSES**

500/-/3054 LBC Údolí Rokytky — v přesných hranicích
500/-/3594 LBK Rokytka — v přesných hranicích
500/-/3595 LBK Rokytka — v přesných hranicích
500/-/3622 LBK Údolí Rokytky - Křenice — v přesných hranicích
*-> Územní systém ekologické stability, čl. 113—116*

## 600 / DOPRAVNÍ INFRASTRUKTURA

Individuální regulativy nejsou stanoveny.

## 700 / TECHNICKÁ INFRASTRUKTURA

**Protipovodňová ochrana**

712/955/1035 Poldr (suchá nádrž) Královice — návrh
*-> Protipovodňová ochrana a opatření, čl. 133*

## 800 / VEŘEJNÁ VYBAVENOST

Individuální regulativy nejsou stanoveny.

## 900 / VEŘEJNÝ ZÁJEM

**Veřejně prospěšné stavby technické infrastruktury**

910-712/955/1035 Poldr (suchá nádrž) Královice

*-> Veřejně prospěšné stavby, veřejně prospěšná opatření, stavby a opatření k zajišťování obrany a bezpečnost státu a plochy asanací, čl. 150—152*

Navrhované veřejně prospěšné stavby, veřejně prospěšná opatření, stavby a opatření k zajišťování obrany a bezpečnost státu jsou vymezeny v grafické části ve výkrese Z 04 a jejich výčet je uveden v příloze č. 2/900.

# 956 / Říčanka u Dubče

**SPRÁVNÍ OBVOD**

Praha 15, Praha 21, Praha 22

**MĚSTSKÁ ČÁST**

Praha 22, Praha-Běchovice, Praha-Dubeč, Praha-Koloděje

**KATASTRÁLNÍ ÚZEMÍ**

Běchovice, Dubeč, Koloděje, Uhříněves

**ROZLOHA**

431 ha

| | |
|---|---|
| **N**<br>ZASTAVITELNOST: nezastavitelná | **(18)**<br>TYP STRUKTURY: krajina úzkých zaříznutých údolí v plošině |
| **/ K**<br>ZPŮSOB VYUŽITÍ: nezastavitelná přírodní | **[ S ]**<br>MÍRA STABILITY: stabilizovaná |

## POPIS CÍLOVÉHO CHARAKTERU LOKALITY

**Chránit a posilovat cílový charakter nezastavitelné, stabilizované, přírodní lokality Říčanka u Dubče se strukturou krajiny úzkých zaříznutých údolí v plošině. Lokalita je součástí krajiny vymezené v ZÚR s názvem Krajina Úvalské plošiny.**

Nezastavitelná stabilizovaná přírodní lokalita Říčanka u Dubče je vymezena ve východní části Prahy. Cílem vymezení je zachovat strukturu krajina úzkých zaříznutých údolí v plošině představující krajinu kontrastu mezi plochým povrchem zpravidla s malým zastoupením trvalé vegetace a zaříznutým potočním údolím a zachovat a posílit bohatou biodiverzitu v polohách vázaných na údolí s jeho svahy, při doplnění trvalé vegetace v ploché části zemědělské krajiny formou krajinných prvků v podobě zejména stromořadí a mezí a při doplnění prostupnosti krajiny pro člověka zejména v trasách podél vodních toků.

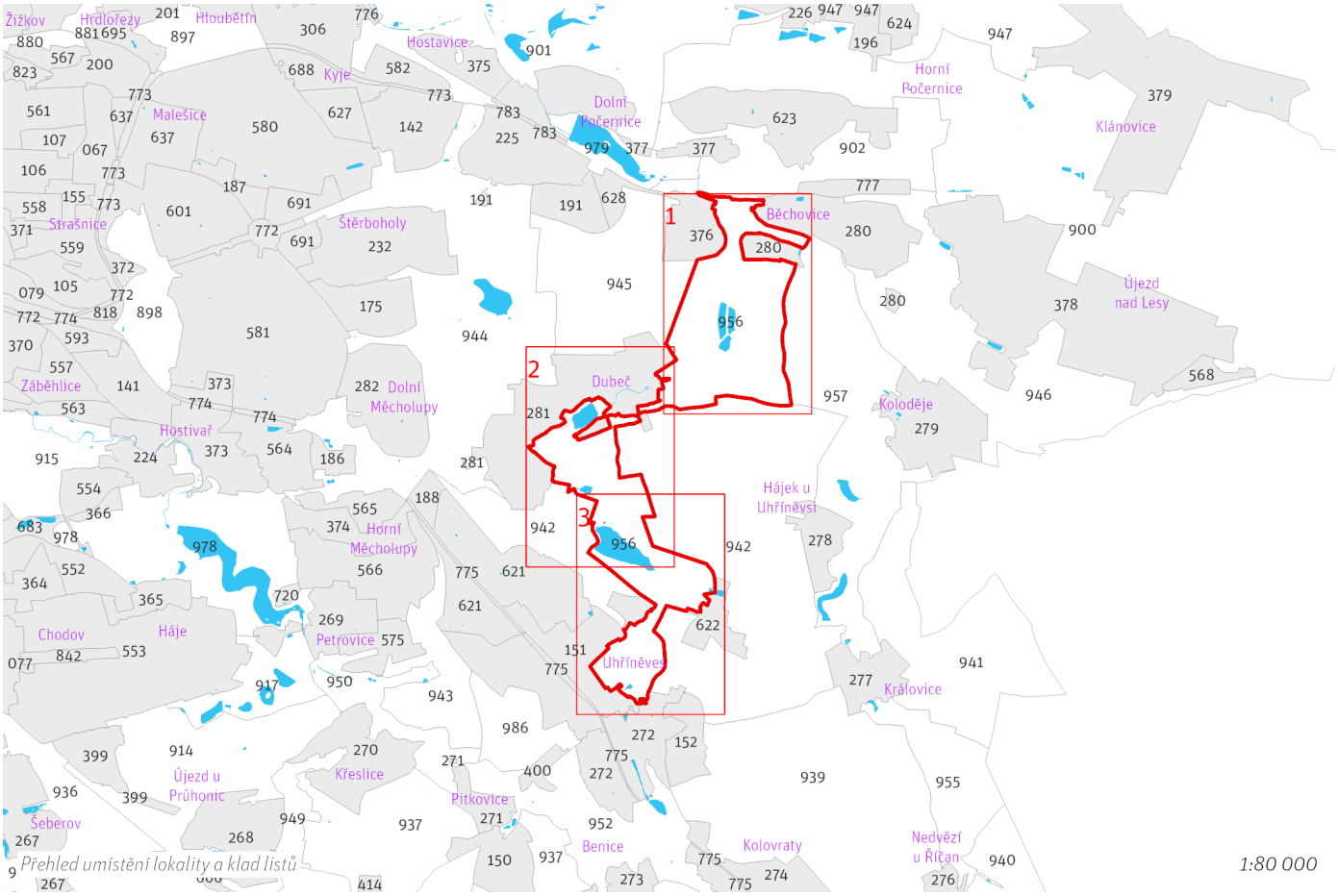


*Přehled umístění lokality a klad listů*


630/-/104
630/-/9
630/902/1062
650/-/155
730/-/10
624/777/1165
411/280/2639
(04) 35×3,0
411/280/2647
123/280/2208
411/280/2287
123/280/2288
411/280/2063
(09)
800/280/2045
411/280/2643
123/280/2087
123/280/2327
800/280/2298
123/376/2277
414/280/5684
(05)
760/-/2
760/-/11
414/376/5076
(04) 20×2,0
800/376/1528
123/376/2447
500/-/3590
[417/280/1322]
(06) 20×2,0
500/-/3609
414/280/5210
(09)
800/280/2272
415/280/8558
123/280/3263
711/957/10
610/-/87
413/957/
413/956/9038
500/-/2013
500/-/2547
760/-/12
413/956/9042
500/-/2554
List 1/3 1:10 000

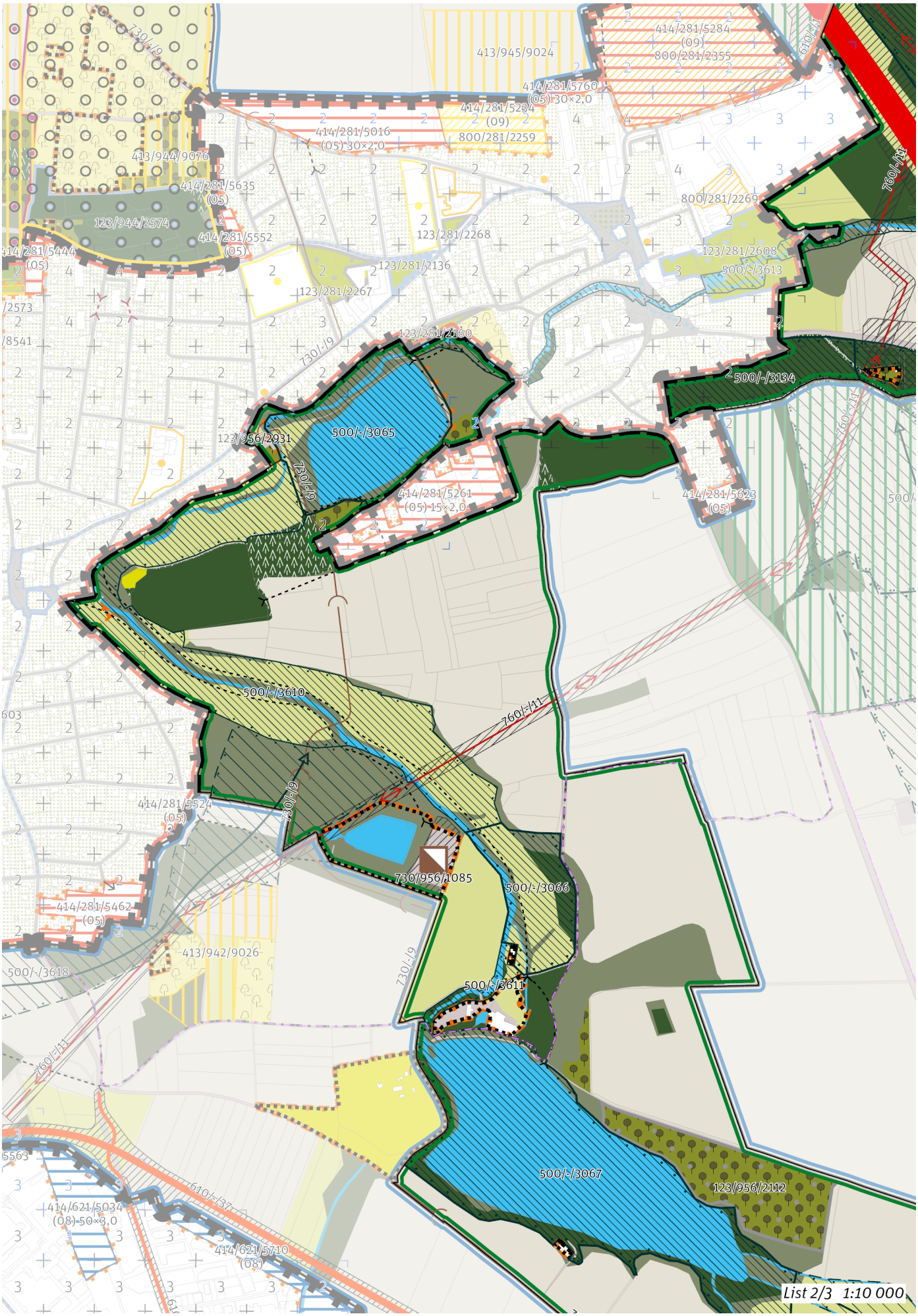
413/945/9024
414/281/5284
(09)
800/281/2355
414/281/5760
(05) 30×2,0
414/281/5284
(09)
800/281/2259
414/281/5016
(05) 30×2,0
413/944/9076
414/281/5635
(05)
123/944/2574
414/281/5552
(05)
414/281/5444
(05)
123/281/2268
800/281/2269
123/281/2608
500/-/3613
123/281/2136
123/281/2267
123/281/2160
500/-/3134
500/-/3065
123/956/2931
414/281/5261
(05) 15×2,0
414/281/5623
(05)
500/-/3610
414/281/5524
(05)
730/956/1085
500/-/3066
414/281/5462
(05)
413/942/9026
500/-/3618
500/-/3611
500/-/3067
123/956/2112
414/621/5034
(08) 50×3,0
414/621/5710
(08)
730/-/9
760/-/11
610/-/37
List 2/3 1:10 000

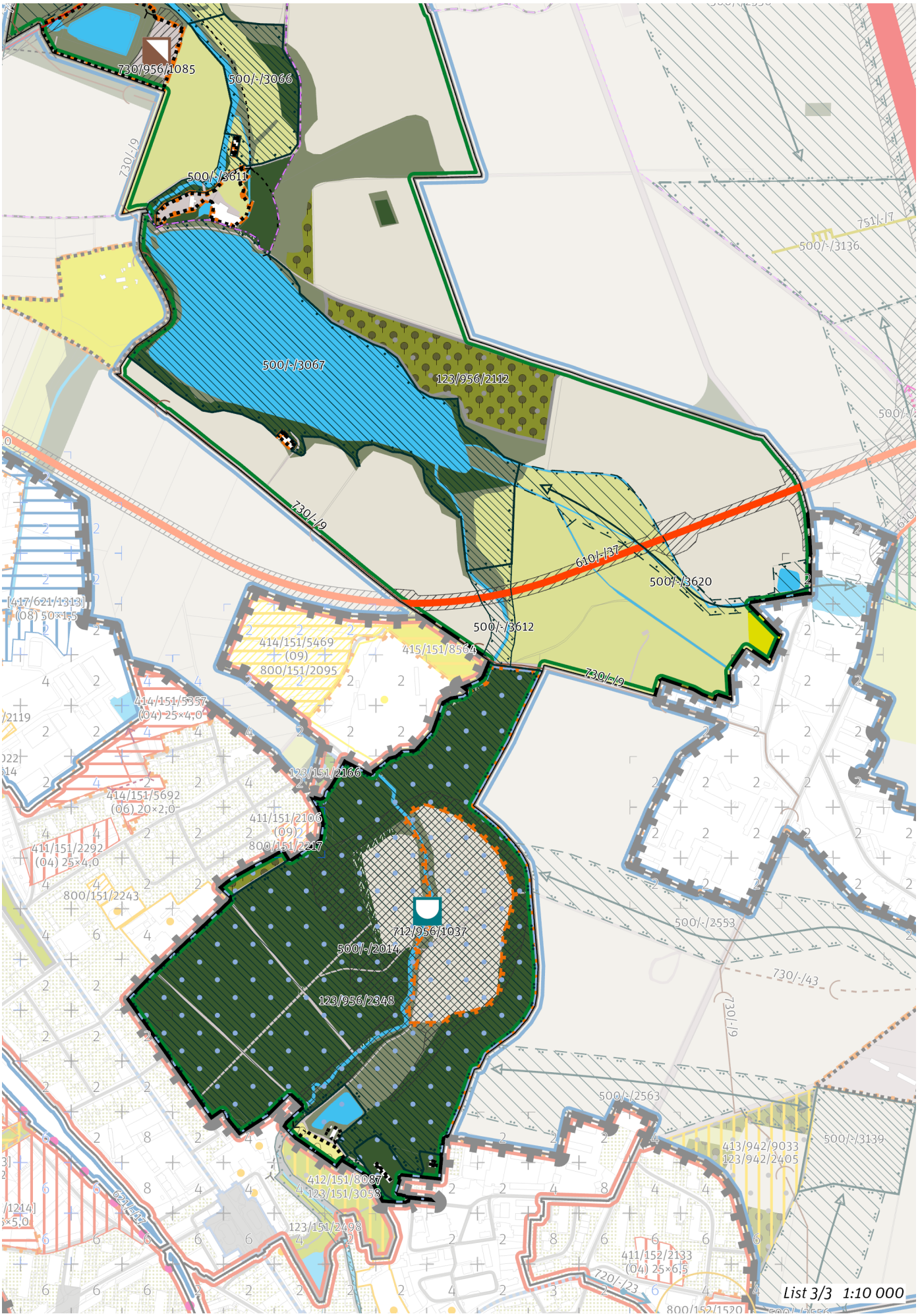
730/956/1085
500/-/3066
730/-/9
500/-/3611
500/-/3067
123/956/2112
751/-/7
500/-/3136
730/-/9
610/-/37
500/-/3620
500/-/3612
730/-/9
[417/621/1313]
(08) 50×15
414/151/5469
(09)
800/151/2095
415/151/8564
414/151/5357
(04) 25×4,0
123/151/2166
414/151/5692
(06) 20×2,0
411/151/2106
(09)
800/151/2217
411/151/2292
(04) 25×4,0
800/151/2243
712/956/1037
500/-/2014
123/956/2348
500/-/2553
730/-/43
730/-/9
500/-/2563
413/942/9033
123/942/2405
500/-/3139
412/151/8087
123/151/3058
123/151/2498
411/152/2133
(04) 25×6,5
220/-/23
List 3/3 1:10 000

## 100 / OTEVŘENÁ KRAJINA

*-> (18) Krajina úzkých zaříznutých údolí v plošině, čl. 58*

**Krajinné parky**

123/956/2112 Sad u Podleského rybníka - místní park
123/956/2348 Obora v Uhříněvsi - lokalitní park
123/956/2931 Park U Rohožníku - místní park

*-> Krajinné rozhraní a krajinný park, čl. 109*

## 200 / VYSTAVĚNÉ PROSTŘEDÍ

Individuální regulativy nejsou stanoveny.

## 300 / VYUŽITÍ ÚZEMÍ

*-> Nezastavitelná přírodní lokalita a plocha, čl. 66*

Individuální regulativy nejsou stanoveny.

## 400 / STABILITA A MÍRA VYUŽITÍ ÚZEMÍ

*-> Typy stability lokalit, čl. 69*

**Nezastavitelné transformační a rozvojové plochy**

Transformační plocha **413/956/9038** o rozloze 67760 m²
Způsob využití: přírodní
Cílová charakteristika plochy: les na lesních pozemcích

Transformační plocha **413/956/9042** o rozloze 71962 m²
Způsob využití: produkční
Cílová charakteristika plochy: ovocný sad a zahrada

## 500 / KRAJINNÁ INFRASTRUKTURA

**Skladebné části ÚSES**

500/-/2013 RBC Litožnice — v přesných hranicích
500/-/2014 RBC Uhříněveská obora — v přesných hranicích
500/-/2547 RBK Vidrholec - Litožnice — v prostoru k upřesnění, minimální šířka 40 m
500/-/2554 RBK Litožnice - Uhříněveská obora — v přesných hranicích
500/-/3065 LBC V Rohožníku — v přesných hranicích
500/-/3066 LBC Pod Podleským mlýnem — v přesných hranicích
500/-/3067 LBC Podleský rybník — v přesných hranicích
500/-/3134 LBC Dubeč — v přesných hranicích
500/-/3590 LBK Rokytka — v přesných hranicích
500/-/3609 LBK Říčanský potok I. — v přesných hranicích
500/-/3610 LBK Říčanský potok II. — v přesných hranicích
500/-/3611 LBK Říčanský potok II. — v přesných hranicích
500/-/3612 LBK Říčanský potok II. — v přesných hranicích
500/-/3613 LBK Říčanský potok II. — v přesných hranicích
500/-/3616 LBK Říčanský potok III. — v přesných hranicích
500/-/3618 LBK Slatina - Říčanský potok II. — v prostoru k upřesnění, minimální šířka 15 m
500/-/3620 LBK Podleský rybník - Rokytka u Markéty — v prostoru k upřesnění, minimální šířka 15 m
*-> Územní systém ekologické stability, čl. 113—116*

## 600 / DOPRAVNÍ INFRASTRUKTURA

**Systém pozemních komunikací**

610/-/1 Pražský okruh, stavba č. 511 (Běchovice - Dálnice D1) — návrh

V rámci koridoru upřesnit polohu stavby (m. j. upřesněním polohy mimoúrovňových křižovatek) s cílem minimalizace záborů ZPF zejména nejkvalitnějších půd I. a II. třídy ochrany. Toto opatření se neuplatní, pokud by tím došlo ke zhoršení vlivů předmětné stavby na obyvatelstvo a veřejné zdraví, povrchové a podzemní vody nebo na jevy obecné a zvláštní ochrany přírody ve smyslu zákona č. 114/1992 Sb., ve znění pozdějších předpisů. ; Při umisťování stavby minimalizovat vliv na předmět ochrany Přírodní památky Litožnice.

610/-/37 Komunikační propojení Přátelství - Bečovská - Pražský okruh — návrh

V rámci koridoru upřesnit polohu stavby (m. j. upřesněním polohy křižovatek) s cílem minimalizace záborů ZPF zejména nejkvalitnějších půd I. a II. třídy ochrany. Toto opatření se neuplatní, pokud by tím došlo ke zhoršení vlivů předmětné stavby na obyvatelstvo a veřejné zdraví, povrchové a podzemní vody nebo na jevy obecné a zvláštní ochrany přírody ve smyslu zákona č. 114/1992 Sb., ve znění pozdějších předpisů.

610/-/87 Přeložka silnice I/12 - Pražský okruh - hranice hl. m. Prahy — návrh

V rámci koridoru upřesnit polohu stavby (m. j. upřesněním polohy mimoúrovňových křižovatek) s cílem minimalizace záborů ZPF zejména nejkvalitnějších půd I. a II. třídy ochrany. Toto opatření se neuplatní, pokud by tím došlo ke zhoršení vlivů předmětné stavby na obyvatelstvo a veřejné zdraví, povrchové a podzemní vody nebo na jevy obecné a zvláštní ochrany přírody ve smyslu zákona č. 114/1992 Sb., ve znění pozdějších předpisů.

*-> Systém pozemních komunikací, čl. 118—120*

**Železniční doprava**

630/-/125 Vysokorychlostní trať Praha-Vršovice - Běchovice — návrh

Minimalizovat vliv na funkčnost a celistvost stávajících produkčních areálů a na funkčnost průmyslové oblasti jako celku. ; V rámci koridoru upřesnit polohu stavby s cílem minimalizace záborů ZPF zejména nejkvalitnějších půd I. a II. třídy ochrany. Toto opatření se neuplatní, pokud by tím došlo ke zhoršení vlivů předmětné stavby na obyvatelstvo a veřejné zdraví, povrchové a podzemní vody nebo na jevy obecné a zvláštní ochrany přírody ve smyslu zákona č. 114/1992 Sb., ve znění pozdějších předpisů.

*-> Železniční doprava, čl. 126*

## 700 / TECHNICKÁ INFRASTRUKTURA

**Vodní toky a vodní plochy**

711/957/1031 Vodní plocha rybník Běchovice — návrh

V rámci plochy upřesnit polohu záměru s cílem minimalizace záborů ZPF zejména nejkvalitnějších půd I. a II. třídy ochrany. Toto opatření se neuplatní, pokud by tím došlo ke zhoršení vlivů předmětné stavby na obyvatelstvo a veřejné zdraví, povrchové a podzemní vody nebo na jevy obecné a zvláštní ochrany přírody ve smyslu zákona č. 114/1992 Sb., ve znění pozdějších předpisů.

*-> Povrchové vody, čl. 132*

**Protipovodňová ochrana**

712/956/1037 Poldr (suchá nádrž) Uhříněves — návrh

*-> Protipovodňová ochrana a opatření, čl. 133*

**Odkanalizování území**

730/-/10 Sběrač H, kanalizace splašková gravitační, prodloužení — návrh
730/-/9 Sběrač G, kanalizace splašková gravitační, prodloužení — návrh
730/956/1085 Čistírna odpadních vod Uhříněves, zkapacitnění — návrh

*-> Odkanalizování území, čl. 136*

**Zásobování elektrickou energií**

760/-/11 Nadzemní elektrické vedení 110 kV Transformační stanice Malešice - Transformační stanice Běchovice - Transformační stanice Měcholupy — návrh
760/-/2 Nadzemní elektrické vedení 110 kV Transformační stanice Běchovice - Transformační stanice Benešov, přeložka — návrh

*-> Zásobování elektrickou energií, čl. 139*

## 800 / VEŘEJNÁ VYBAVENOST

Individuální regulativy nejsou stanoveny.

## 900 / VEŘEJNÝ ZÁJEM

**Veřejně prospěšné stavby dopravní infrastruktury**

910-610/-/1 Pražský okruh, stavba č. 511 (Běchovice - Dálnice D1)
910-610/-/37 Komunikační propojení Přátelství - Bečovská - Pražský okruh
910-610/-/87 Přeložka silnice I/12 - Pražský okruh - hranice hl. m. Prahy
910-630/-/125 Vysokorychlostní trať Praha-Vršovice - Běchovice

**Veřejně prospěšné stavby technické infrastruktury**

910-711/957/1031 Vodní plocha rybník Běchovice
910-712/956/1037 Poldr (suchá nádrž) Uhříněves
910-730/-/10 Sběrač H, kanalizace splašková gravitační, prodloužení
910-730/-/9 Sběrač G, kanalizace splašková gravitační, prodloužení
910-730/956/1085 Čistírna odpadních vod Uhříněves, zkapacitnění
910-760/-/11 Nadzemní elektrické vedení 110 kV Transformační stanice Malešice - Transformační stanice Běchovice - Transformační stanice Měcholupy
910-760/-/2 Nadzemní elektrické vedení 110 kV Transformační stanice Běchovice - Transformační stanice Benešov, přeložka

*-> Veřejně prospěšné stavby, veřejně prospěšná opatření, stavby a opatření k zajišťování obrany a bezpečnost státu a plochy asanací, čl. 150—152*

Navrhované veřejně prospěšné stavby, veřejně prospěšná opatření, stavby a opatření k zajišťování obrany a bezpečnost státu jsou vymezeny v grafické části ve výkrese Z 04 a jejich výčet je uveden v příloze č. 2/900.

# 957 / Rokytka u Koloděj

**SPRÁVNÍ OBVOD**

Praha 15, Praha 21, Praha 22

**MĚSTSKÁ ČÁST**

Praha 22, Praha-Běchovice, Praha-Dubeč, Praha-Koloděje, Praha-Královice

**KATASTRÁLNÍ ÚZEMÍ**

Běchovice, Dubeč, Hájek u Uhříněvsi, Koloděje, Královice

**ROZLOHA**

314 ha

| | |
|---|---|
| **N**<br>ZASTAVITELNOST: nezastavitelná | **(18)**<br>TYP STRUKTURY: krajina úzkých zaříznutých údolí v plošině |
| **/ K**<br>ZPŮSOB VYUŽITÍ: nezastavitelná přírodní | **[ S ]**<br>MÍRA STABILITY: stabilizovaná |

## POPIS CÍLOVÉHO CHARAKTERU LOKALITY

**Chránit a posilovat cílový charakter nezastavitelné, stabilizované, přírodní lokality Rokytka u Koloděj se strukturou krajiny úzkých zaříznutých údolí v plošině. Lokalita je součástí krajiny vymezené v ZÚR s názvem Krajina Úvalské plošiny.**

Nezastavitelná stabilizovaná přírodní lokalita Rokytka u Koloděj je vymezena na východě území Prahy, V kontaktu s územím Středočeského kraje. Cílem vymezení je zachovat strukturu krajina úzkých zaříznutých údolí v plošině představující krajinu kontrastu mezi plochým povrchem zpravidla s malým zastoupením trvalé vegetace a zaříznutým potočním údolím a zachovat a posílit bohatou biodiverzitu v polohách vázaných na údolí s jeho svahy, při doplnění trvalé vegetace v ploché části zemědělské krajiny formou krajinných prvků v podobě zejména stromořadí a mezí a při doplnění prostupnosti krajiny pro člověka zejména v trasách podél vodních toků.

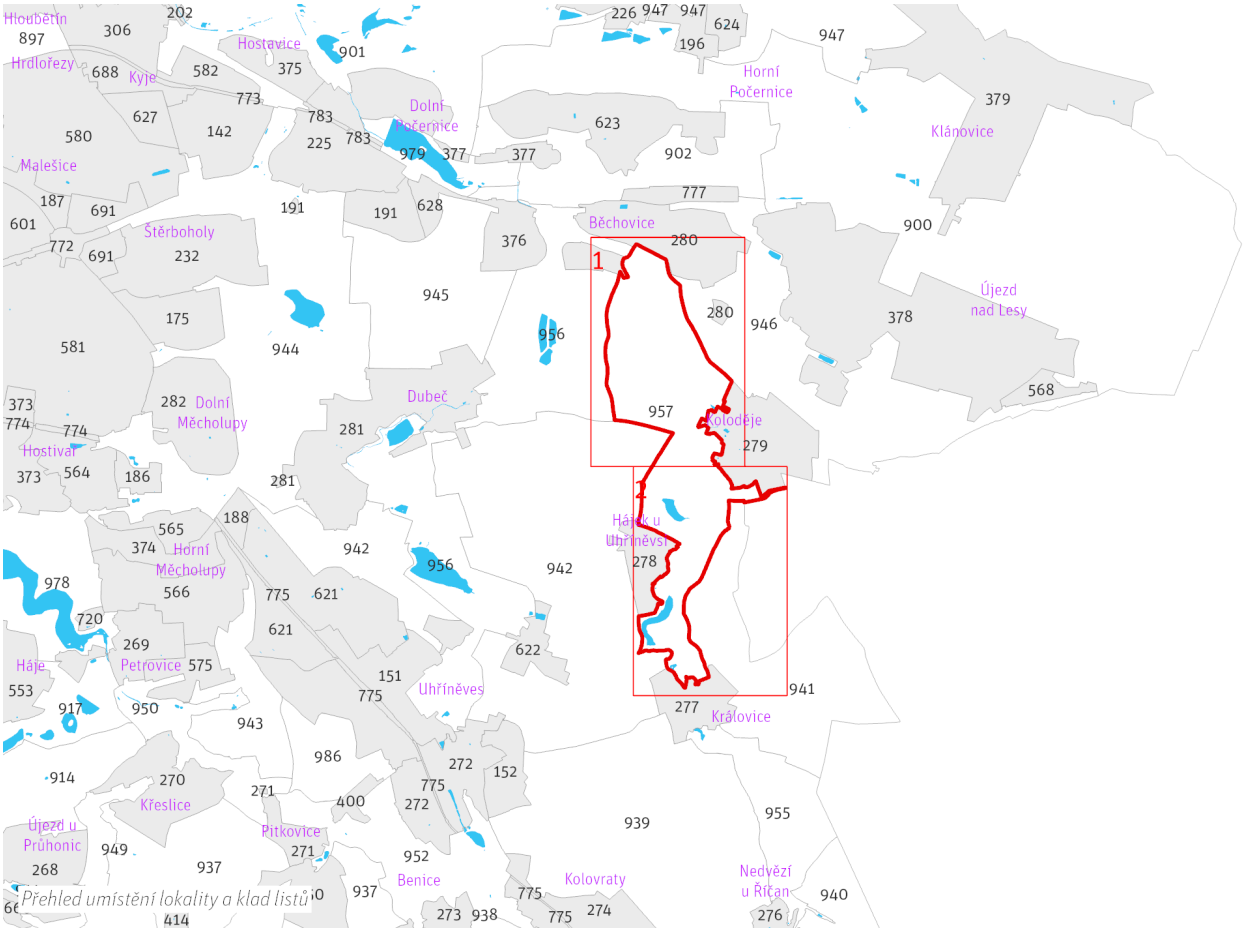


1:80 000

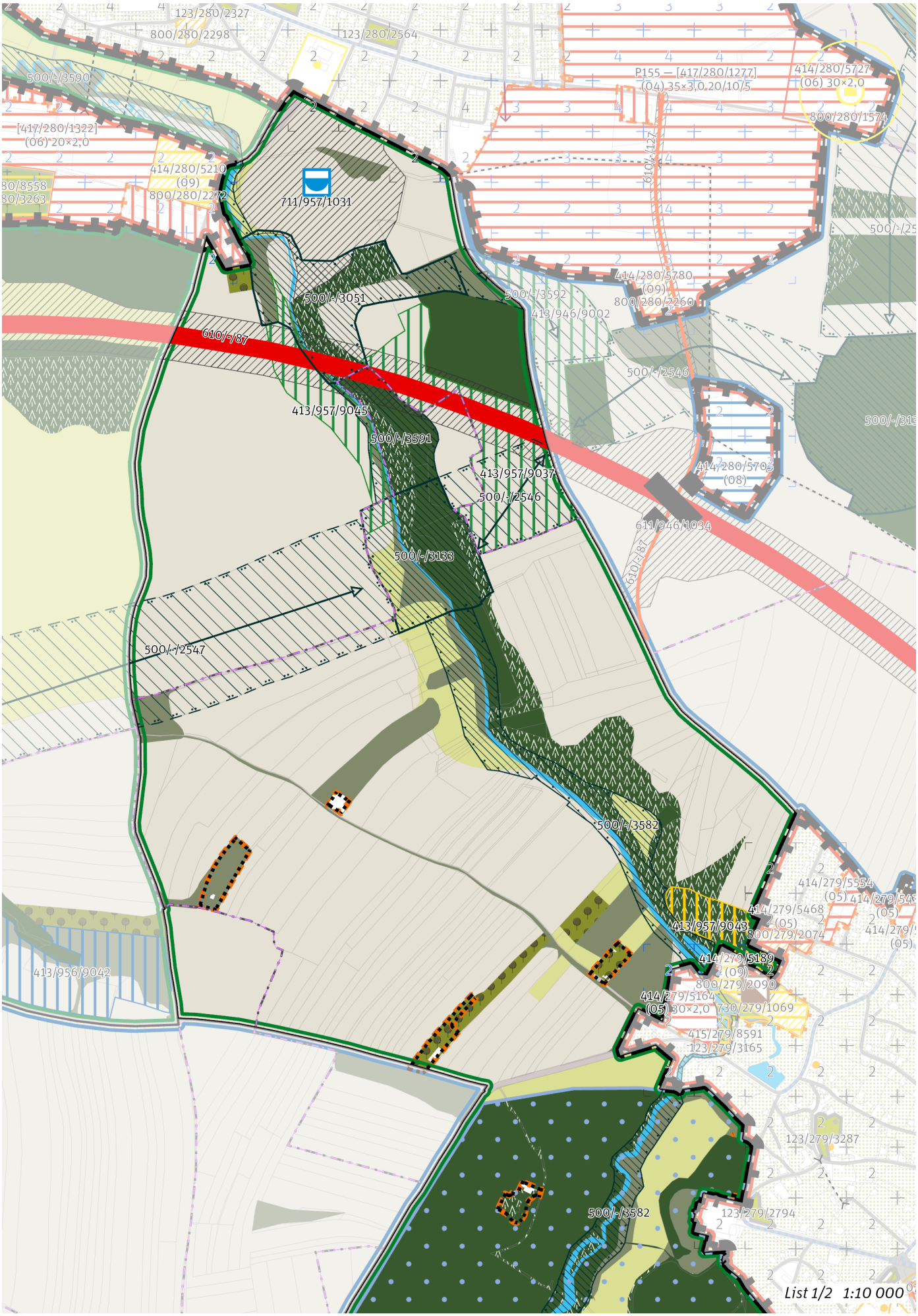
123/280/2327
800/280/2298
123/280/2564
500/-/3590
[417/280/1322]
(06) 20×2,0
414/280/5210
(09)
800/280/2272
711/957/1031
P155 — [417/280/1277]
(04) 35×3,0 20/10/5
414/280/5727
(06) 30×2,0
800/280/1574
610/-/127
500/-/3051
610/-/87
500/-/3592
413/946/9002
414/280/5780
(09)
800/280/2260
500/-/2546
413/957/9045
500/-/3591
413/957/9037
500/-/2546
414/280/5703
(08)
611/946/1034
610/-/87
500/-/3133
500/-/2547
500/-/3582
414/279/5554
(05)
414/279/5468
(05)
800/279/2074
413/957/9043
414/279/5189
(09)
800/279/2090
414/279/5164
(05) 30×2,0
730/279/1069
415/279/8591
123/279/3165
413/956/9042
123/279/3287
123/279/2794
500/-/3582
List 1/2 1:10 000

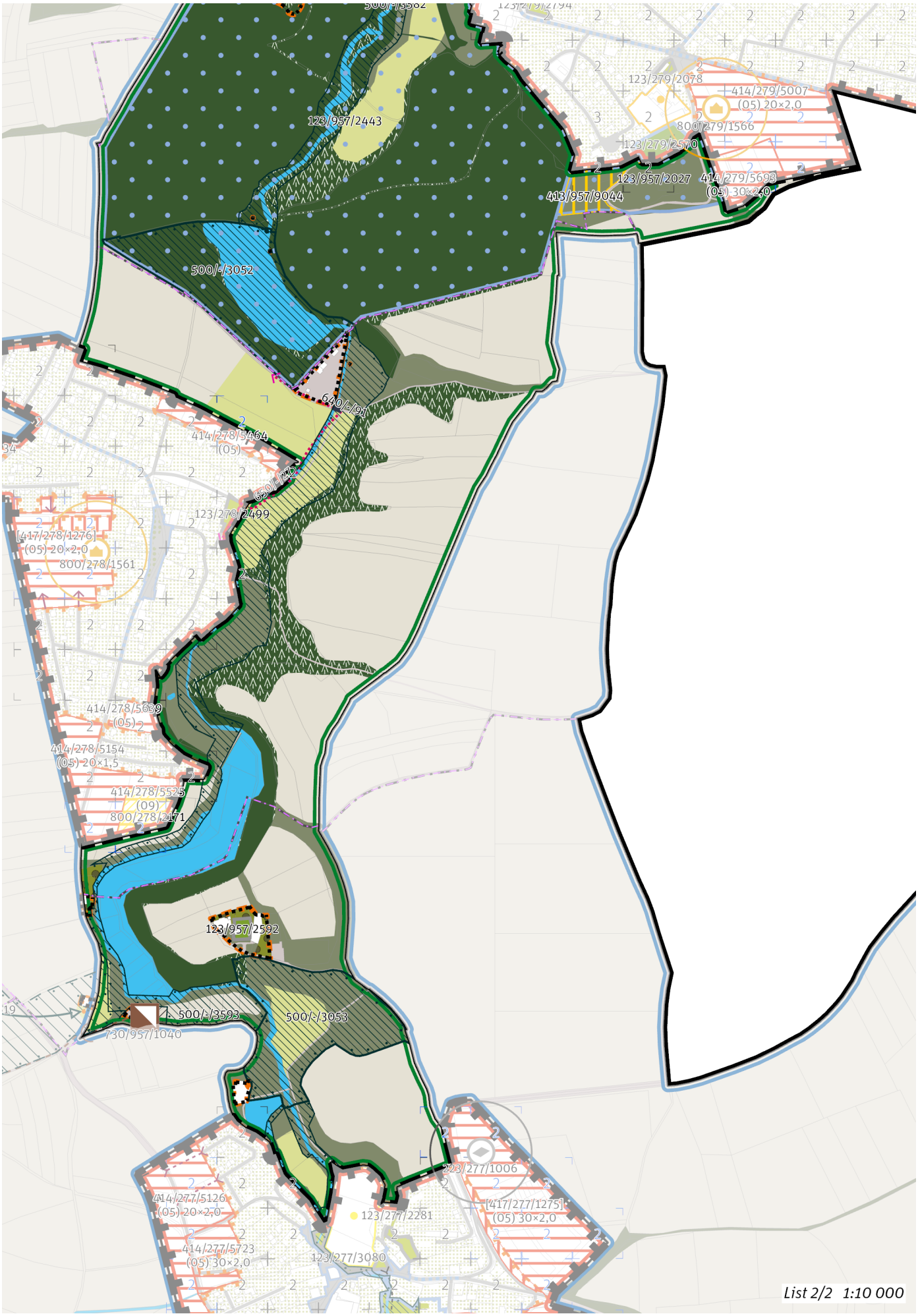
123/957/2443
123/279/2078
414/279/5007
(05) 20×2,0
800/279/1566
123/279/2570
123/957/2027
414/279/5693
(05) 30×2,0
413/957/9044
500/-/3052
640/-/91
414/278/5464
(05)
640/-/212
123/278/2499
[417/278/1276]
(05) 20×2,0
800/278/1561
414/278/5639
(05)
414/278/5154
(05) 20×1,5
414/278/5525
(09)
800/278/2171
123/957/2592
500/-/3593
730/957/1040
500/-/3053
223/277/1006
414/277/5126
(05) 20×2,0
123/277/2281
[417/277/1275]
(05) 30×2,0
414/277/5723
(05) 30×2,0
123/277/3080
List 2/2 1:10 000

# 957 / Rokytka u Koloděj
# N(18) K [S]

## 100 / OTEVŘENÁ KRAJINA

*-> (18) Krajina úzkých zaříznutých údolí v plošině, čl. 58*

**Krajinné parky**

123/957/2027 Park v Kolodějích - lokalitní park
123/957/2443 Obora v Kolodějích - lokalitní park
123/957/2592 Hřbitov v Královicích - místní park

*-> Krajinné rozhraní a krajinný park, čl. 109*

## 200 / VYSTAVĚNÉ PROSTŘEDÍ

Individuální regulativy nejsou stanoveny.

## 300 / VYUŽITÍ ÚZEMÍ

*-> Nezastavitelná přírodní lokalita a plocha, čl. 66*

Individuální regulativy nejsou stanoveny.

## 400 / STABILITA A MÍRA VYUŽITÍ ÚZEMÍ

*-> Typy stability lokalit, čl. 69*

**Nezastavitelné transformační a rozvojové plochy**

Transformační plocha **413/957/9037** o rozloze 64243 m$^2$
Způsob využití: přírodní
Cílová charakteristika plochy: les na lesních pozemcích

Transformační plocha **413/957/9043** o rozloze 16508 m$^2$
Způsob využití: rekreační
Vyznačením transformační plochy na západním okraji Kolodějů v návaznosti na drobnou vodní nádrž je vyjádřen požadavek na změnu v území za účelem zlepšení podmínek pro rekreační využívání bez požadavku na určení konkrétní cílové plochy podrobnějšího strukturálního členění otevřené krajiny. Zemědělské využití plochy je přípustné. Rozvoj rekreace a sportu pod širým nebem je přípustný, členění území a forma využití ale musí respektovat mimoprodukční funkce zemědělského půdního fondu.

Transformační plocha **413/957/9044** o rozloze 8850 m$^2$
Způsob využití: rekreační
Vyznačením transformační plochy na jižním okraji Kolodějů v návaznosti na park v Kolodějích je vyjádřen požadavek na změnu v území za účelem zlepšení podmínek pro rekreační využívání bez požadavku na určení konkrétní cílové plochy podrobnějšího strukturálního členění otevřené krajiny. Zemědělské využití plochy je přípustné. Rozvoj rekreace a sportu pod širým nebem je přípustný, členění území a forma využití ale musí respektovat mimoprodukční funkce zemědělského půdního fondu.

Transformační plocha **413/957/9045** o rozloze 30695 m$^2$
Způsob využití: přírodní
Cílová charakteristika plochy: les na lesních pozemcích

## 500 / KRAJINNÁ INFRASTRUKTURA

**Skladebné části ÚSES**

500/-/2546 RBK Vidrholec - Lítožnice — v prostoru k upřesnění, minimální šířka 40 m
500/-/2547 RBK Vidrholec - Lítožnice — v prostoru k upřesnění, minimální šířka 40 m
500/-/3051 LBC K Jalovce — v přesných hranicích
500/-/3052 LBC Obora Koloděje — v přesných hranicích
500/-/3053 LBC Rokytka u Markéty — v přesných hranicích
500/-/3133 LBC Na jeleně — v přesných hranicích
500/-/3582 LBK Rokytka — v přesných hranicích
500/-/3590 LBK Rokytka — v přesných hranicích
500/-/3591 LBK Rokytka — v přesných hranicích
500/-/3592 LBK K Jalovce - V Panenkách — v prostoru k upřesnění, minimální šířka 15 m
500/-/3593 LBK Rokytka — v přesných hranicích
500/-/3594 LBK Rokytka — v přesných hranicích
500/-/3619 LBK Podleský rybník - Rokytka u Markéty — v prostoru k upřesnění, minimální šířka 15 m

*-> Územní systém ekologické stability, čl. 113–116*

## 600 / DOPRAVNÍ INFRASTRUKTURA

**Systém pozemních komunikací**

610/-/87 Přeložka silnice I/12 - Pražský okruh - hranice hl. m. Prahy — návrh

V rámci koridoru upřesnit polohu stavby (m. j. upřesněním polohy mimoúrovňových křižovatek) s cílem minimalizace záborů ZPF zejména nejkvalitnějších půd I. a II. třídy ochrany. Toto opatření se neuplatní, pokud by tím došlo ke zhoršení vlivů předmětné stavby na obyvatelstvo a veřejné zdraví, povrchové a podzemní vody nebo na jevy obecné a zvláštní ochrany přírody ve smyslu zákona č. 114/1992 Sb., ve znění pozdějších předpisů.

*-> Systém pozemních komunikací, čl. 118—120*

**Bezmotorová doprava**

640/-/91 Lávka přes Rokytku u Kolodějí — návrh

650/-/27 Cyklotrasa v Hájku — návrh

*-> Bezmotorová doprava, čl. 127—128*

## 700 / TECHNICKÁ INFRASTRUKTURA

**Vodní toky a vodní plochy**

711/957/1031 Vodní plocha rybník Běchovice — návrh

V rámci plochy upřesnit polohu záměru s cílem minimalizace záborů ZPF zejména nejkvalitnějších půd I. a II. třídy ochrany. Toto opatření se neuplatní, pokud by tím došlo ke zhoršení vlivů předmětné stavby na obyvatelstvo a veřejné zdraví, povrchové a podzemní vody nebo na jevy obecné a zvláštní ochrany přírody ve smyslu zákona č. 114/1992 Sb., ve znění pozdějších předpisů.

*-> Povrchové vody, čl. 132*

**Odkanalizování území**

730/-/43 Sběrač G, prodloužení do Královic, kanalizace splašková gravitační — územní rezerva

730/957/1040 Čistírna odpadních vod Královice, rozšíření — návrh

*-> Odkanalizování území, čl. 136*

## 800 / VEŘEJNÁ VYBAVENOST

Individuální regulativy nejsou stanoveny.

## 900 / VEŘEJNÝ ZÁJEM

**Veřejně prospěšné stavby dopravní infrastruktury**

910-610/-/87 Přeložka silnice I/12 - Pražský okruh - hranice hl. m. Prahy

**Veřejně prospěšné stavby technické infrastruktury**

910-711/957/1031 Vodní plocha rybník Běchovice

910-730/957/1040 Čistírna odpadních vod Královice, rozšíření

*-> Veřejně prospěšné stavby, veřejně prospěšná opatření, stavby a opatření k zajišťování obrany a bezpečnost státu a plochy asanací, čl. 150—152*

Navrhované veřejně prospěšné stavby, veřejně prospěšná opatření, stavby a opatření k zajišťování obrany a bezpečnost státu jsou vymezeny v grafické části ve výkrese Z 04 a jejich výčet je uveden v příloze č. 2/900.

# 958 / Pražský zlom

**SPRÁVNÍ OBVOD**
Praha 14, Praha 9

**MĚSTSKÁ ČÁST**
Praha 14, Praha 9

**KATASTRÁLNÍ ÚZEMÍ**
Hloubětín, Kyje, Vysočany

**ROZLOHA**
129 ha

| | |
|---|---|
| **N**<br>ZASTAVITELNOST: nezastavitelná | **(19)**<br>TYP STRUKTURY: krajina výrazných údolí |
| **/ R**<br>ZPŮSOB VYUŽITÍ: nezastavitelná rekreační | **[ S ]**<br>MÍRA STABILITY: stabilizovaná |

## POPIS CÍLOVÉHO CHARAKTERU LOKALITY

**Chránit a posilovat cílový charakter nezastavitelné, stabilizované, rekreační lokality Pražský zlom se strukturou krajiny výrazných údolí. Lokalita je součástí krajiny vymezené v ZÚR s názvem Krajina Čakovické tabule.**

Nezastavitelná stabilizovaná rekreační lokalita Pražský zlom je vymezena ve svahu v severní části Prahy. Cílem vymezení je zachovat strukturu krajiny výrazných údolí představující krajinu s vysokou dynamikou reliéfu a zachovat a posílit její vysoké přírodní a krajinné hodnoty, které ve svých vnějších projevech spoluutvářejí obraz města Prahy a které poskytují vysoce atraktivní prostředí pro rekreaci a sport pod širým nebem, při vzájemném respektování požadavků na ochranu přírody, rozvoj rekreace i lesní hospodaření. K tomu je žádoucí zachovat převážně lesnatý charakter území, zároveň však cílenými zásahy chránit biodiverzitu v nelesních částech, posílit rekreační infrastrukturu a zajistit odpovídající prostupnost zejména lesní krajinou.

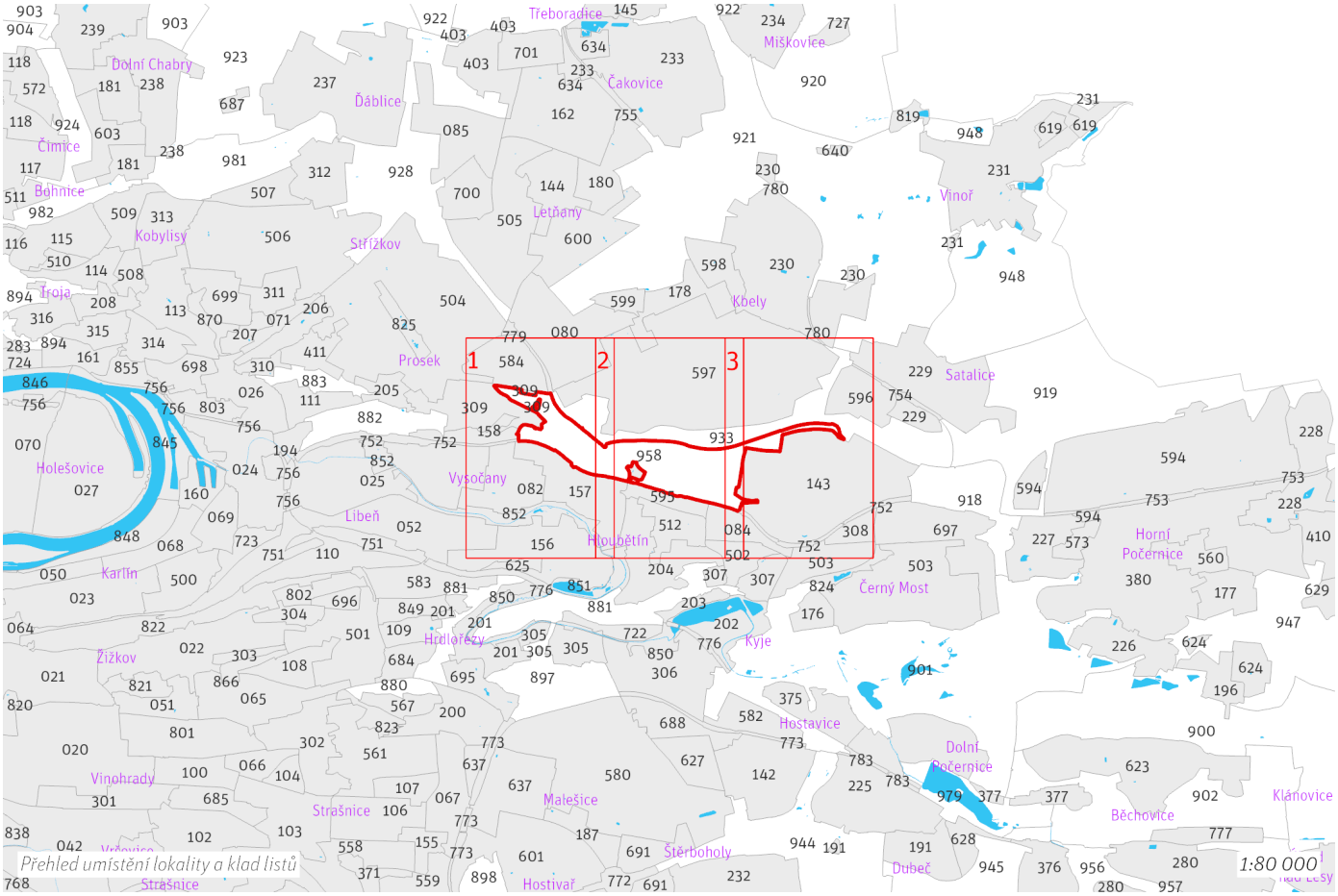

# 958 / Pražský zlom
## N(19) R [S]

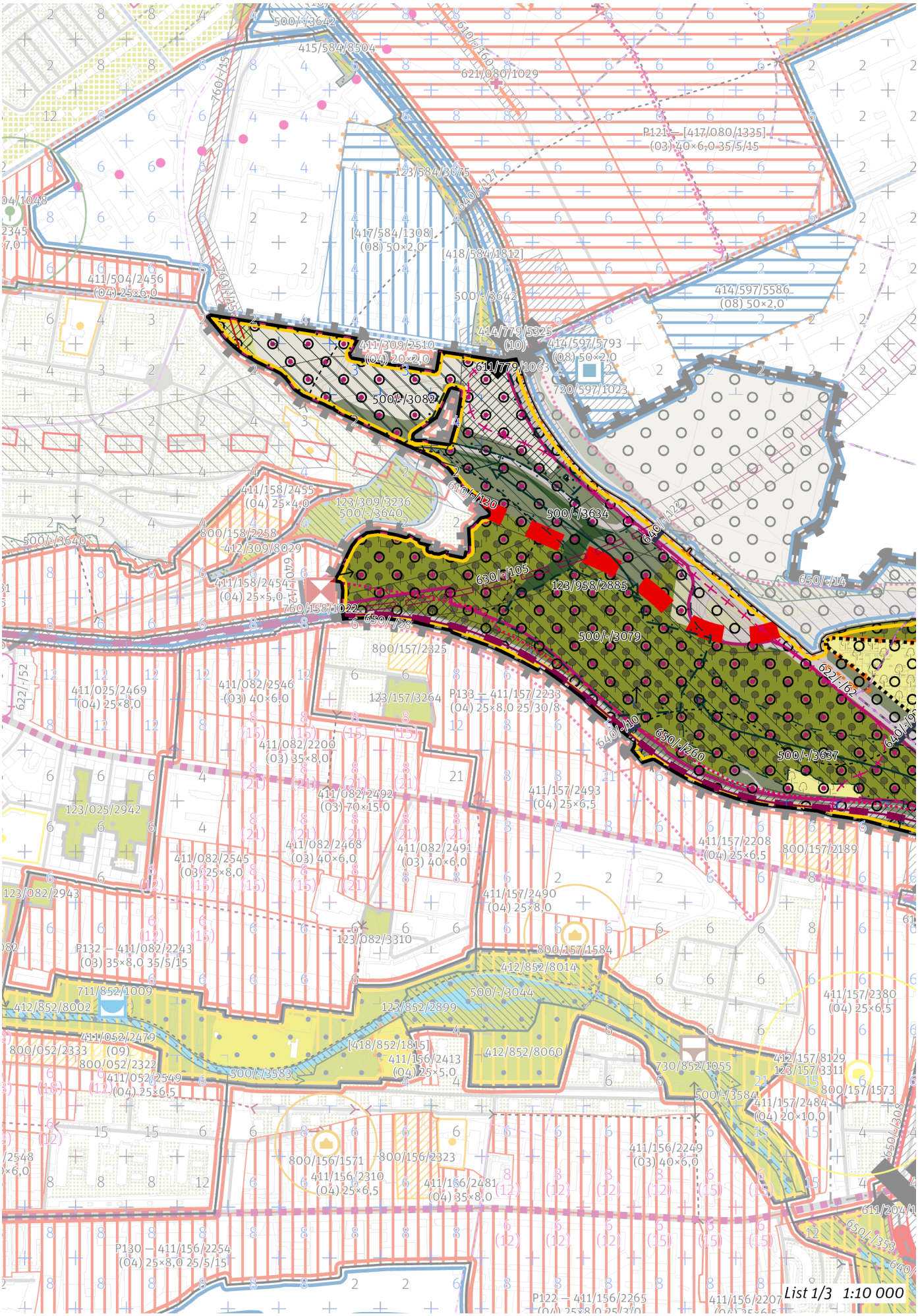

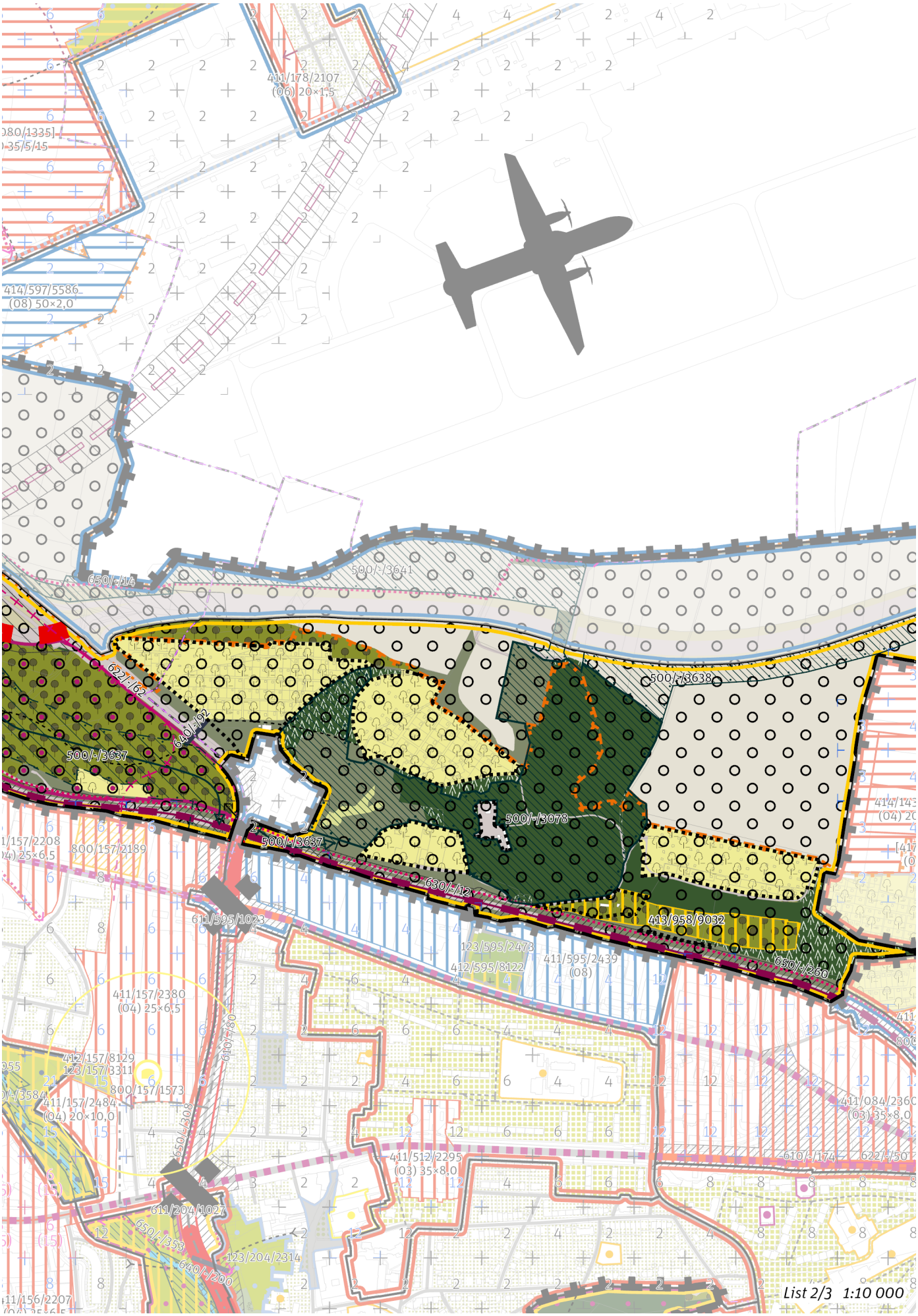
411/178/2107
(06) 20×1,5
414/597/5586
(08) 50×2,0
650/-/14
500/-/3641
622/-/62
640/-/92
500/-/3637
500/-/3638
500/-/3078
500/-/3637
630/-/12
413/958/9032
650/-/260
800/157/2189
611/595/1023
123/595/2473
412/595/8122
411/595/2439
(08)
411/157/2380
(04) 25×6,5
610/-/208
412/157/8129
123/157/3311
800/157/1573
411/157/2484
(04) 20×10,0
650/-/308
411/512/2295
(03) 35×8,0
610/-/174
622/-/50
611/204/1027
650/-/353
640/-/200
123/204/2314
List 2/3 1:10 000

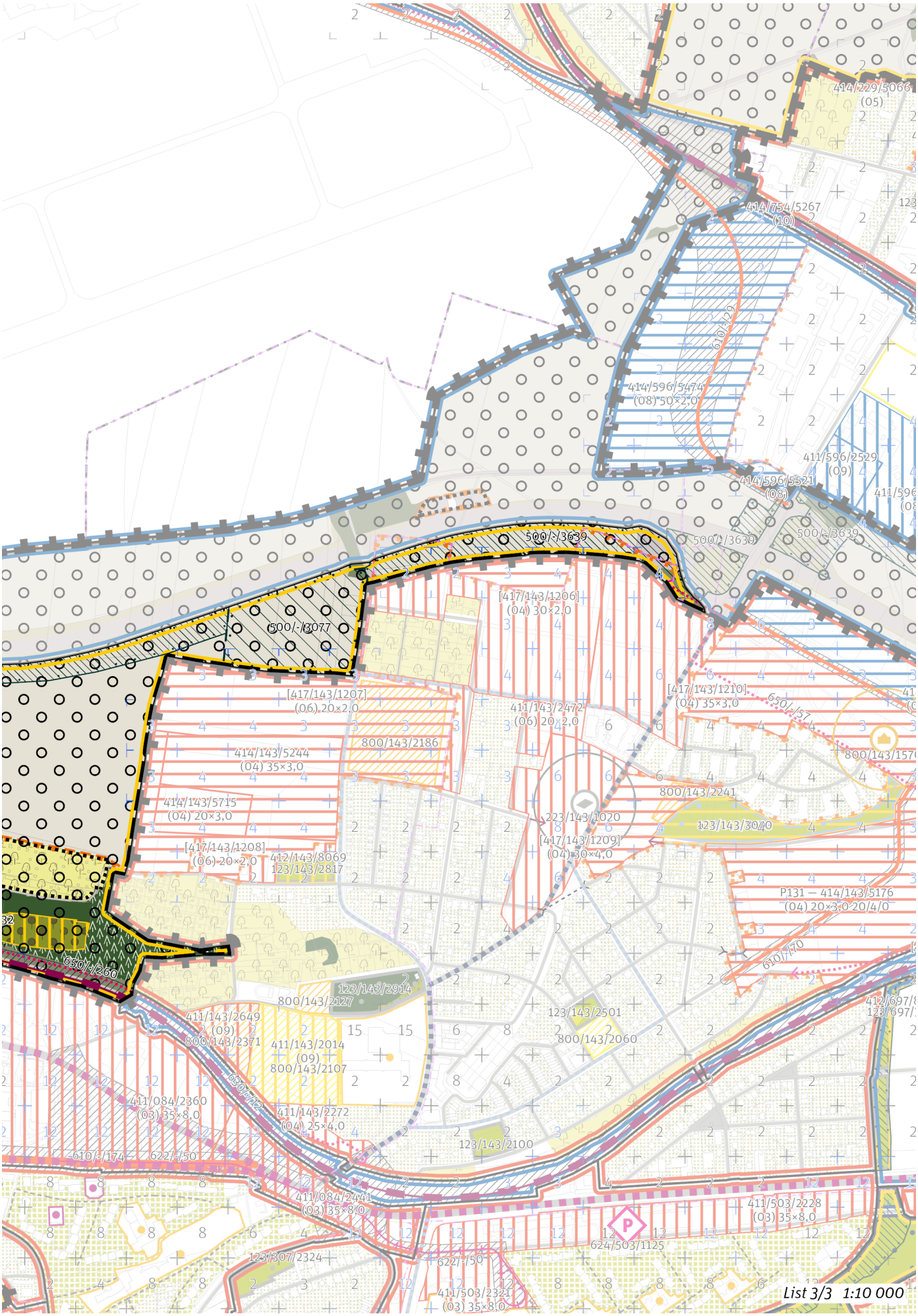
414/229/5066
(05)
414/754/5267
(10)
610/-/129
414/596/5474
(08) 50×2,0
411/596/2529
(09)
414/596/5521
(08)
500/-/3639
500/-/3077
[417/143/1206]
(04) 30×2,0
[417/143/1207]
(06) 20×2,0
411/143/2472
(06) 20×2,0
[417/143/1210]
(04) 35×3,0
650/-/57
800/143/2186
414/143/5244
(04) 35×3,0
800/143/1570
414/143/5715
(04) 20×3,0
800/143/2241
223/143/1020
[417/143/1209]
(04) 30×4,0
123/143/3040
[417/143/1208]
(06) 20×2,0
412/143/8069
123/143/2817
P131 — 414/143/5176
(04) 20×3,0 20/4/0
650/-/260
610/-/70
123/143/2914
800/143/2127
411/143/2649
(09)
800/143/2371
123/143/2501
800/143/2060
411/143/2014
(09)
800/143/2107
650/-/112
411/084/2360
(03) 35×8,0
411/143/2272
(04) 25×4,0
610/-/174
622/-/50
123/143/2100
411/084/2441
(03) 35×8,0
411/503/2228
(03) 35×8,0
624/503/1125
123/307/2324
622/-/50
411/503/2321
(03) 35×8,0
List 3/3 1:10 000

## 100 / OTEVŘENÁ KRAJINA

*-> (19) Krajina výrazných údolí, čl. 59*

Lokalita je součástí krajinného rozhraní.
*-> Krajinné rozhraní a krajinný park, čl. 109*

**Krajinné parky**

123/958/2885 Klíčov - metropolitní park

*-> Krajinné rozhraní a krajinný park, čl. 109*

## 200 / VYSTAVĚNÉ PROSTŘEDÍ

Individuální regulativy nejsou stanoveny.

## 300 / VYUŽITÍ ÚZEMÍ

*-> Nezastavitelná rekreační lokalita a plocha, čl. 65*

Lokalita se nachází v zóně havarijního plánování objektu, který dle zákona č. 224/2015 Sb., o prevenci závažných havárií, spadá do skupiny B. Vzhledem k množství a druhům skladovaných nebezpečných látek je tento objekt potenciálním zdrojem závažné havárie.

## 400 / STABILITA A MÍRA VYUŽITÍ ÚZEMÍ

*-> Typy stability lokalit, čl. 69*

**Nezastavitelné transformační a rozvojové plochy**

Transformační plocha **413/958/9032** o rozloze 25748 m$^2$
Způsob využití: rekreační
Cílová charakteristika plochy: zahrádková osada

## 500 / KRAJINNÁ INFRASTRUKTURA

**Skladebné části ÚSES**

500/-/3077 LBC U Hutí — v prostoru k upřesnění, minimální velikost 3 ha
500/-/3078 LBC Cihelna v bažantnici — v přesných hranicích
500/-/3079 LBC Klíčovské sady — v prostoru k upřesnění, minimální velikost 3 ha
500/-/3082 LBC Pod Letištěm — v prostoru k upřesnění, minimální velikost 3 ha
500/-/3634 LBK Rokytka - Arborka — v prostoru k upřesnění, minimální šířka 15 m
500/-/3637 LBK Rokytka - Arborka — v prostoru k upřesnění, minimální šířka 15 m
500/-/3638 LBK Rokytka - Arborka — v přesných hranicích
500/-/3639 LBK Rokytka - Arborka — v přesných hranicích
500/-/3640 LBK Rokytka - Arborka — v přesných hranicích
500/-/3641 LBK Cihelna v bažantnici - Ládví — v přesných hranicích
*-> Územní systém ekologické stability, čl. 113–116*

## 600 / DOPRAVNÍ INFRASTRUKTURA

**Systém pozemních komunikací**

610/-/120 Vysočanská radiála — územní rezerva
610/-/80 Přestavba ulice Kbelské a Průmyslové v oblasti Hloubětína — návrh
611/779/1063 Přestavba mimoúrovňové křižovatky Mladoboleslavská - Kbelská — návrh
*-> Systém pozemních komunikací, čl. 118–120*

**Veřejná doprava / Tramvajová doprava**

622/-/62 Tramvajová trať Hloubětín - Letňany — územní rezerva
*-> Systém veřejné dopravy, čl. 121*
*-> Tramvajová doprava, čl. 123*

**Železniční doprava**

630/-/105 Severní vstup Rychlého spojení - východní trasa — územní rezerva

Umístění stavby železnice je možné pouze za podmínky, že při jejím provozu a výstavbě budou vyloučeny negativní vlivy na provoz vojenského letiště Praha – Kbely a souvisejících objektů a zařízení důležitých pro zajištění obrany a bezpečnosti státu.

630/-/12 Železniční trať Praha – Nymburk — návrh
*-> Železniční doprava, čl. 126*

**Bezmotorová doprava**

640/-/10 Propojení přes trať Praha-Nymburk do parku — návrh
640/-/122 Lávka přes Kbelskou u letiště Kbely — návrh
640/-/92 Lávka přes Kbelskou na Klíčov — návrh
650/-/260 Cyklotrasa Vysočanské svahy — návrh
650/-/308 Cyklotrasa Kbelská — návrh
650/-/57 Cyklotrasa z Černého mostu k letišti Kbely — návrh
*-> Bezmotorová doprava, čl. 127—128*

## 700 / TECHNICKÁ INFRASTRUKTURA

**Zásobování elektrickou energií**
760/-/15 Nadzemní elektrické vedení 110 kV Transformační stanice Východ - Transformační stanice Sever — návrh
*-> Zásobování elektrickou energií, čl. 139*

## 800 / VEŘEJNÁ VYBAVENOST

Individuální regulativy nejsou stanoveny.

## 900 / VEŘEJNÝ ZÁJEM

**Veřejně prospěšné stavby dopravní infrastruktury**
910-610/-/80 Přestavba ulice Kbelské a Průmyslové v oblasti Hloubětína
910-611/779/1063 Přestavba mimoúrovňové křižovatky Mladoboleslavská - Kbelská
910-630/-/12 Železniční trať Praha – Nymburk
910-640/-/10 Propojení přes trať Praha-Nymburk do parku
910-640/-/122 Lávka přes Kbelskou u letiště Kbely

**Veřejně prospěšné stavby technické infrastruktury**
910-760/-/15 Nadzemní elektrické vedení 110 kV Transformační stanice Východ - Transformační stanice Sever

*-> Veřejně prospěšné stavby, veřejně prospěšná opatření, stavby a opatření k zajišťování obrany a bezpečnost státu a plochy asanací, čl. 150—152*
Navrhované veřejně prospěšné stavby, veřejně prospěšná opatření, stavby a opatření k zajišťování obrany a bezpečnost státu jsou vymezeny v grafické části ve výkrese Z 04 a jejich výčet je uveden v příloze č. 2/900.

# 959 / Čimické údolí

**SPRÁVNÍ OBVOD**
Praha 8

**MĚSTSKÁ ČÁST**
Praha 8

**KATASTRÁLNÍ ÚZEMÍ**
Bohnice, Čimice

**ROZLOHA**
18 ha

| | |
|---|---|
| **N**<br>ZASTAVITELNOST: nezastavitelná | **(19)**<br>TYP STRUKTURY: krajina výrazných údolí |
| **/ K**<br>ZPŮSOB VYUŽITÍ: nezastavitelná přírodní | **[ S ]**<br>MÍRA STABILITY: stabilizovaná |

## POPIS CÍLOVÉHO CHARAKTERU LOKALITY

**Chránit a posilovat cílový charakter nezastavitelné, stabilizované, přírodní lokality Čimické údolí se strukturou krajiny výrazných údolí. Lokalita je součástí krajiny vymezené v ZÚR s názvem Krajina Zdibské tabule.**

Nezastavitelná stabilizovaná přírodní lokalita Čimické údolí je vymezena v severní části Prahy. Cílem vymezení je zachovat strukturu krajiny výrazných údolí představující krajinu s vysokou dynamikou reliéfu a zachovat a posílit její vysoké přírodní a krajinné hodnoty, které ve svých vnějších projevech spoluutvářejí obraz města Prahy a které poskytují vysoce atraktivní prostředí pro rekreaci a sport pod širým nebem, při vzájemném respektování požadavků na ochranu přírody, rozvoj rekreace i lesní hospodaření. K tomu je žádoucí zachovat převážně lesnatý charakter území, zároveň však cílenými zásahy chránit biodiverzitu v nelesních částech, posílit rekreační infrastrukturu a zajistit odpovídající prostupnost zejména lesní krajinou.

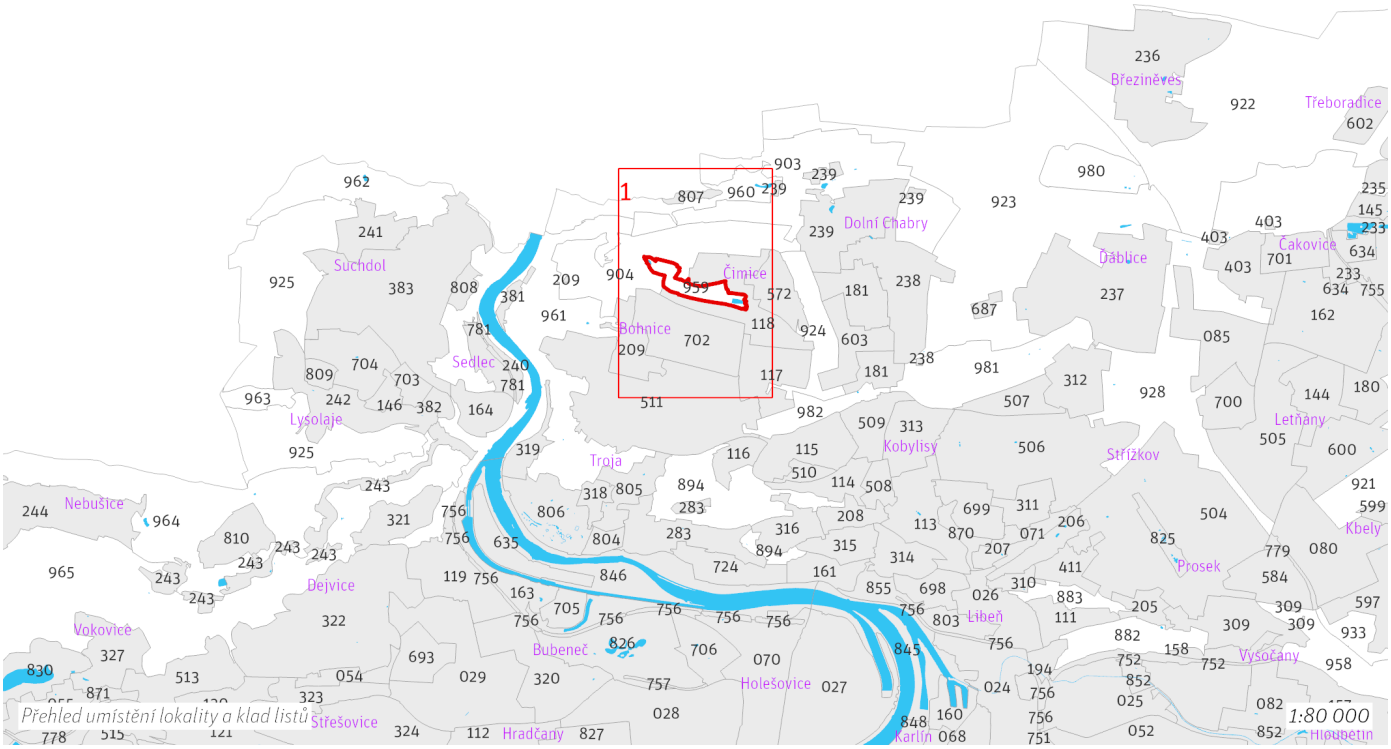

# 959 / Čimické údolí
## N(19) K [S]

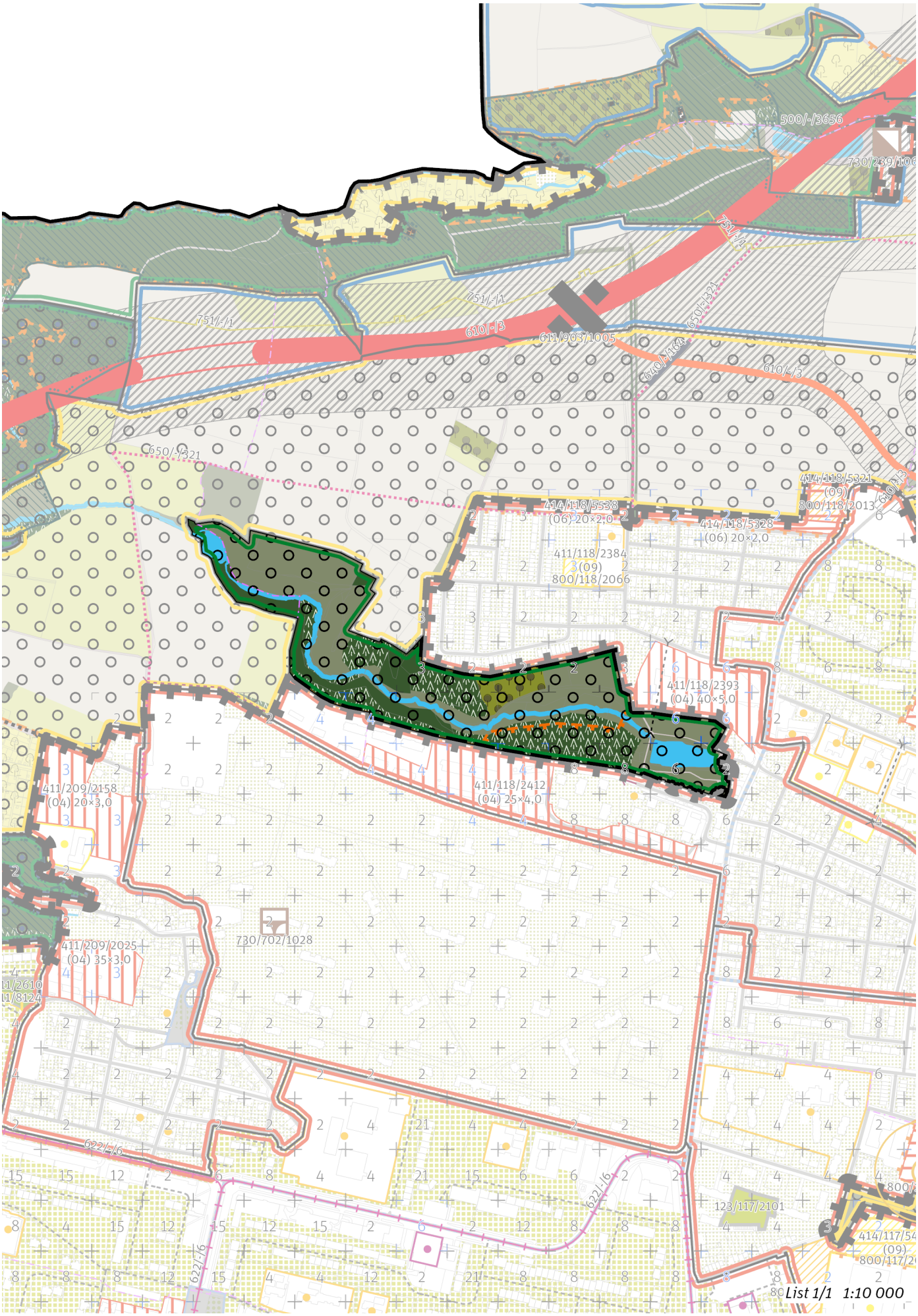

# 959 / Čimické údolí
# N(19) K [S]

## 100 / OTEVŘENÁ KRAJINA

*-> (19) Krajina výrazných údolí, čl. 59*

Lokalita je součástí krajinného rozhraní.

*-> Krajinné rozhraní a krajinný park, čl. 109*

Individuální regulativy nejsou stanoveny.

## 200 / VYSTAVĚNÉ PROSTŘEDÍ

Individuální regulativy nejsou stanoveny.

## 300 / VYUŽITÍ ÚZEMÍ

*-> Nezastavitelná přírodní lokalita a plocha, čl. 66*

Individuální regulativy nejsou stanoveny.

## 400 / STABILITA A MÍRA VYUŽITÍ ÚZEMÍ

*-> Typy stability lokalit, čl. 69*

Individuální regulativy nejsou stanoveny.

## 500 / KRAJINNÁ INFRASTRUKTURA

Individuální regulativy nejsou stanoveny.

## 600 / DOPRAVNÍ INFRASTRUKTURA

Individuální regulativy nejsou stanoveny.

## 700 / TECHNICKÁ INFRASTRUKTURA

Individuální regulativy nejsou stanoveny.

## 800 / VEŘEJNÁ VYBAVENOST

Individuální regulativy nejsou stanoveny.

## 900 / VEŘEJNÝ ZÁJEM

Individuální regulativy nejsou stanoveny.

# 960 / Údolí Drahanského potoka

**SPRÁVNÍ OBVOD**
Praha 8

**MĚSTSKÁ ČÁST**
Praha 8, Praha-Dolní Chabry

**KATASTRÁLNÍ ÚZEMÍ**
Bohnice, Čimice, Dolní Chabry

**ROZLOHA**
50 ha

| | |
|---|---|
| **N**<br>ZASTAVITELNOST: nezastavitelná | **(19)**<br>TYP STRUKTURY: krajina výrazných údolí |
| **/ K**<br>ZPŮSOB VYUŽITÍ: nezastavitelná přírodní | **[ S ]**<br>MÍRA STABILITY: stabilizovaná |

## POPIS CÍLOVÉHO CHARAKTERU LOKALITY

**Chránit a posilovat cílový charakter nezastavitelné, stabilizované, přírodní lokality Údolí Drahanského potoka se strukturou krajiny výrazných údolí. Lokalita je součástí krajiny vymezené v ZÚR s názvem Krajina kaňonu Vltavy a Šáreckého potoka.**

Nezastavitelná stabilizovaná přírodní lokalita Údolí Drahanského potoka je vymezena na severu území Prahy, v kontaktu s územím Středočeského kraje. Cílem vymezení je zachovat strukturu krajiny výrazných údolí představující krajinu s vysokou dynamikou reliéfu a zachovat a posílit její vysoké přírodní a krajinné hodnoty, které ve svých vnějších projevech spoluutvářejí obraz města Prahy a které poskytují vysoce atraktivní prostředí pro rekreaci a sport pod širým nebem, při vzájemném respektování požadavků na ochranu přírody, rozvoj rekreace i lesní hospodaření. K tomu je žádoucí zachovat převážně lesnatý charakter území, zároveň však cílenými zásahy chránit biodiverzitu v nelesních částech, posílit rekreační infrastrukturu a zajistit odpovídající prostupnost zejména lesní krajinou. V severní části lokality je veden Pražský okruh.

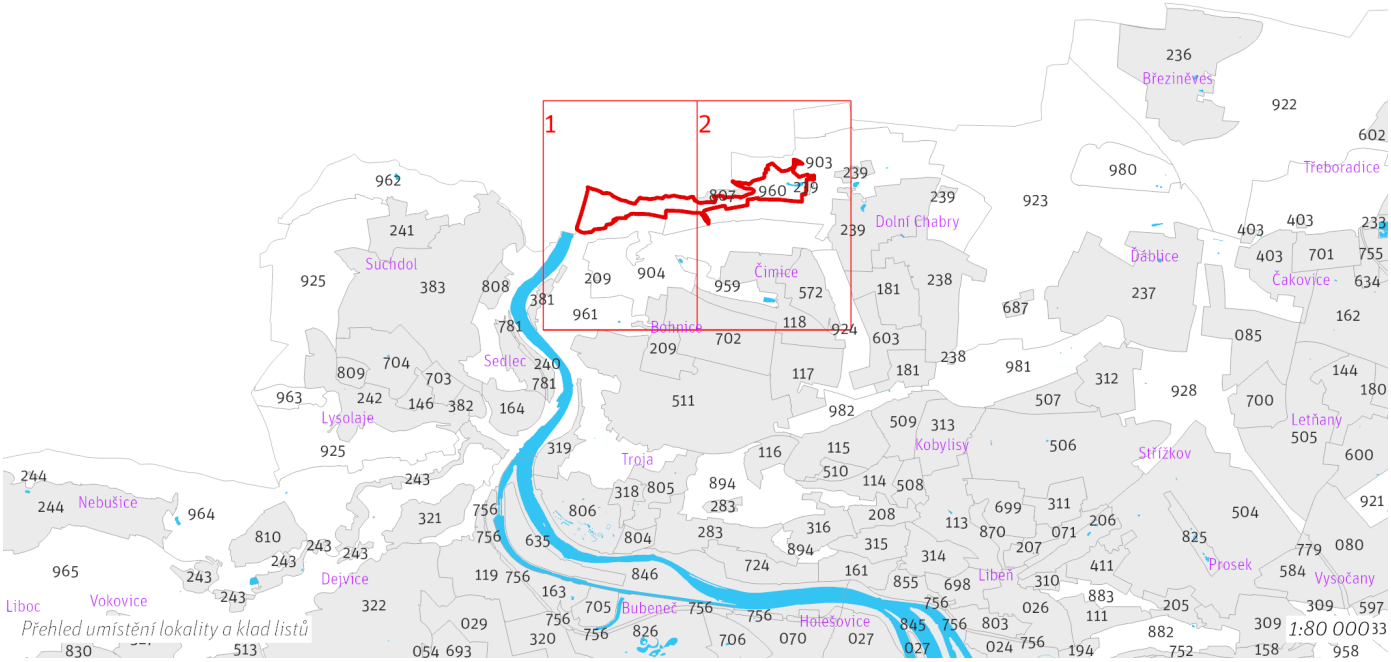

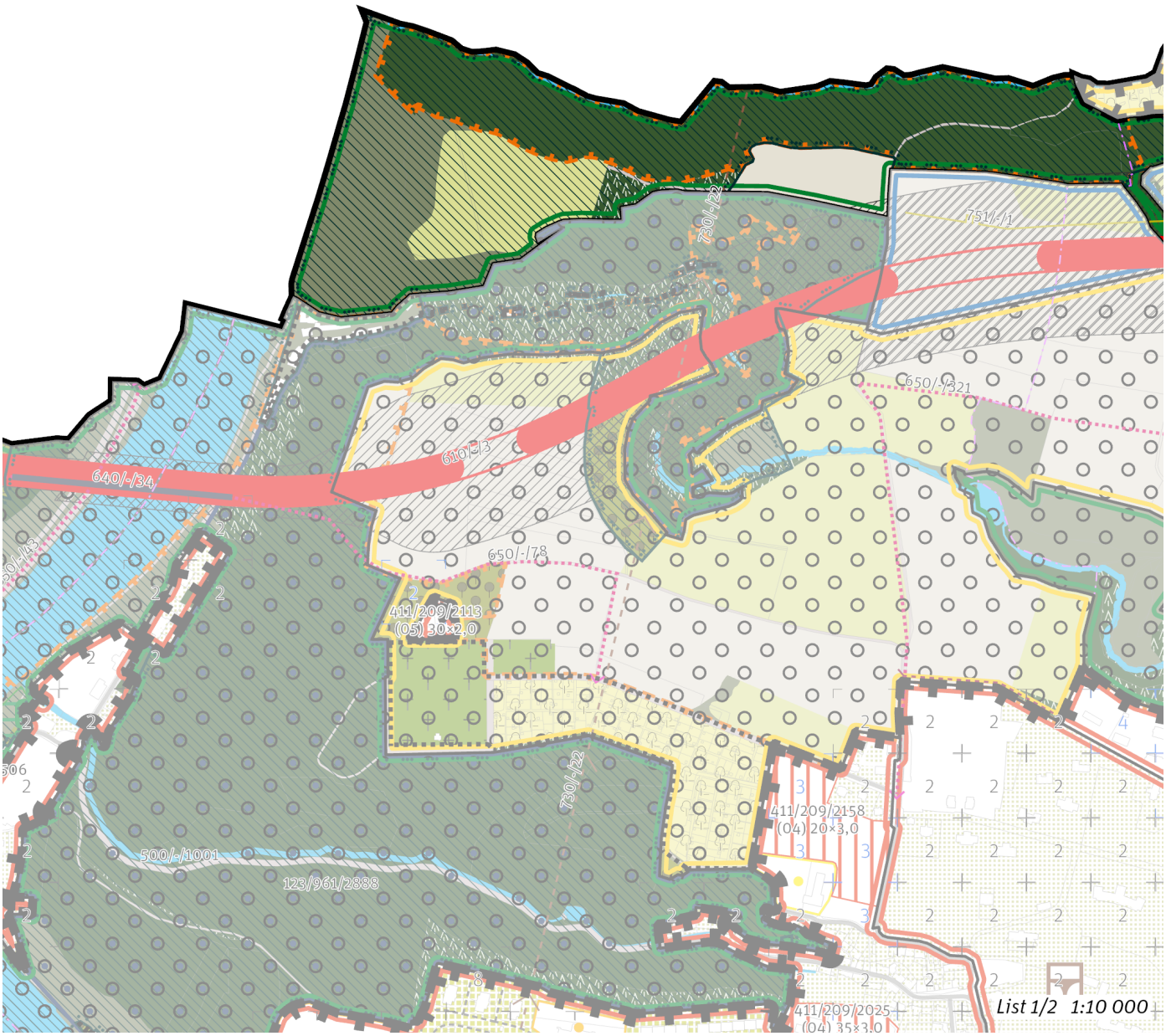
730/-/22
751/-/1
650/-/321
610/-/33
640/-/34
650/-/78
411/209/2113
(05) 30×2,0
730/-/22
411/209/2158
(04) 20×3,0
500/-/1001
123/961/2888
411/209/2025
List 1/2 1:10 000


500/-/3654
610/-/3
751/-/1
760/-/19
415/239/8600
123/239/3294
500/-/3656
730/239/1068
751/-/1
751/-/1
760/-/20
751/-/1
650/-/324
610/-/3
611/903/1005
640/-/164
760/-/19
414/239/5624
(05)
610/-/3
414/118/5321
(09)
800/118/2013
610/-/3
760/-/20
414/118/5538
(06) 20×2,0
414/118/5328
(06) 20×2,0
411/118/2384
(09)
800/118/2066
760/-/19
411/118/2393
(04) 40×5,0
414/572/5043
(04) 25×4,0
414/572/5496
(04)
760/-/20
411/118/2412
(04) 25×4,0
760/-/19
List 2/2 1:10 000

## 100 / OTEVŘENÁ KRAJINA

*-> (19) Krajina výrazných údolí, čl. 59*

Individuální regulativy nejsou stanoveny.

## 200 / VYSTAVĚNÉ PROSTŘEDÍ

Individuální regulativy nejsou stanoveny.

## 300 / VYUŽITÍ ÚZEMÍ

*-> Nezastavitelná přírodní lokalita a plocha, čl. 66*

Individuální regulativy nejsou stanoveny.

## 400 / STABILITA A MÍRA VYUŽITÍ ÚZEMÍ

*-> Typy stability lokalit, čl. 69*

Individuální regulativy nejsou stanoveny.

## 500 / KRAJINNÁ INFRASTRUKTURA

**Skladebné části ÚSES**

500/-/1001 NRBC Údolí Vltavy — v přesných hranicích
500/-/3656 LBK Údolí Vltavy- Na skřivánčí — v přesných hranicích
*-> Územní systém ekologické stability, čl. 113–116*

## 600 / DOPRAVNÍ INFRASTRUKTURA

**Systém pozemních komunikací**

610/-/3 Pražský okruh, stavba č. 519 (Suchdol - Březiněves) — návrh

Minimalizovat vliv na předmět ochrany Přírodní památky Zámky a na ostatní krajinotvorné prvky přírodního parku Drahaň – Troja. ; V rámci koridoru upřesnit polohu stavby (m. j. upřesněním polohy mimoúrovňových křižovatek) s cílem minimalizace záborů ZPF zejména nejkvalitnějších půd I. a II. třídy ochrany. Toto opatření se neuplatní, pokud by tím došlo ke zhoršení vlivů předmětné stavby na obyvatelstvo a veřejné zdraví, povrchové a podzemní vody nebo na jevy obecné a zvláštní ochrany přírody ve smyslu zákona č. 114/1992 Sb., ve znění pozdějších předpisů.

611/903/1005 Mimoúrovňová křižovatka Čimice, součást Pražského okruhu — návrh
*-> Systém pozemních komunikací, čl. 118–120*

**Bezmotorová doprava**

650/-/321 Cyklotrasa podél Pražského okruhu u Čimic — návrh
*-> Bezmotorová doprava, čl. 127–128*

## 700 / TECHNICKÁ INFRASTRUKTURA

**Záplavová území**

Využití území je omezeno záplavovým územím Vltavy a Berounky kategorie: aktivní zóna záplavového území.
Využití území je omezeno záplavovým územím Vltavy a Berounky kategorie: záplavové území průtočné.
Využití území je omezeno záplavovým územím Vltavy a Berounky kategorie: záplavové území neprůtočné.
*-> Záplavová území, čl. 134*
Záplavová území jsou vymezena v grafické části ve výkrese Z 03.

**Odkanalizování území**

730/-/22 Štolový přivaděč Drasty výtlak — územní rezerva
730/239/1068 Čistírna odpadních vod Dolní Chabry, rozšíření — návrh
*-> Odkanalizování území, čl. 136*

**Zásobování plynem a ropovody**

751/-/1 Vysokotlaký plynovod Bohnice - Čimice (Pražský okruh), přeložka — návrh
*-> Zásobování plynem a ropovody, čl. 138*

## 800 / VEŘEJNÁ VYBAVENOST

Individuální regulativy nejsou stanoveny.

## 900 / VEŘEJNÝ ZÁJEM

**Veřejně prospěšné stavby dopravní infrastruktury**
910-610/-/3 Pražský okruh, stavba č. 519 (Suchdol - Březiněves)

**Veřejně prospěšné stavby technické infrastruktury**
910-730/239/1068 Čistírna odpadních vod Dolní Chabry, rozšíření
910-751/-/1 Vysokotlaký plynovod Bohnice - Čimice (Pražský okruh), přeložka

*-> Veřejně prospěšné stavby, veřejně prospěšná opatření, stavby a opatření k zajišťování obrany a bezpečnost státu a plochy asanací, čl. 150–152*
Navrhované veřejně prospěšné stavby, veřejně prospěšná opatření, stavby a opatření k zajišťování obrany a bezpečnost státu jsou vymezeny v grafické části ve výkrese Z 04 a jejich výčet je uveden v příloze č. 2/900.

# 961 / Vltava sever

**SPRÁVNÍ OBVOD**

Praha 6, Praha 7, Praha 8

**MĚSTSKÁ ČÁST**

Praha 6, Praha 8, Praha-Lysolaje, Praha-Suchdol, Praha-Troja

**KATASTRÁLNÍ ÚZEMÍ**

Bohnice, Dejvice, Lysolaje, Sedlec, Suchdol, Troja

**ROZLOHA**

276 ha

| | |
|---|---|
| **N**<br>ZASTAVITELNOST: nezastavitelná | **(19)**<br>TYP STRUKTURY: krajina výrazných údolí |
| **/ K**<br>ZPŮSOB VYUŽITÍ: nezastavitelná přírodní | **[ S ]**<br>MÍRA STABILITY: stabilizovaná |

## POPIS CÍLOVÉHO CHARAKTERU LOKALITY

**Chránit a posilovat cílový charakter nezastavitelné, stabilizované, přírodní lokality Vltava sever se strukturou krajiny výrazných údolí. Lokalita je součástí krajiny vymezené v ZÚR s názvem Krajina kaňonu Vltavy a Šáreckého potoka.**

Nezastavitelná stabilizovaná přírodní lokalita Vltava sever je vymezena na severu území Prahy, v kontaktu s územím Středočeského kraje. Cílem vymezení je zachovat strukturu krajiny výrazných údolí představující krajinu s vysokou dynamikou reliéfu a zachovat a posílit její vysoké přírodní a krajinné hodnoty, které ve svých vnějších projevech spoluutvářejí obraz města Prahy a které poskytují vysoce atraktivní prostředí pro rekreaci a sport pod širým nebem, při vzájemném respektování požadavků na ochranu přírody, rozvoj rekreace i lesní hospodaření. K tomu je žádoucí zachovat převážně lesnatý charakter území, zároveň však cílenými zásahy chránit biodiverzitu v nelesních částech, posílit rekreační infrastrukturu a zajistit odpovídající prostupnost zejména lesní krajinou. Součástí lokality jsou usedlosti Hrachovka a Sklenářka.

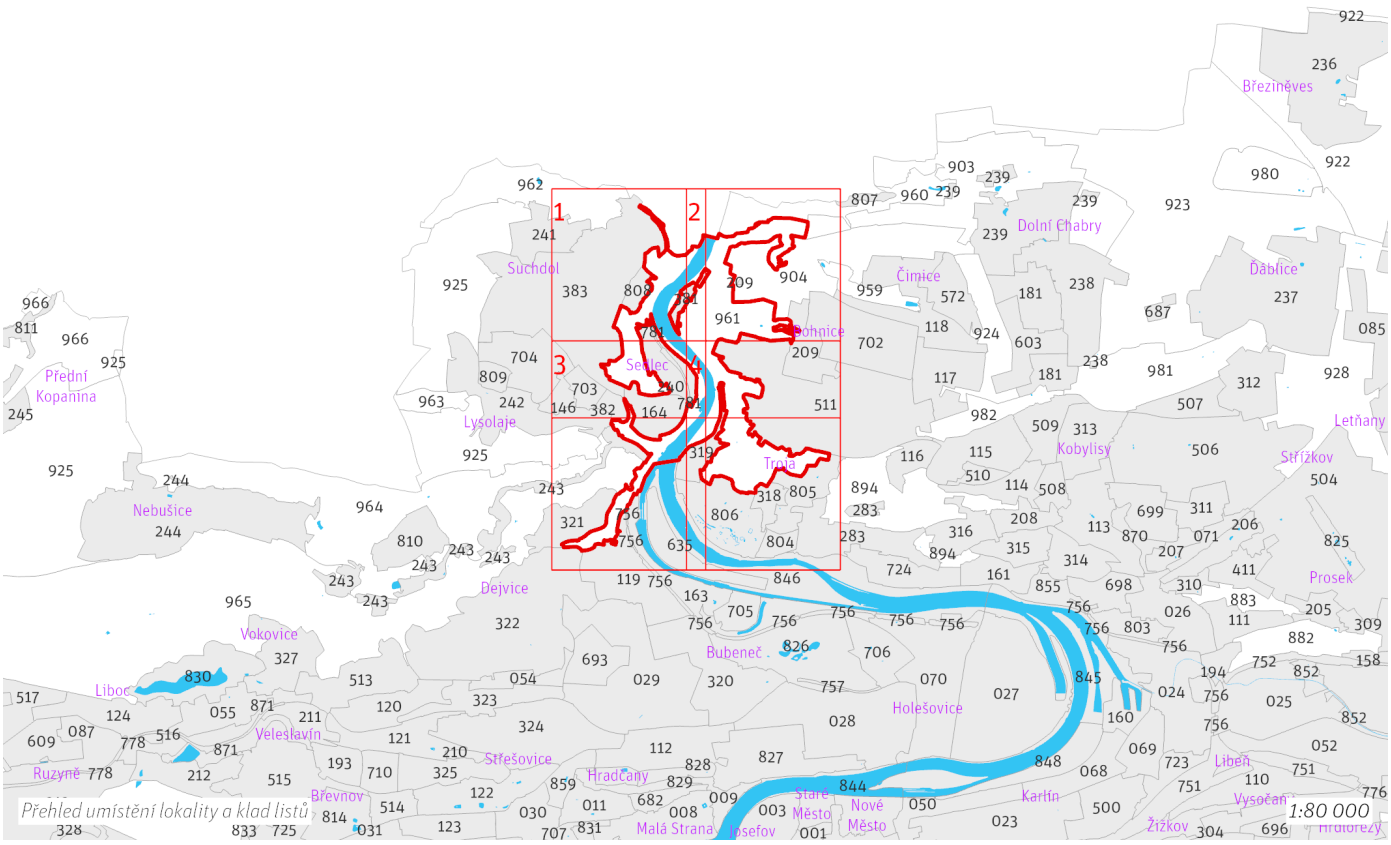

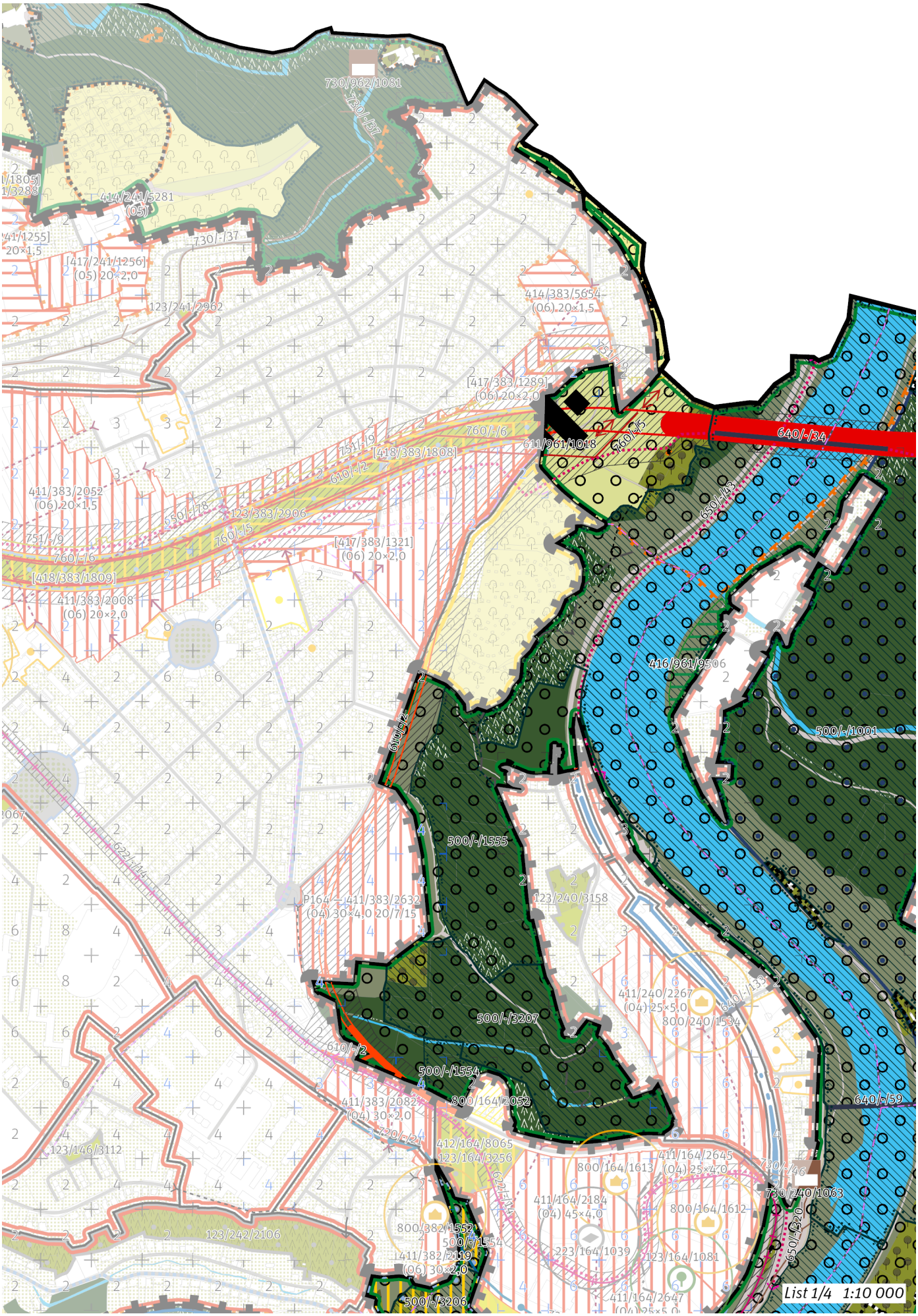
730/962/1081
730/-/37
414/241/5281
(05)
730/-/37
[417/241/1256]
(05) 20×2,0
123/241/2962
414/383/5654
(06) 20×1,5
[417/383/1289]
(06) 20×2,0
760/-/6
611/961/1018
760/-/5
640/-/34
751/-/9
[418/383/1808]
610/-/2
411/383/2052
(06) 20×1,5
650/-/43
760/-/8
123/383/2906
760/-/5
751/-/9
760/-/6
[417/383/1321]
(06) 20×2,0
[418/383/1809]
411/383/2008
(06) 20×2,0
416/961/9506
500/-/1001
610/-/2
500/-/1555
622/-/14
P164 – 411/383/2632
(04) 30×4,0 20/7/15
123/240/3158
411/240/2267
(04) 25×5,0
640/-/33
800/240/1534
500/-/3207
610/-/2
500/-/1554
411/383/2082
(04) 30×2,0
800/164/2052
640/-/59
720/-/21
412/164/8065
123/164/3256
123/146/3112
411/164/2645
800/164/1613
(04) 25×4,0
730/-/46
730/240/1063
411/164/2184
(04) 45×4,0
800/164/1612
650/-/20
800/382/1552
500/-/1554
123/242/2106
223/164/1039
123/164/1081
411/382/2119
(06) 30×2,0
500/-/3206
411/164/2647
List 1/4 1:10 000

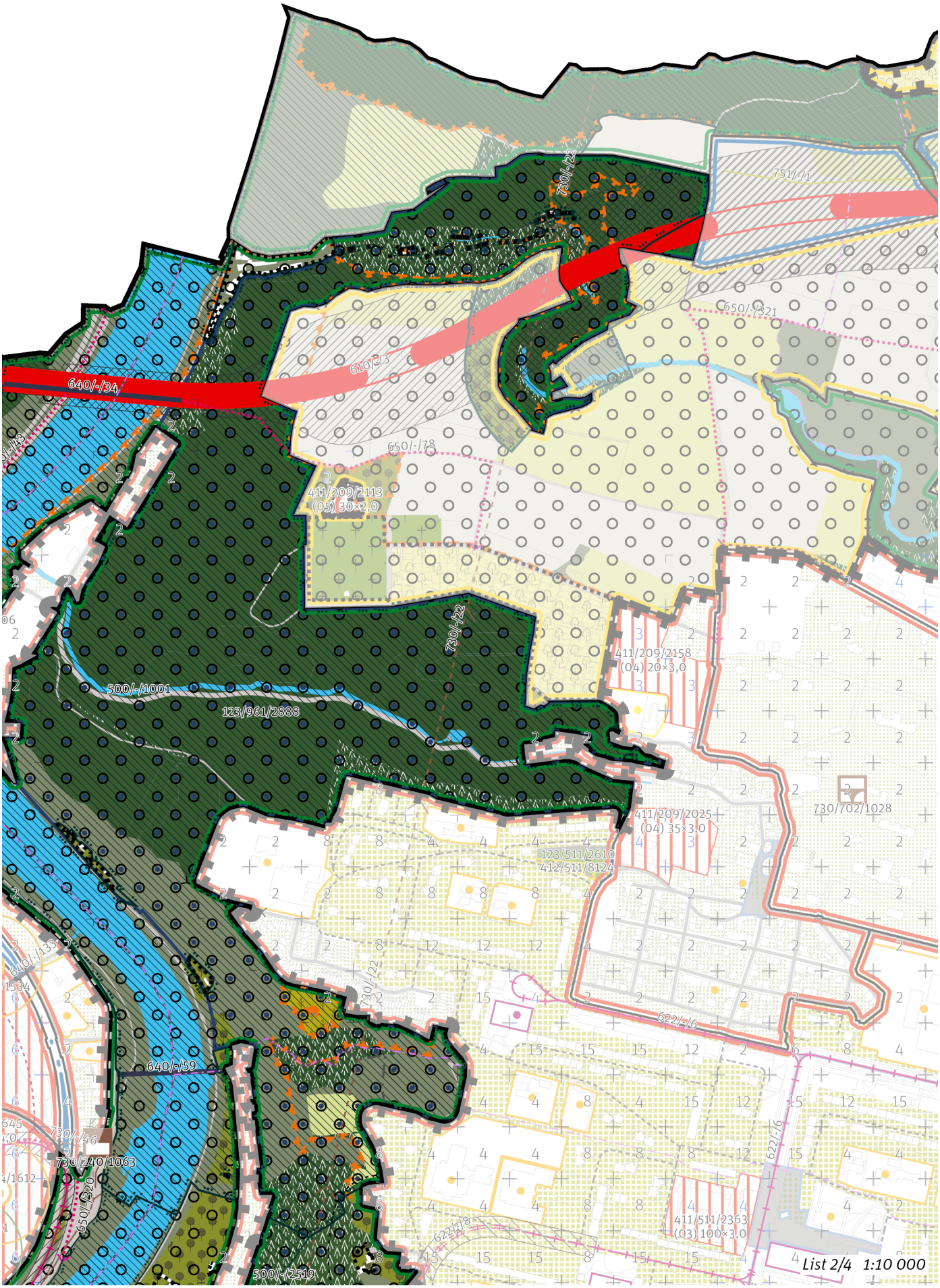
640/-/34
610/-/3
730/-/22
751/-/1
650/-/321
650/-/78
411/209/2113
(05) 30×2.0
730/-/22
411/209/2158
(04) 20×3.0
500/-/1001
123/961/2888
730/702/1028
411/209/2025
(04) 35×3.0
123/511/2610
412/511/8124
622/-/6
640/-/59
730/-/46
730/240/1063
650/-/320
411/511/2363
(03) 100×3.0
500/-/2519
List 2/4 1:10 000

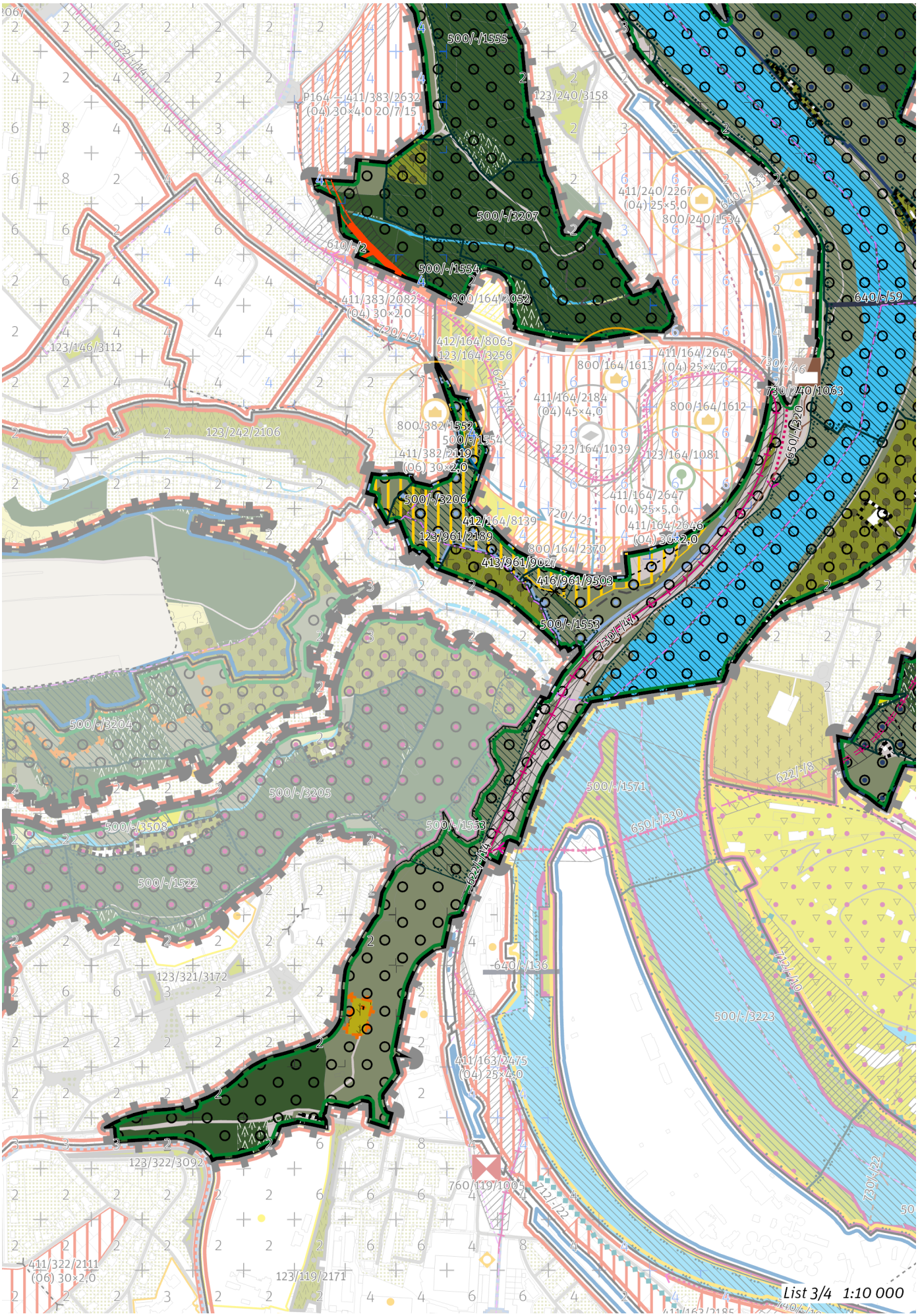
500/-/1555
P164 — 411/383/2632
(04) 30×4,0 20/7/15
123/240/3158
411/240/2267
(04) 25×5,0
800/240/1534
500/-/3207
610/-/2
500/-/1554
800/164/2052
411/383/2082
(04) 30×2,0
640/-/59
720/-/21
412/164/8065
123/164/3256
123/146/3112
411/164/2645
(04) 25×4,0
730/-/46
800/164/1613
730/240/1063
411/164/2184
(04) 45×4,0
800/164/1612
650/-/320
123/242/2106
800/382/1552
500/-/1554
411/382/2119
(06) 30×2,0
223/164/1039
123/164/1081
500/-/3206
411/164/2647
(04) 25×5,0
412/164/8139
720/-/21
411/164/2646
(04) 30×2,0
123/961/2189
800/164/2370
413/961/9027
416/961/9503
500/-/1553
730/-/47
500/-/3204
500/-/3205
500/-/1571
622/-/18
650/-/330
500/-/3508
500/-/1553
622/-/14
500/-/1522
123/321/3172
640/-/136
722/-/40
500/-/3223
411/163/2475
(04) 25×4,0
123/322/3092
760/119/1005
722/-/22
730/-/22
411/322/2111
(06) 30×2,0
123/119/2171
List 3/4 1:10 000

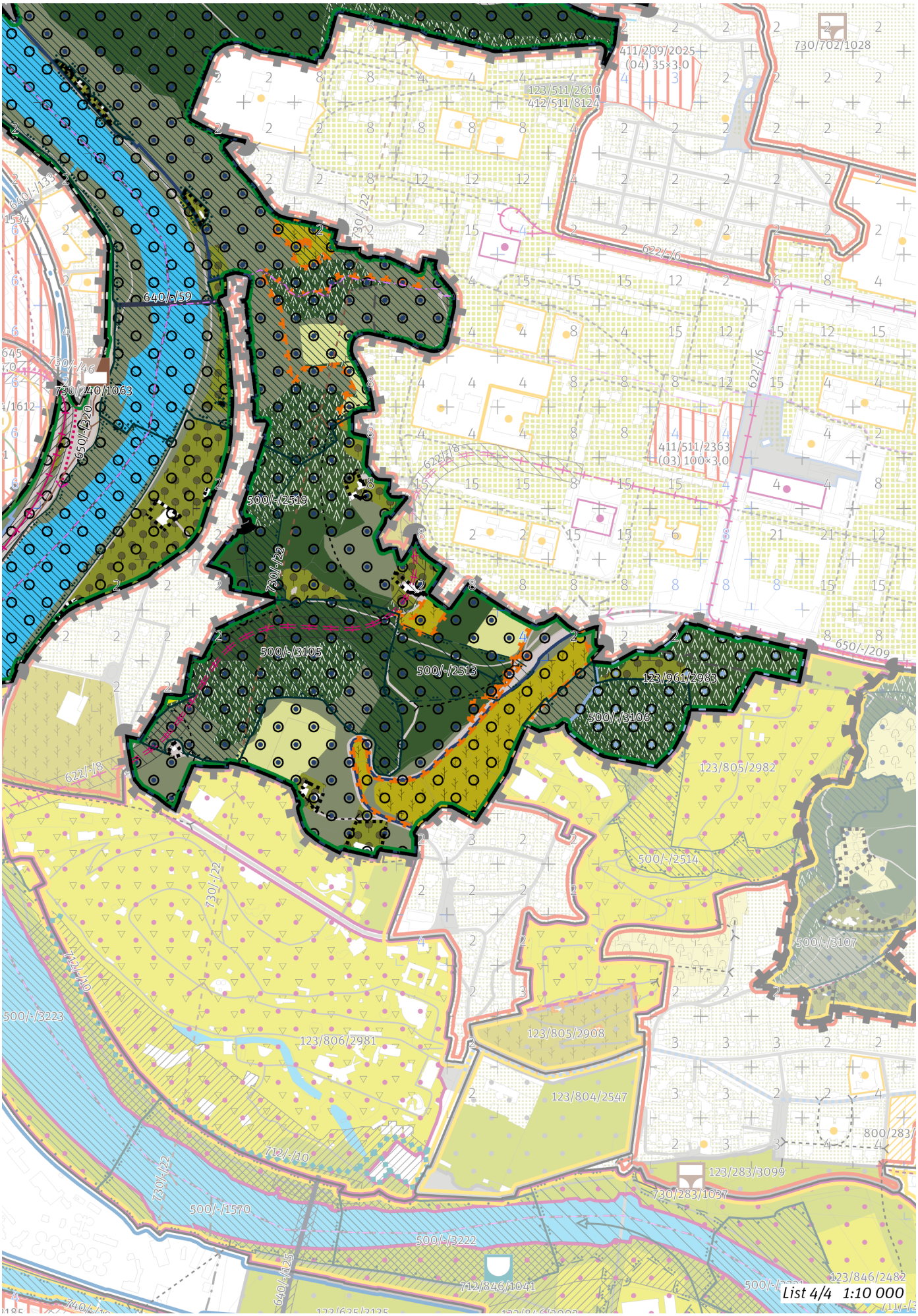
730/702/1028
411/209/2025
(04) 35×3,0
123/511/2610
412/511/8124
622/-/6
640/-/59
730/-/46
730/240/1063
650/-/320
500/-/2519
730/-/22
411/511/2363
(03) 100×3,0
622/-/8
650/-/209
500/-/3105
500/-/2513
123/961/2983
500/-/3106
622/-/18
123/805/2982
500/-/2514
730/-/22
712/-/10
500/-/3107
500/-/3223
123/806/2981
123/805/2908
123/804/2547
800/283/
123/283/3099
730/283/1037
712/-/10
730/-/22
500/-/1570
500/-/3222
640/-/125
712/846/1041
123/846/2482
List 4/4 1:10 000

## 100 / OTEVŘENÁ KRAJINA

*-> (19) Krajina výrazných údolí, čl. 59*

Lokalita je součástí krajinného rozhraní.
*-> Krajinné rozhraní a krajinný park, čl. 109*

**Krajinné parky**

123/961/2189 Podbabské skály - lokalitní park
123/961/2888 Údolí Bohnického a Čimického potoka - čtvrťový park
123/961/2983 Nad Salabkou - lokalitní park

*-> Krajinné rozhraní a krajinný park, čl. 109*

## 200 / VYSTAVĚNÉ PROSTŘEDÍ

Individuální regulativy nejsou stanoveny.

## 300 / VYUŽITÍ ÚZEMÍ

*-> Nezastavitelná přírodní lokalita a plocha, čl. 66*

Na území přírodní rezervace Podhoří mimo zastavěné území je nepřípustné umisťovat budovy a jiné stavby, které zlepší podmínky využití území pro účely rekreace a cestovního ruchu.

## 400 / STABILITA A MÍRA VYUŽITÍ ÚZEMÍ

*-> Typy stability lokalit, čl. 69*

**Nezastavitelné transformační a rozvojové plochy**

Transformační plocha **413/961/9027** o rozloze 61160 m$^2$
Způsob využití: rekreační
Vyznačením transformační plochy je vyjádřen požadavek na změnu v území za účelem zlepšení podmínek pro rekreační využívání bez požadavku na určení konkrétní cílové plochy podrobnějšího strukturálního členění otevřené krajiny. Zemědělské využití plochy je přípustné. Rozvoj rekreace a sportu pod širým nebem je přípustný, členění území a forma využití ale musí respektovat mimoprodukční funkce zemědělského půdního fondu.

Rozvojová plocha **416/961/9503** o rozloze 430 m$^2$
Způsob využití: přírodní
Vyznačením rozvojové plochy je vyjádřen požadavek na rozvoj přírodních hodnot bez určení konkrétní plochy podrobnějšího strukturálního členění.

Rozvojová plocha **416/961/9506** o rozloze 10721 m$^2$
Způsob využití: přírodní
Vyznačením rozvojové plochy je vyjádřen požadavek na rozvoj přírodních hodnot v záplavovém území a nivě řeky Vltavy bez určení konkrétní plochy podrobnějšího strukturálního členění.

## 500 / KRAJINNÁ INFRASTRUKTURA

**Skladebné části ÚSES**

500/-/1001 NRBC Údolí Vltavy — v přesných hranicích
500/-/1553 NRBK Karlštejn, Koda-Údolí Vltavy — v přesných hranicích
500/-/1554 NRBK Karlštejn, Koda-Údolí Vltavy — v přesných hranicích
500/-/1555 NRBK Karlštejn, Koda-Údolí Vltavy — v přesných hranicích
500/-/1571 NRBK Karlštejn, Koda-Údolí Vltavy — v přesných hranicích
500/-/2513 RBK Údolí Vltavy - Ládví — v prostoru k upřesnění, minimální šířka 40 m
500/-/2519 RBK Údolí Vltavy - Ládví — v přesných hranicích
500/-/3105 LBC Nad Sklenařkou — v přesných hranicích
500/-/3106 LBC Salabka — v přesných hranicích
500/-/3206 LBC Nad Litovickým potokem — v přesných hranicích
500/-/3207 LBC Sedlec — v přesných hranicích
*-> Územní systém ekologické stability, čl. 113—116*

## 600 / DOPRAVNÍ INFRASTRUKTURA

**Systém pozemních komunikací**

610/-/2 Pražský okruh, stavba č. 518 (Ruzyně - Suchdol) — návrh

Minimalizovat vliv na předmět ochrany Přírodní památky Sedlecké skály. ;V rámci koridoru upřesnit polohu stavby (m. j. upřesněním polohy mimoúrovňových křižovatek) s cílem minimalizace záborů ZPF zejména nejkvalitnějších půd I. a II. třídy ochrany. Toto opatření se neuplatní, pokud by tím došlo ke zhoršení vlivů předmětné stavby na obyvatelstvo a veřejné zdraví, povrchové a podzemní vody nebo na jevy obecné a zvláštní ochrany přírody ve smyslu zákona č. 114/1992 Sb., ve znění pozdějších předpisů.

610/-/3 Pražský okruh, stavba č. 519 (Suchdol - Březiněves) — návrh

Minimalizovat vliv na předmět ochrany Přírodní památky Zámky a na ostatní krajinotvorné prvky přírodního parku Drahaň – Troja. ; V rámci koridoru upřesnit polohu stavby (m. j. upřesněním polohy mimoúrovňových křižovatek) s cílem minimalizace záborů ZPF zejména nejkvalitnějších půd I. a II. třídy ochrany. Toto opatření se neuplatní, pokud by tím došlo ke zhoršení vlivů předmětné stavby na obyvatelstvo a veřejné zdraví, povrchové a podzemní vody nebo na jevy obecné a zvláštní ochrany přírody ve smyslu zákona č. 114/1992 Sb., ve znění pozdějších předpisů.

611/961/1018 Mimoúrovňová křižovatka Rybářka, součást Pražského okruhu — návrh

Při provádění změn v území minimalizovat negativní vlivy na plochy významné pro biodiverzitu nebo v odůvodněných případech realizovat kompenzační opatření.

*-> Systém pozemních komunikací, čl. 118—120*

**Veřejná doprava / Tramvajová doprava**

622/-/14 Tramvajová trať Nádraží Podbaba - Suchdol — návrh

622/-/8 Tramvajová trať Podbaba - Troja (Zoo) - Poliklinika Mazurská — územní rezerva

*-> Systém veřejné dopravy, čl. 121*
*-> Tramvajová doprava, čl. 123*

**Bezmotorová doprava**

640/-/34 Lávka na silničním mostě pražského okruhu — návrh

640/-/59 Lávka přes Vltavu u Sedlce — návrh

650/-/320 Cyklotrasa Nový Sedlec — návrh

650/-/330 Cyklotrasa na Podbabském mostě — návrh

650/-/43 Cyklotrasa na levém břehu Vltavy do Roztok — návrh

650/-/78 Cyklotrasa podél Pražského okruhu ze Suchdola do Bohnic — návrh

*-> Bezmotorová doprava, čl. 127—128*

## 700 / TECHNICKÁ INFRASTRUKTURA

**Záplavová území**

Využití území je omezeno záplavovým územím Vltavy a Berounky kategorie: aktivní zóna záplavového území.

Využití území je omezeno záplavovým územím Vltavy a Berounky kategorie: záplavové území průtočné.

Využití území je omezeno záplavovým územím Vltavy a Berounky kategorie: záplavové území neprůtočné.

*-> Záplavová území, čl. 134*

Záplavová území jsou vymezena v grafické části ve výkrese Z 03.

**Zásobování vodou**

720/-/21 Přiváděcí vodovodoní řad Suchdol - Sedlec, propojení — návrh

*-> Zásobování vodou, čl. 135*

**Odkanalizování území**

730/-/22 Štolový přivaděč Drasty výtlak — územní rezerva

730/240/1063 Čerpací stanice Kamýcká — návrh

730/-/46 Sběrač Suchdol, kanalizace splašková gravitační, prodloužení — návrh

730/-/47 Sběrač Sedlec, kanalizace splašková výtlak — návrh

*-> Odkanalizování území, čl. 136*

**Zásobování plynem a ropovody**

751/-/9 Vysokotlaký plynovod Suchdol (Pražský okruh), přeložka — návrh

*-> Zásobování plynem a ropovody, čl. 138*

**Zásobování elektrickou energií**

760/-/5 Nadzemní elektrické vedení 110 kV Transformační stanice Červený vrch - Transformační stanice Sever, lokalita Suchdol, přeložka — návrh

760/-/6 Nadzemní elektrické vedení 110 kV Transformační stanice Dříň - Transformační stanice Sever, přeložka — návrh

*-> Zásobování elektrickou energií, čl. 139*

## 800 / VEŘEJNÁ VYBAVENOST

Individuální regulativy nejsou stanoveny.

## 900 / VEŘEJNÝ ZÁJEM

**Veřejně prospěšné stavby dopravní infrastruktury**

910-610/-/2 Pražský okruh, stavba č. 518 (Ruzyně - Suchdol)

910-610/-/3 Pražský okruh, stavba č. 519 (Suchdol - Březiněves)

910-622/-/14 Tramvajová trať Nádraží Podbaba - Suchdol

910-640/-/59 Lávka přes Vltavu u Sedlce

910-650/-/43 Cyklotrasa na levém břehu Vltavy do Roztok

**Veřejně prospěšné stavby technické infrastruktury**

910-720/-/21 Přiváděcí vodovodoní řad Suchdol - Sedlec, propojení
910-730/240/1063 Čerpací stanice Kamýcká
910-730/-/46 Sběrač Suchdol, kanalizace splašková gravitační, prodloužení
910-730/-/47 Sběrač Sedlec, kanalizace splašková výtlak
910-751/-/9 Vysokotlaký plynovod Suchdol (Pražský okruh), přeložka
910-760/-/5 Nadzemní elektrické vedení 110 kV Transformační stanice Červený vrch - Transformační stanice Sever, lokalita Suchdol, přeložka
910-760/-/6 Nadzemní elektrické vedení 110 kV Transformační stanice Dříň - Transformační stanice Sever, přeložka

*-> Veřejně prospěšné stavby, veřejně prospěšná opatření, stavby a opatření k zajišťování obrany a bezpečnost státu a plochy asanací, čl. 150—152*

Navrhované veřejně prospěšné stavby, veřejně prospěšná opatření, stavby a opatření k zajišťování obrany a bezpečnost státu jsou vymezeny v grafické části ve výkrese Z 04 a jejich výčet je uveden v příloze č. 2/900.

# 962 / Údolí Únětického potoka

**SPRÁVNÍ OBVOD**
Praha 6

**MĚSTSKÁ ČÁST**
Praha-Suchdol

**KATASTRÁLNÍ ÚZEMÍ**
Suchdol

**ROZLOHA**
74 ha

| | |
|---|---|
| **N**<br>ZASTAVITELNOST: nezastavitelná | **(19)**<br>TYP STRUKTURY: krajina výrazných údolí |
| **/ K**<br>ZPŮSOB VYUŽITÍ: nezastavitelná přírodní | **[ S ]**<br>MÍRA STABILITY: stabilizovaná |

## POPIS CÍLOVÉHO CHARAKTERU LOKALITY

**Chránit a posilovat cílový charakter nezastavitelné, stabilizované, přírodní lokality Údolí Únětického potoka se strukturou krajiny výrazných údolí. Lokalita je součástí krajiny vymezené v ZÚR s názvem Krajina Turské plošiny.**

Nezastavitelná stabilizovaná přírodní lokalita Údolí Únětického potoka je vymezena na severu území Prahy, v kontaktu s územím Středočeského kraje. Cílem vymezení je zachovat strukturu krajiny výrazných údolí představující krajinu s vysokou dynamikou reliéfu a zachovat a posílit její vysoké přírodní a krajinné hodnoty, které ve svých vnějších projevech spoluutvářejí obraz města Prahy a které poskytují vysoce atraktivní prostředí pro rekreaci a sport pod širým nebem, při vzájemném respektování požadavků na ochranu přírody, rozvoj rekreace i lesní hospodaření. K tomu je žádoucí zachovat převážně lesnatý charakter území, zároveň však cílenými zásahy chránit biodiverzitu v nelesních částech, posílit rekreační infrastrukturu a zajistit odpovídající prostupnost zejména lesní krajinou.

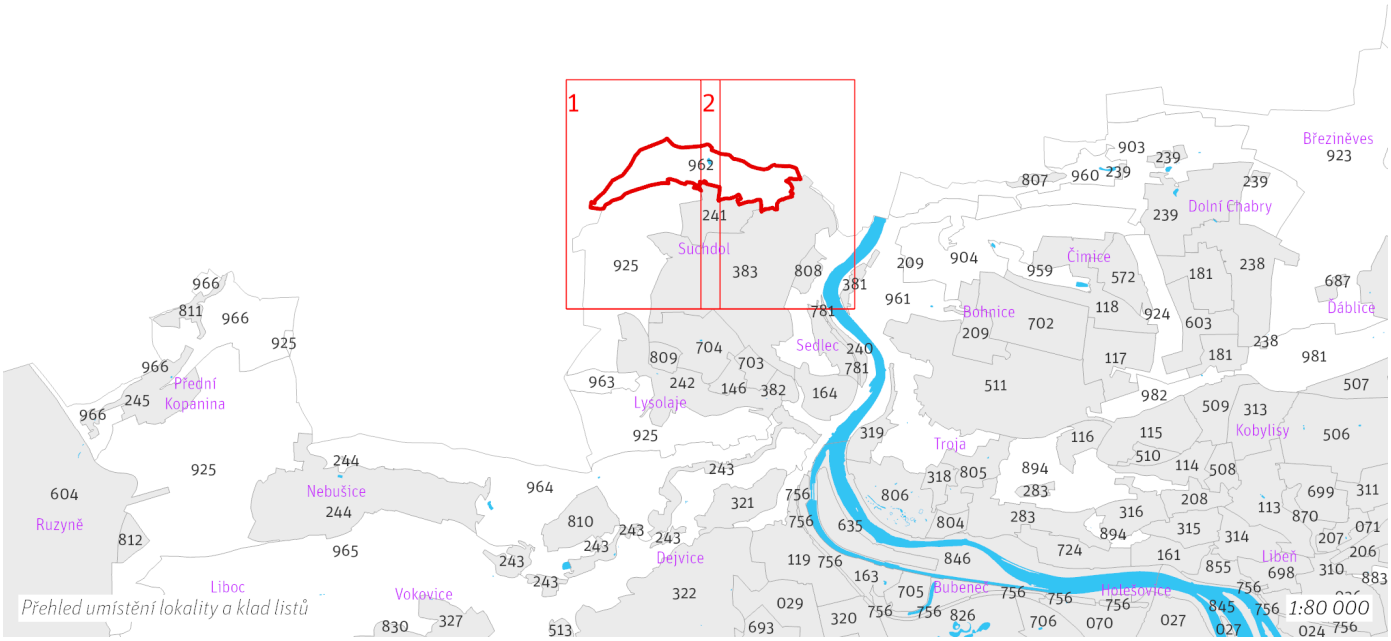

# 962 / Údolí Únětického potoka
## N(19) K [S]

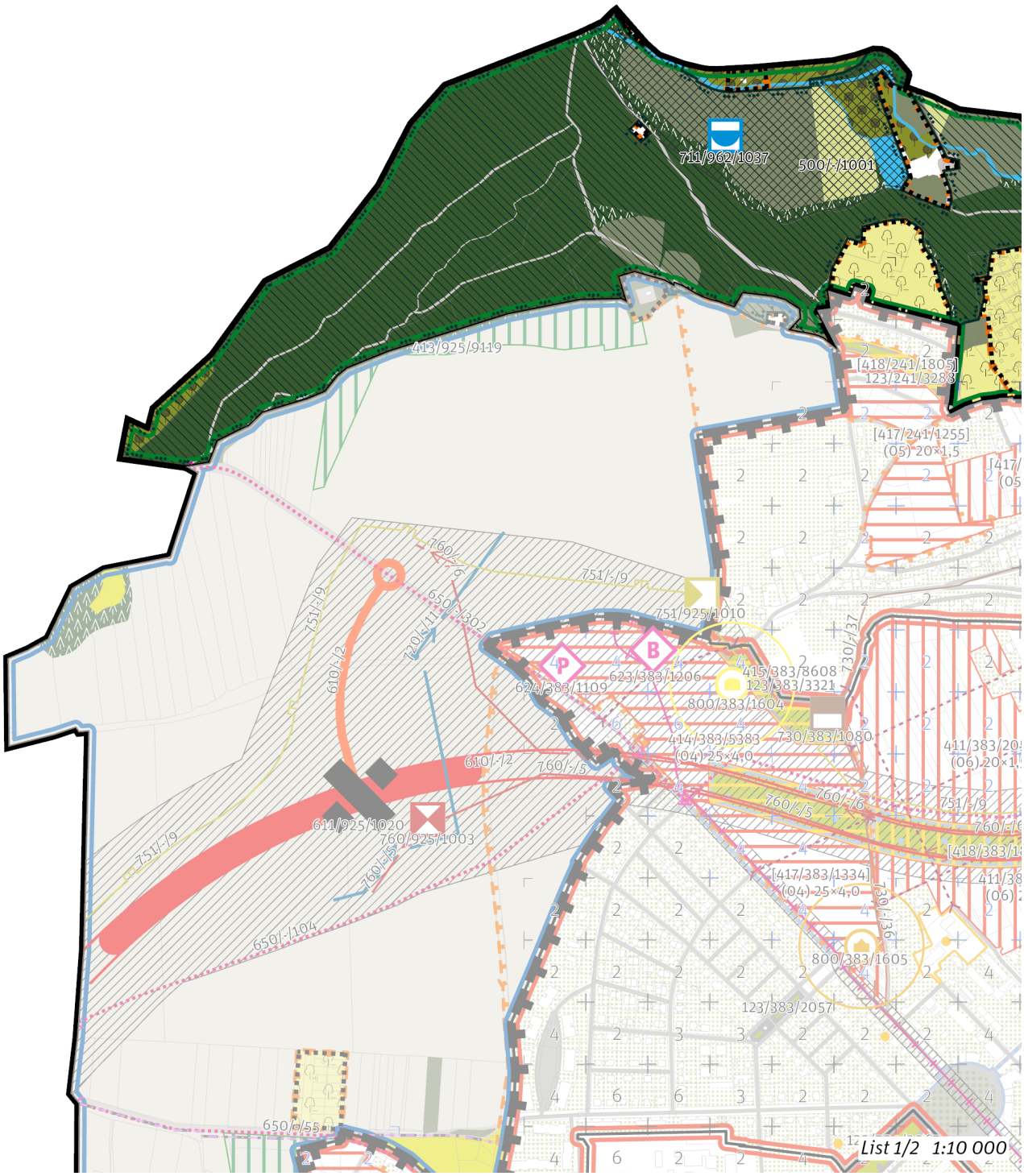

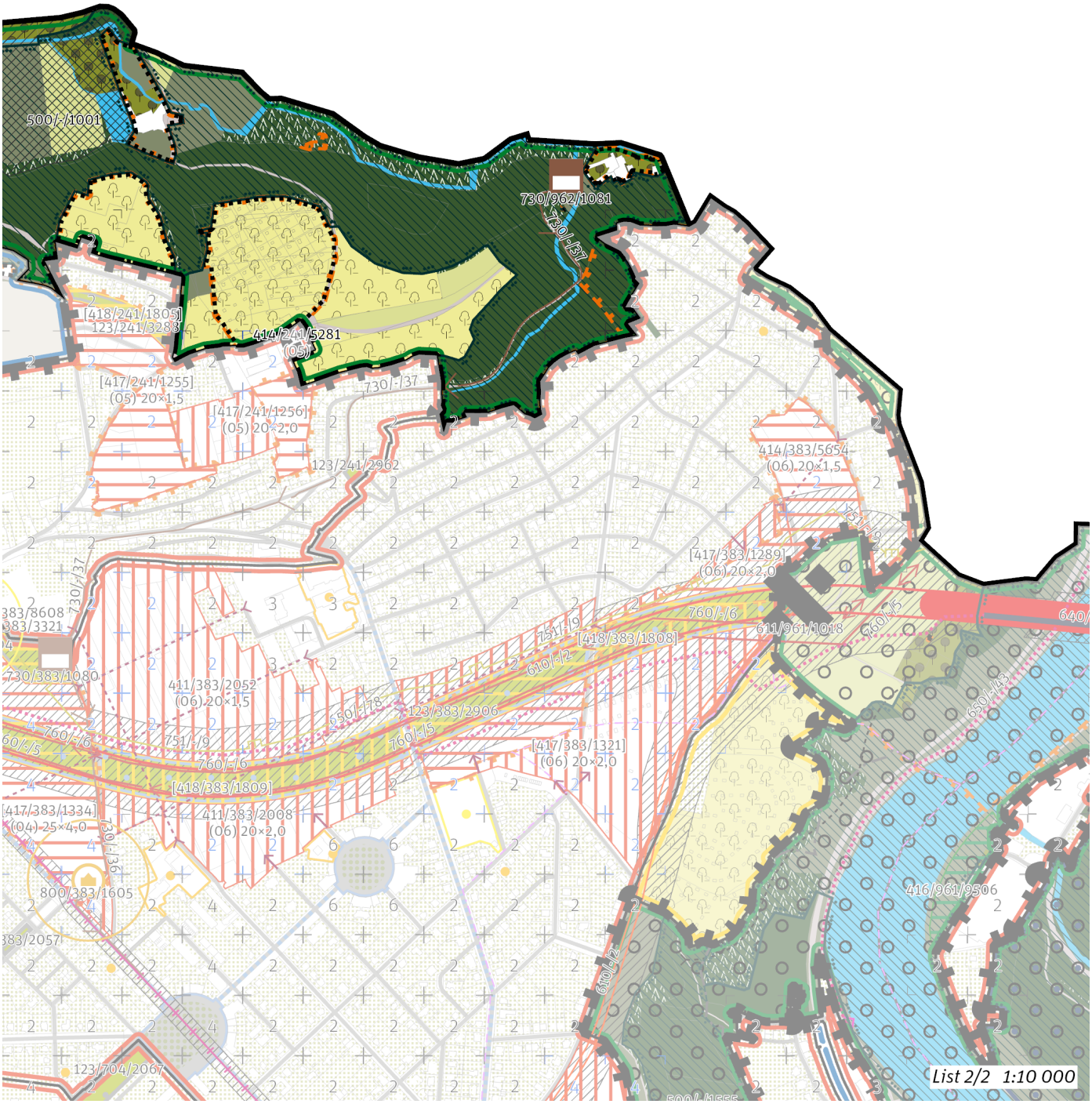
500/-/1001
730/962/1081
730/-/37
[418/241/1805]
123/241/3288
414/241/5281
(05)
[417/241/1255]
(05) 20×1,5
[417/241/1256]
(05) 20×2,0
123/241/2962
414/383/5654
(06) 20×1,5
[417/383/1289]
(06) 20×2,0
760/-/6
611/961/1018
640/
751/-/19
[418/383/1808]
610/-/12
730/383/1080
411/383/2052
(06) 20×1,5
690/-/78
123/383/2906
760/-/5
751/-/9
760/-/16
[417/383/1321]
(06) 20×2,0
[418/383/1809]
[417/383/1334]
(04) 25×4,0
730/-/36
411/383/2008
(06) 20×2,0
800/383/1605
416/961/9506
610/-/12
123/704/2067
List 2/2 1:10 000

## 100 / OTEVŘENÁ KRAJINA

*-> (19) Krajina výrazných údolí, čl. 59*

Individuální regulativy nejsou stanoveny.

## 200 / VYSTAVĚNÉ PROSTŘEDÍ

Individuální regulativy nejsou stanoveny.

## 300 / VYUŽITÍ ÚZEMÍ

*-> Nezastavitelná přírodní lokalita a plocha, čl. 66*

Na území přírodní rezervace Údolí Únětického potoka mimo zastavěné území je nepřípustné umisťovat budovy a jiné stavby, které zlepší podmínky využití území pro účely rekreace a cestovního ruchu.

## 400 / STABILITA A MÍRA VYUŽITÍ ÚZEMÍ

*-> Typy stability lokalit, čl. 69*

Individuální regulativy nejsou stanoveny.

## 500 / KRAJINNÁ INFRASTRUKTURA

**Skladebné části ÚSES**

500/-/1001 NRBC Údolí Vltavy — v přesných hranicích

*-> Územní systém ekologické stability, čl. 113—116*

## 600 / DOPRAVNÍ INFRASTRUKTURA

Individuální regulativy nejsou stanoveny.

## 700 / TECHNICKÁ INFRASTRUKTURA

**Vodní toky a vodní plochy**

711/962/1037 Vodní plocha revitalizace retenční nádrže v Únětickém údolí včetně PPO — návrh

*-> Povrchové vody, čl. 132*

**Odkanalizování území**

730/-/37 Sběrač Spálený mlýn, kanalizace splašková výtlak — návrh

730/962/1081 Čerpací stanice Spálený mlýn — návrh

Čerpací stanice bude řešena jako podzemní objekt o maximálním půdorysném rozměru 200 m2 přiléhající ke stávající komunikaci, zásah do lesních pozemků bude technickým řešením stavby minimalizován.

*-> Odkanalizování území, čl. 136*

## 800 / VEŘEJNÁ VYBAVENOST

Individuální regulativy nejsou stanoveny.

## 900 / VEŘEJNÝ ZÁJEM

**Veřejně prospěšné stavby technické infrastruktury**

910-711/962/1037 Vodní plocha revitalizace retenční nádrže v Únětickém údolí včetně PPO

910-730/-/37 Sběrač Spálený mlýn, kanalizace splašková výtlak

910-730/962/1081 Čerpací stanice Spálený mlýn

*-> Veřejně prospěšné stavby, veřejně prospěšná opatření, stavby a opatření k zajišťování obrany a bezpečnost státu a plochy asanací, čl. 150—152*

Navrhované veřejně prospěšné stavby, veřejně prospěšná opatření, stavby a opatření k zajišťování obrany a bezpečnost státu jsou vymezeny v grafické části ve výkrese Z 04 a jejich výčet je uveden v příloze č. 2/900.

# 963 / Údolí Lysolajského potoka

**SPRÁVNÍ OBVOD**
Praha 6

**MĚSTSKÁ ČÁST**
Praha-Lysolaje

**KATASTRÁLNÍ ÚZEMÍ**
Lysolaje

**ROZLOHA**
15 ha

| | |
|---|---|
| **N**<br>ZASTAVITELNOST: nezastavitelná | **(19)**<br>TYP STRUKTURY: krajina výrazných údolí |
| **/ K**<br>ZPŮSOB VYUŽITÍ: nezastavitelná přírodní | **[ S ]**<br>MÍRA STABILITY: stabilizovaná |

## POPIS CÍLOVÉHO CHARAKTERU LOKALITY

**Chránit a posilovat cílový charakter nezastavitelné, stabilizované, přírodní lokality Údolí Lysolajského potoka se strukturou krajiny výrazných údolí. Lokalita je součástí krajiny vymezené v ZÚR s názvem Krajina Turské plošiny.**

Nezastavitelná stabilizovaná přírodní lokalita Údolí Lysolajského potoka je vymezena na severu území Prahy, v kontaktu s územím Středočeského kraje. Území je známo pod názvem Housle. Cílem vymezení je zachovat strukturu krajiny výrazných údolí představující krajinu s vysokou dynamikou reliéfu a zachovat a posílit její vysoké přírodní a krajinné hodnoty, které ve svých vnějších projevech spoluutvářejí obraz města Prahy a které poskytují vysoce atraktivní prostředí pro rekreaci a sport pod širým nebem, při vzájemném respektování požadavků na ochranu přírody, rozvoj rekreace i lesní hospodaření. K tomu je žádoucí zachovat převážně lesnatý charakter území, zároveň však cílenými zásahy chránit biodiverzitu v nelesních částech, posílit rekreační infrastrukturu a zajistit odpovídající prostupnost zejména lesní krajinou.

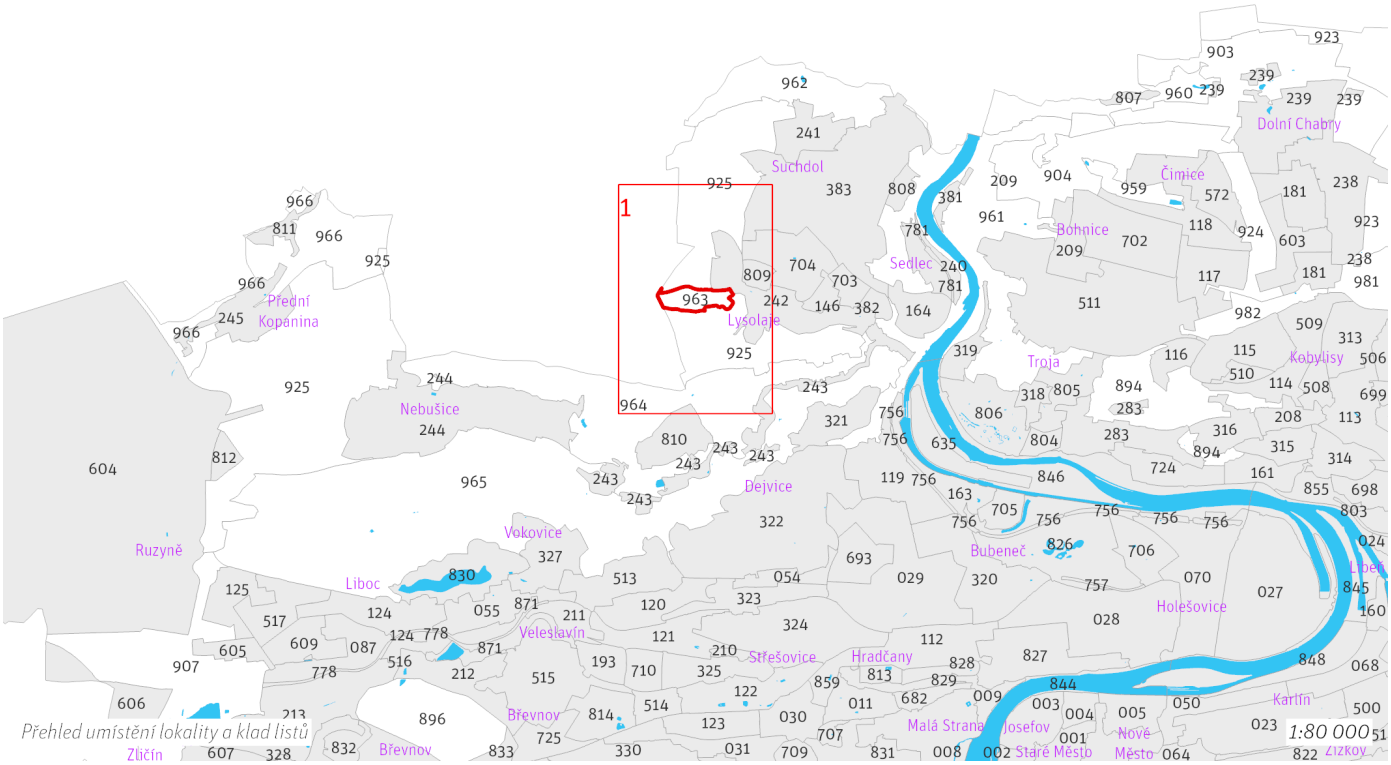

# 963 / Údolí Lysolajského potoka
## N(19) K [S]



# 963 / Údolí Lysolajského potoka
# N(19) K [S]

## 100 / OTEVŘENÁ KRAJINA

*-> (19) Krajina výrazných údolí, čl. 59*

**Krajinné parky**

123/963/2153 Housle - lokalitní park

*-> Krajinné rozhraní a krajinný park, čl. 109*

## 200 / VYSTAVĚNÉ PROSTŘEDÍ

Individuální regulativy nejsou stanoveny.

## 300 / VYUŽITÍ ÚZEMÍ

*-> Nezastavitelná přírodní lokalita a plocha, čl. 66*

Individuální regulativy nejsou stanoveny.

## 400 / STABILITA A MÍRA VYUŽITÍ ÚZEMÍ

*-> Typy stability lokalit, čl. 69*

Individuální regulativy nejsou stanoveny.

## 500 / KRAJINNÁ INFRASTRUKTURA

Individuální regulativy nejsou stanoveny.

## 600 / DOPRAVNÍ INFRASTRUKTURA

Individuální regulativy nejsou stanoveny.

## 700 / TECHNICKÁ INFRASTRUKTURA

**Protipovodňová ochrana**

712/963/1019 Poldr (suchá nádrž) na Lysolajském potoce — návrh

*-> Protipovodňová ochrana a opatření, čl. 133*

## 800 / VEŘEJNÁ VYBAVENOST

Individuální regulativy nejsou stanoveny.

## 900 / VEŘEJNÝ ZÁJEM

**Veřejně prospěšné stavby technické infrastruktury**

910-712/963/1019 Poldr (suchá nádrž) na Lysolajském potoce

*-> Veřejně prospěšné stavby, veřejně prospěšná opatření, stavby a opatření k zajišťování obrany a bezpečnost státu a plochy asanací, čl. 150—152*

Navrhované veřejně prospěšné stavby, veřejně prospěšná opatření, stavby a opatření k zajišťování obrany a bezpečnost státu jsou vymezeny v grafické části ve výkrese Z 04 a jejich výčet je uveden v příloze č. 2/900.

# 964 / Údolí Nebušického a Šáreckého potoka

**SPRÁVNÍ OBVOD**
Praha 6

**MĚSTSKÁ ČÁST**
Praha 6, Praha-Lysolaje, Praha-Nebušice

**KATASTRÁLNÍ ÚZEMÍ**
Dejvice, Lysolaje, Nebušice

**ROZLOHA**
220 ha

| | |
|---|---|
| **N**<br>ZASTAVITELNOST: nezastavitelná | **(19)**<br>TYP STRUKTURY: krajina výrazných údolí |
| **/ K**<br>ZPŮSOB VYUŽITÍ: nezastavitelná přírodní | **[ S ]**<br>MÍRA STABILITY: stabilizovaná |

## POPIS CÍLOVÉHO CHARAKTERU LOKALITY

**Chránit a posilovat cílový charakter nezastavitelné, stabilizované, přírodní lokality Údolí Nebušického a Šáreckého potoka se strukturou krajiny výrazných údolí. Lokalita je součástí krajiny vymezené v ZÚR s názvem Krajina kaňonu Vltavy a Šáreckého potoka.**

Nezastavitelná stabilizovaná přírodní lokalita Údolí Nebušického a Šáreckého potoka je vymezena na severu území Prahy, v kontaktu s územím Středočeského kraje. Cílem vymezení je zachovat strukturu krajiny výrazných údolí představující krajinu s vysokou dynamikou reliéfu a zachovat a posílit její vysoké přírodní a krajinné hodnoty, které ve svých vnějších projevech spoluutvářejí obraz města Prahy a které poskytují vysoce atraktivní prostředí pro rekreaci a sport pod širým nebem, při vzájemném respektování požadavků na ochranu přírody, rozvoj rekreace i lesní hospodaření. K tomu je žádoucí zachovat převážně lesnatý charakter území, zároveň však cílenými zásahy chránit biodiverzitu v nelesních částech, posílit rekreační infrastrukturu a zajistit odpovídající prostupnost zejména lesní krajinou.

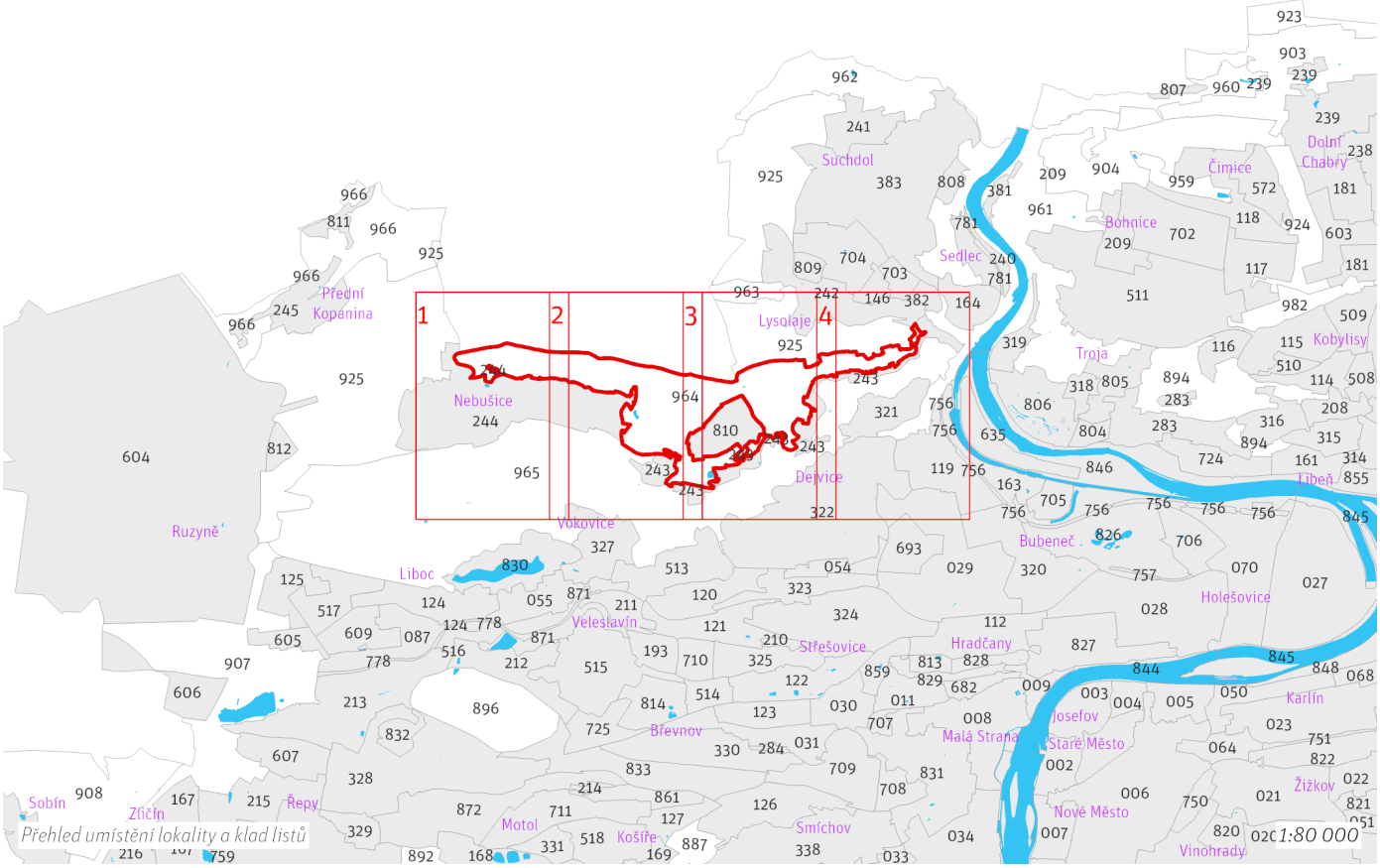

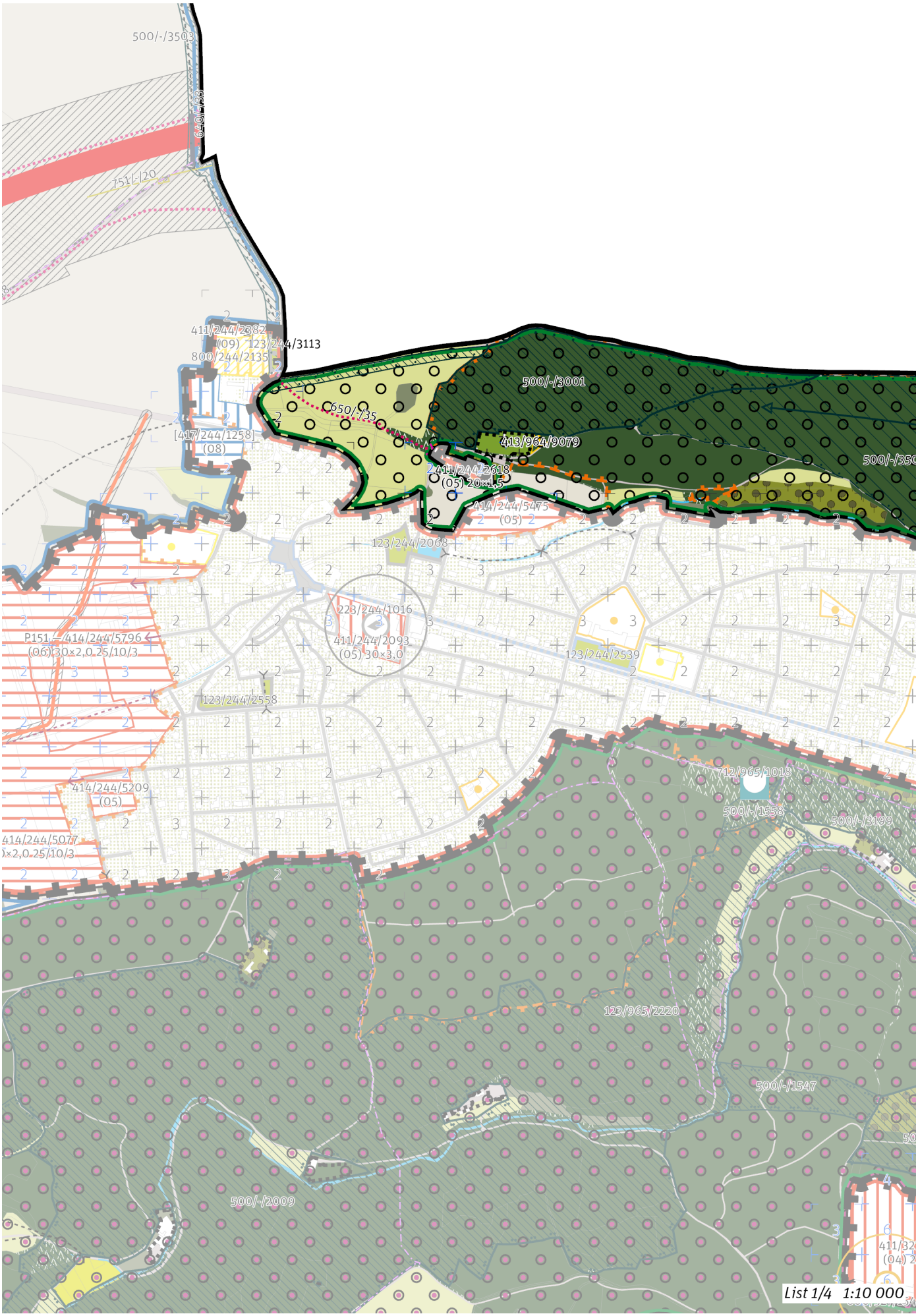
500/-/3503
751/-/20
411/244/2882
(09)
123/244/3113
800/244/2135
650/-/35
500/-/3001
[417/244/1258]
(08)
413/964/9079
411/244/2618
(05) 20×1,5
414/244/5475
(05)
123/244/2068
223/244/1016
411/244/2093
(05) 30×3,0
P151 414/244/5796
(06) 30×2,0 25/10/3
123/244/2539
123/244/2558
414/244/5209
(05)
414/244/5077
×2,0 25/10/3
712/965/1018
500/-/1558
500/-/3199
123/965/2220
500/-/1547
500/-/2009
List 1/4 1:10 000


500/-/3501
500/-/3002
800/244/2278
123/244/2535
500/-/3502
500/-/1549
712/965/1018
500/-/1558
500/-/3199
500/-/3200
500/-/1548
500/-/1511
500/-/3504
500/-/3170
500/-/3005
712/965/1025
500/-/3507
411/243/2151
(05) 20×2,0
500/-/1547
500/-/1518
500/-/3198
500/-/3171
500/-/1546
413/965/9085
411/327/2324
(04) 25×4,0
411/327/2432
(04) 25×5,0
800/327/1547
500/-/1546
List 2/4 1:10 000

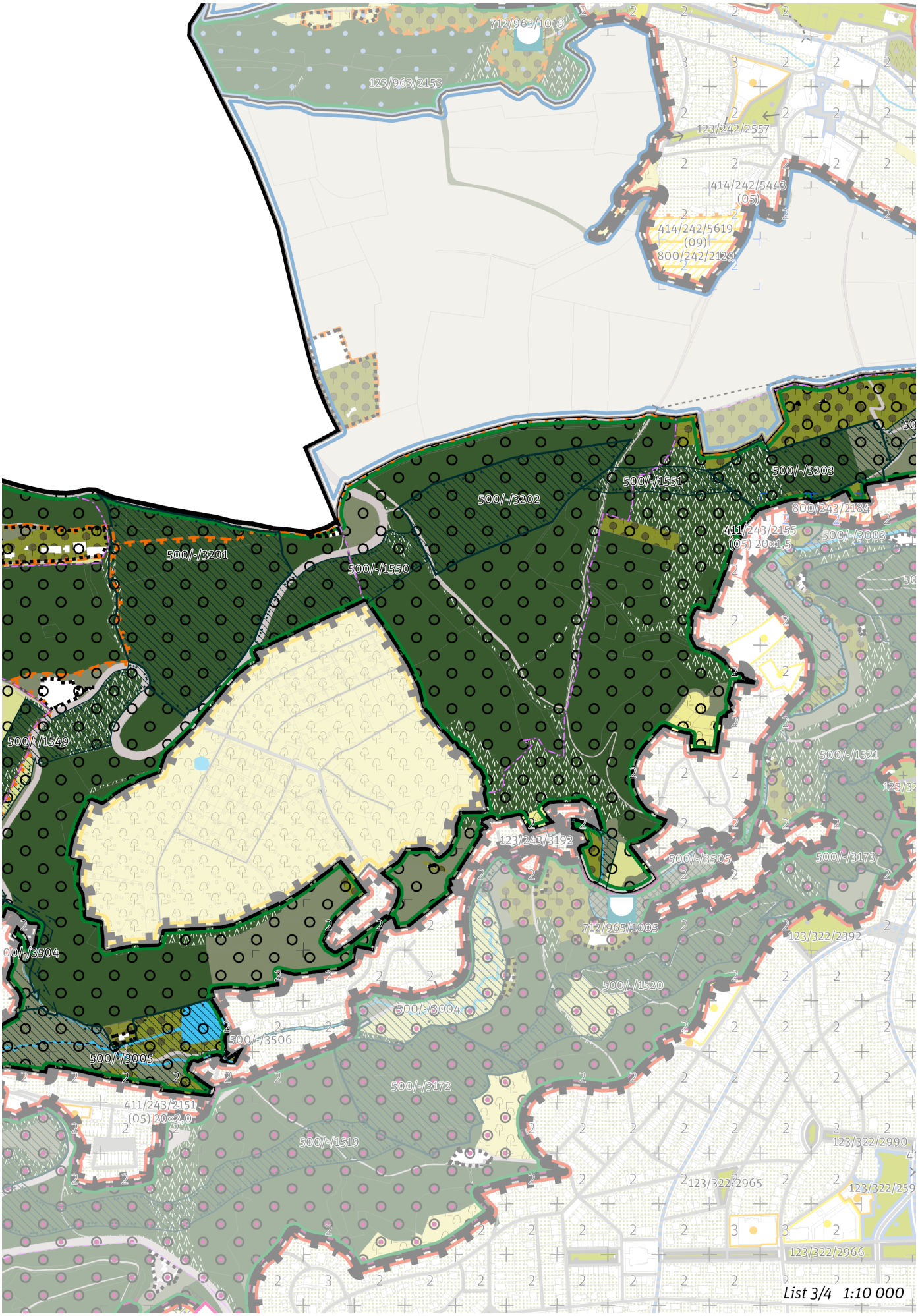
712/963/1019
123/963/2153
123/242/2557
414/242/5443
(05)
414/242/5619
(09)
800/242/2129
500/-/3203
500/-/1551
500/-/3202
800/243/2184
411/243/2155
(05) 20×1,5
500/-/3003
500/-/3201
500/-/1550
500/-/1549
500/-/1521
123/243/3192
500/-/3505
500/-/3173
712/965/1005
123/322/2392
500/-/3504
500/-/1520
500/-/3004
500/-/3506
500/-/3005
500/-/3172
411/243/2151
(05) 20×2,0
500/-/1519
123/322/2990
123/322/2965
123/322/2966
List 3/4 1:10 000

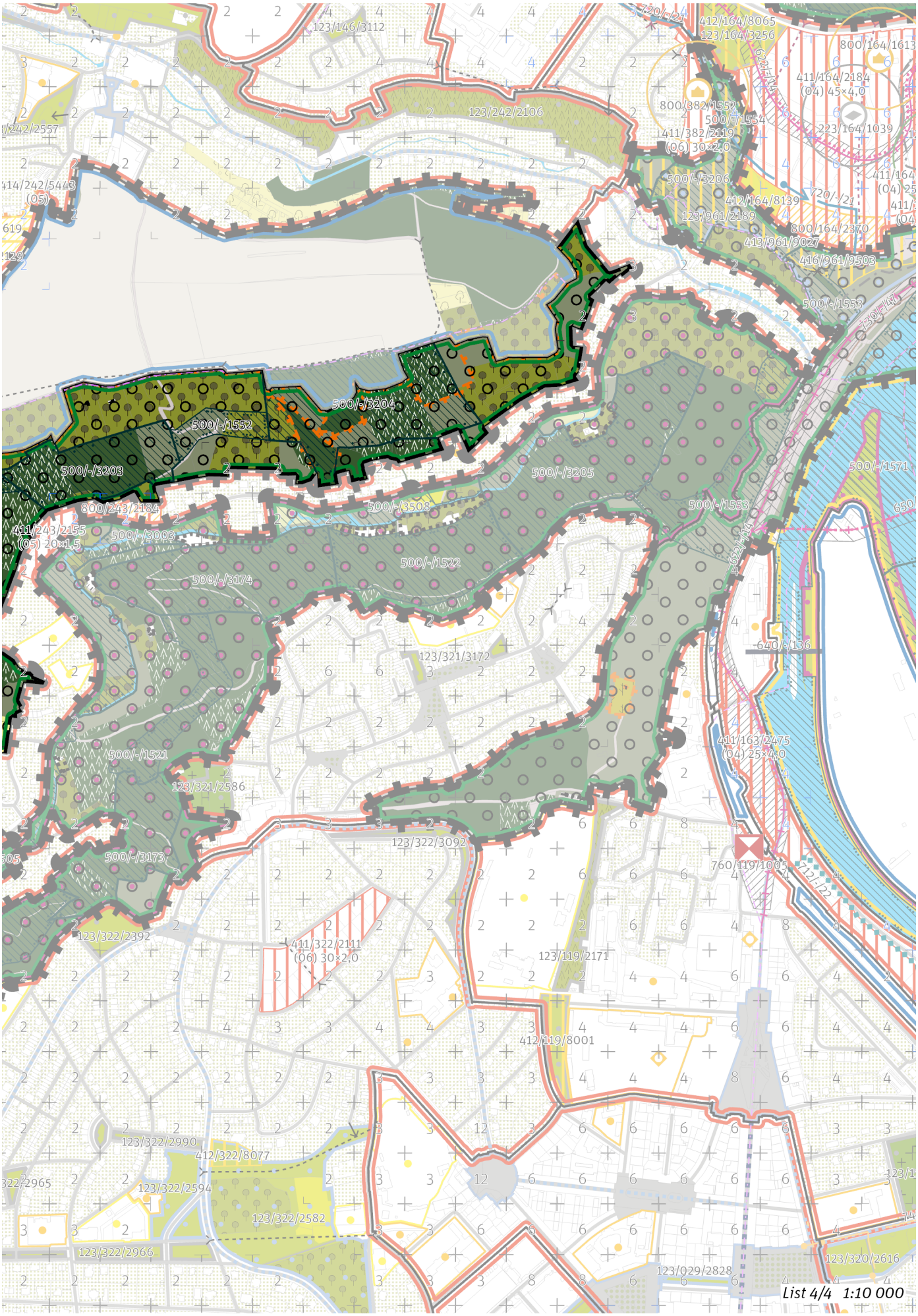
123/146/3112
123/242/2106
412/164/8065
123/164/3256
800/164/1613
411/164/2184
(04) 45×4,0
800/382/1552
500/-/1554
411/382/2119
(06) 30×2,0
223/164/1039
500/-/3206
412/164/8139
123/961/2189
800/164/2370
413/961/9027
416/961/9503
500/-/1553
500/-/3204
500/-/1552
500/-/3203
500/-/3205
800/243/2184
411/243/2155
(05) 20×1,5
500/-/3003
500/-/3508
500/-/1553
500/-/1571
500/-/1522
500/-/3174
123/321/3172
640/-/136
411/163/2475
(04) 25×4,0
500/-/1521
123/321/2586
123/322/3092
500/-/3173
760/119/1005
123/322/2392
411/322/2111
(06) 30×2,0
123/119/2171
412/119/8001
123/322/2990
412/322/8077
123/322/2594
123/322/2582
123/322/2966
123/029/2828
123/320/2616
List 4/4 1:10 000

# 964 / Údolí Nebušického a Šáreckého potoka
# N(19) K [S]

## 100 / OTEVŘENÁ KRAJINA

*-> (19) Krajina výrazných údolí, čl. 59*

Lokalita je součástí krajinného rozhraní.

*-> Krajinné rozhraní a krajinný park, čl. 109*

Individuální regulativy nejsou stanoveny.

## 200 / VYSTAVĚNÉ PROSTŘEDÍ

Individuální regulativy nejsou stanoveny.

## 300 / VYUŽITÍ ÚZEMÍ

*-> Nezastavitelná přírodní lokalita a plocha, čl. 66*

Individuální regulativy nejsou stanoveny.

## 400 / STABILITA A MÍRA VYUŽITÍ ÚZEMÍ

*-> Typy stability lokalit, čl. 69*

**Nezastavitelné transformační a rozvojové plochy**

Transformační plocha **413/964/9079** o rozloze 876 m$^2$
Způsob využití: rekreační
Cílová charakteristika plochy: hřbitov

## 500 / KRAJINNÁ INFRASTRUKTURA

**Skladebné části ÚSES**

500/-/1548 NRBK Karlštejn, Koda-Údolí Vltavy — v přesných hranicích
500/-/1549 NRBK Karlštejn, Koda-Údolí Vltavy — v přesných hranicích
500/-/1550 NRBK Karlštejn, Koda-Údolí Vltavy — v přesných hranicích
500/-/1551 NRBK Karlštejn, Koda-Údolí Vltavy — v přesných hranicích
500/-/1552 NRBK Karlštejn, Koda-Údolí Vltavy — v přesných hranicích
500/-/3001 LBC Hlásek — v přesných hranicích
500/-/3002 LBC Šedivka — v přesných hranicích
500/-/3005 LBC Šárecký potok — v přesných hranicích
500/-/3200 LBC Gabrielka — v přesných hranicích
500/-/3201 LBC U Jehněčího dvora — v přesných hranicích
500/-/3202 LBC Šárka — v přesných hranicích
500/-/3203 LBC Dolní Šárka I. — v přesných hranicích
500/-/3204 LBC Dolní Šárka II. — v přesných hranicích
500/-/3501 LBK Hlásek — v prostoru k upřesnění, minimální šířka 15 m
500/-/3502 LBK Svatá Juliána - Šárecké údolí — v prostoru k upřesnění, minimální šířka 15 m
500/-/3503 LBK Svatá Juliána - Šárecké údolí — v přesných hranicích
500/-/3504 LBK Nebušický potok — v prostoru k upřesnění, minimální šířka 20 m
500/-/3505 LBK Šárecký potok I. — v přesných hranicích
500/-/3506 LBK Šárecký potok I. — v přesných hranicích
500/-/3507 LBK Šárecký potok I. — v přesných hranicích

*-> Územní systém ekologické stability, čl. 113–116*

## 600 / DOPRAVNÍ INFRASTRUKTURA

**Bezmotorová doprava**

650/-/35 Cyklotrasa za Nebušicemi — návrh

*-> Bezmotorová doprava, čl. 127–128*

## 700 / TECHNICKÁ INFRASTRUKTURA

**Zásobování elektrickou energií**

760/-/22 Nadzemní elektrické vedení 110 kV Transformační stanice Červený vrch - Transformační stanice Sever, lokalita Jenerálka, přeložka — návrh

*-> Zásobování elektrickou energií, čl. 139*

## 800 / VEŘEJNÁ VYBAVENOST

Individuální regulativy nejsou stanoveny.

## 900 / VEŘEJNÝ ZÁJEM

**Veřejně prospěšné stavby technické infrastruktury**

910-760/-/22 Nadzemní elektrické vedení 110 kV Transformační stanice Červený vrch - Transformační stanice Sever, lokalita Jenerálka, přeložka

*-> Veřejně prospěšné stavby, veřejně prospěšná opatření, stavby a opatření k zajišťování obrany a bezpečnost státu a plochy asanací, čl. 150—152*

Navrhované veřejně prospěšné stavby, veřejně prospěšná opatření, stavby a opatření k zajišťování obrany a bezpečnost státu jsou vymezeny v grafické části ve výkrese Z 04 a jejich výčet je uveden v příloze č. 2/900.

# 965 / Šárka

**SPRÁVNÍ OBVOD**
Praha 6

**MĚSTSKÁ ČÁST**
Praha 6, Praha-Nebušice

**KATASTRÁLNÍ ÚZEMÍ**
Dejvice, Liboc, Nebušice, Ruzyně, Vokovice

**ROZLOHA**
565 ha

| | |
|---|---|
| **N**<br>ZASTAVITELNOST: nezastavitelná | **(19)**<br>TYP STRUKTURY: krajina výrazných údolí |
| **/ K**<br>ZPŮSOB VYUŽITÍ: nezastavitelná přírodní | **[ S ]**<br>MÍRA STABILITY: stabilizovaná |

## POPIS CÍLOVÉHO CHARAKTERU LOKALITY

**Chránit a posilovat cílový charakter nezastavitelné, stabilizované, přírodní lokality Šárka se strukturou krajiny výrazných údolí. Lokalita je součástí krajiny vymezené v ZÚR s názvem Krajina kaňonu Vltavy a Šáreckého potoka.**

Nezastavitelná stabilizovaná přírodní lokalita Šárka je vymezena v severní části Prahy. Cílem vymezení je zachovat strukturu krajiny výrazných údolí představující krajinu s vysokou dynamikou reliéfu a zachovat a posílit její vysoké přírodní a krajinné hodnoty, které ve svých vnějších projevech spoluutvářejí obraz města Prahy a které poskytují vysoce atraktivní prostředí pro rekreaci a sport pod širým nebem, při vzájemném respektování požadavků na ochranu přírody, rozvoj rekreace i lesní hospodaření. K tomu je žádoucí zachovat převážně lesnatý charakter území, zároveň však cílenými zásahy chránit biodiverzitu v nelesních částech, posílit rekreační infrastrukturu a zajistit odpovídající prostupnost zejména lesní krajinou.

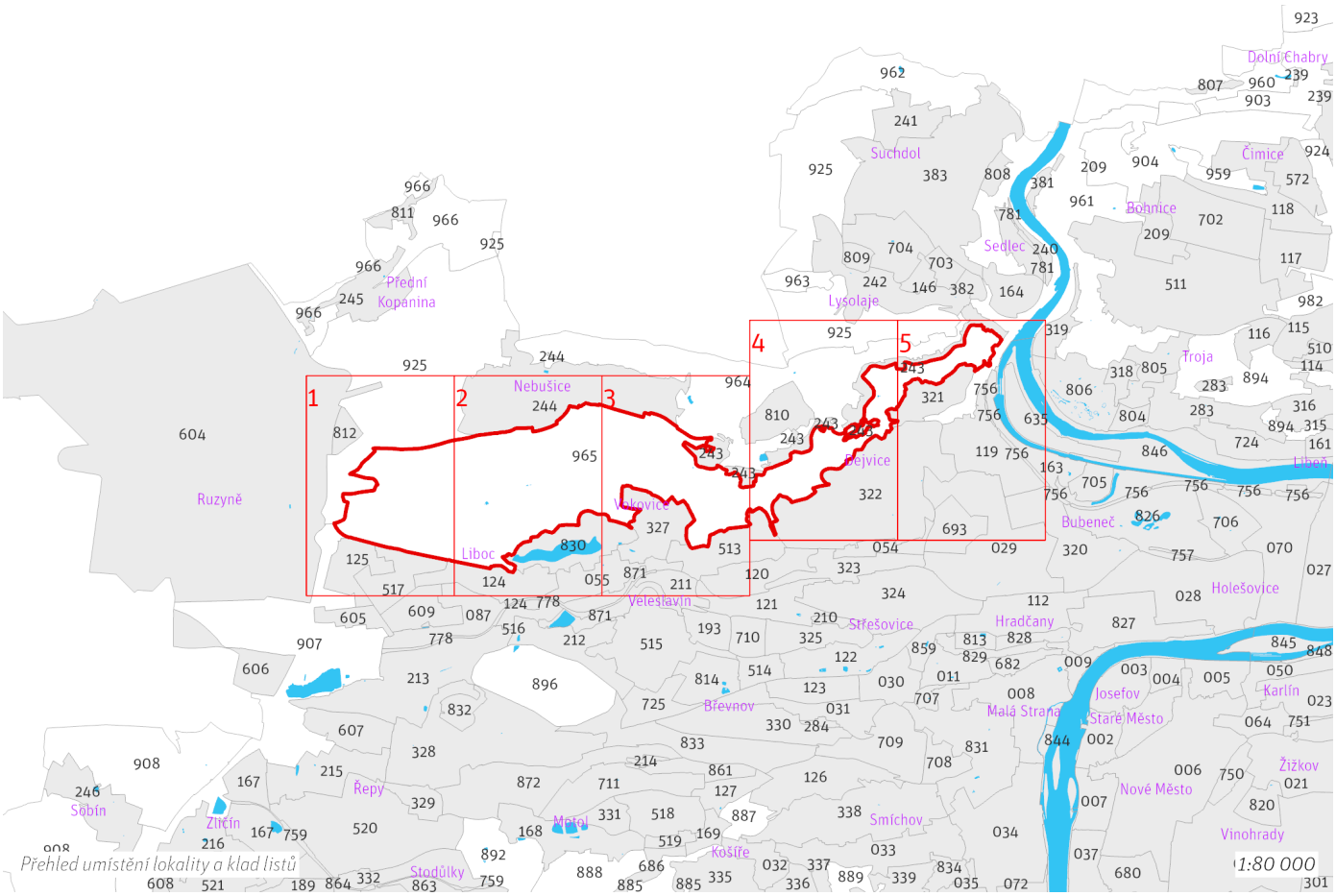

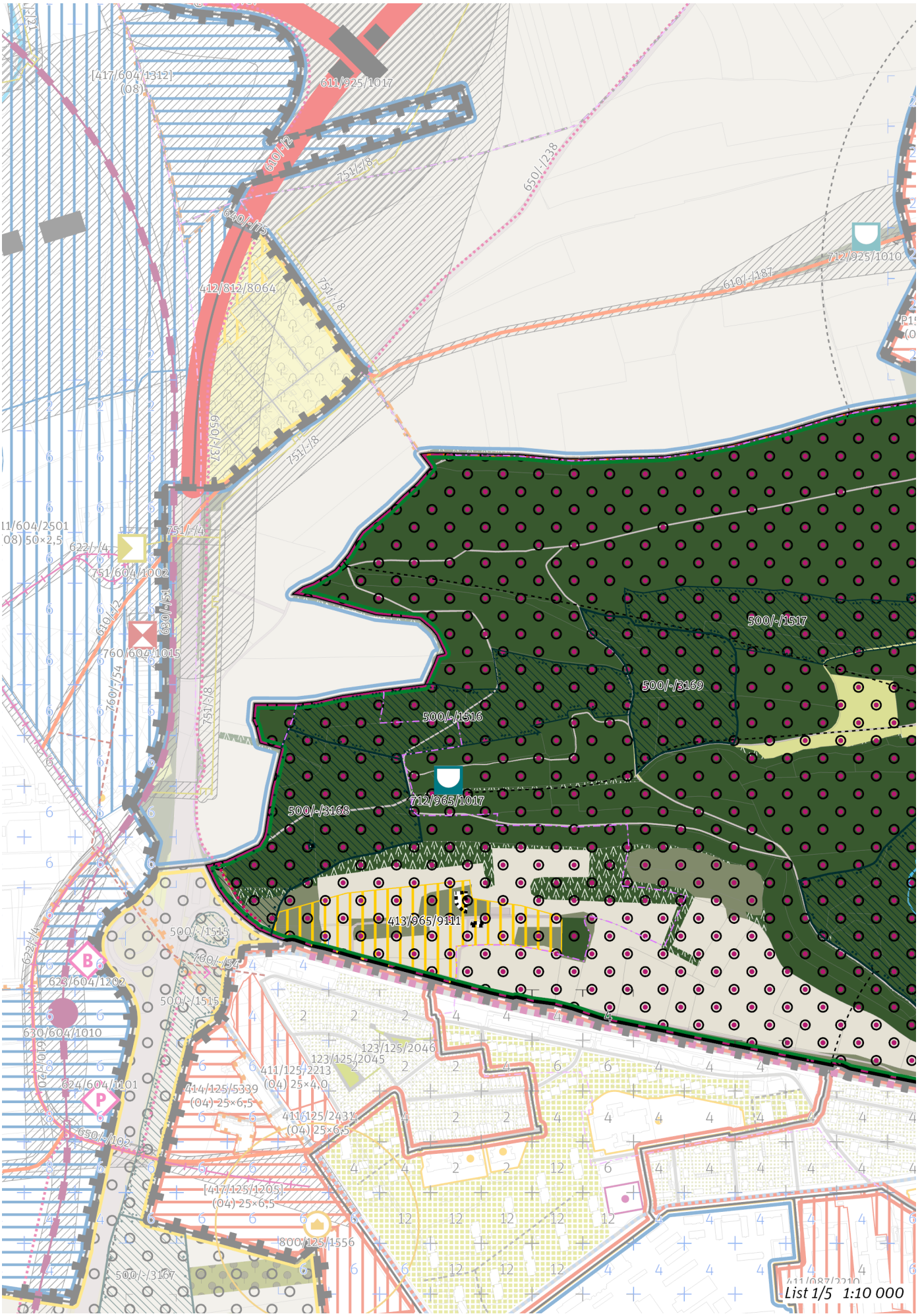
[417/604/1312]
(08)
611/925/1017
610/-/2
751/-/8
650/-/238
640/-/175
412/812/8064
712/925/1010
610/-/187
650/-/37
751/-/4
622/-/4
751/604/1002
630/-/51
610/-/2
760/604/1015
760/-/54
500/-/1517
500/-/3169
500/-/1516
712/965/1017
500/-/3168
413/965/9111
500/-/1515
623/604/1202
630/604/1010
624/604/1101
650/-/102
123/125/2046
123/125/2045
411/125/2213
(04) 25×4,0
414/125/5339
(04) 25×6,5
411/125/2434
(04) 25×6,5
[417/125/1205]
(04) 25×6,5
800/125/1556
500/-/3167
List 1/5 1:10 000

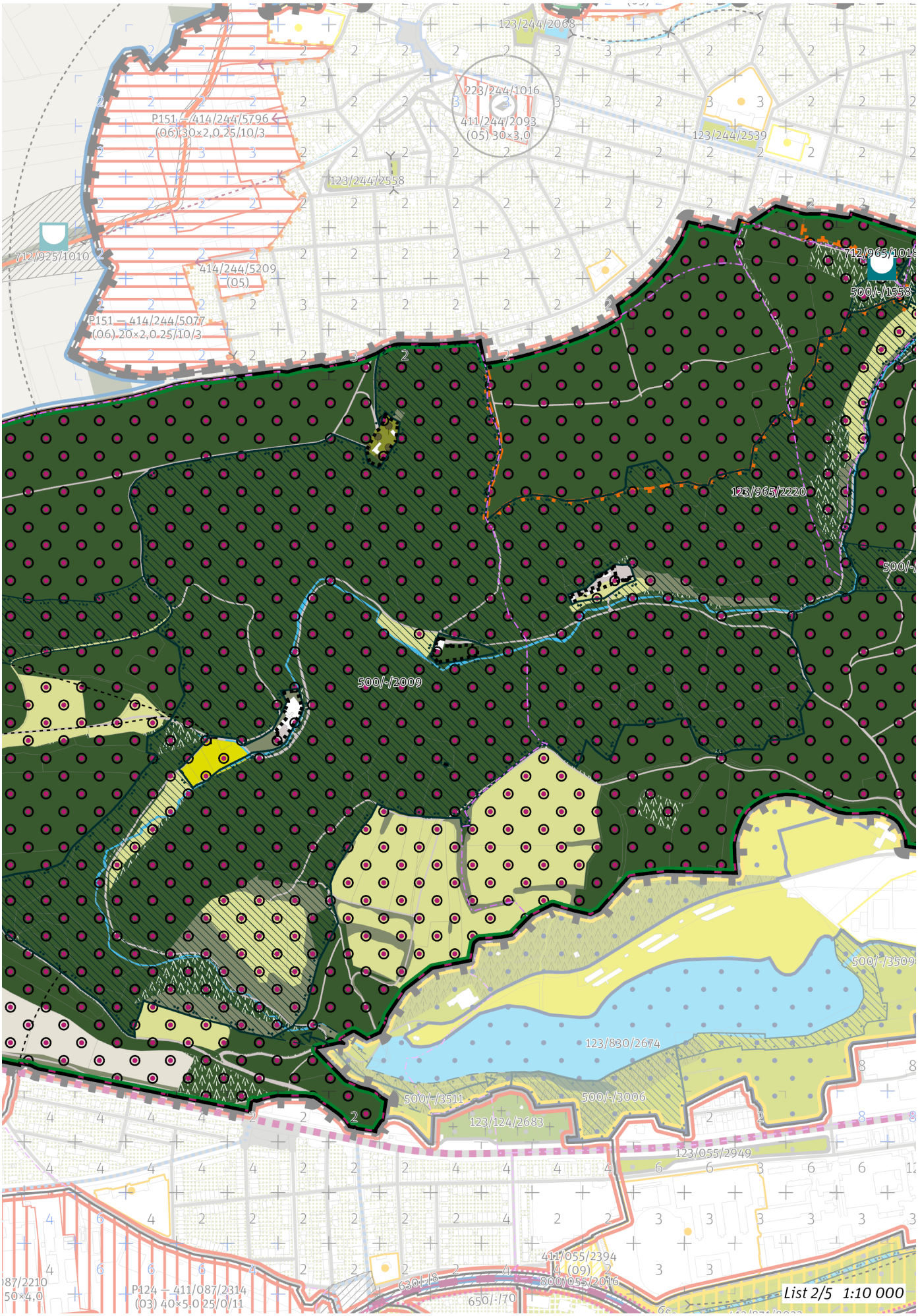
123/244/2068
223/244/1016
411/244/2093
(05) 30×3,0
123/244/2539
P151 – 414/244/5796
(06) 30×2,0 25/10/3
123/244/2558
712/925/1010
414/244/5209
(05)
P151 – 414/244/5077
(06) 20×2,0 25/10/3
712/965/1013
500/-/1558
123/965/2220
500/-/2009
500/-/3509
123/830/2674
500/-/3511
500/-/3006
123/124/2683
123/055/2949
411/055/2394
(09)
800/055/2016
650/-/70
P124 – 411/087/2314
(03) 40×5,0 25/0/11
List 2/5 1:10 000

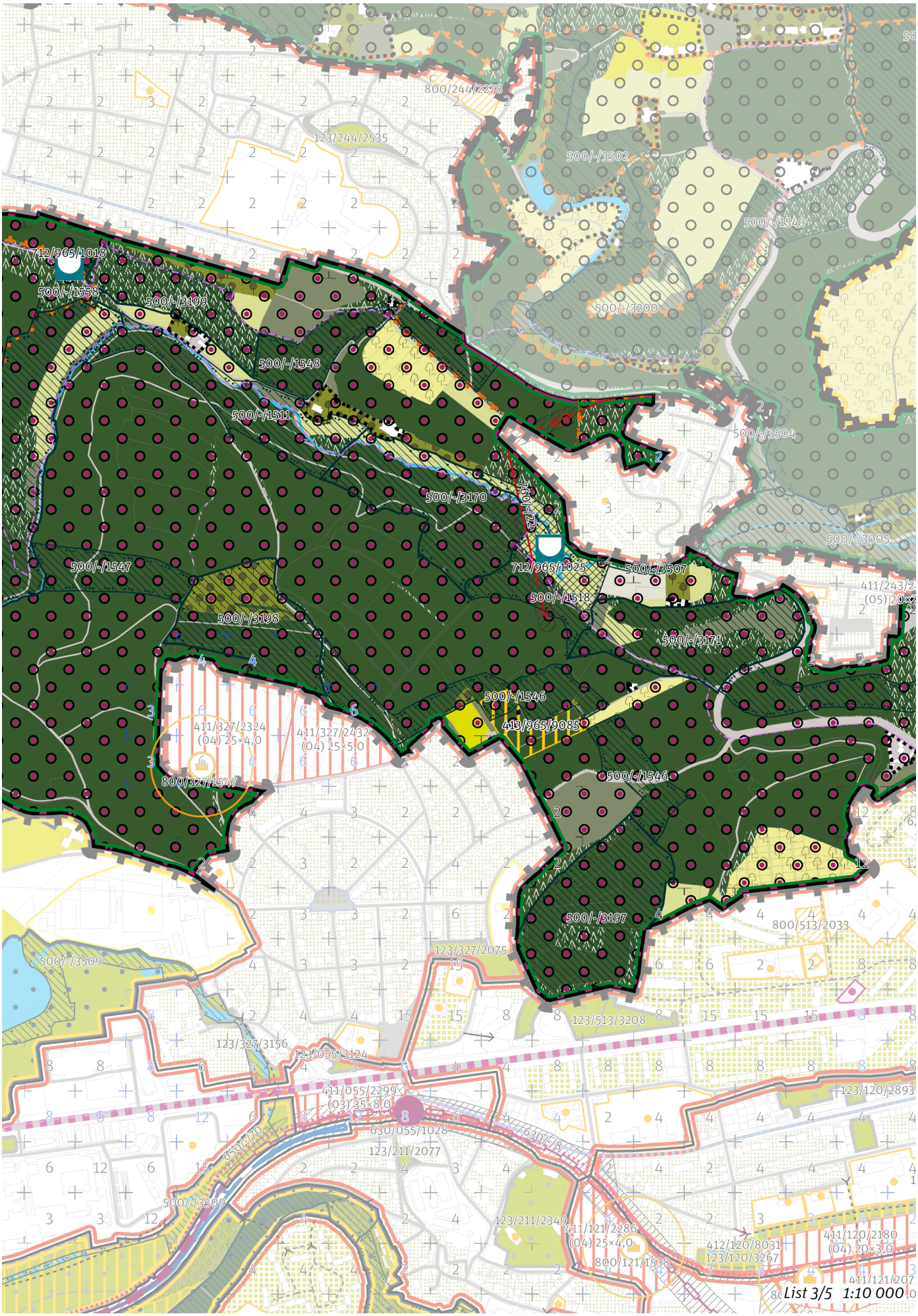
800/244/2278
123/244/2535
500/-/3502
500/-/1549
712/965/1018
500/-/1558
500/-/3199
500/-/3200
500/-/1548
500/-/1511
500/-/3504
500/-/3170
500/-/3005
500/-/1547
712/965/1025
500/-/3507
500/-/1518
500/-/3198
500/-/3171
500/-/1546
411/327/2324
(04) 25×4,0
411/327/2432
(04) 25×5,0
413/965/9085
800/327/1547
500/-/1546
500/-/3197
800/513/2033
123/327/2075
500/-/3509
123/513/3208
123/327/3156
123/055/3124
411/055/2299
(03) 35×8,0
123/120/2893
630/055/1028
123/211/2077
500/-/3509
123/211/2349
411/121/2286
(04) 25×4,0
412/120/8031
123/120/3267
411/120/2180
(04) 20×3,0
800/121/1538
List 3/5 1:10 000

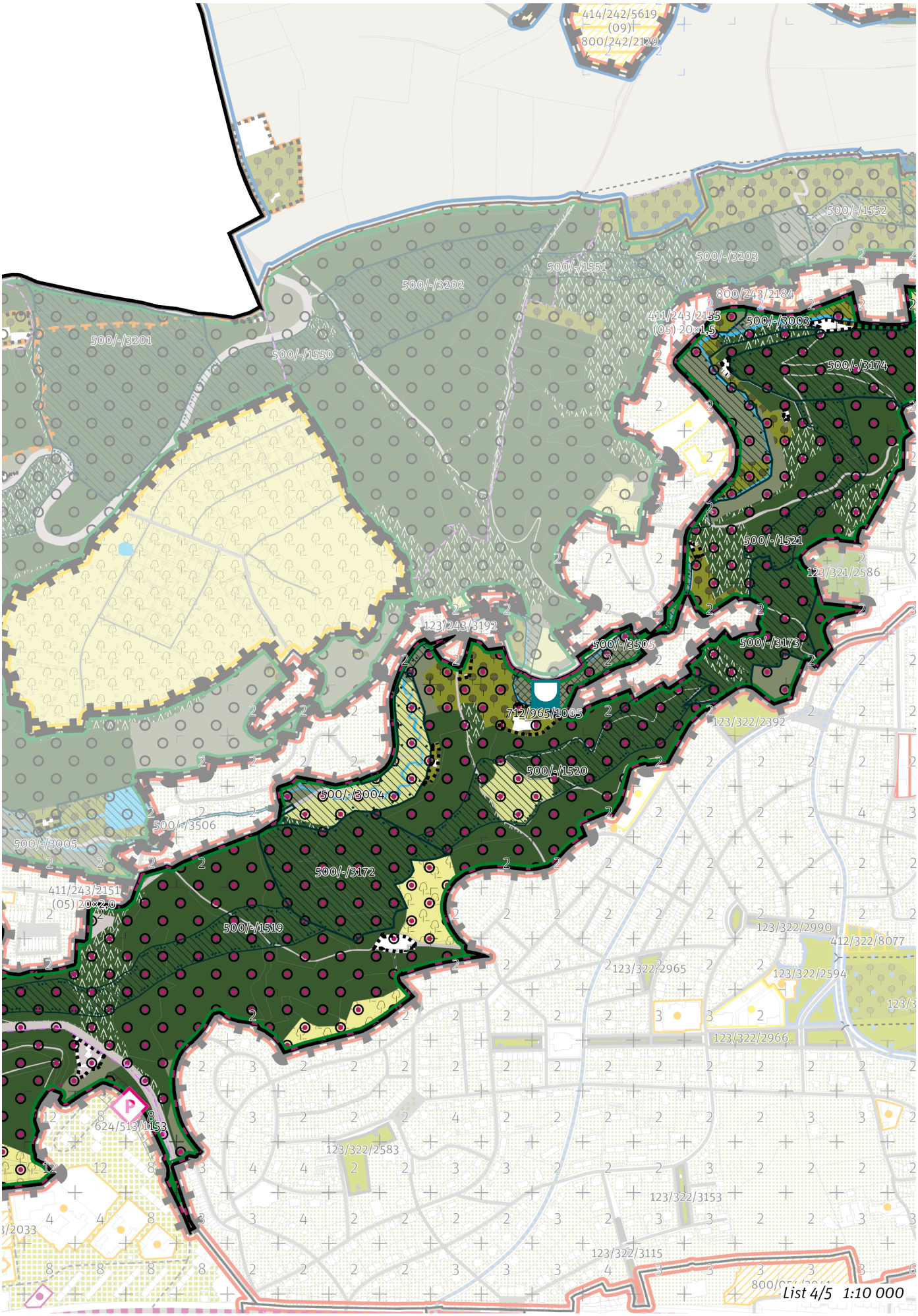
414/242/5619
(09)
800/242/2129
500/-/1552
500/-/3203
500/-/1551
500/-/3202
800/243/2184
411/243/2155
(05) 20×1,5
500/-/3003
500/-/3201
500/-/1550
500/-/3174
500/-/1521
123/321/2586
123/243/3192
500/-/3505
500/-/3173
712/965/1005
123/322/2392
500/-/1520
500/-/3004
500/-/3506
500/-/3005
500/-/3172
411/243/2151
(05) 20×2,0
500/-/1519
123/322/2990
412/322/8077
123/322/2965
123/322/2594
123/322/2966
624/513/1153
123/322/2583
123/322/3153
123/322/3115
List 4/5 1:10 000

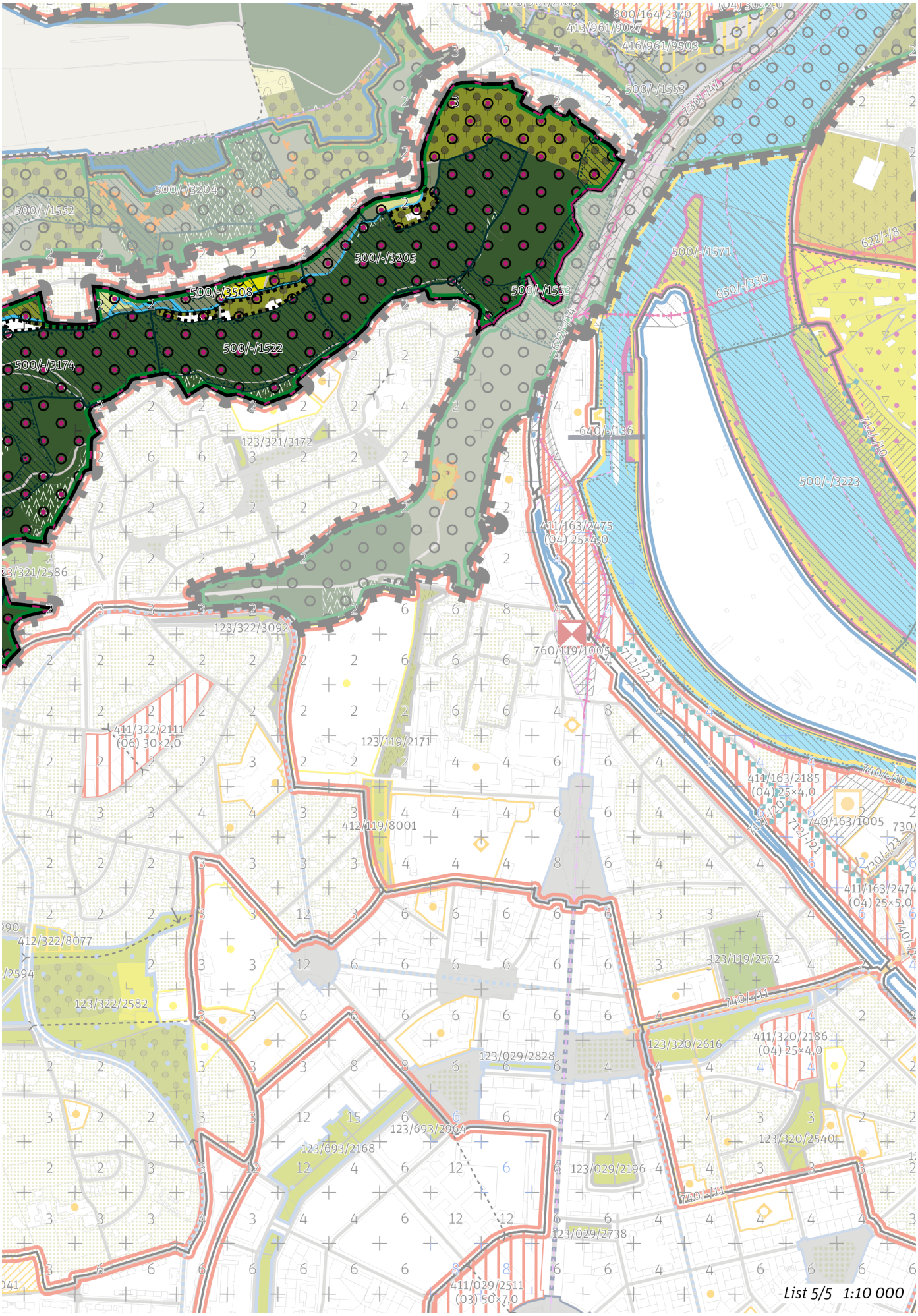
500/-/3204
500/-/1552
500/-/3205
500/-/3508
500/-/1522
500/-/3174
500/-/1553
500/-/1571
500/-/3223
622/-/18
650/-/330
730/-/40
640/-/136
712/-/40
740/-/10
740/-/11
123/321/3172
123/321/2586
123/322/3092
760/119/1005
411/163/2475
(04) 25×4,0
411/322/2111
(06) 30×2,0
123/119/2171
412/119/8001
411/163/2185
(04) 25×4,0
740/163/1005
411/163/2474
(04) 25×5,0
412/322/8077
123/322/2582
123/119/2572
123/320/2616
411/320/2186
(04) 25×4,0
123/029/2828
123/693/2964
123/693/2168
123/320/2540
123/029/2196
123/029/2738
411/029/2511
(03) 50×7,0
List 5/5 1:10 000

## 100 / OTEVŘENÁ KRAJINA

*-> (19) Krajina výrazných údolí, čl. 59*

Lokalita je součástí krajinného rozhraní.
*-> Krajinné rozhraní a krajinný park, čl. 109*

**Krajinné parky**

123/965/2220 Údolí Šáreckého potoka - metropolitní park

*-> Krajinné rozhraní a krajinný park, čl. 109*

## 200 / VYSTAVĚNÉ PROSTŘEDÍ

Individuální regulativy nejsou stanoveny.

## 300 / VYUŽITÍ ÚZEMÍ

*-> Nezastavitelná přírodní lokalita a plocha, čl. 66*

Na území přírodní rezervace Divoká Šárka mimo zastavěné území je nepřípustné umisťovat budovy a jiné stavby, které zlepší podmínky využití území pro účely rekreace a cestovního ruchu.

## 400 / STABILITA A MÍRA VYUŽITÍ ÚZEMÍ

*-> Typy stability lokalit, čl. 69*

**Nezastavitelné transformační a rozvojové plochy**

Transformační plocha **413/965/9085** o rozloze 13153 m$^2$
Způsob využití: rekreační
Transformační plocha je vymezena z důvodu předpokládaného odnětí lesních pozemků, které jsou součástí existující zahrádkové osady, z PUPFL. Tato transformační plocha neznamená požadavek na změnu stávajícího charakteru území.

Transformační plocha **413/965/9111** o rozloze 66222 m$^2$
Způsob využití: rekreační
Vyznačením transformační plochy je vyjádřen požadavek na změnu v území za účelem zlepšení podmínek pro rekreační využívání a zároveň je vyjádřen požadavek na určení konkrétní cílové plochy podrobnějšího strukturálního členění otevřené krajiny parkové sportoviště. V transformační ploše je přípustné umisťovat stavby zázemí parkového sportoviště, přičemž celková zastavěná plocha všech těchto staveb v součtu nesmí přesáhnout 800 m$^2$ a celková hrubá podlažní plocha všech těchto staveb v součtu rovněž nesmí překročit 800 m$^2$. V transformační ploše je dále přípustné umisťovat stavby související s parkovým sportovištěm, včetně staveb s funkcí ubytování, přičemž celková zastavěná plocha všech těchto staveb v součtu nesmí přesáhnout 1200 m$^2$ a celková hrubá podlažní plocha všech těchto staveb v součtu rovněž nesmí překročit 1200 m$^2$. Uvedené limity se vztahují na součet ploch všech staveb každého uvedeného typu v rámci celé transformační plochy a nelze je vztahovat na jednotlivé objekty samostatně.

## 500 / KRAJINNÁ INFRASTRUKTURA

**Skladebné části ÚSES**

500/-/1511 NRBK Údolí Vltavy-K56 — v přesných hranicích
500/-/1516 NRBK Údolí Vltavy-K56 — v přesných hranicích
500/-/1517 NRBK Údolí Vltavy-K56 — v přesných hranicích
500/-/1518 NRBK Údolí Vltavy-K56 — v přesných hranicích
500/-/1519 NRBK Údolí Vltavy-K56 — v přesných hranicích
500/-/1520 NRBK Údolí Vltavy-K56 — v přesných hranicích
500/-/1521 NRBK Údolí Vltavy-K56 — v přesných hranicích
500/-/1522 NRBK Údolí Vltavy-K56 — v přesných hranicích
500/-/1546 NRBK Karlštejn, Koda-Údolí Vltavy — v přesných hranicích
500/-/1547 NRBK Karlštejn, Koda-Údolí Vltavy — v přesných hranicích
500/-/1548 NRBK Karlštejn, Koda-Údolí Vltavy — v přesných hranicích
500/-/1553 NRBK Karlštejn, Koda-Údolí Vltavy — v přesných hranicích
500/-/1558 NRBK Karlštejn, Koda-Údolí Vltavy — v přesných hranicích
500/-/2009 RBC Divoká Šárka — v přesných hranicích
500/-/3003 LBC Emilka — v přesných hranicích
500/-/3004 LBC Pod Zlatnicí — v přesných hranicích
500/-/3168 LBC Zadní Šárka — v přesných hranicích
500/-/3169 LBC V Šárce — v přesných hranicích
500/-/3170 LBC Nad Jenerálkou — v přesných hranicích
500/-/3171 LBC Jenerálka — v přesných hranicích
500/-/3172 LBC Zlatnice — v přesných hranicích
500/-/3173 LBC Pod Matějem — v přesných hranicích
500/-/3174 LBC Malý mlýn — v přesných hranicích

500/-/3197 LBC Červený vrch — v přesných hranicích
500/-/3198 LBC Nové Vokovice — v přesných hranicích
500/-/3199 LBC Vizerka — v přesných hranicích
500/-/3205 LBC Podbaba — v přesných hranicích
500/-/3505 LBK Šárecký potok I. — v přesných hranicích
500/-/3507 LBK Šárecký potok I. — v přesných hranicích
500/-/3508 LBK Šárecký potok I. — v přesných hranicích
500/-/3511 LBK Šárecký potok II. — v prostoru k upřesnění, minimální šířka 15 m
*-> Územní systém ekologické stability, čl. 113—116*

## 600 / DOPRAVNÍ INFRASTRUKTURA

**Veřejná doprava / Záchytná parkoviště P+R**
624/513/1153 Parkoviště P + R - Horoměřická — návrh, minimální přípustná kapacita 350 stání
*-> Systém veřejné dopravy, čl. 121*
*-> Záchytná parkoviště P+R, čl. 125*

**Bezmotorová doprava**
650/-/37 Cyklotrasa u letiště podél Pražského okruhu — návrh
*-> Bezmotorová doprava, čl. 127—128*

## 700 / TECHNICKÁ INFRASTRUKTURA

**Záplavová území**
Využití území je omezeno záplavovým územím Vltavy a Berounky kategorie: záplavové území neprůtočné.
*-> Záplavová území, čl. 134*
Záplavová území jsou vymezena v grafické části ve výkrese Z 03.

**Protipovodňová ochrana**
712/965/1005 Protipovodňové opatření plošné Litovicko-Šárecký 1 (Kaplanka) — návrh
712/965/1017 Poldr (suchá nádrž) Zlodějka — návrh
712/965/1018 Poldr (suchá nádrž) na Šáreckém potoce — návrh
712/965/1025 Poldr (suchá nádrž) Jenerálka 1 — návrh
*-> Protipovodňová ochrana a opatření, čl. 133*

**Zásobování elektrickou energií**
760/-/22 Nadzemní elektrické vedení 110 kV Transformační stanice Červený vrch - Transformační stanice Sever, lokalita Jenerálka, přeložka — návrh
*-> Zásobování elektrickou energií, čl. 139*

## 800 / VEŘEJNÁ VYBAVENOST

Individuální regulativy nejsou stanoveny.

## 900 / VEŘEJNÝ ZÁJEM

**Veřejně prospěšné stavby dopravní infrastruktury**
910-624/513/1153 Parkoviště P + R - Horoměřická

**Veřejně prospěšné stavby technické infrastruktury**
910-712/965/1017 Poldr (suchá nádrž) Zlodějka
910-712/965/1018 Poldr (suchá nádrž) na Šáreckém potoce
910-712/965/1025 Poldr (suchá nádrž) Jenerálka 1
910-760/-/22 Nadzemní elektrické vedení 110 kV Transformační stanice Červený vrch - Transformační stanice Sever, lokalita Jenerálka, přeložka

**Veřejně prospěšná opatření pro ochranu před povodněmi a jinými přírodními katastrofami**
921-712/965/1005 Protipovodňové opatření plošné Litovicko-Šárecký 1 (Kaplanka)

*-> Veřejně prospěšné stavby, veřejně prospěšná opatření, stavby a opatření k zajišťování obrany a bezpečnost státu a plochy asanací, čl. 150—152*
Navrhované veřejně prospěšné stavby, veřejně prospěšná opatření, stavby a opatření k zajišťování obrany a bezpečnost státu jsou vymezeny v grafické části ve výkrese Z 04 a jejich výčet je uveden v příloze č. 2/900.

# 966 / Údolí Kopaninského potoka

**SPRÁVNÍ OBVOD**
Praha 6

**MĚSTSKÁ ČÁST**
Praha 6, Praha-Přední Kopanina

**KATASTRÁLNÍ ÚZEMÍ**
Přední Kopanina, Ruzyně

**ROZLOHA**
110 ha

| | |
|---|---|
| **N**<br>ZASTAVITELNOST: nezastavitelná | **(19)**<br>TYP STRUKTURY: krajina výrazných údolí |
| **/ K**<br>ZPŮSOB VYUŽITÍ: nezastavitelná přírodní | **[ S ]**<br>MÍRA STABILITY: stabilizovaná |

## POPIS CÍLOVÉHO CHARAKTERU LOKALITY

**Chránit a posilovat cílový charakter nezastavitelné, stabilizované, přírodní lokality Údolí Kopaninského potoka se strukturou krajiny výrazných údolí. Lokalita je součástí krajiny vymezené v ZÚR s názvem Krajina Turské plošiny.**

Nezastavitelná stabilizovaná přírodní lokalita Údolí Kopaninského potoka je vymezena na severu území Prahy, v kontaktu s územím Středočeského kraje. Cílem vymezení je zachovat strukturu krajiny výrazných údolí představující krajinu s vysokou dynamikou reliéfu a zachovat a posílit její vysoké přírodní a krajinné hodnoty, které ve svých vnějších projevech spoluutvářejí obraz města Prahy a které poskytují vysoce atraktivní prostředí pro rekreaci a sport pod širým nebem, při vzájemném respektování požadavků na ochranu přírody, rozvoj rekreace i lesní hospodaření. K tomu je žádoucí zachovat převážně lesnatý charakter území, zároveň však cílenými zásahy chránit biodiverzitu v nelesních částech, posílit rekreační infrastrukturu a zajistit odpovídající prostupnost zejména lesní krajinou.

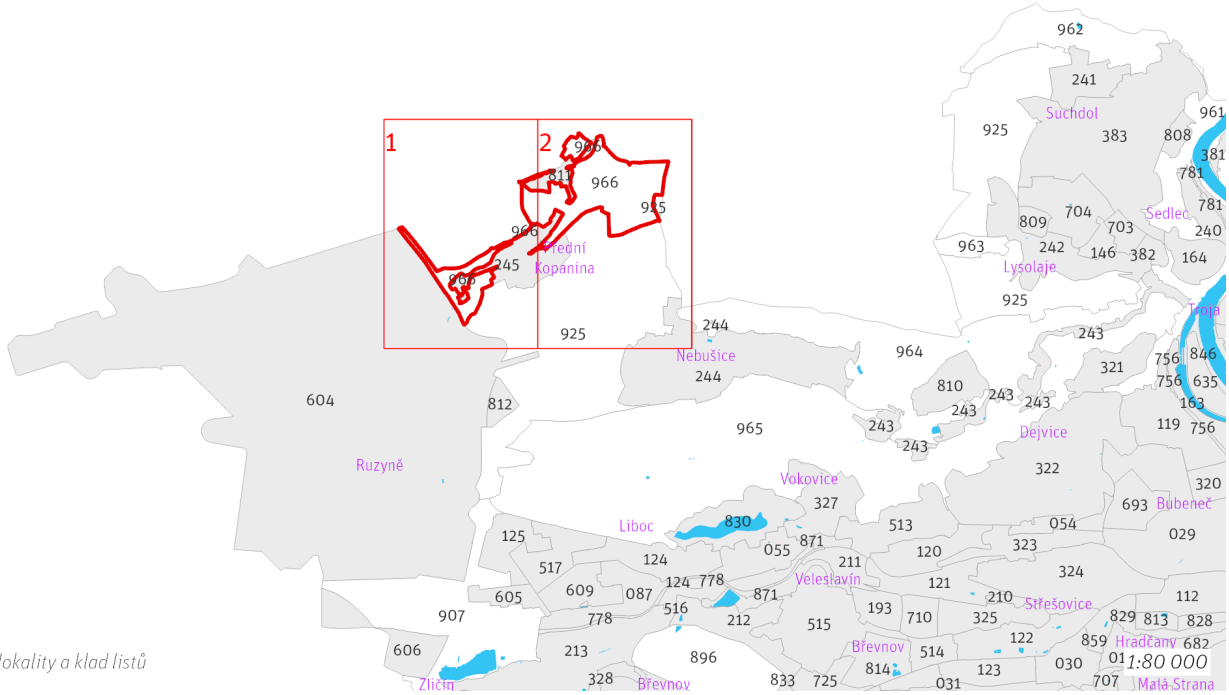


*Přehled umístění lokality a klad listů*


414/604/5316
(08)
650/-/75
610/-/50
650/-/86
611/966/1012
640/-/10
650/-/31
610/-/101
800/245/2252
123/245/2553
414/245/5441
(09)
800/245/2111
414/245/5063
(05) 20×2,0
413/966/9129
411/604/2500
(08) 50×2,0
630/-/51
712/604/1034
751/-/21
751/-/12
610/-/2
640/-/3
751/-/8
650/-/37
[417/604/13121
(08)
611/925/1017
List 1/2 1:10 000

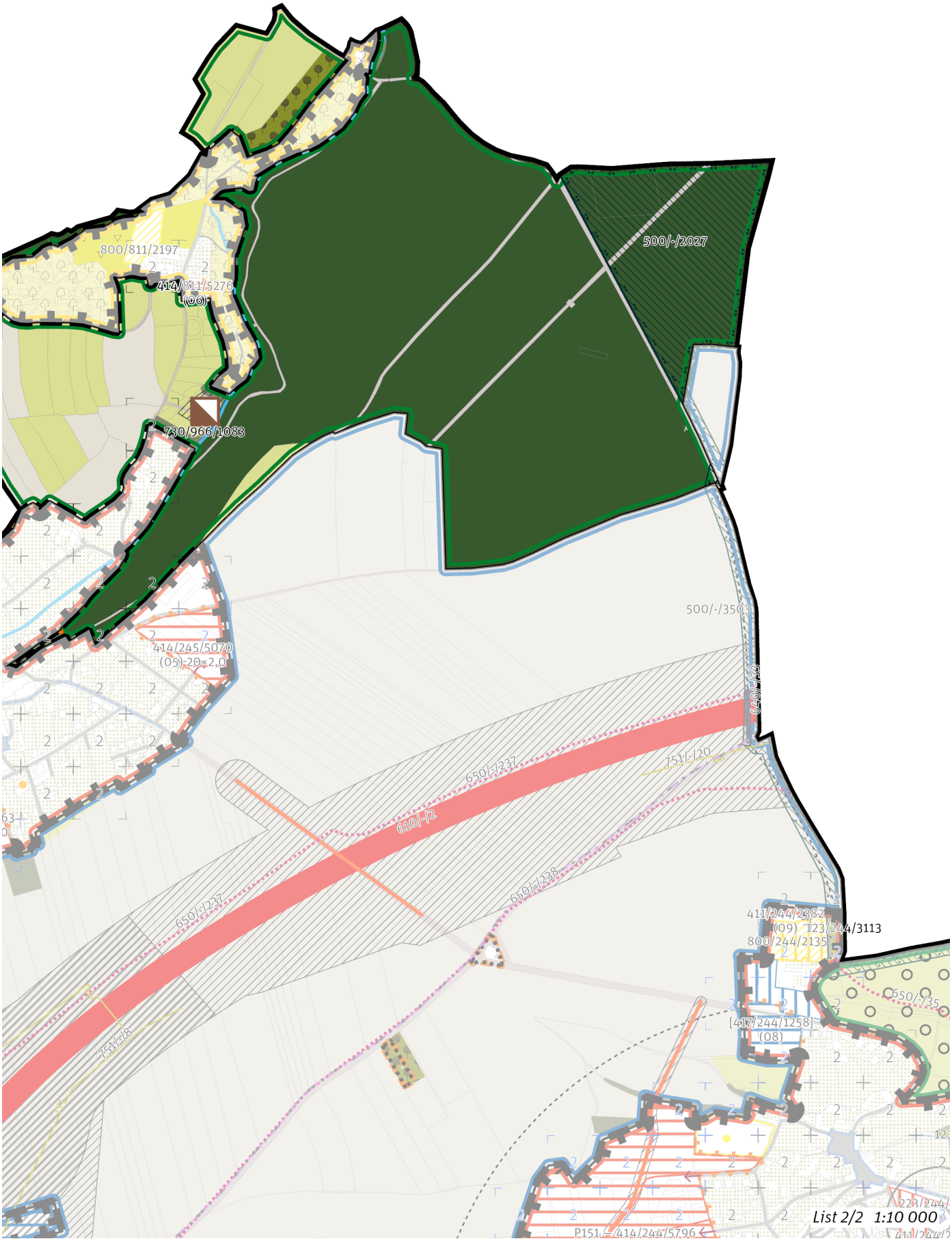
800/811/2197
414/811/5276
(06)
730/966/1083
500/-/2027
500/-/3503
414/245/5070
(05)-20x2,0
650/-/237
610/-/2
650/-/238
751/-/8
751/-/20
650/-/735
411/244/2382
(09)
123/244/3113
800/244/2135
[417/244/1258]
(08)
P151
414/244/5796
List 2/2 1:10 000

## 100 / OTEVŘENÁ KRAJINA

*-> (19) Krajina výrazných údolí, čl. 59*

Individuální regulativy nejsou stanoveny.

## 200 / VYSTAVĚNÉ PROSTŘEDÍ

Individuální regulativy nejsou stanoveny.

## 300 / VYUŽITÍ ÚZEMÍ

*-> Nezastavitelná přírodní lokalita a plocha, čl. 66*

Individuální regulativy nejsou stanoveny.

## 400 / STABILITA A MÍRA VYUŽITÍ ÚZEMÍ

*-> Typy stability lokalit, čl. 69*

**Nezastavitelné transformační a rozvojové plochy**

Transformační plocha **413/966/9129** o rozloze 2012 m$^2$
Způsob využití: produkční
Vymezením transformační plochy je vyjádřen požadavek změny podrobnějšího členění otevřené krajiny na zpevněnou plochu a plochu těžby. V této ploše je přípustné provádět změny v území pro těžbu nerostů v ložisku nevyhrazeného nerostu č. 52557000 (Kámen pro hrubou a ušlechtilou kamenickou výrobu, tzv. zlatá opuka) za podmínky minimalizování vlivu na přírodní památku.

## 500 / KRAJINNÁ INFRASTRUKTURA

**Skladebné části ÚSES**

500/-/2027 RBC Svatá Juliána — v přesných hranicích
500/-/3503 LBK Svatá Juliána - Šárecké údolí — v přesných hranicích
*-> Územní systém ekologické stability, čl. 113—116*

## 600 / DOPRAVNÍ INFRASTRUKTURA

**Systém pozemních komunikací**

610/-/2 Pražský okruh, stavba č. 518 (Ruzyně - Suchdol) — návrh

Minimalizovat vliv na předmět ochrany Přírodní památky Sedlecké skály. ;V rámci koridoru upřesnit polohu stavby (m. j. upřesněním polohy mimoúrovňových křižovatek) s cílem minimalizace záborů ZPF zejména nejkvalitnějších půd I. a II. třídy ochrany. Toto opatření se neuplatní, pokud by tím došlo ke zhoršení vlivů předmětné stavby na obyvatelstvo a veřejné zdraví, povrchové a podzemní vody nebo na jevy obecné a zvláštní ochrany přírody ve smyslu zákona č. 114/1992 Sb., ve znění pozdějších předpisů.

610/-/50 Přestavba mimoúrovňové křižovatky Aviatická - D7 (Lipská), napojení — návrh

V rámci koridoru upřesnit polohu stavby (m. j. upřesněním polohy mimoúrovňových křižovatek) s cílem minimalizace záborů ZPF zejména nejkvalitnějších půd I. a II. třídy ochrany. Toto opatření se neuplatní, pokud by tím došlo ke zhoršení vlivů předmětné stavby na obyvatelstvo a veřejné zdraví, povrchové a podzemní vody nebo na jevy obecné a zvláštní ochrany přírody ve smyslu zákona č. 114/1992 Sb., ve znění pozdějších předpisů.

611/966/1012 Přestavba mimoúrovňové křižovatky Aviatická - D7 (Lipská) — návrh
*-> Systém pozemních komunikací, čl. 118—120*

**Bezmotorová doprava**

640/-/101 Propojení přes D7 u Přední Kopaniny — návrh
650/-/37 Cyklotrasa u letiště podél Pražského okruhu — návrh
650/-/75 Cyklotrasa u dráhy na letišti — návrh
650/-/86 Cyklotrasa na letiště — návrh
*-> Bezmotorová doprava, čl. 127—128*

## 700 / TECHNICKÁ INFRASTRUKTURA

**Odkanalizování území**

730/966/1083 Čistírna odpadních vod Přední kopanina, zkapacitnění — návrh
*-> Odkanalizování území, čl. 136*

**Zásobování plynem a ropovody**

751/-/21 Vysokotlaký plynovod Letiště Václava Havla Praha, přeložka — návrh
*-> Zásobování plynem a ropovody, čl. 138*

## 800 / VEŘEJNÁ VYBAVENOST

Individuální regulativy nejsou stanoveny.

## 900 / VEŘEJNÝ ZÁJEM

**Veřejně prospěšné stavby dopravní infrastruktury**
910-610/-/2 Pražský okruh, stavba č. 518 (Ruzyně - Suchdol)
910-611/966/1012 Přestavba mimoúrovňové křižovatky Aviatická - D7 (Lipská)

**Veřejně prospěšné stavby technické infrastruktury**
910-730/966/1083 Čistírna odpadních vod Přední kopanina, zkapacitnění
910-751/-/21 Vysokotlaký plynovod Letiště Václava Havla Praha, přeložka

*-> Veřejně prospěšné stavby, veřejně prospěšná opatření, stavby a opatření k zajišťování obrany a bezpečnost státu a plochy asanací, čl. 150—152*
Navrhované veřejně prospěšné stavby, veřejně prospěšná opatření, stavby a opatření k zajišťování obrany a bezpečnost státu jsou vymezeny v grafické části ve výkrese Z 04 a jejich výčet je uveden v příloze č. 2/900.

# 967 / Prokopské a Dalejské údolí

**SPRÁVNÍ OBVOD**

Praha 13, Praha 5

**MĚSTSKÁ ČÁST**

Praha 13, Praha 5, Praha-Řeporyje, Praha-Slivenec

**KATASTRÁLNÍ ÚZEMÍ**

Hlubočepy, Holyně, Jinonice, Radlice, Řeporyje, Stodůlky

**ROZLOHA**

637 ha

| | |
|---|---|
| **N**<br>ZASTAVITELNOST: nezastavitelná | **(19)**<br>TYP STRUKTURY: krajina výrazných údolí |
| **/ K**<br>ZPŮSOB VYUŽITÍ: nezastavitelná přírodní | **[ S ]**<br>MÍRA STABILITY: stabilizovaná |

## POPIS CÍLOVÉHO CHARAKTERU LOKALITY

**Chránit a posilovat cílový charakter nezastavitelné, stabilizované, přírodní lokality Prokopské a Dalejské údolí se strukturou krajiny výrazných údolí. Lokalita je součástí krajiny vymezené v ZÚR s názvem Krajina Českého krasu.**

Nezastavitelná stabilizovaná přírodní lokalita Prokopské a Dalejské údolí je vymezena v západní části Prahy. Cílem vymezení je zachovat strukturu krajiny výrazných údolí představující krajinu s vysokou dynamikou reliéfu a zachovat a posílit její vysoké přírodní a krajinné hodnoty, které ve svých vnějších projevech spoluutvářejí obraz města Prahy a které poskytují vysoce atraktivní prostředí pro rekreaci a sport pod širým nebem, při vzájemném respektování požadavků na ochranu přírody, rozvoj rekreace i lesní hospodaření. K tomu je žádoucí zachovat převážně lesnatý charakter území, zároveň však cílenými zásahy chránit biodiverzitu v nelesních částech, posílit rekreační infrastrukturu a zajistit odpovídající prostupnost zejména lesní krajinou. V místech negativně ovlivněných těžbou je nutno dotčené plochy rekultivovat s využitím kombinace umělých zásahů a samovolně probíhajících přírodních procesů.

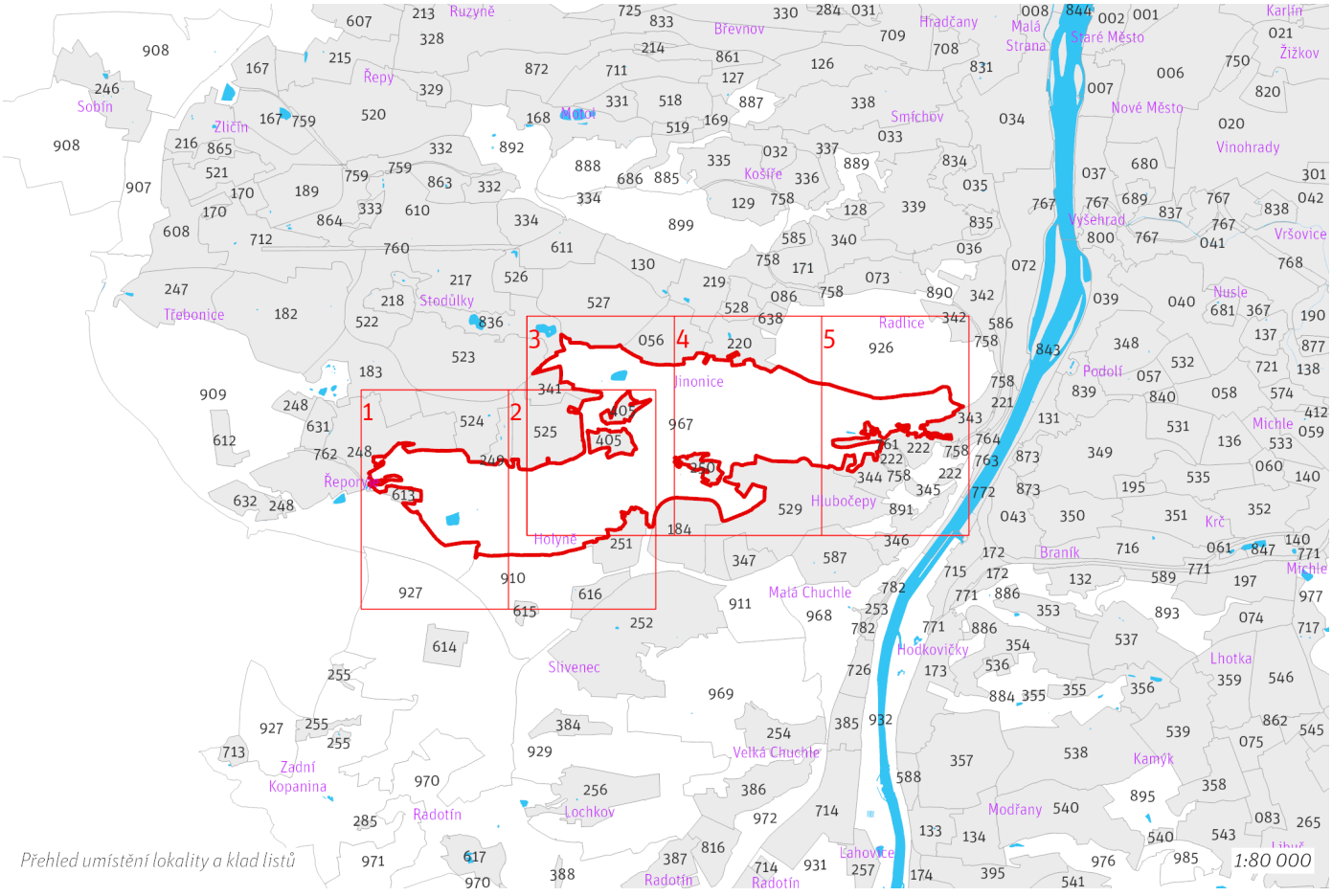


123/183/3275
414/183/5732
(04) 30×2,0
800/183/2301
411/523/2304
(04) 25×4,0
414/183/5673
(06) 20×2,0
414/183/5075
(04) 30×2,0
414/248/5526
(05)
800/183/2303
414/524/5668
(04) 25×3,0
123/248/2548
415/524/8596
123/524/3285
414/248/5669
(05)
411/524/2001
(09)
800/524/2077
414/524/5385
(09)
800/524/2034
414/524/5400
(09)
800/524/2157
414/249/5504
414/249/5025
(06) 20×1,5
414/249/5482
(09)
800/249/2158
500/-/3015
500/-/3525
500/-/3014
800/248/2196
123/248/3114
414/613/5389
(08)
500/-/3524
500/-/3013
413/909/9034
500/-/1502
500/-/3158
630/-/102
790/615
List 1/5 1:10 000

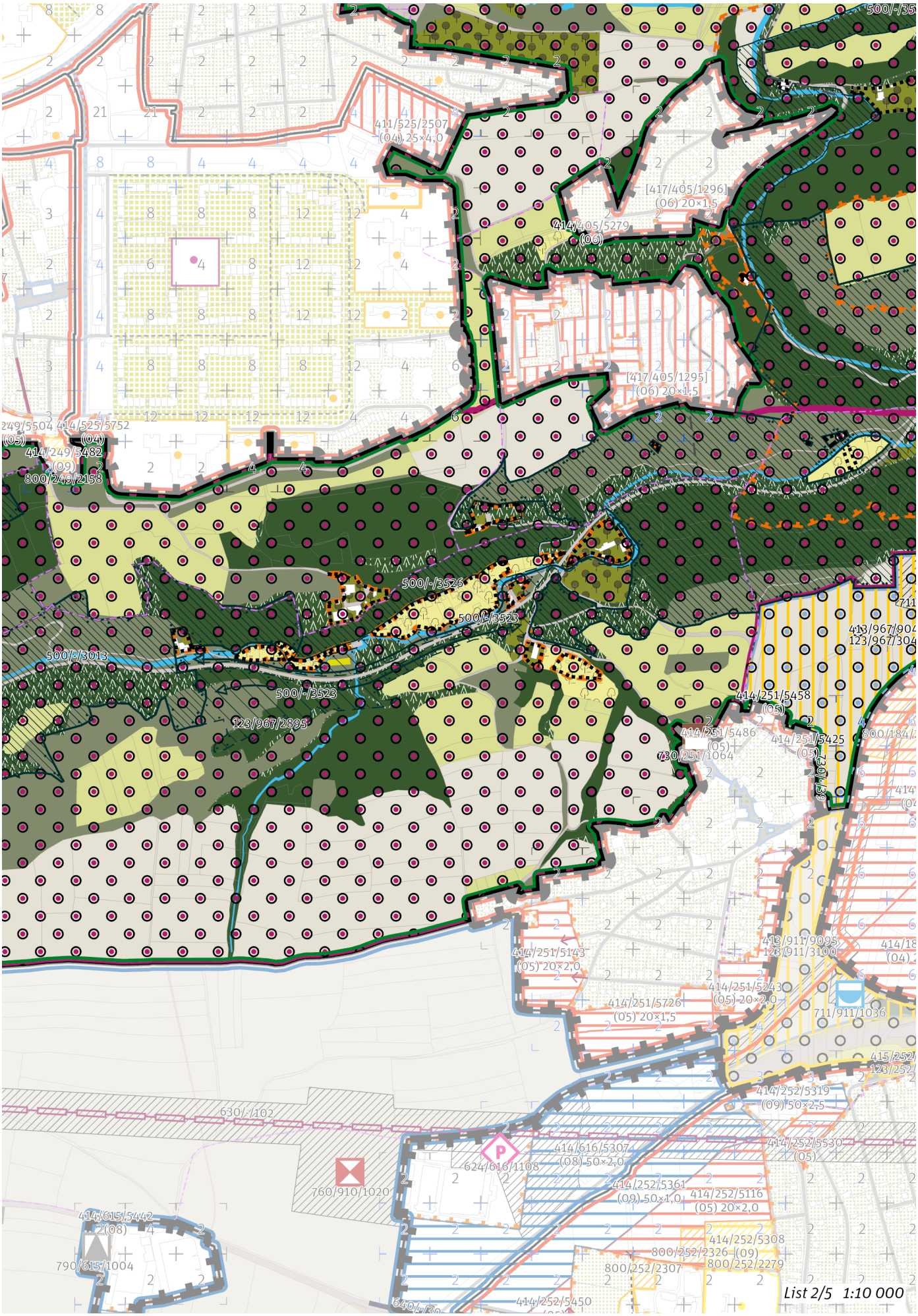
411/525/2507
(04) 25×4,0
[417/405/1296]
(06) 20×1,5
414/405/5279
(06)
[417/405/1295]
(06) 20×1,5
414/249/5482
(09)
800/249/2158
500/-/3526
500/-/3523
500/-/3013
500/-/3523
123/967/2895
414/251/5458
(05)
414/251/5486
(05)
730/251/1064
414/251/5425
(05)
413/967/904
123/967/304
414/251/5143
(05) 20×2,0
414/251/5726
(05) 20×1,5
414/251/5243
(05) 20×2,0
711/911/1036
414/252/5319
(09) 50×2,5
630/-/102
624/616/1108
414/616/5307
(08) 50×2,0
760/910/1020
414/252/5361
(09) 50×1,0
414/252/5116
(05) 20×2,0
414/252/5530
(05)
414/252/5308
800/252/2326 (09)
800/252/2279
800/252/2307
414/615/5442
(08)
790/615/1004
414/252/5450
List 2/5 1:10 000

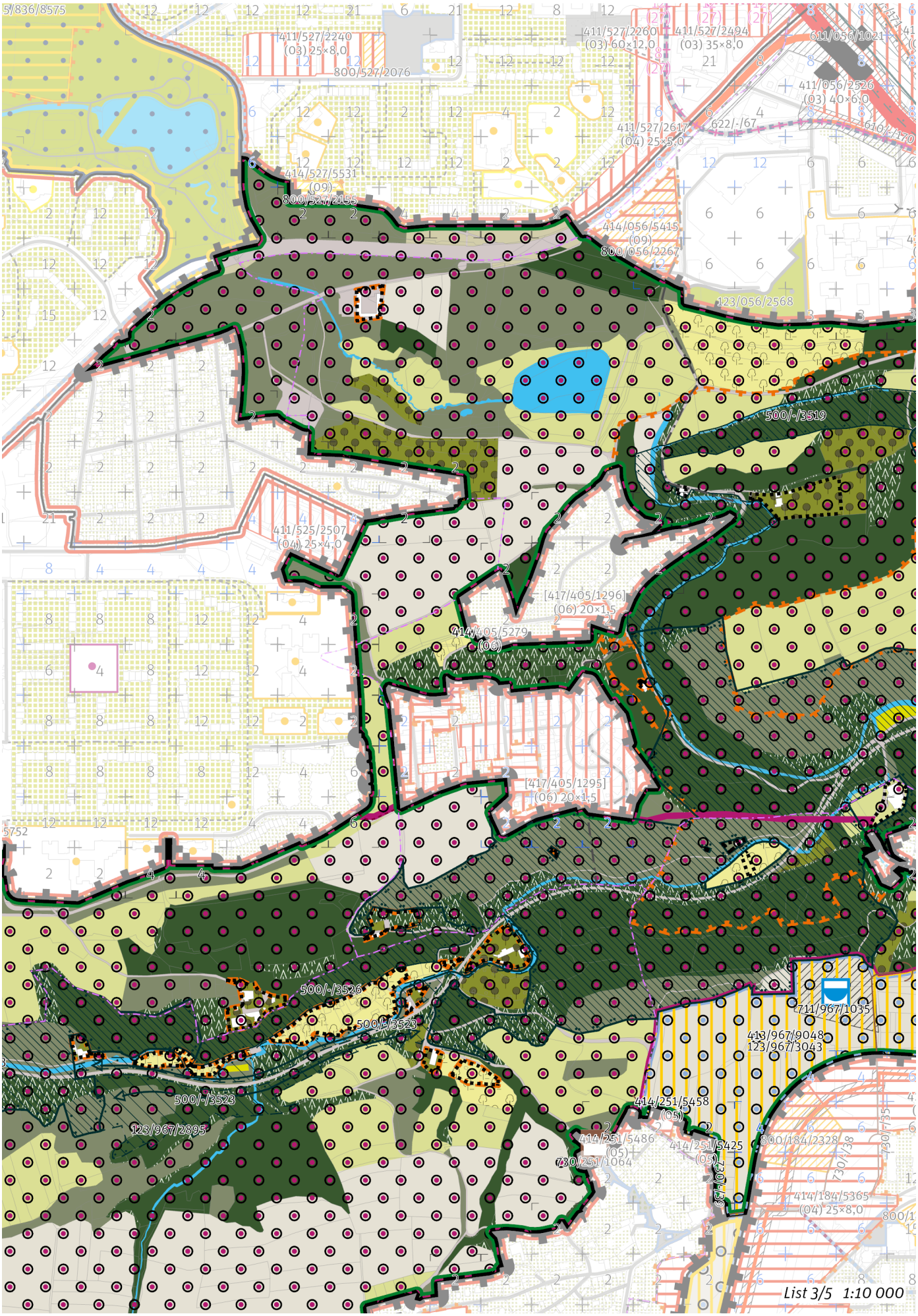
411/527/2240
(03) 25×8,0
800/527/2076
411/527/2260
(03) 60×12,0
411/527/2494
(03) 35×8,0
611/056/1021
411/056/2526
(03) 40×6,0
411/527/2617
(04) 25×5,0
622/-/67
610/-/170
414/527/5531
(09)
800/527/2455
414/056/5415
(09)
800/056/2267
123/056/2568
500/-/3519
411/525/2507
(04) 25×4,0
[417/405/1296]
(06) 20×1,5
414/405/5279
(06)
[417/405/1295]
(06) 20×1,5
500/-/3526
500/-/3523
500/-/3523
123/967/2895
711/967/1035
413/967/9048
123/967/3043
414/251/5458
(05)
414/251/5486
(05)
730/251/1064
414/251/5425
(05)
800/184/2328
730/735
414/184/5365
(04) 25×8,0
List 3/5 1:10 000

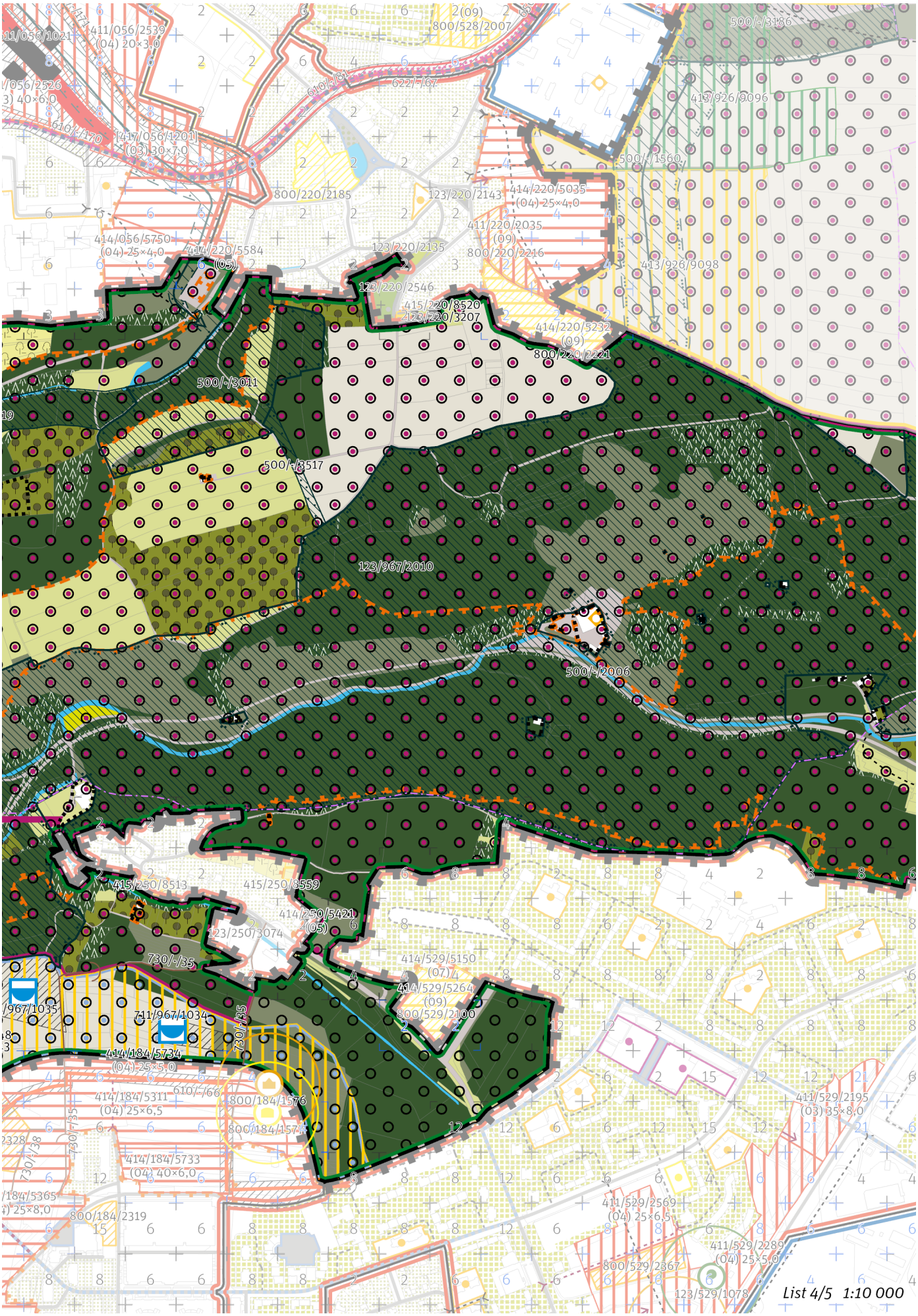
List 4/5 1:10 000


630/758/1018
123/342/2971
610/-/87
123/926/2837
500/-/3010
610/-/
123/34
413/967/9115
500/-/1535
123/343/3140
123/2
123/222/3164
411/222/2053
(05) 30×2,0
123/222/2909
123/222/3097
630/758/1018
123/222/2798
500/-/3185
411/222/2169
(06) 20×2,0
123/891/2204
630/-/6
123/344/3055
/529/2195
) 35×8,0
411/529/2611
(04) 25×8,0
123/891/2313
630/-/102
500/-/1534
500/-/3217
412/715/8
123/715/3
123/346/3225
List 5/5 1:10 000

## 100 / OTEVŘENÁ KRAJINA

*-> (19) Krajina výrazných údolí, čl. 59*

Lokalita je součástí krajinného rozhraní.
*-> Krajinné rozhraní a krajinný park, čl. 109*

**Krajinné parky**

123/967/2010 Prokopské údolí - metropolitní park
123/967/2895 Dalejské údolí - metropolitní park
123/967/3043 Barrandovské návrší - lokalitní park

*-> Krajinné rozhraní a krajinný park, čl. 109*

## 200 / VYSTAVĚNÉ PROSTŘEDÍ

Individuální regulativy nejsou stanoveny.

## 300 / VYUŽITÍ ÚZEMÍ

*-> Nezastavitelná přírodní lokalita a plocha, čl. 66*

Na území národních přírodních památek U Nového mlýna, Dalejský profil, Požáry a přírodní rezervace Prokopské údolí mimo zastavěné území je nepřípustné umisťovat budovy a jiné stavby, které zlepší podmínky využití území pro účely rekreace a cestovního ruchu.

## 400 / STABILITA A MÍRA VYUŽITÍ ÚZEMÍ

*-> Typy stability lokalit, čl. 69*

**Nezastavitelné transformační a rozvojové plochy**

Transformační plocha **413/967/9048** o rozloze 205357 m$^2$
Způsob využití: rekreační
Vyznačením transformační plochy je vyjádřen požadavek lokalitního krajinného parku Barrandovské návrší za účelem zlepšení podmínek pro rekreační využívání bez požadavku na určení konkrétní cílové plochy podrobnějšího strukturálního členění otevřené krajiny. Zemědělské využití plochy je přípustné. Rozvoj rekreace a sportu pod širým nebem je přípustný, členění území a forma využití ale musí respektovat mimoprodukční funkce zemědělského půdního fondu.

Transformační plocha **413/967/9115** o rozloze 3868 m$^2$
Způsob využití: rekreační
Cílová charakteristika plochy: parkové sportoviště

## 500 / KRAJINNÁ INFRASTRUKTURA

**Skladebné části ÚSES**

500/-/1535 NRBK Karlštejn, Koda-Údolí Vltavy — v přesných hranicích
500/-/2006 RBC Děvín, Prokopské údolí — v přesných hranicích
500/-/3011 LBC Hemrovy skály — v přesných hranicích
500/-/3013 LBC Na Dalejském potoce — v přesných hranicích
500/-/3014 LBC Boroviny — v přesných hranicích
500/-/3015 LBC Na placaté skále — v přesných hranicích
500/-/3517 LBK Vidoule II. - Děvín, Prokopské údolí — v přesných hranicích
500/-/3518 LBK Vidoule II. - Děvín, Prokopské údolí — v prostoru k upřesnění, minimální šířka 15 m
500/-/3519 LBK Prokopský, Jinonický potok — v přesných hranicích
500/-/3522 LBK Prokopské, Dalejské údolí — v přesných hranicích
500/-/3523 LBK Prokopské, Dalejské údolí — v prostoru k upřesnění, minimální šířka 20 m
500/-/3524 LBK Prokopské, Dalejské údolí — v prostoru k upřesnění, minimální šířka 15 m
500/-/3525 LBK Prokopské, Dalejské údolí — v přesných hranicích
500/-/3526 LBK Prokopské, Dalejské údolí — v přesných hranicích
*-> Územní systém ekologické stability, čl. 113–116*

## 600 / DOPRAVNÍ INFRASTRUKTURA

**Systém pozemních komunikací**

610/-/66 Páteřní komunikace rozvojového území Barrandov - Holyně a navazující komunikační propojení — návrh
*-> Systém pozemních komunikací, čl. 118–120*

## 700 / TECHNICKÁ INFRASTRUKTURA

**Vodní toky a vodní plochy**
711/967/1034 Vodní plocha Pražská čtvrť Barrandov 1 — návrh
711/967/1035 Vodní plocha Pražská čtvrť Barrandov 2 — návrh
*-> Povrchové vody, čl. 132*

**Odkanalizování území**
730/-/35 Sběrač Barrandov, kanalizace splašková gravitační — návrh
730/-/39 Sběrač Holyně, kanalizace splašková výtlak — návrh
*-> Odkanalizování území, čl. 136*

## 800 / VEŘEJNÁ VYBAVENOST

Individuální regulativy nejsou stanoveny.

## 900 / VEŘEJNÝ ZÁJEM

**Veřejně prospěšné stavby dopravní infrastruktury**
910-610/-/66 Páteřní komunikace rozvojového území Barrandov - Holyně a navazující komunikační propojení

**Veřejně prospěšné stavby technické infrastruktury**
910-711/967/1034 Vodní plocha Pražská čtvrť Barrandov 1
910-711/967/1035 Vodní plocha Pražská čtvrť Barrandov 2
910-730/-/35 Sběrač Barrandov, kanalizace splašková gravitační
910-730/-/39 Sběrač Holyně, kanalizace splašková výtlak

*-> Veřejně prospěšné stavby, veřejně prospěšná opatření, stavby a opatření k zajišťování obrany a bezpečnost státu a plochy asanací, čl. 150—152*
Navrhované veřejně prospěšné stavby, veřejně prospěšná opatření, stavby a opatření k zajišťování obrany a bezpečnost státu jsou vymezeny v grafické části ve výkrese Z 04 a jejich výčet je uveden v příloze č. 2/900.

# 968 / Vltava jih

**SPRÁVNÍ OBVOD**
Praha 16, Praha 5

**MĚSTSKÁ ČÁST**
Praha 5, Praha-Velká Chuchle

**KATASTRÁLNÍ ÚZEMÍ**
Hlubočepy, Malá Chuchle, Velká Chuchle

**ROZLOHA**
101 ha

| | |
|---|---|
| **N**<br>ZASTAVITELNOST: nezastavitelná | **(19)**<br>TYP STRUKTURY: krajina výrazných údolí |
| **/ K**<br>ZPŮSOB VYUŽITÍ: nezastavitelná přírodní | **[ S ]**<br>MÍRA STABILITY: stabilizovaná |

## POPIS CÍLOVÉHO CHARAKTERU LOKALITY

**Chránit a posilovat cílový charakter nezastavitelné, stabilizované, přírodní lokality Vltava jih se strukturou krajiny výrazných údolí. Lokalita je součástí krajiny vymezené v ZÚR s názvem Krajina Českého krasu.**

Nezastavitelná stabilizovaná přírodní lokalita Vltava jih je vymezena v jižní části Prahy. Cílem vymezení je zachovat strukturu krajiny výrazných údolí představující krajinu s vysokou dynamikou reliéfu a zachovat a posílit její vysoké přírodní a krajinné hodnoty, které ve svých vnějších projevech spoluutvářejí obraz města Prahy a které poskytují vysoce atraktivní prostředí pro rekreaci a sport pod širým nebem, při vzájemném respektování požadavků na ochranu přírody, rozvoj rekreace i lesní hospodaření. K tomu je žádoucí zachovat převážně lesnatý charakter území, zároveň však cílenými zásahy chránit biodiverzitu v nelesních částech, posílit rekreační infrastrukturu a zajistit odpovídající prostupnost zejména lesní krajinou.

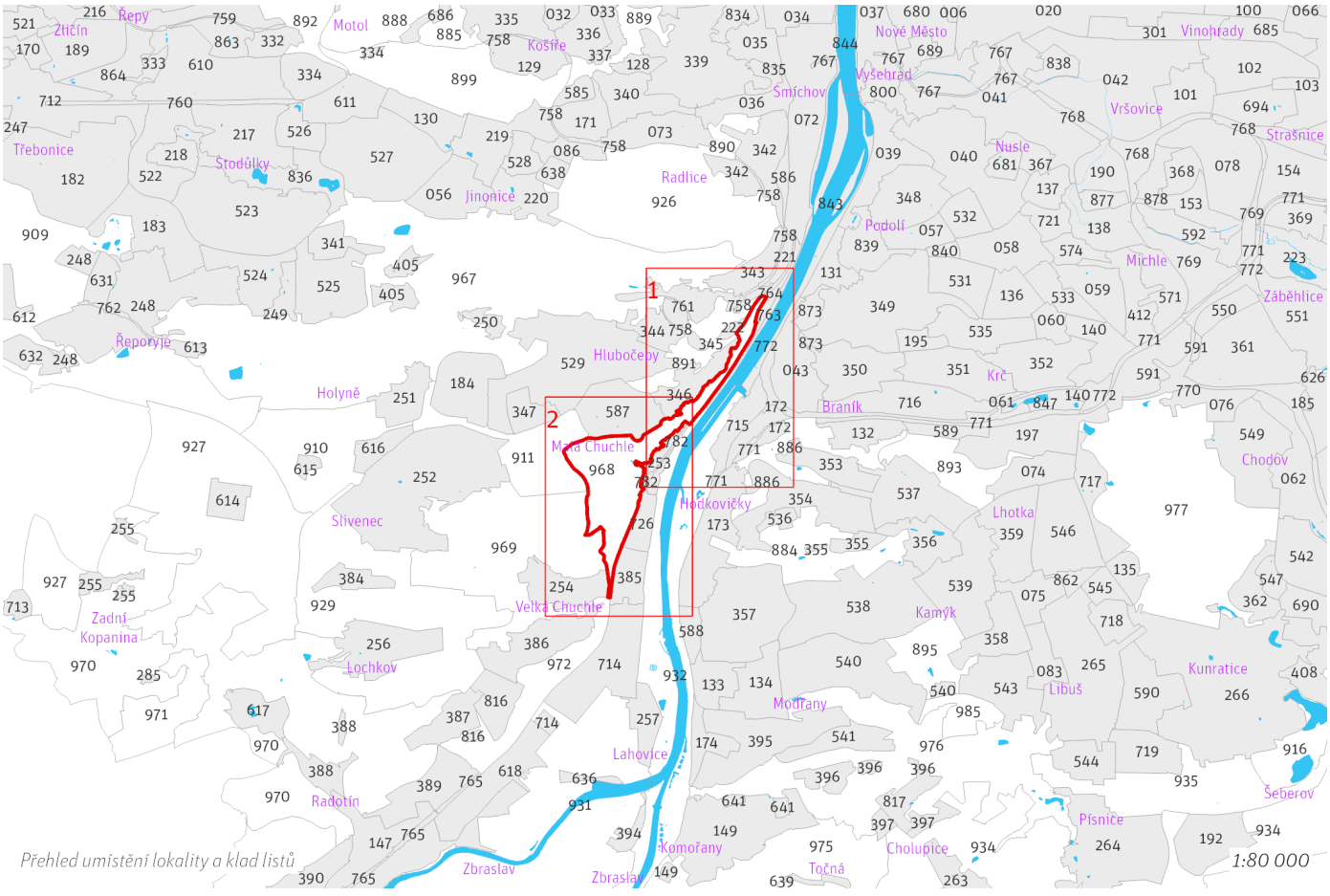

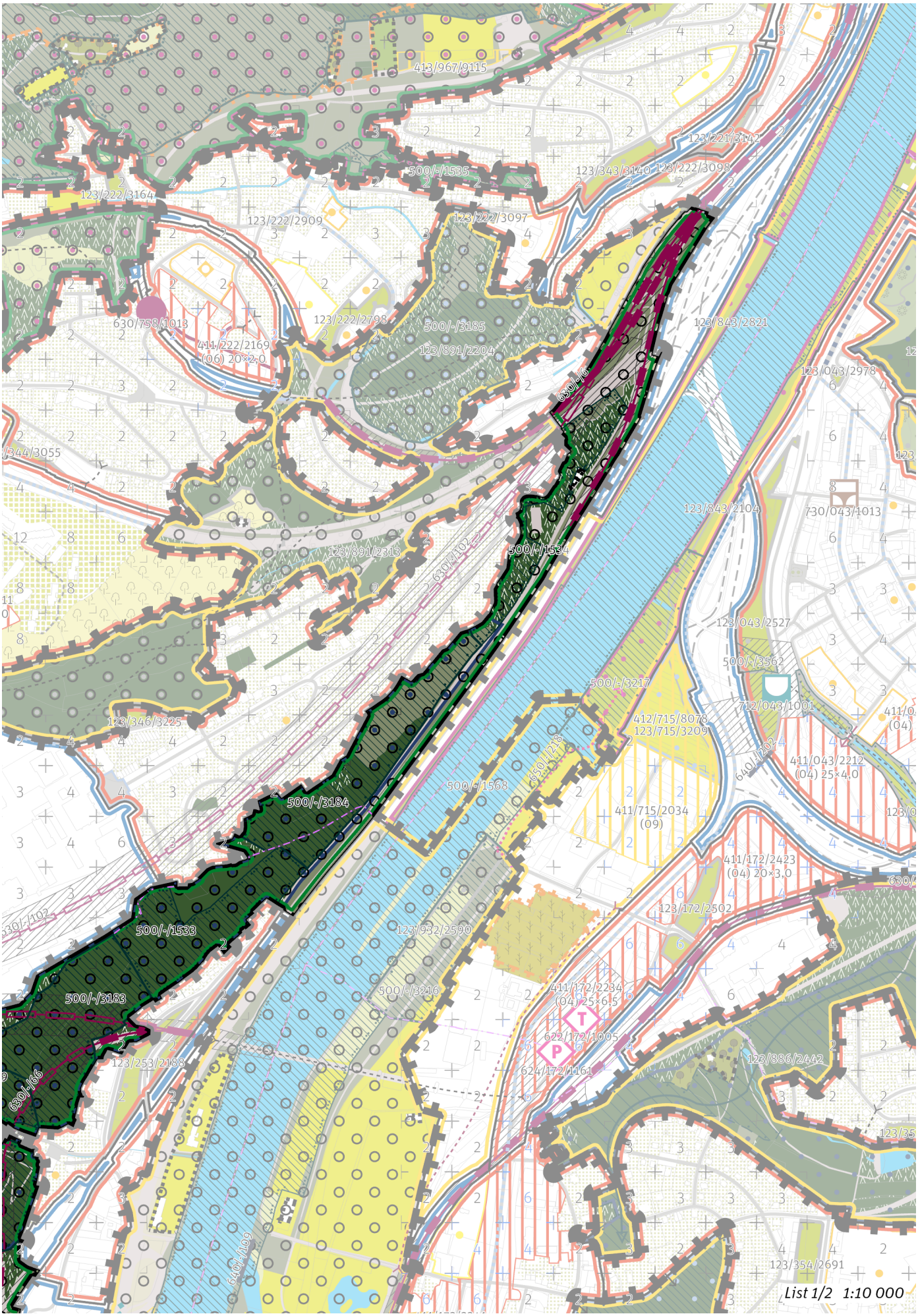
413/967/9115
123/221/3142
123/343/3140
123/222/3098
500/-/1535
123/222/3164
123/222/2909
123/222/3097
630/758/1018
123/222/2798
500/-/3185
411/222/2169
(06) 20×2,0
123/891/2204
123/843/2821
123/043/2978
650/-/6
123/843/2104
730/043/1013
123/891/2313
630/-/102
500/-/1534
123/043/2527
500/-/3562
500/-/3217
712/043/1001
123/346/3225
412/715/8078
123/715/3209
411/043/2212
(04) 25×4,0
650/-/218
500/-/1568
411/715/2034
(09)
500/-/3184
411/172/2423
(04) 20×3,0
123/172/2502
500/-/1533
123/932/2590
500/-/3183
500/-/3216
411/172/2234
(04) 25×6,5
622/172/1005
624/172/1161
123/253/2188
123/886/2442
630/-/166
123/354/2691
List 1/2 1:10 000

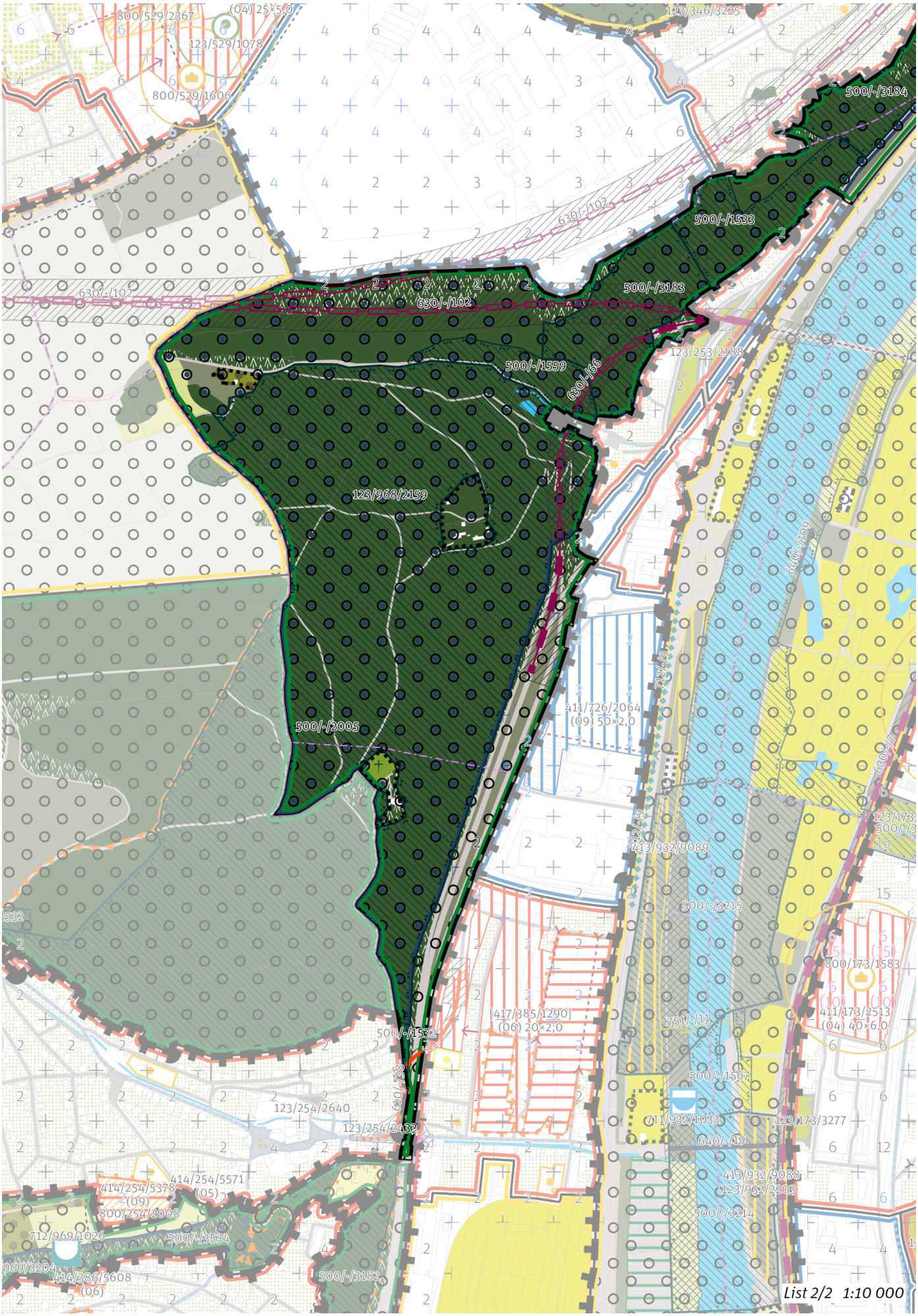
List 2/2 1:10 000

## 100 / OTEVŘENÁ KRAJINA

*-> (19) Krajina výrazných údolí, čl. 59*

Lokalita je součástí krajinného rozhraní.

*-> Krajinné rozhraní a krajinný park, čl. 109*

**Krajinné parky**

123/968/2159 Chuchelský háj - čtvrťový park

*-> Krajinné rozhraní a krajinný park, čl. 109*

## 200 / VYSTAVĚNÉ PROSTŘEDÍ

Individuální regulativy nejsou stanoveny.

## 300 / VYUŽITÍ ÚZEMÍ

*-> Nezastavitelná přírodní lokalita a plocha, čl. 66*

Na území národní přírodní památky Barrandovské skály a přírodní rezervace Chuchelské háje mimo zastavěné území je nepřípustné umisťovat budovy a jiné stavby, které zlepší podmínky využití území pro účely rekreace a cestovního ruchu.

## 400 / STABILITA A MÍRA VYUŽITÍ ÚZEMÍ

*-> Typy stability lokalit, čl. 69*

Individuální regulativy nejsou stanoveny.

## 500 / KRAJINNÁ INFRASTRUKTURA

**Skladebné části ÚSES**

500/-/1532 NRBK Karlštejn, Koda-Údolí Vltavy — v přesných hranicích
500/-/1533 NRBK Karlštejn, Koda-Údolí Vltavy — v přesných hranicích
500/-/1534 NRBK Karlštejn, Koda-Údolí Vltavy — v přesných hranicích
500/-/1559 NRBK Karlštejn, Koda-Údolí Vltavy — v přesných hranicích
500/-/2005 RBC Chuchelský háj — v přesných hranicích
500/-/3183 LBC Malá Chuchle — v přesných hranicích
500/-/3184 LBC Barrandov — v přesných hranicích

*-> Územní systém ekologické stability, čl. 113–116*

## 600 / DOPRAVNÍ INFRASTRUKTURA

**Systém pozemních komunikací**

610/-/38 Komunikační propojení přes trať č. 171 ve Velké Chuchli — návrh

*-> Systém pozemních komunikací, čl. 118–120*

**Železniční doprava**

630/-/102 Západní vstup Rychlého spojení — návrh

Vyloučit vliv na předměty ochrany Národní přírodní památky Barrandovské skály. Technickým řešením tunelových portálů snížit na nezbytné minimum zábor zvláště chráněných území, biokoridorů a biocenter ÚSES, lesních pozemků a jiné hodnotné vegetace na svazích Vltavy. Vyloučit vliv na předměty ochrany Národní přírodní památky Barrandovské skály.

630/-/6 Železniční trať Praha – Beroun, úsek Smíchov - Velká Chuchle — návrh
630/-/66 Železniční trať Praha-Velká Chuchle – Praha-Běchovice (jižní nákladní spojka), Chuchelský tunel — návrh

*-> Železniční doprava, čl. 126*

## 700 / TECHNICKÁ INFRASTRUKTURA

**Záplavová území**

Využití území je omezeno záplavovým územím Vltavy a Berounky kategorie: záplavové území neprůtočné.
V lokalitě se nachází záplavové území určené k ochraně pro Q2002.

*-> Záplavová území, čl. 134*

Záplavová území jsou vymezena v grafické části ve výkrese Z 03.

## 800 / VEŘEJNÁ VYBAVENOST

Individuální regulativy nejsou stanoveny.

## 900 / VEŘEJNÝ ZÁJEM

**Veřejně prospěšné stavby dopravní infrastruktury**

910-610/-/38 Komunikační propojení přes trať č. 171 ve Velké Chuchli
910-630/-/102 Západní vstup Rychlého spojení
910-630/-/6 Železniční trať Praha – Beroun, úsek Smíchov - Velká Chuchle
910-630/-/66 Železniční trať Praha-Velká Chuchle – Praha-Běchovice (jižní nákladní spojka), Chuchelský tunel

*-> Veřejně prospěšné stavby, veřejně prospěšná opatření, stavby a opatření k zajišťování obrany a bezpečnost státu a plochy asanací, čl. 150–152*

Navrhované veřejně prospěšné stavby, veřejně prospěšná opatření, stavby a opatření k zajišťování obrany a bezpečnost státu jsou vymezeny v grafické části ve výkrese Z 04 a jejich výčet je uveden v příloze č. 2/900.

# 969 / Údolí potoka Vrutice

**SPRÁVNÍ OBVOD**
Praha 16, Praha 5

**MĚSTSKÁ ČÁST**
Praha-Slivenec, Praha-Velká Chuchle

**KATASTRÁLNÍ ÚZEMÍ**
Malá Chuchle, Slivenec, Velká Chuchle

**ROZLOHA**
209 ha

| | |
|---|---|
| **N**<br>ZASTAVITELNOST: nezastavitelná | **(19)**<br>TYP STRUKTURY: krajina výrazných údolí |
| **/ K**<br>ZPŮSOB VYUŽITÍ: nezastavitelná přírodní | **[ S ]**<br>MÍRA STABILITY: stabilizovaná |

## POPIS CÍLOVÉHO CHARAKTERU LOKALITY

**Chránit a posilovat cílový charakter nezastavitelné, stabilizované, přírodní lokality Údolí potoka Vrutice se strukturou krajiny výrazných údolí. Lokalita je součástí krajiny vymezené v ZÚR s názvem Krajina Českého krasu.**

Nezastavitelná stabilizovaná přírodní lokalita Údolí potoka Vrutice je vymezena v jižní části Prahy. Cílem vymezení je zachovat strukturu krajiny výrazných údolí představující krajinu s vysokou dynamikou reliéfu a zachovat a posílit její vysoké přírodní a krajinné hodnoty, které ve svých vnějších projevech spoluutvářejí obraz města Prahy a které poskytují vysoce atraktivní prostředí pro rekreaci a sport pod širým nebem, při vzájemném respektování požadavků na ochranu přírody, rozvoj rekreace i lesní hospodaření. K tomu je žádoucí zachovat převážně lesnatý charakter území, zároveň však cílenými zásahy chránit biodiverzitu v nelesních částech, posílit rekreační infrastrukturu a zajistit odpovídající prostupnost zejména lesní krajinou.

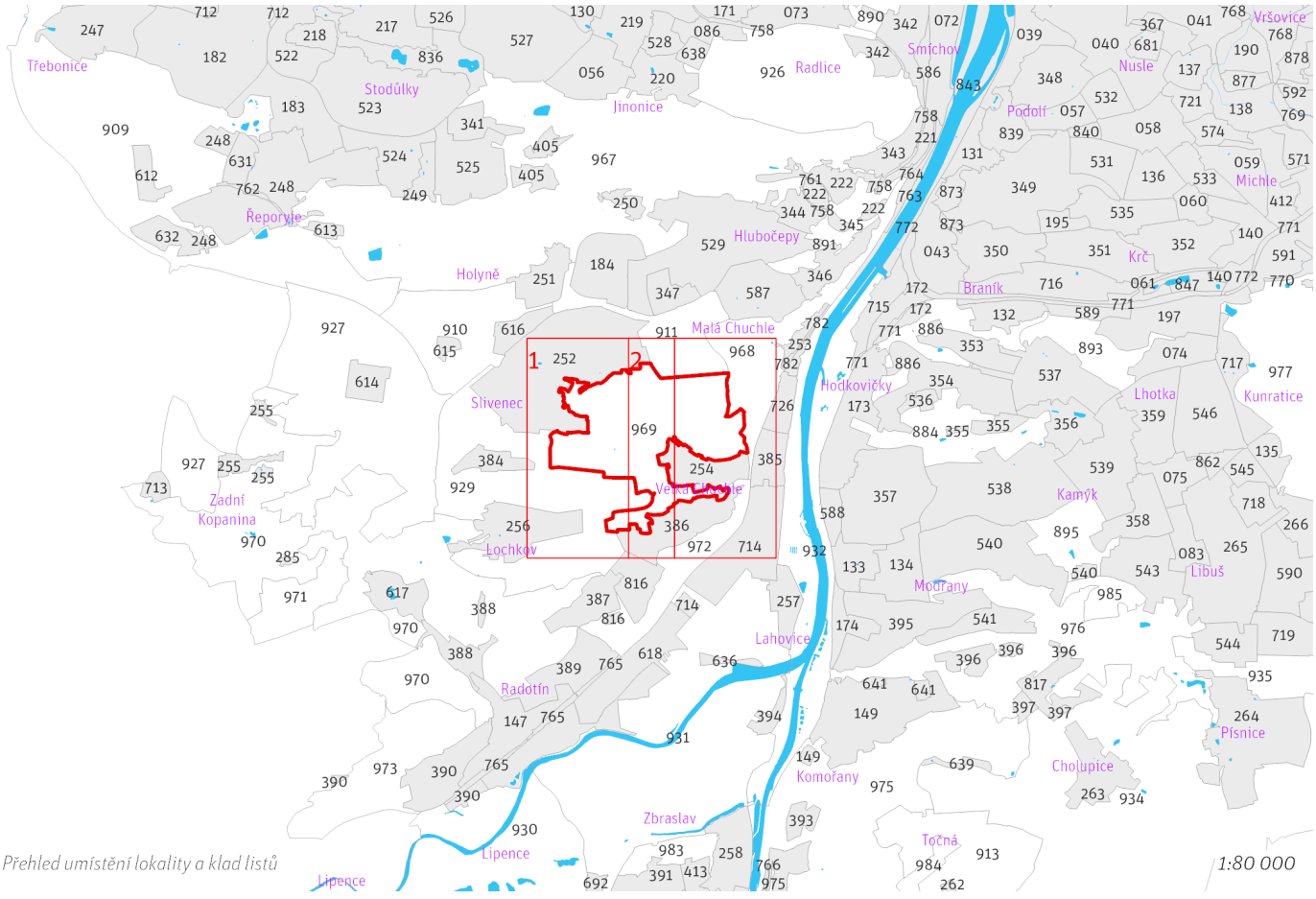

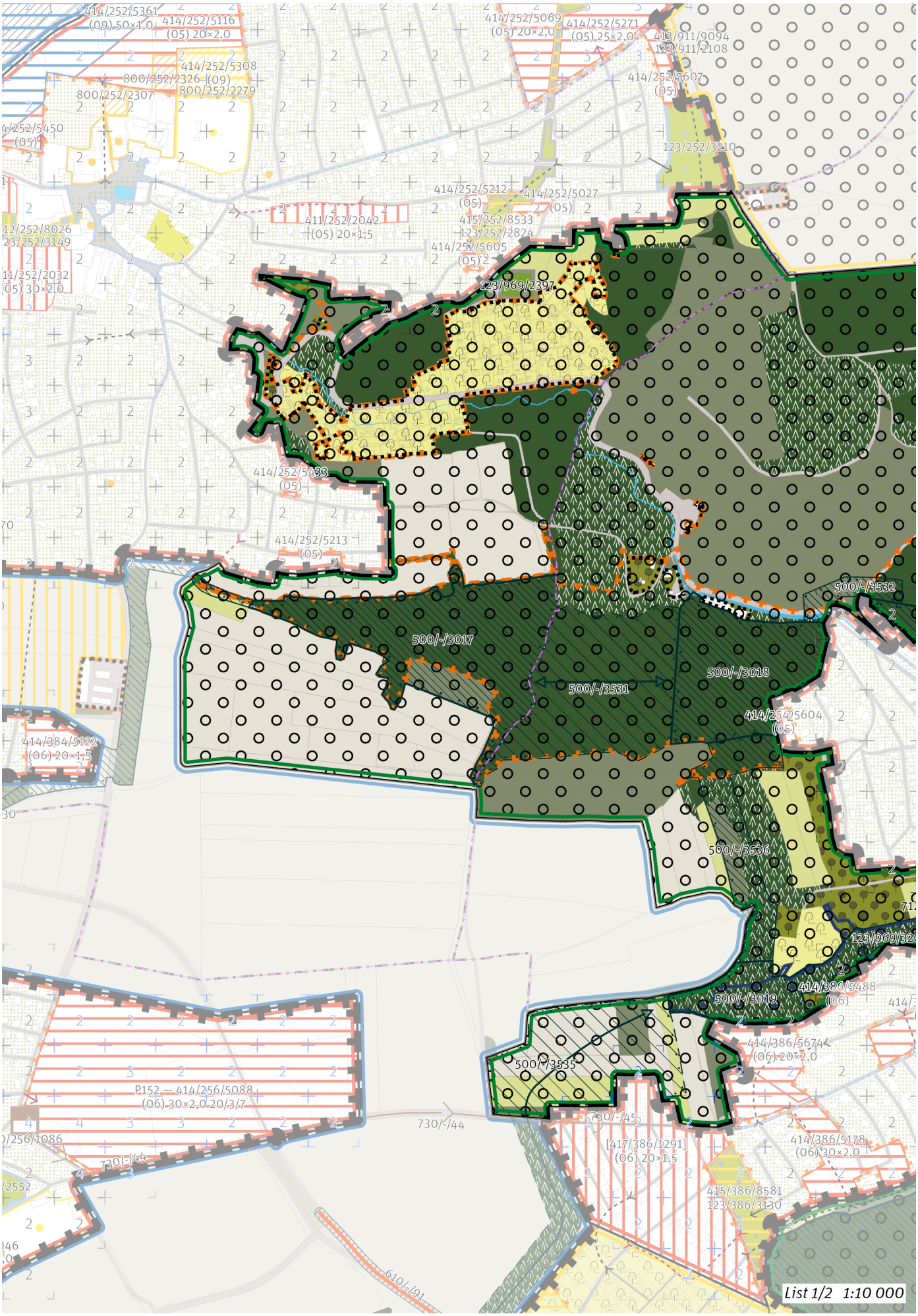
414/252/5361
(09) 50×1,0
414/252/5116
(05) 20×2,0
414/252/5308
800/252/2326 (09)
800/252/2279
800/252/2307
414/252/5450
(05)
414/252/5069
(05) 20×2,0
414/252/5271
(05) 25×2,0
413/911/9094
123/911/2108
414/252/5607
(05)
123/252/3210
414/252/5212
(05)
414/252/5027
(05)
411/252/2042
(05) 20×1,5
415/252/8533
123/252/2824
414/252/5605
(05)
123/969/2397
414/252/5433
(05)
414/252/5213
(05)
500/-/3532
500/-/3017
500/-/3018
500/-/3531
414/252/5604
(05)
414/384/5122
(06) 20×1,5
500/-/3536
123/969/32
414/386/5488
(06)
500/-/3019
414/386/5674
(06) 20×2,0
500/-/3535
730/-/45
730/-/44
P152 — 414/256/5088
(06) 30×2,0 20/3/7
[417/386/1291]
(06) 20×1,5
414/386/5178
(06) 30×2,0
415/386/8581
123/386/3130
610/-/91
List 1/2 1:10 000

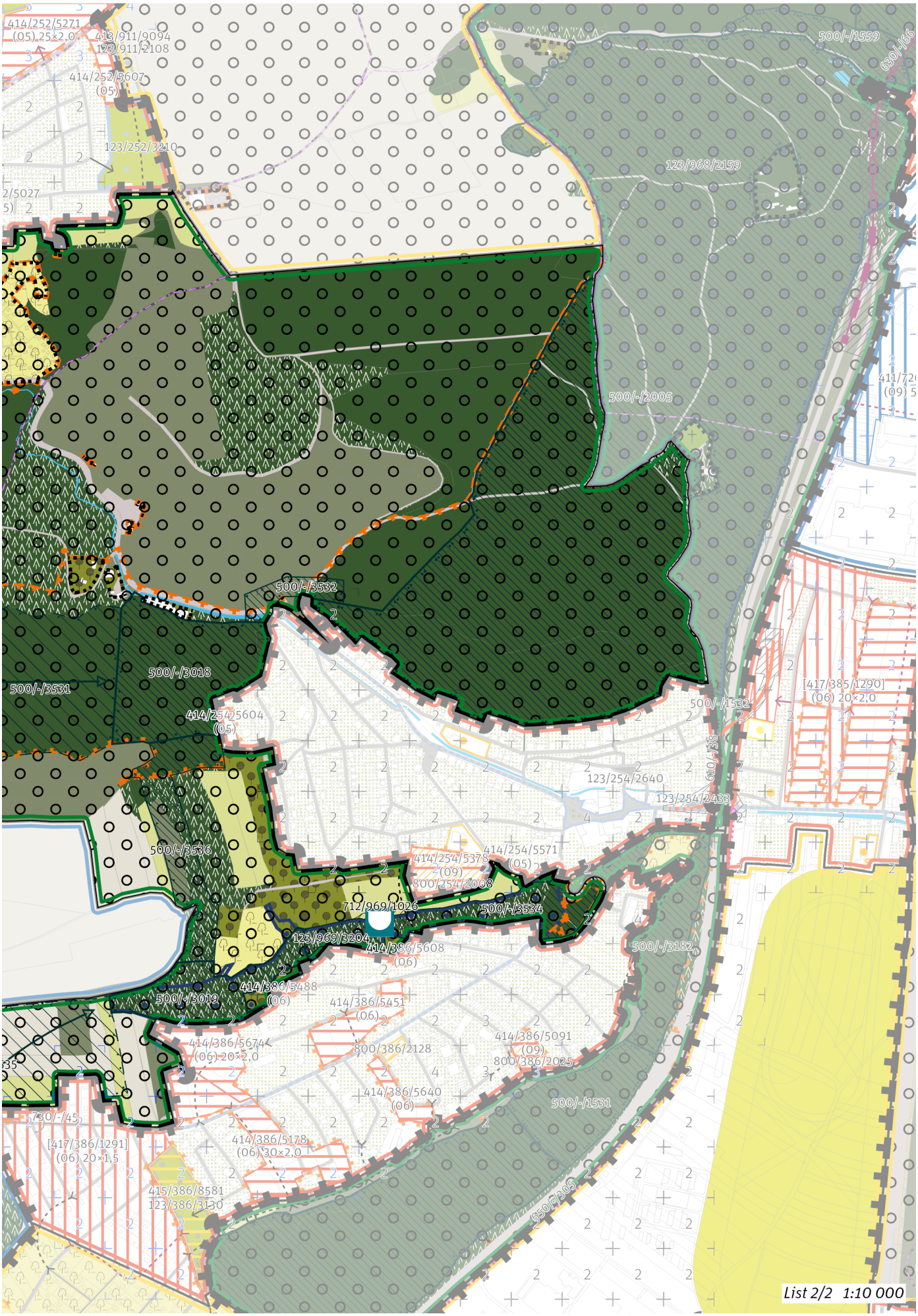
414/252/5271
(05) 25×2,0
413/911/9094
123/911/2108
414/252/5607
(05)
123/252/3210
500/-/1559
630/-/46
123/968/2159
500/-/2005
500/-/3532
500/-/3018
500/-/3531
414/254/5604
(05)
[417/385/1290]
(06) 20×2,0
500/-/1532
123/254/2640
123/254/2433
500/-/3536
414/254/5378
(09)
800/254/2008
414/254/5571
(05)
712/969/1026
500/-/3534
123/969/3204
414/386/5608
(06)
500/-/3182
414/386/5488
(06)
500/-/3019
414/386/5451
(06)
414/386/5674
(06) 20×2,0
800/386/2128
414/386/5091
(09)
800/386/2025
414/386/5640
(06)
500/-/1531
730/-/45
[417/386/1291]
(06) 20×1,5
414/386/5178
(06) 30×2,0
415/386/8581
123/386/3130
650/-/305
List 2/2 1:10 000

# 969 / Údolí potoka Vrutice
# N(19) K [S]

## 100 / OTEVŘENÁ KRAJINA

*-> (19) Krajina výrazných údolí, čl. 59*

Lokalita je součástí krajinného rozhraní.

*-> Krajinné rozhraní a krajinný park, čl. 109*

**Krajinné parky**

123/969/2397 Hřbitov ve Slivenci - místní park

123/969/3204 Údolí Libeřského potoka - čtvrťový park

*-> Krajinné rozhraní a krajinný park, čl. 109*

## 200 / VYSTAVĚNÉ PROSTŘEDÍ

Individuální regulativy nejsou stanoveny.

## 300 / VYUŽITÍ ÚZEMÍ

*-> Nezastavitelná přírodní lokalita a plocha, čl. 66*

Na území přírodních rezervací Homolka a Chuchelské háje mimo zastavěné území je nepřípustné umisťovat budovy a jiné stavby, které zlepší podmínky využití území pro účely rekreace a cestovního ruchu.

## 400 / STABILITA A MÍRA VYUŽITÍ ÚZEMÍ

*-> Typy stability lokalit, čl. 69*

Individuální regulativy nejsou stanoveny.

## 500 / KRAJINNÁ INFRASTRUKTURA

**Skladebné části ÚSES**

500/-/2005 RBC Chuchelský háj — v přesných hranicích

500/-/3017 LBC V dolích I. — v přesných hranicích

500/-/3018 LBC V dolích II. — v přesných hranicích

500/-/3019 LBC U bažantnice — v přesných hranicích

500/-/3530 LBK Lochkovský profil - Chuchelský háj — v přesných hranicích

500/-/3531 LBK Lochkovský profil - Chuchelský háj — v prostoru k upřesnění, minimální šířka 15 m

500/-/3532 LBK Lochkovský profil - Chuchelský háj — v přesných hranicích

500/-/3534 LBK Slavičí údolí - K56 — v přesných hranicích

500/-/3535 LBK Slavičí údolí - K56 — v prostoru k upřesnění, minimální šířka 15 m

500/-/3536 LBK V dolích II. - U bažantnice — v přesných hranicích

*-> Územní systém ekologické stability, čl. 113–116*

## 600 / DOPRAVNÍ INFRASTRUKTURA

Individuální regulativy nejsou stanoveny.

## 700 / TECHNICKÁ INFRASTRUKTURA

**Protipovodňová ochrana**

712/969/1026 Poldr (suchá nádrž) Na Hvězdárně — návrh

*-> Protipovodňová ochrana a opatření, čl. 133*

**Odkanalizování území**

730/-/44 Napojení čerpací stanice Lochkov, kanalizace splašková výtlak — návrh

730/-/45 Napojení čerpací stanice Lochkov, kanalizace splašková gravitační — návrh

*-> Odkanalizování území, čl. 136*

## 800 / VEŘEJNÁ VYBAVENOST

Individuální regulativy nejsou stanoveny.

## 900 / VEŘEJNÝ ZÁJEM

**Veřejně prospěšné stavby technické infrastruktury**

910-712/969/1026 Poldr (suchá nádrž) Na Hvězdárně
910-730/-/44 Napojení čerpací stanice Lochkov, kanalizace splašková výtlak
910-730/-/45 Napojení čerpací stanice Lochkov, kanalizace splašková gravitační

*-> Veřejně prospěšné stavby, veřejně prospěšná opatření, stavby a opatření k zajišťování obrany a bezpečnost státu a plochy asanací, čl. 150–152*

Navrhované veřejně prospěšné stavby, veřejně prospěšná opatření, stavby a opatření k zajišťování obrany a bezpečnost státu jsou vymezeny v grafické části ve výkrese Z 04 a jejich výčet je uveden v příloze č. 2/900.

# 970 / Údolí Radotínského potoka

**SPRÁVNÍ OBVOD**

Praha 13, Praha 16, Praha 5

**MĚSTSKÁ ČÁST**

Praha 16, Praha-Lochkov, Praha-Řeporyje, Praha-Slivenec

**KATASTRÁLNÍ ÚZEMÍ**

Lochkov, Radotín, Slivenec, Zadní Kopanina

**ROZLOHA**

540 ha

| | |
|---|---|
| **N**<br>ZASTAVITELNOST: nezastavitelná | **(19)**<br>TYP STRUKTURY: krajina výrazných údolí |
| **/ K**<br>ZPŮSOB VYUŽITÍ: nezastavitelná přírodní | **[ S ]**<br>MÍRA STABILITY: stabilizovaná |

## POPIS CÍLOVÉHO CHARAKTERU LOKALITY

**Chránit a posilovat cílový charakter nezastavitelné, stabilizované, přírodní lokality Údolí Radotínského potoka se strukturou krajiny výrazných údolí. Lokalita je součástí krajiny vymezené v ZÚR s názvem Krajina Českého krasu.**

Nezastavitelná stabilizovaná přírodní lokalita Údolí Radotínského potoka je vymezena na jihozápadě území Prahy, v kontaktu s územím Středočeského kraje. Cílem vymezení je zachovat strukturu krajiny výrazných údolí představující krajinu s vysokou dynamikou reliéfu a zachovat a posílit její vysoké přírodní a krajinné hodnoty, které ve svých vnějších projevech spoluutvářejí obraz města Prahy a které poskytují vysoce atraktivní prostředí pro rekreaci a sport pod širým nebem, při vzájemném respektování požadavků na ochranu přírody, rozvoj rekreace i lesní hospodaření. K tomu je žádoucí zachovat převážně lesnatý charakter území, zároveň však cílenými zásahy chránit biodiverzitu v nelesních částech, posílit rekreační infrastrukturu a zajistit odpovídající prostupnost zejména lesní krajinou. V místech negativně ovlivněných těžbou je nutno dotčené plochy rekultivovat s využitím kombinace umělých zásahů a samovolně probíhajících přírodních procesů.

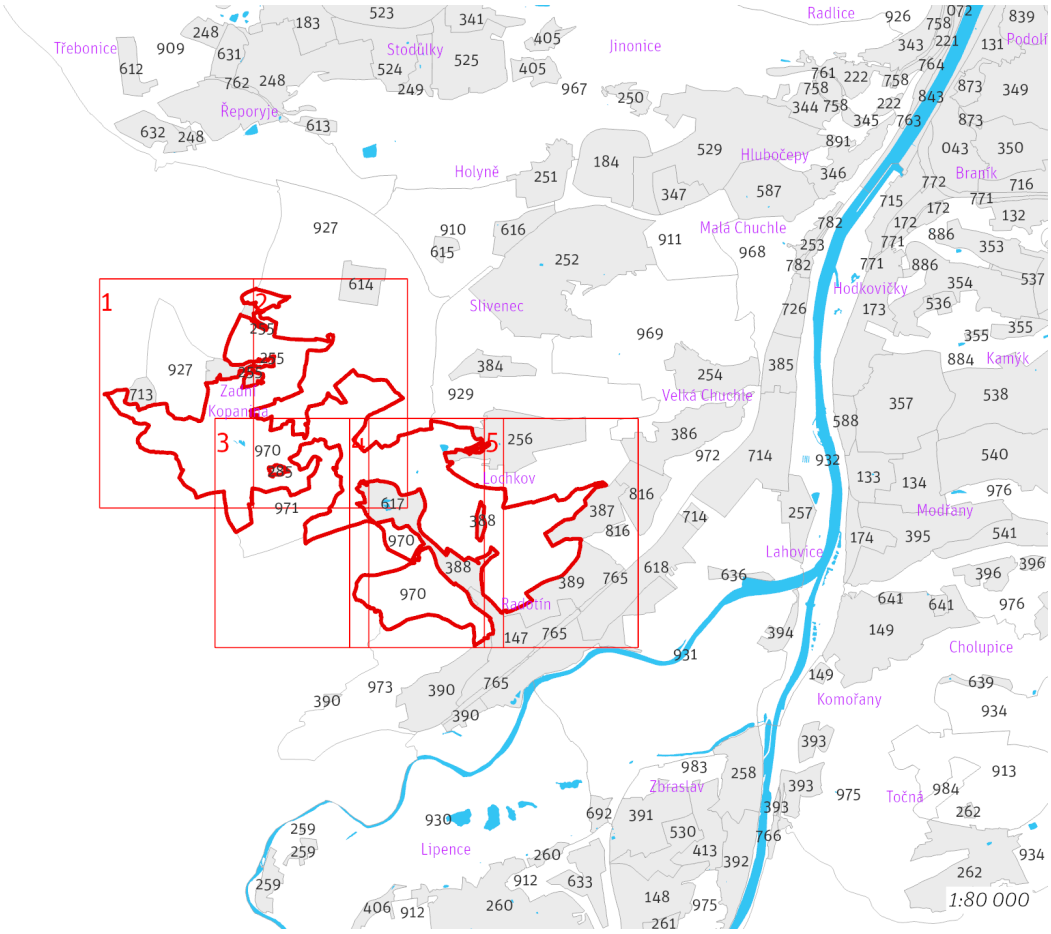


*Přehled umístění lokality a klad listů*

# 970 / Údolí Radotínského potoka
## N(19) K [S]

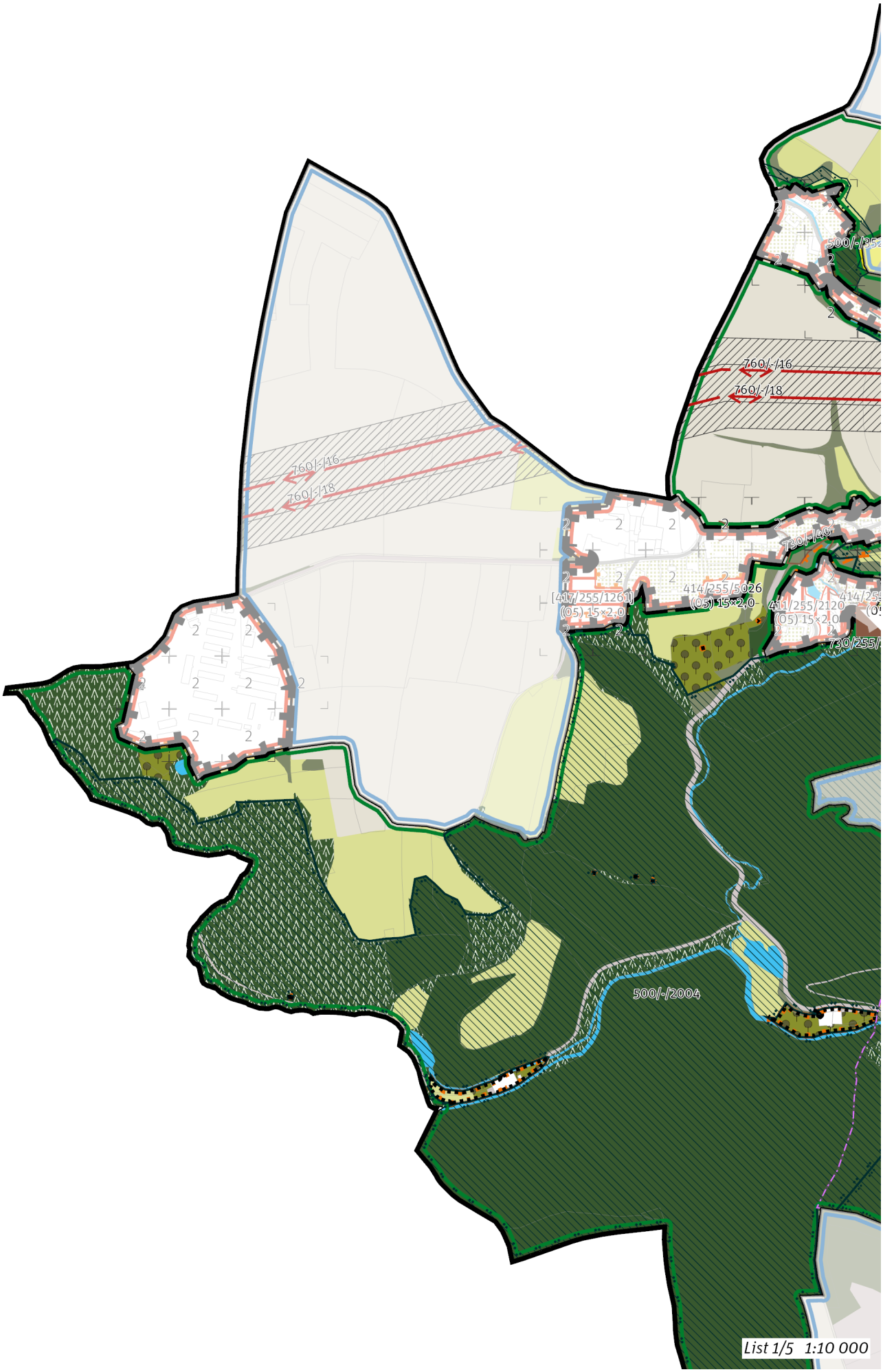

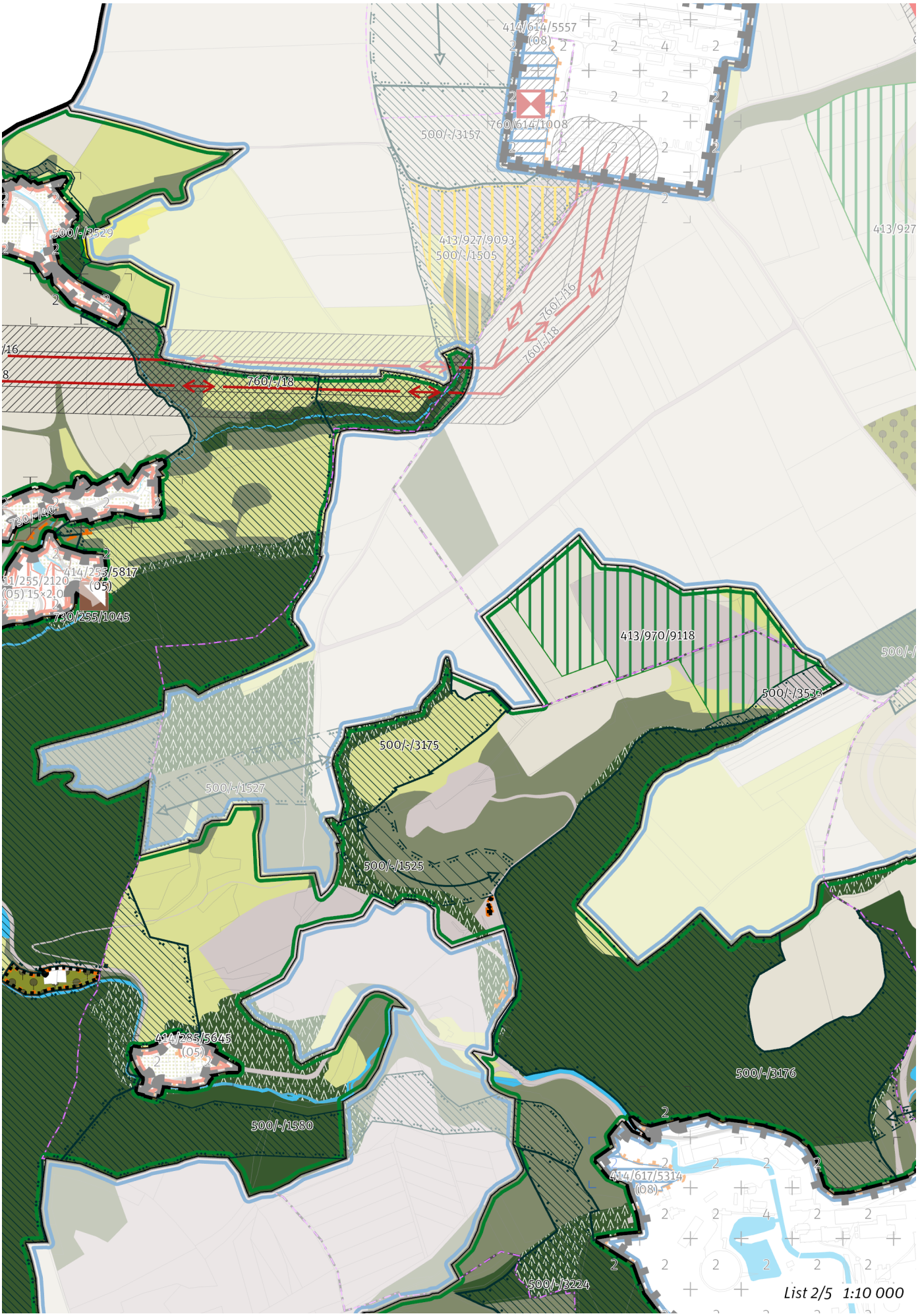
414/614/5557
(08)
760/614/1008
500/-/3157
500/-/3529
413/927/9093
500/-/1505
760/-/16
760/-/18
760/-/18
730/-/16
414/255/5817
(05)
730/255/1045
413/970/9118
500/-/3533
500/-/3175
500/-/1527
500/-/1525
414/285/5645
(05)
500/-/3176
500/-/1580
414/617/5314
(08)
500/-/3224
List 2/5 1:10 000

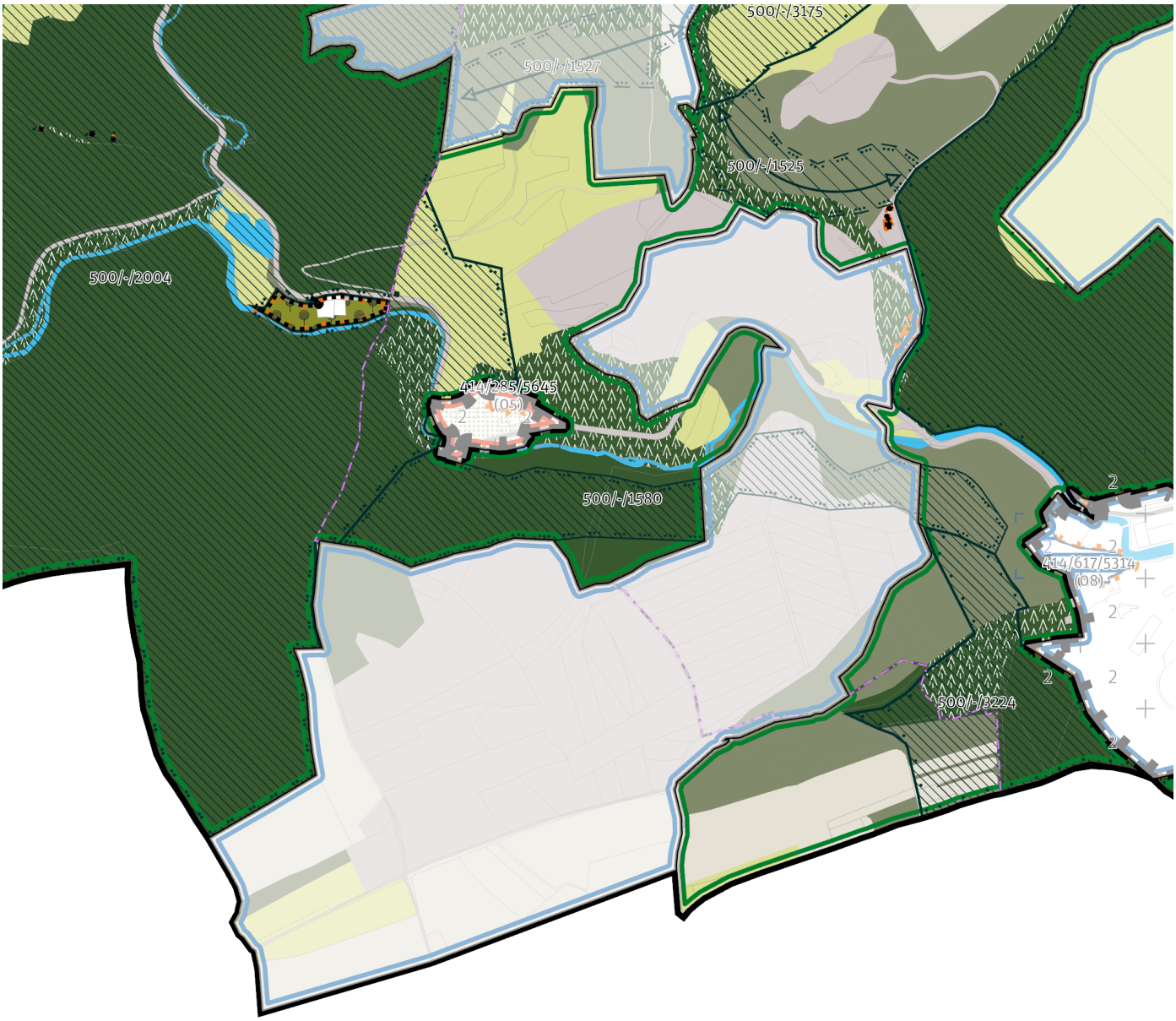


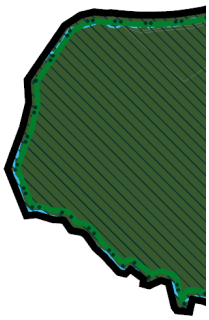

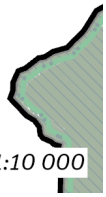

List 3/5 1:10 000

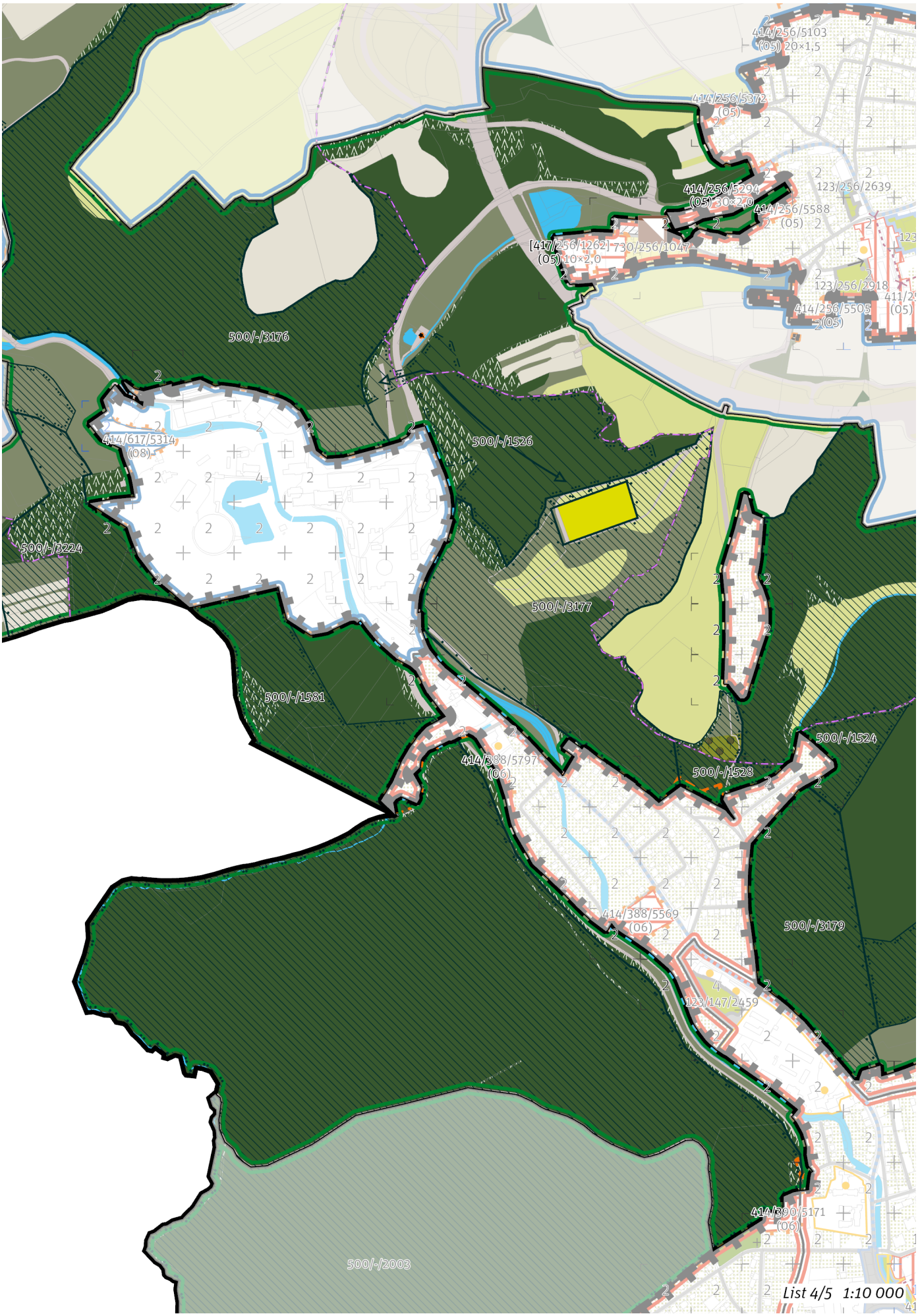
414/256/5103
(05) 20×1,5
414/256/5372
(05)
414/256/5294
(05) 30×2,0
123/256/2639
414/256/5588
(05)
[417/256/1262] 730/256/1047
(05) 10×2,0
123/256/2918
414/256/5505
(05)
500/-/3176
414/617/5314
(08)
500/-/1526
500/-/3224
500/-/3177
500/-/1581
414/388/5797
(06)
500/-/1528
500/-/1524
414/388/5569
(06)
500/-/3179
123/147/2459
414/390/5171
(06)
500/-/2003
List 4/5 1:10 000

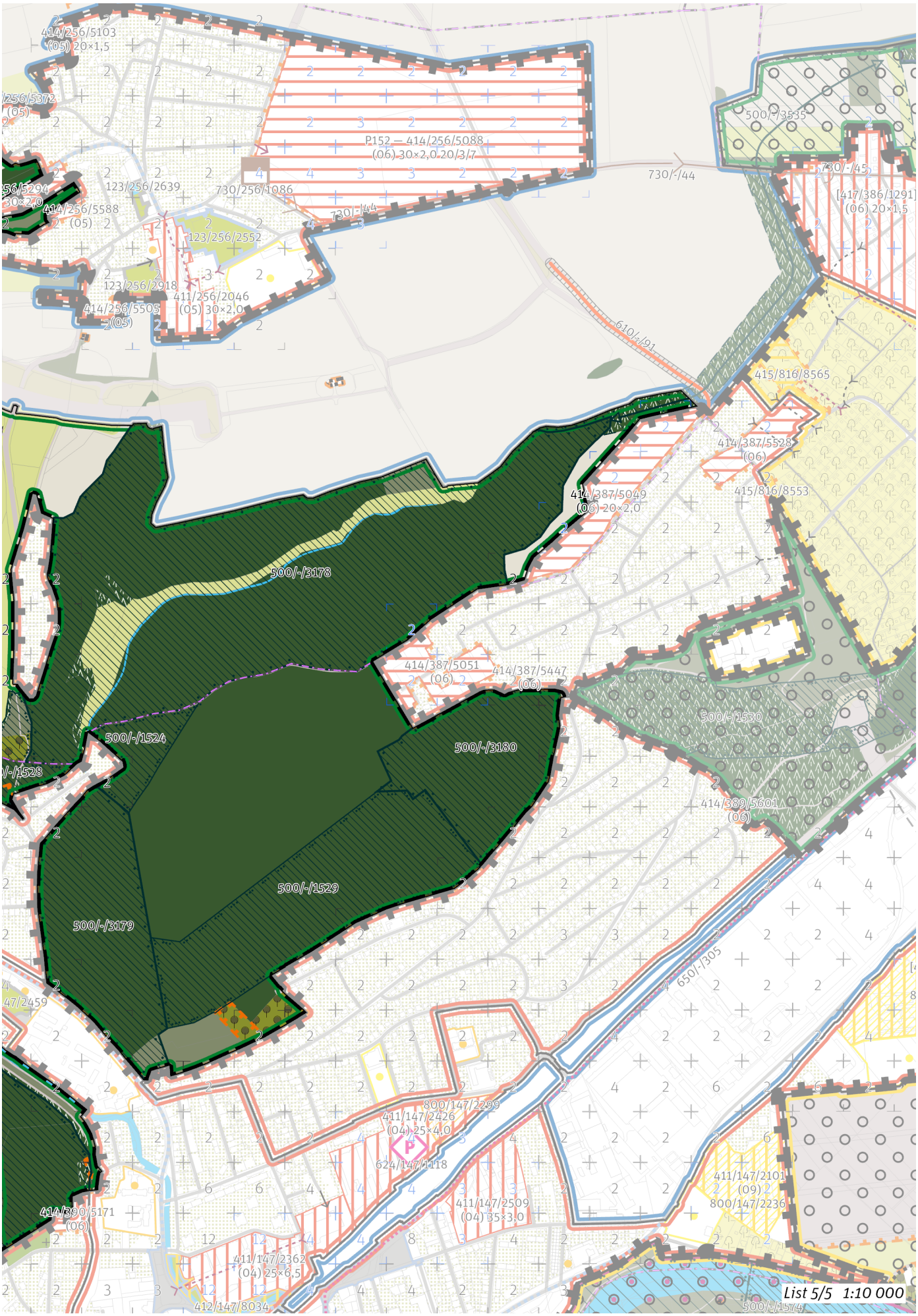
414/256/5103
(05) 20×1,5
P152 — 414/256/5088
(06) 30×2,0 20/3/7
730/-/44
730/-/45
500/-/3535
[417/386/1291]
(06) 20×1,5
123/256/2639
730/256/1086
414/256/5588
(05)
123/256/2552
123/256/2918
411/256/2046
(05) 30×2,0
414/256/5505
(05)
610/-/91
415/816/8565
414/387/5528
(06)
414/387/5049
(06) 20×2,0
415/816/8553
500/-/3178
414/387/5051
(06)
414/387/5447
(06)
500/-/1530
500/-/1524
500/-/3180
414/389/5601
(06)
500/-/1529
500/-/3179
650/-/305
800/147/2299
411/147/2426
(04) 25×4,0
624/147/1118
411/147/2101
(09)
800/147/2236
414/390/5171
(06)
411/147/2509
(04) 35×3,0
411/147/2362
(04) 25×6,5
412/147/8034
500/-/1574
List 5/5 1:10 000

## 100 / OTEVŘENÁ KRAJINA

*-> (19) Krajina výrazných údolí, čl. 59*

Individuální regulativy nejsou stanoveny.

## 200 / VYSTAVĚNÉ PROSTŘEDÍ

Individuální regulativy nejsou stanoveny.

## 300 / VYUŽITÍ ÚZEMÍ

*-> Nezastavitelná přírodní lokalita a plocha, čl. 66*

Na území národních přírodních památek Cikánka I, Lochkovský profil, Černé rokle a přírodních rezervací Radotínské údolí, Slavičí údolí, Klapice a I. a II. zóny CHKO Český kras mimo zastavěné území je nepřípustné umisťovat budovy a jiné stavby, které zlepší podmínky využití území pro účely rekreace a cestovního ruchu.

## 400 / STABILITA A MÍRA VYUŽITÍ ÚZEMÍ

*-> Typy stability lokalit, čl. 69*

**Nezastavitelné transformační a rozvojové plochy**

Transformační plocha **413/970/9118** o rozloze 109038 m$^2$
Způsob využití: přírodní
Vyznačením transformační plochy je vyjádřen požadavek změny spočívající v revitalizaci skládky za účelem obnovení přírodního prostředí, a to bez určení konkrétní cílové plochy podrobnějšího strukturálního členění, s respektem k přírodním hodnotám.

## 500 / KRAJINNÁ INFRASTRUKTURA

**Skladebné části ÚSES**

500/-/1505 NRBK Údolí Vltavy-K56 — v přesných hranicích
500/-/1524 NRBK Karlštejn, Koda-Údolí Vltavy — v přesných hranicích
500/-/1525 NRBK Karlštejn, Koda-Údolí Vltavy — v prostoru k upřesnění, minimální šířka 40 m
500/-/1526 NRBK Karlštejn, Koda-Údolí Vltavy — v prostoru k upřesnění, minimální šířka 40 m
500/-/1528 NRBK Karlštejn, Koda-Údolí Vltavy — v přesných hranicích
500/-/1529 NRBK Karlštejn, Koda-Údolí Vltavy — v přesných hranicích
500/-/1580 NRBK Karlštejn, Koda-Údolí Vltavy — v přesných hranicích
500/-/1581 NRBK Karlštejn, Koda-Údolí Vltavy — v přesných hranicích
500/-/2003 RBC Velký háj — v přesných hranicích
500/-/2004 RBC Radotínské údolí — v přesných hranicích
500/-/3175 LBC Lom Cikánka — v přesných hranicích
500/-/3176 LBC Lochkovský profil — v přesných hranicích
500/-/3177 LBC Radotínské skály — v přesných hranicích
500/-/3178 LBC Slavičí údolí — v přesných hranicích
500/-/3179 LBC V Edenu — v přesných hranicích
500/-/3180 LBC Lahovská — v přesných hranicích
500/-/3224 LBC Hvížďalka — v přesných hranicích
500/-/3529 LBK Radotínské údolí - Ořech — v přesných hranicích
500/-/3533 LBK Lochkovský profil - Chuchelský háj — v přesných hranicích
500/-/3535 LBK Slavičí údolí - K56 — v prostoru k upřesnění, minimální šířka 15 m
*-> Územní systém ekologické stability, čl. 113–116*

## 600 / DOPRAVNÍ INFRASTRUKTURA

Individuální regulativy nejsou stanoveny.

## 700 / TECHNICKÁ INFRASTRUKTURA

**Odkanalizování území**

730/256/1047 Čistírna odpadních vod Lochkov, rozšíření — návrh
730/-/40 Sběrač Zadní Kopanina, kanalizace splašková gravitační — návrh
*-> Odkanalizování území, čl. 136*

**Zásobování elektrickou energií**

760/-/16 Nadzemní elektrické vedení 400 kV Transformační stanice Hradec - Transformační stanice Řeporyje — návrh

760/-/18 Nadzemní elektrické vedení 400 kV Transformační stanice Prosenice - Transformační stanice Řeporyje — návrh
*-> Zásobování elektrickou energií, čl. 139*

## 800 / VEŘEJNÁ VYBAVENOST

Individuální regulativy nejsou stanoveny.

## 900 / VEŘEJNÝ ZÁJEM

**Veřejně prospěšné stavby technické infrastruktury**
910-730/256/1047 Čistírna odpadních vod Lochkov, rozšíření
910-730/-/40 Sběrač Zadní Kopanina, kanalizace splašková gravitační
910-760/-/16 Nadzemní elektrické vedení 400 kV Transformační stanice Hradec - Transformační stanice Řeporyje
910-760/-/18 Nadzemní elektrické vedení 400 kV Transformační stanice Prosenice - Transformační stanice Řeporyje

*-> Veřejně prospěšné stavby, veřejně prospěšná opatření, stavby a opatření k zajišťování obrany a bezpečnost státu a plochy asanací, čl. 150–152*
Navrhované veřejně prospěšné stavby, veřejně prospěšná opatření, stavby a opatření k zajišťování obrany a bezpečnost státu jsou vymezeny v grafické části ve výkrese Z 04 a jejich výčet je uveden v příloze č. 2/900.

# 971 / Lom Radotín

**SPRÁVNÍ OBVOD**
Praha 13, Praha 16

**MĚSTSKÁ ČÁST**
Praha 16, Praha-Řeporyje

**KATASTRÁLNÍ ÚZEMÍ**
Radotín, Zadní Kopanina

**ROZLOHA**
61 ha

| | |
|---|---|
| **N**<br>ZASTAVITELNOST: nezastavitelná | **(19)**<br>TYP STRUKTURY: krajina výrazných údolí |
| **/ P**<br>ZPŮSOB VYUŽITÍ: nezastavitelná produkční | **[ S ]**<br>MÍRA STABILITY: stabilizovaná |

## POPIS CÍLOVÉHO CHARAKTERU LOKALITY

**Chránit a posilovat cílový charakter nezastavitelné, stabilizované, produkční lokality Lom Radotín se strukturou krajiny výrazných údolí. Lokalita je součástí krajiny vymezené v ZÚR s názvem Krajina Českého krasu.**

Nezastavitelná stabilizovaná produkční lokalita Lom Radotín je vymezena v jihozápadní části Prahy v kontaktu s územím Středočeského kraje. Cílem vymezení je po ukončení těžby obnovit strukturu krajiny výrazných údolí představující krajinu s vysokou dynamikou reliéfu, přírodními a krajinnými hodnotami a rekreačním významem.

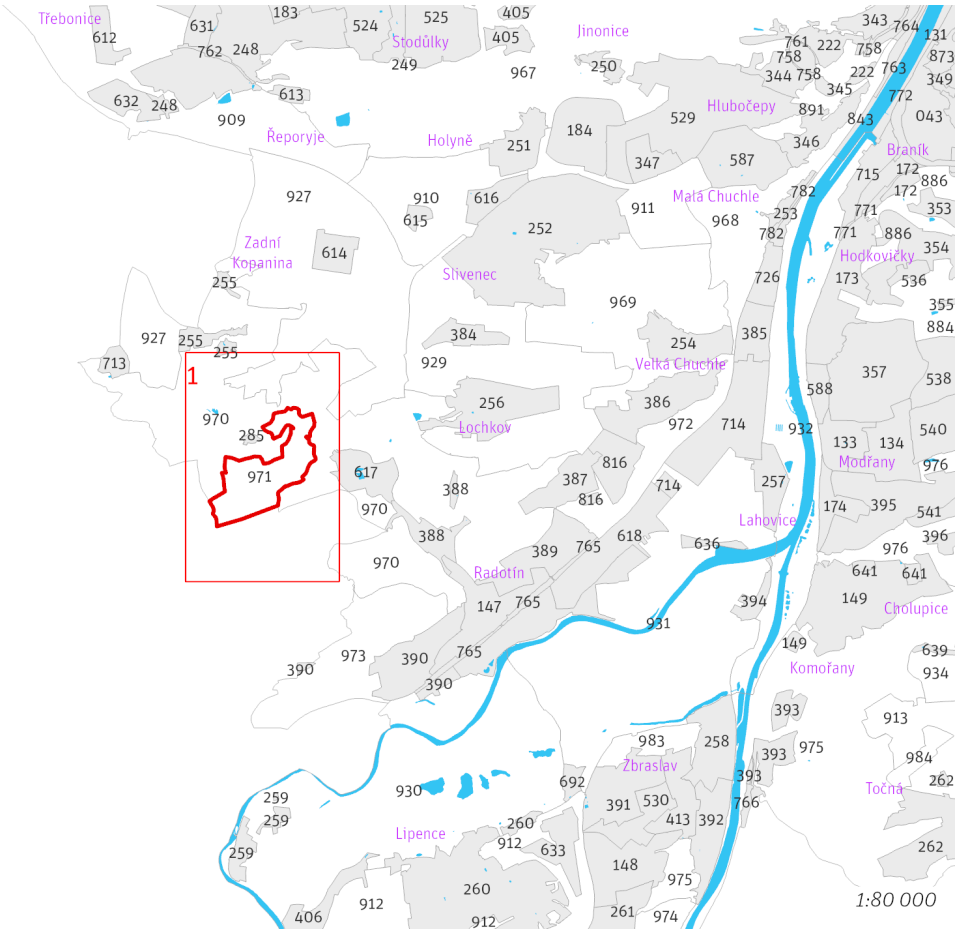


*Přehled umístění lokality a klad listů*

*1:80 000*

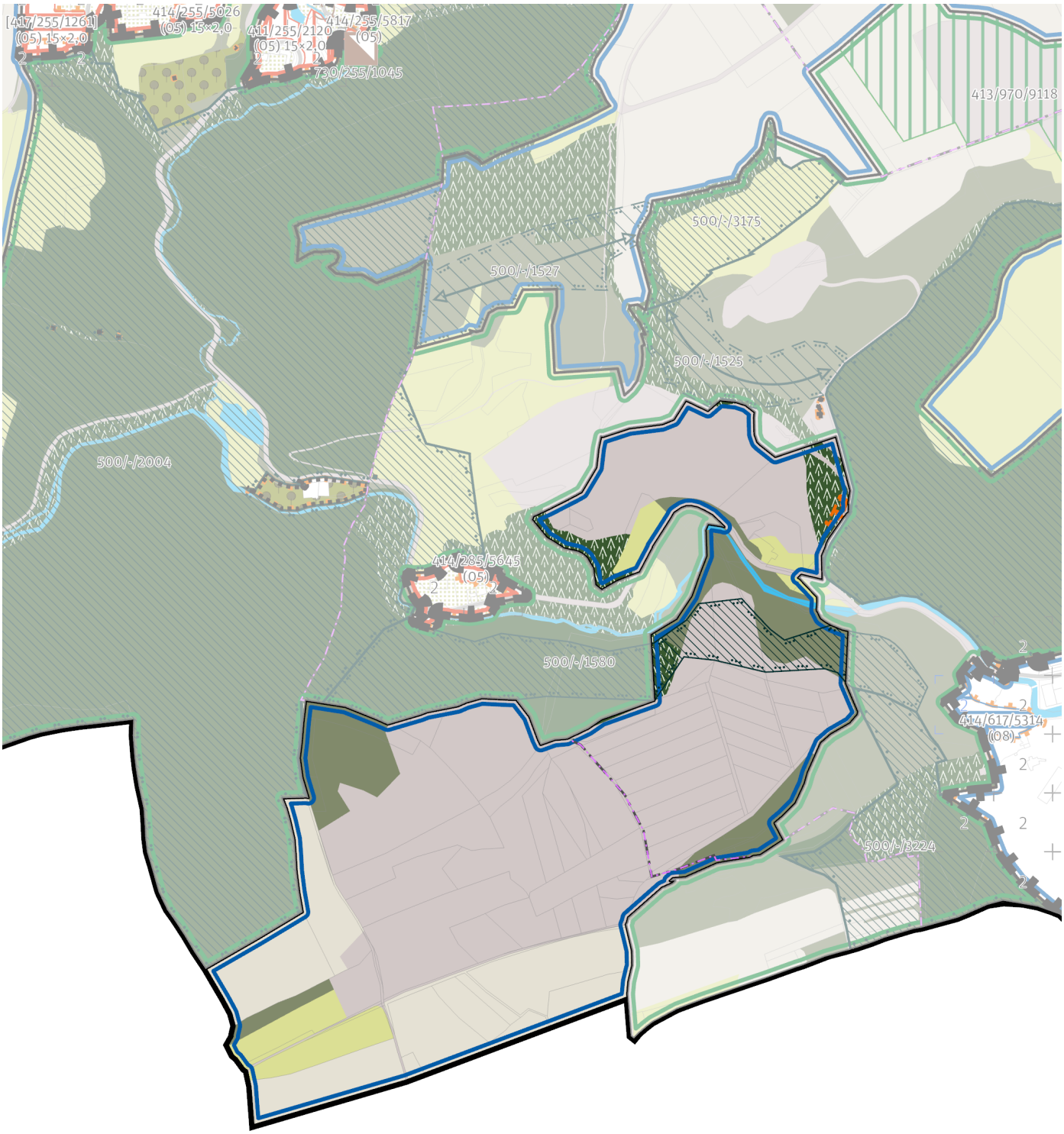




*List 1/1 1:10 000*

## 100 / OTEVŘENÁ KRAJINA

*-> (19) Krajina výrazných údolí, čl. 59*

Individuální regulativy nejsou stanoveny.

## 200 / VYSTAVĚNÉ PROSTŘEDÍ

Individuální regulativy nejsou stanoveny.

## 300 / VYUŽITÍ ÚZEMÍ

*-> Nezastavitelná produkční lokalita a plocha, čl. 67*

Individuální regulativy nejsou stanoveny.

## 400 / STABILITA A MÍRA VYUŽITÍ ÚZEMÍ

*-> Typy stability lokalit, čl. 69*

Individuální regulativy nejsou stanoveny.

## 500 / KRAJINNÁ INFRASTRUKTURA

**Skladebné části ÚSES**

500/-/1580 NRBK Karlštejn, Koda-Údolí Vltavy — v přesných hranicích

*-> Územní systém ekologické stability, čl. 113–116*

## 600 / DOPRAVNÍ INFRASTRUKTURA

Individuální regulativy nejsou stanoveny.

## 700 / TECHNICKÁ INFRASTRUKTURA

Individuální regulativy nejsou stanoveny.

## 800 / VEŘEJNÁ VYBAVENOST

Individuální regulativy nejsou stanoveny.

## 900 / VEŘEJNÝ ZÁJEM

Individuální regulativy nejsou stanoveny.

# 972 / Údolí Berounky východ

**SPRÁVNÍ OBVOD**
Praha 16

**MĚSTSKÁ ČÁST**
Praha 16, Praha-Velká Chuchle

**KATASTRÁLNÍ ÚZEMÍ**
Radotín, Velká Chuchle

**ROZLOHA**
64 ha

| | |
|---|---|
| **N**<br>ZASTAVITELNOST: nezastavitelná | **(19)**<br>TYP STRUKTURY: krajina výrazných údolí |
| **/ K**<br>ZPŮSOB VYUŽITÍ: nezastavitelná přírodní | **[ S ]**<br>MÍRA STABILITY: stabilizovaná |

## POPIS CÍLOVÉHO CHARAKTERU LOKALITY

**Chránit a posilovat cílový charakter nezastavitelné, stabilizované, přírodní lokality Údolí Berounky východ se strukturou krajiny výrazných údolí. Lokalita je součástí krajiny vymezené v ZÚR s názvem Krajina Českého krasu.**

Nezastavitelná stabilizovaná přírodní lokalita Údolí Berounky východ je vymezena v jižní části Prahy. Cílem vymezení je zachovat strukturu krajiny výrazných údolí představující krajinu s vysokou dynamikou reliéfu a zachovat a posílit její vysoké přírodní a krajinné hodnoty, které ve svých vnějších projevech spoluutvářejí obraz města Prahy a které poskytují vysoce atraktivní prostředí pro rekreaci a sport pod širým nebem, při vzájemném respektování požadavků na ochranu přírody, rozvoj rekreace i lesní hospodaření. K tomu je žádoucí zachovat převážně lesnatý charakter území, zároveň však cílenými zásahy chránit biodiverzitu v nelesních částech, posílit rekreační infrastrukturu a zajistit odpovídající prostupnost zejména lesní krajinou.

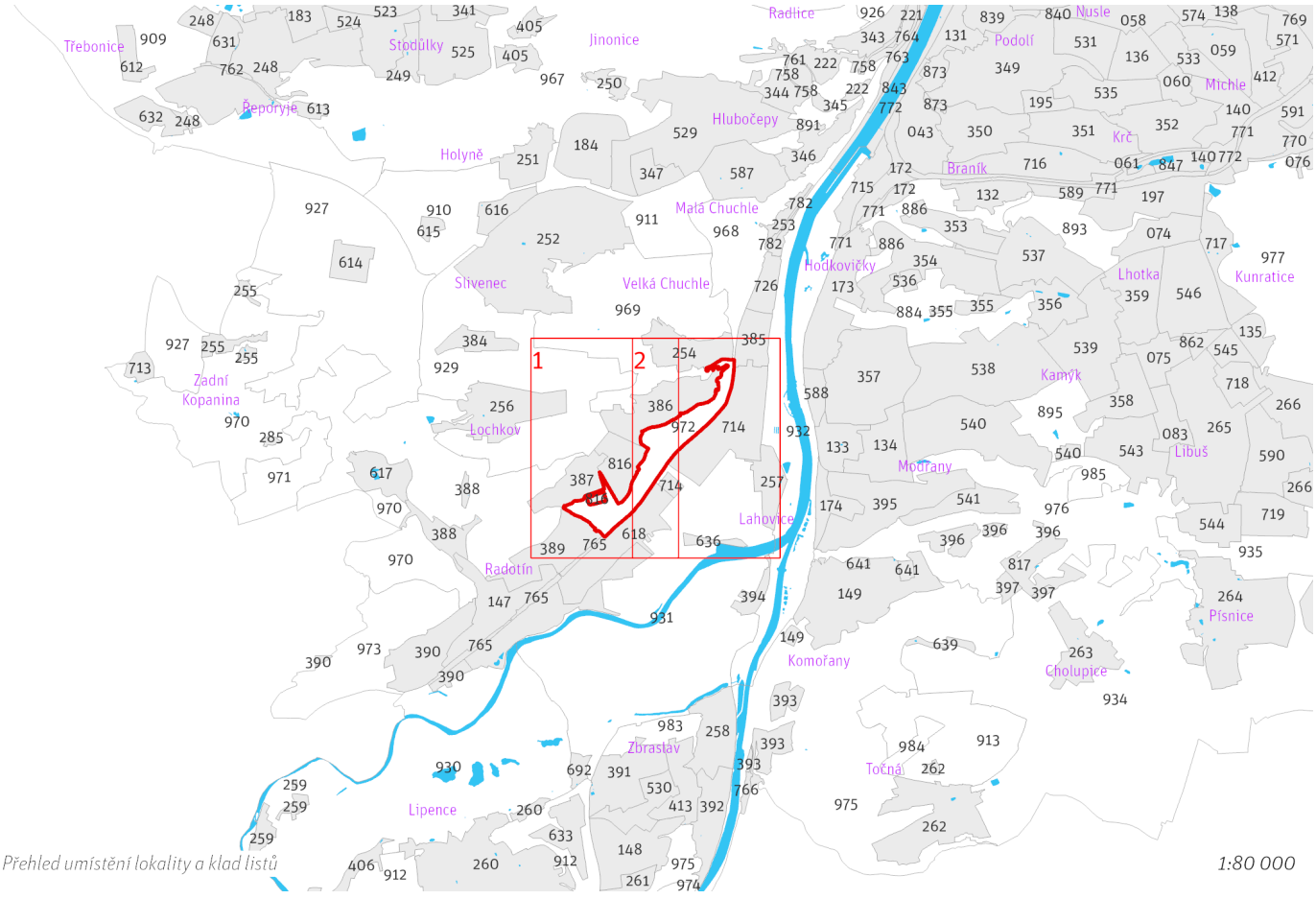


*Přehled umístění lokality a klad listů*

*1:80 000*

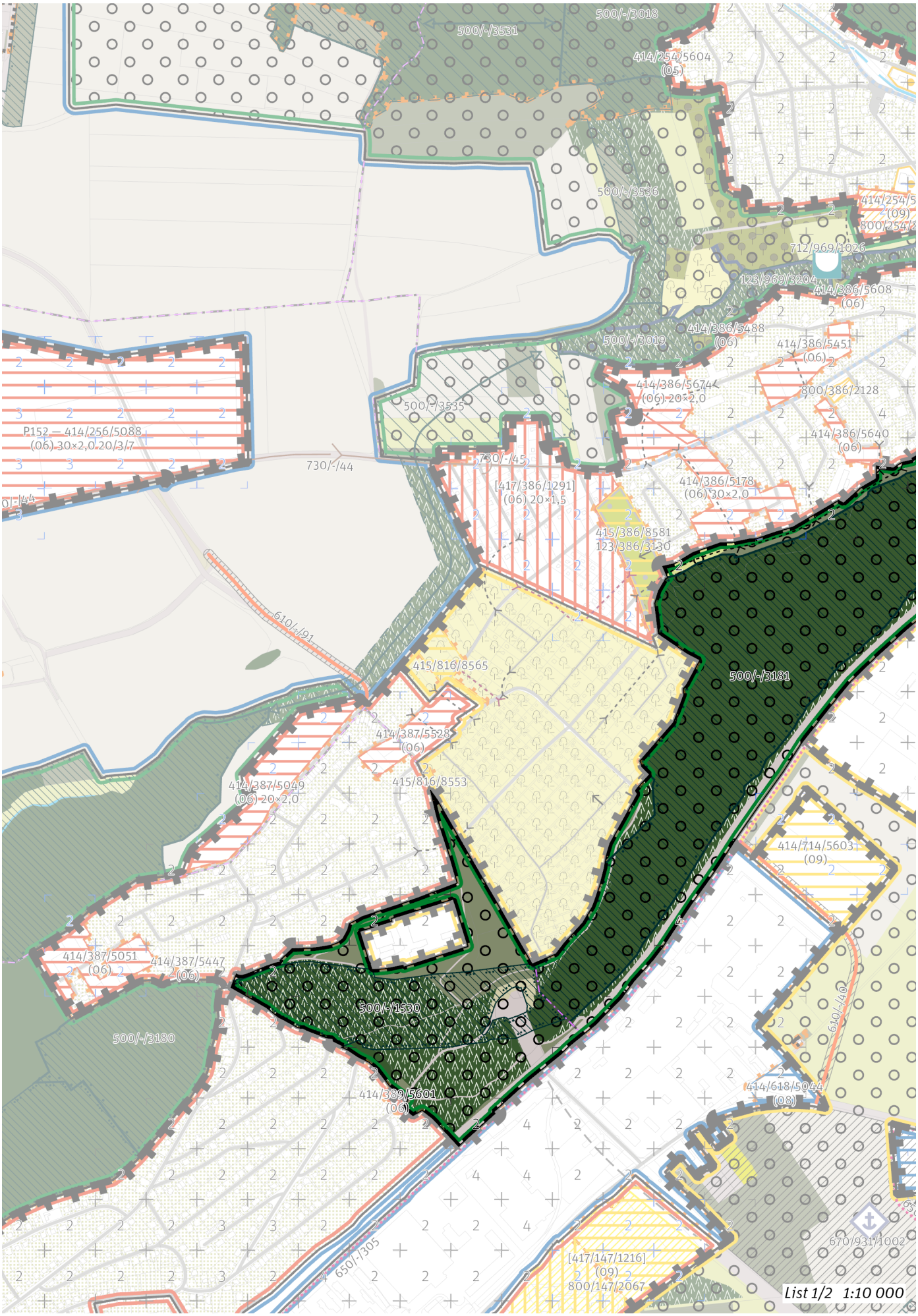
500/-/3018
500/-/3531
414/254/5604
(05)
500/-/3536
414/254/5
(09)
800/254/2
712/969/1026
123/969/3204
414/386/5608
(06)
414/386/5488
(06)
500/-/3019
414/386/5451
(06)
414/386/5674
(06) 20×2,0
800/386/2128
500/-/3535
P152 — 414/256/5088
(06) 30×2,0 20/3/7
730/-/44
730/-/45
414/386/5640
(06)
[417/386/1291]
(06) 20×1,5
414/386/5178
(06) 30×2,0
415/386/8581
123/386/3130
610/-/91
415/816/8565
500/-/3181
414/387/5528
(06)
415/816/8553
414/387/5049
(06) 20×2,0
414/714/5603
(09)
414/387/5051
(06)
414/387/5447
(06)
500/-/1530
500/-/3180
610/-/460
414/389/5601
(06)
414/618/5044
(08)
650/-/305
[417/147/1216]
(09)
800/147/2067
670/931/1002
List 1/2 1:10 000

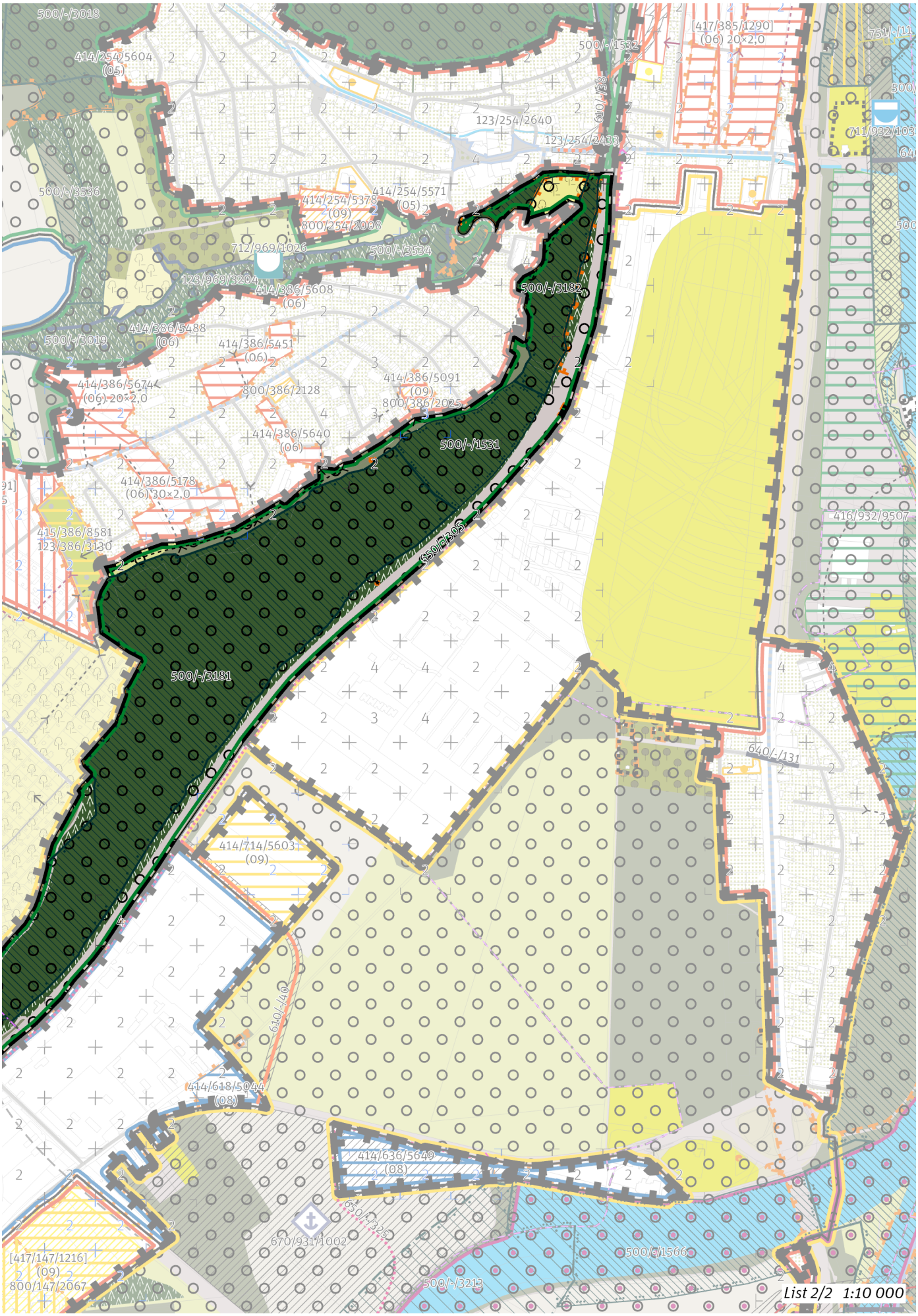
500/-/3018
414/254/5604
(05)
500/-/1532
[417/385/1290]
(06) 20×2,0
751/-/11
123/254/2640
123/254/2433
711/932/103
500/-/3536
414/254/5378
(09)
800/254/2008
414/254/5571
(05)
712/969/1026
500/-/3534
123/969/3204
414/386/5608
(06)
500/-/3182
414/386/5488
(06)
500/-/3019
414/386/5451
(06)
414/386/5091
(09)
800/386/2025
414/386/5674
(06) 20×2,0
800/386/2128
414/386/5640
(06)
500/-/1531
414/386/5178
(06) 30×2,0
416/932/9507
415/386/8581
123/386/3130
550/-/305
500/-/3181
640/-/131
414/714/5603
(09)
610/-/40
414/618/5044
(08)
414/636/5649
(08)
650/-/325
670/931/1002
[417/147/1216]
(09)
800/147/2067
500/-/1566
500/-/3213
List 2/2 1:10 000

# 972 / Údolí Berounky východ
# N(19) K [S]

## 100 / OTEVŘENÁ KRAJINA

*-> (19) Krajina výrazných údolí, čl. 59*

Lokalita je součástí krajinného rozhraní.

*-> Krajinné rozhraní a krajinný park, čl. 109*

Individuální regulativy nejsou stanoveny.

## 200 / VYSTAVĚNÉ PROSTŘEDÍ

Individuální regulativy nejsou stanoveny.

## 300 / VYUŽITÍ ÚZEMÍ

*-> Nezastavitelná přírodní lokalita a plocha, čl. 66*

Individuální regulativy nejsou stanoveny.

## 400 / STABILITA A MÍRA VYUŽITÍ ÚZEMÍ

*-> Typy stability lokalit, čl. 69*

Individuální regulativy nejsou stanoveny.

## 500 / KRAJINNÁ INFRASTRUKTURA

**Skladebné části ÚSES**

500/-/1530 NRBK Karlštejn, Koda-Údolí Vltavy — v přesných hranicích
500/-/1531 NRBK Karlštejn, Koda-Údolí Vltavy — v přesných hranicích
500/-/3181 LBC Nad závodištěm — v přesných hranicích
500/-/3182 LBC Pod hvězdárnou — v přesných hranicích
500/-/3534 LBK Slavičí údolí - K56 — v přesných hranicích

*-> Územní systém ekologické stability, čl. 113—116*

## 600 / DOPRAVNÍ INFRASTRUKTURA

**Bezmotorová doprava**

650/-/305 Cyklotrasa Radotínská — návrh

*-> Bezmotorová doprava, čl. 127—128*

## 700 / TECHNICKÁ INFRASTRUKTURA

**Záplavová území**

Využití území je omezeno záplavovým územím Vltavy a Berounky kategorie: záplavové území neprůtočné.

*-> Záplavová území, čl. 134*

Záplavová území jsou vymezena v grafické části ve výkrese Z 03.

## 800 / VEŘEJNÁ VYBAVENOST

Individuální regulativy nejsou stanoveny.

## 900 / VEŘEJNÝ ZÁJEM

Individuální regulativy nejsou stanoveny.

# 973 / Údolí Berounky západ

**SPRÁVNÍ OBVOD**
Praha 16

**MĚSTSKÁ ČÁST**
Praha 16

**KATASTRÁLNÍ ÚZEMÍ**
Radotín

**ROZLOHA**
117 ha

| | |
|---|---|
| **N**<br>ZASTAVITELNOST: nezastavitelná | **(19)**<br>TYP STRUKTURY: krajina výrazných údolí |
| **/ K**<br>ZPŮSOB VYUŽITÍ: nezastavitelná přírodní | **[ S ]**<br>MÍRA STABILITY: stabilizovaná |

## POPIS CÍLOVÉHO CHARAKTERU LOKALITY

**Chránit a posilovat cílový charakter nezastavitelné, stabilizované, přírodní lokality Údolí Berounky západ se strukturou krajiny výrazných údolí. Lokalita je součástí krajiny vymezené v ZÚR s názvem Krajina Českého krasu.**

Nezastavitelná stabilizovaná přírodní lokalita Údolí Berounky západ je vymezena na jihu území Prahy v kontaktu s územím Středočeského kraje. Cílem vymezení je zachovat strukturu krajiny výrazných údolí představující krajinu s vysokou dynamikou reliéfu a zachovat a posílit její vysoké přírodní a krajinné hodnoty, které ve svých vnějších projevech spoluutvářejí obraz města Prahy a které poskytují vysoce atraktivní prostředí pro rekreaci a sport pod širým nebem, při vzájemném respektování požadavků na ochranu přírody, rozvoj rekreace i lesní hospodaření. K tomu je žádoucí zachovat převážně lesnatý charakter území, zároveň však cílenými zásahy chránit biodiverzitu v nelesních částech, posílit rekreační infrastrukturu a zajistit odpovídající prostupnost zejména lesní krajinou.

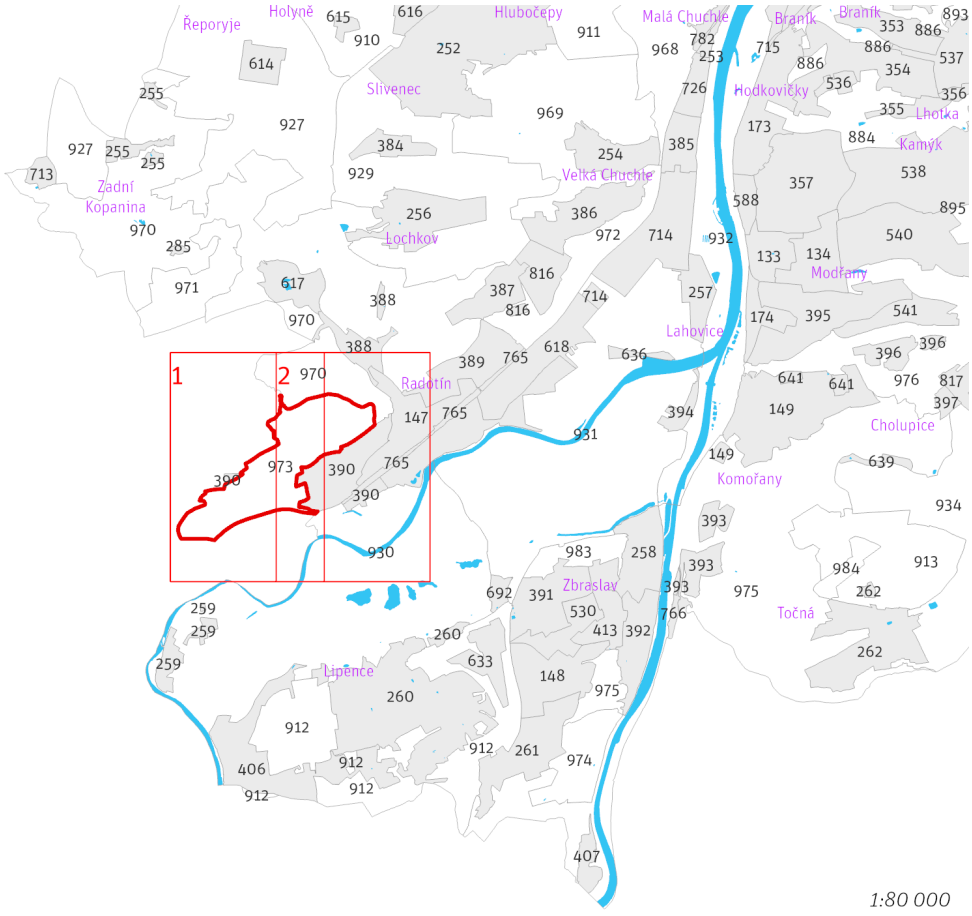


*Přehled umístění lokality a klad listů*

*1:80 000*

# 973 / Údolí Berounky západ
## N(19) K [S]

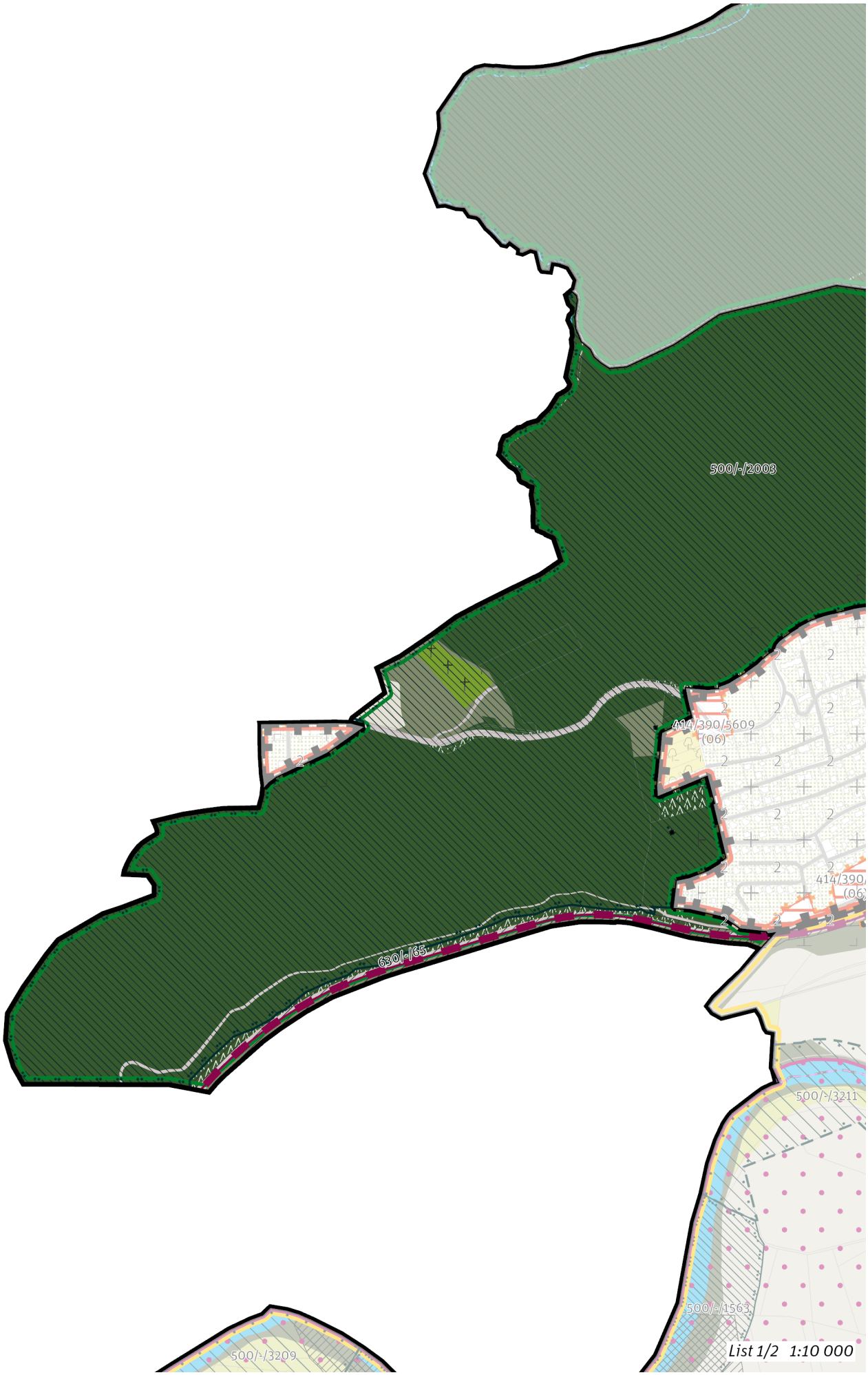

# 973 / Údolí Berounky západ
## N(19) K [S]

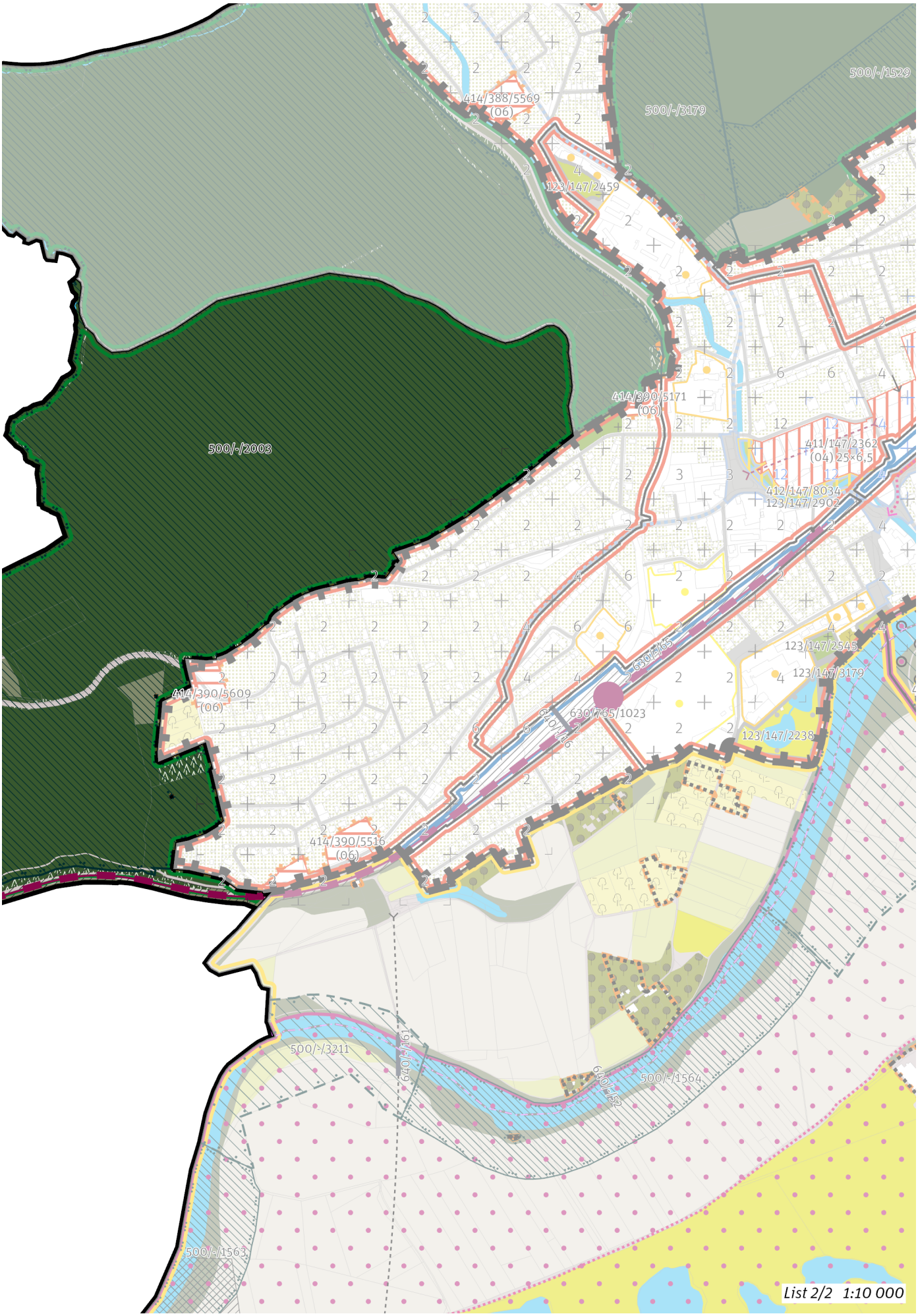

## 100 / OTEVŘENÁ KRAJINA

*-> (19) Krajina výrazných údolí, čl. 59*

Individuální regulativy nejsou stanoveny.

## 200 / VYSTAVĚNÉ PROSTŘEDÍ

Individuální regulativy nejsou stanoveny.

## 300 / VYUŽITÍ ÚZEMÍ

*-> Nezastavitelná přírodní lokalita a plocha, čl. 66*

Na území přírodní rezervace Staňkovka, I. a II. zóny CHKO Český kras mimo zastavěné území je nepřípustné umisťovat budovy a jiné stavby, které zlepší podmínky využití území pro účely rekreace a cestovního ruchu.

## 400 / STABILITA A MÍRA VYUŽITÍ ÚZEMÍ

*-> Typy stability lokalit, čl. 69*

Individuální regulativy nejsou stanoveny.

## 500 / KRAJINNÁ INFRASTRUKTURA

**Skladebné části ÚSES**

500/-/2003 RBC Velký háj — v přesných hranicích

*-> Územní systém ekologické stability, čl. 113—116*

## 600 / DOPRAVNÍ INFRASTRUKTURA

**Železniční doprava**

630/-/65 Železniční trať Praha – Beroun, úsek Radotín - Černošice — návrh

*-> Železniční doprava, čl. 126*

## 700 / TECHNICKÁ INFRASTRUKTURA

**Záplavová území**

Využití území je omezeno záplavovým územím Vltavy a Berounky kategorie: záplavové území neprůtočné.

*-> Záplavová území, čl. 134*

Záplavová území jsou vymezena v grafické části ve výkrese Z 03.

## 800 / VEŘEJNÁ VYBAVENOST

Individuální regulativy nejsou stanoveny.

## 900 / VEŘEJNÝ ZÁJEM

**Veřejně prospěšné stavby dopravní infrastruktury**

910-630/-/65 Železniční trať Praha – Beroun, úsek Radotín - Černošice

*-> Veřejně prospěšné stavby, veřejně prospěšná opatření, stavby a opatření k zajišťování obrany a bezpečnost státu a plochy asanací, čl. 150—152*

Navrhované veřejně prospěšné stavby, veřejně prospěšná opatření, stavby a opatření k zajišťování obrany a bezpečnost státu jsou vymezeny v grafické části ve výkrese Z 04 a jejich výčet je uveden v příloze č. 2/900.

# 974 / Lom Zbraslav

**SPRÁVNÍ OBVOD**
Praha 16

**MĚSTSKÁ ČÁST**
Praha-Zbraslav

**KATASTRÁLNÍ ÚZEMÍ**
Zbraslav

**ROZLOHA**
48 ha

| | |
|---|---|
| **N**<br>ZASTAVITELNOST: nezastavitelná | **(19)**<br>TYP STRUKTURY: krajina výrazných údolí |
| **/ P**<br>ZPŮSOB VYUŽITÍ: nezastavitelná produkční | **[ S ]**<br>MÍRA STABILITY: stabilizovaná |

## POPIS CÍLOVÉHO CHARAKTERU LOKALITY

**Chránit a posilovat cílový charakter nezastavitelné, stabilizované, produkční lokality Lom Zbraslav se strukturou krajiny výrazných údolí. Lokalita je součástí krajiny vymezené v ZÚR s názvem Krajina povltavských lesů.**

Nezastavitelná stabilizovaná produkční lokalita Lom Zbraslav je vymezena v jižní části Prahy. Cílem vymezení je po ukončení těžby obnovit strukturu krajiny výrazných údolí představující krajinu s vysokou dynamikou reliéfu, přírodními a krajinnými hodnotami a rekreačním významem.

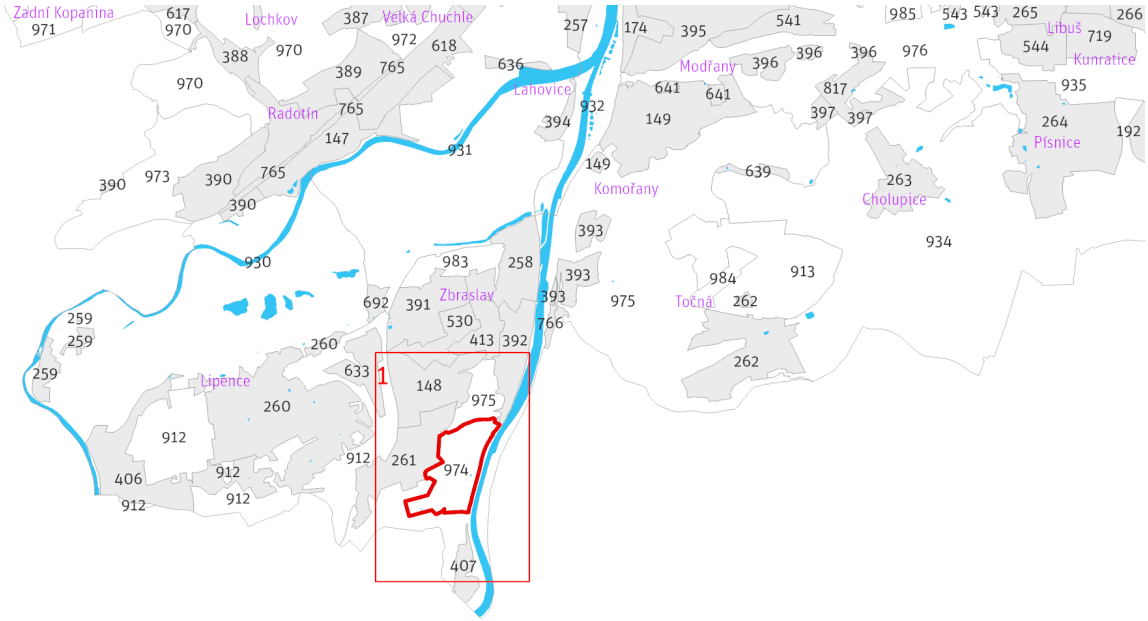


*Přehled umístění lokality a klad listů* *1:80 000*

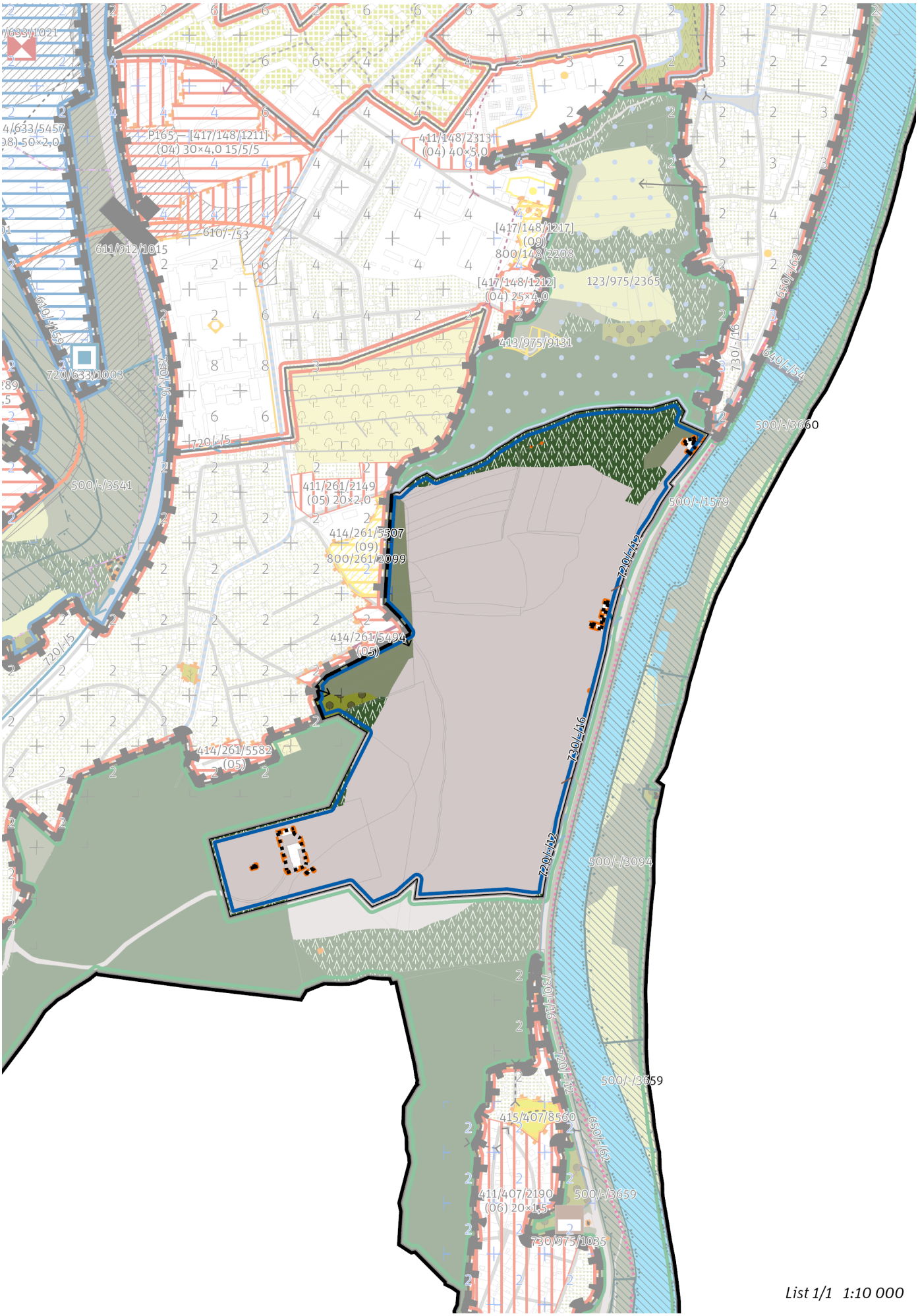


*List 1/1 1:10 000*

## 100 / OTEVŘENÁ KRAJINA

*-> (19) Krajina výrazných údolí, čl. 59*

Individuální regulativy nejsou stanoveny.

## 200 / VYSTAVĚNÉ PROSTŘEDÍ

Individuální regulativy nejsou stanoveny.

## 300 / VYUŽITÍ ÚZEMÍ

*-> Nezastavitelná produkční lokalita a plocha, čl. 67*

Individuální regulativy nejsou stanoveny.

## 400 / STABILITA A MÍRA VYUŽITÍ ÚZEMÍ

*-> Typy stability lokalit, čl. 69*

Individuální regulativy nejsou stanoveny.

## 500 / KRAJINNÁ INFRASTRUKTURA

Individuální regulativy nejsou stanoveny.

## 600 / DOPRAVNÍ INFRASTRUKTURA

Individuální regulativy nejsou stanoveny.

## 700 / TECHNICKÁ INFRASTRUKTURA

**Záplavová území**

Využití území je omezeno záplavovým územím Vltavy a Berounky kategorie: aktivní zóna záplavového území.
Využití území je omezeno záplavovým územím Vltavy a Berounky kategorie: záplavové území průtočné.
Využití území je omezeno záplavovým územím Vltavy a Berounky kategorie: záplavové území neprůtočné.
*-> Záplavová území, čl. 134*
Záplavová území jsou vymezena v grafické části ve výkrese Z 03.

**Zásobování vodou**

720/-/12 Rozváděcí vodovodní řad Zbraslav - Strnady, prodloužení — návrh
*-> Zásobování vodou, čl. 135*

**Odkanalizování území**

730/-/16 Sběrač Strnady, kanalizace splašková výtlak — návrh
*-> Odkanalizování území, čl. 136*

## 800 / VEŘEJNÁ VYBAVENOST

Individuální regulativy nejsou stanoveny.

## 900 / VEŘEJNÝ ZÁJEM

**Veřejně prospěšné stavby technické infrastruktury**

910-720/-/12 Rozváděcí vodovodní řad Zbraslav - Strnady, prodloužení
910-730/-/16 Sběrač Strnady, kanalizace splašková výtlak

*-> Veřejně prospěšné stavby, veřejně prospěšná opatření, stavby a opatření k zajišťování obrany a bezpečnost státu a plochy asanací, čl. 150–152*
Navrhované veřejně prospěšné stavby, veřejně prospěšná opatření, stavby a opatření k zajišťování obrany a bezpečnost státu jsou vymezeny v grafické části ve výkrese Z 04 a jejich výčet je uveden v příloze č. 2/900.

# 975 / Údolí Vltavy jih

**SPRÁVNÍ OBVOD**
Praha 12, Praha 16

**MĚSTSKÁ ČÁST**
Praha 12, Praha-Zbraslav

**KATASTRÁLNÍ ÚZEMÍ**
Cholupice, Komořany, Modřany, Točná, Zbraslav

**ROZLOHA**
529 ha

| | |
|---|---|
| **N**<br>ZASTAVITELNOST: nezastavitelná | **(19)**<br>TYP STRUKTURY: krajina výrazných údolí |
| **/ K**<br>ZPŮSOB VYUŽITÍ: nezastavitelná přírodní | **[ S ]**<br>MÍRA STABILITY: stabilizovaná |

## POPIS CÍLOVÉHO CHARAKTERU LOKALITY

**Chránit a posilovat cílový charakter nezastavitelné, stabilizované, přírodní lokality Údolí Vltavy jih se strukturou krajiny výrazných údolí. Lokalita je součástí krajiny vymezené v ZÚR s názvem Krajina povltavských lesů.**

Nezastavitelná stabilizovaná přírodní lokalita Údolí Vltavy jih je vymezena na jihu území Prahy, v kontaktu s územím Středočeského kraje. Cílem vymezení je zachovat strukturu krajiny výrazných údolí představující krajinu s vysokou dynamikou reliéfu a zachovat a posílit její vysoké přírodní a krajinné hodnoty, které ve svých vnějších projevech spoluutvářejí obraz města Prahy a které poskytují vysoce atraktivní prostředí pro rekreaci a sport pod širým nebem, při vzájemném respektování požadavků na ochranu přírody, rozvoj rekreace i lesní hospodaření. K tomu je žádoucí zachovat převážně lesnatý charakter území, zároveň však cílenými zásahy chránit biodiverzitu v nelesních částech, posílit rekreační infrastrukturu a zajistit odpovídající prostupnost zejména lesní krajinou.

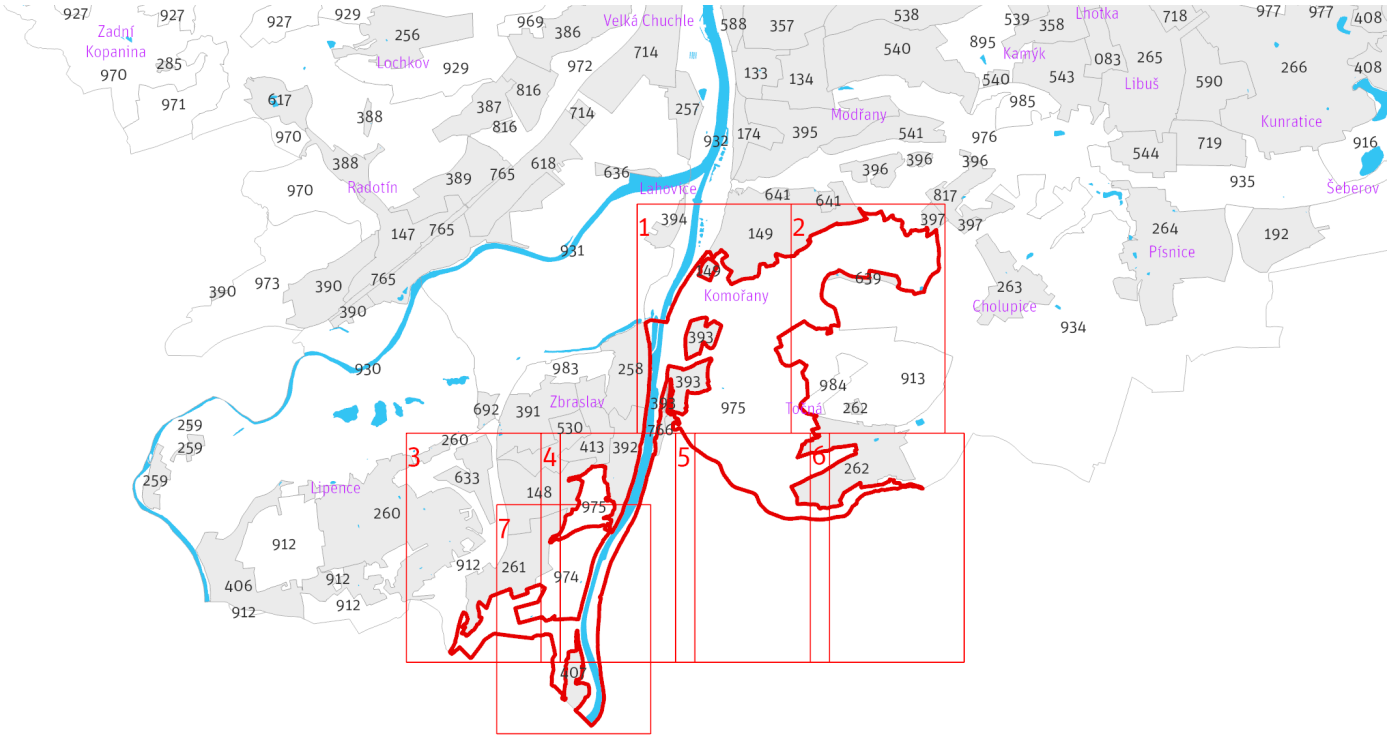


*Přehled umístění lokality a klad listů*

*1:80 000*

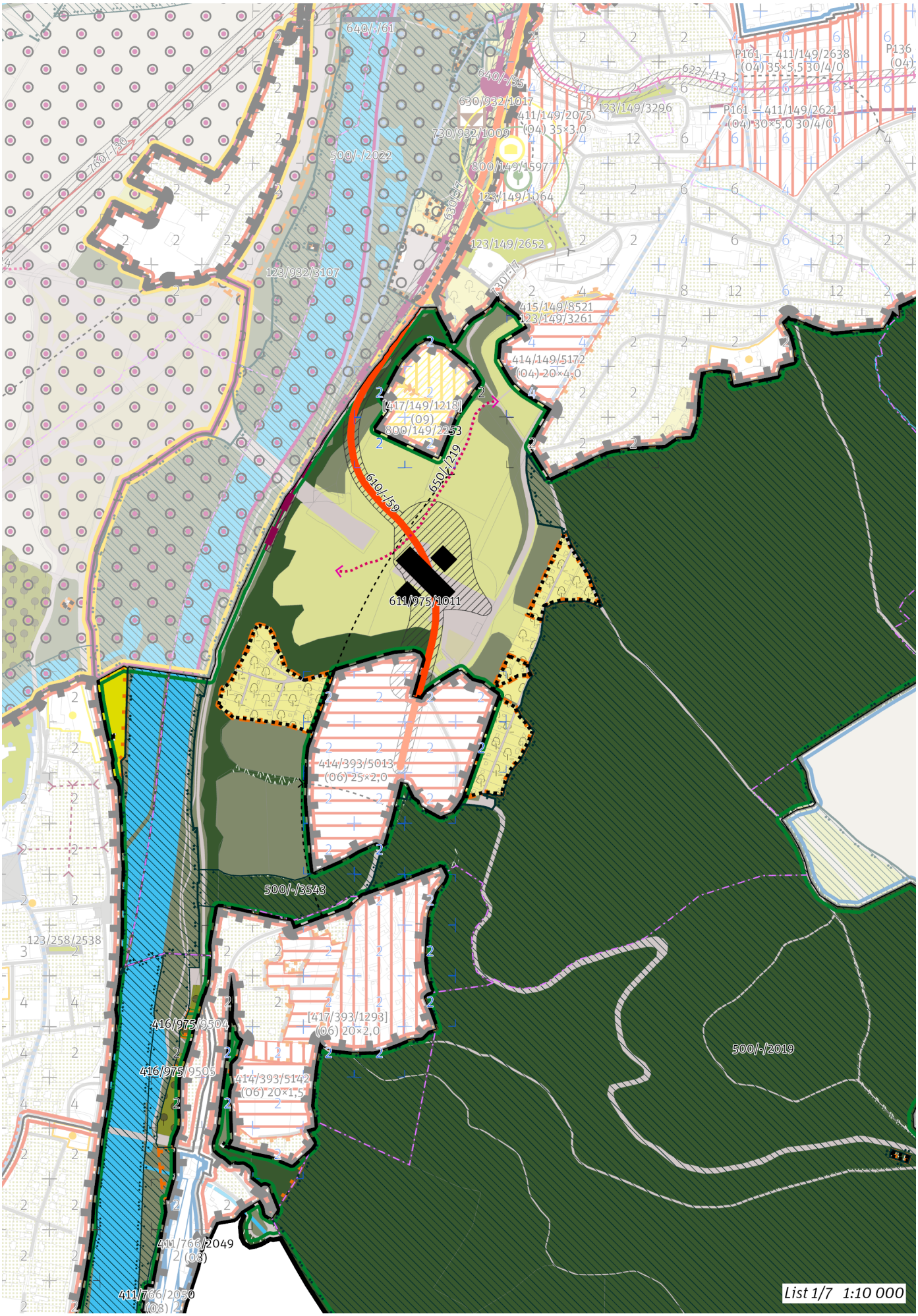
640/-/61
640/-/55
622/-/13
P161 – 411/149/2638
(04) 35×5,5 30/4/0
P136
(04)
630/932/1017
411/149/2075
(04) 35×3,0
123/149/3296
P161 – 411/149/2621
(04) 30×5,0 30/4/0
730/932/1009
760/-/30
500/-/2022
800/149/1597
630/-/7
123/149/1064
123/149/2652
123/932/3107
730/-/7
415/149/8521
123/149/3261
414/149/5172
(04) 20×4,0
[417/149/1218]
(09)
800/149/2253
650/-/219
610/-/59
611/975/1011
414/393/5013
(06) 25×2,0
500/-/3543
123/258/2538
416/975/9504
[417/393/1293]
(06) 20×2,0
416/975/9505
414/393/5142
(06) 20×1,5
500/-/2019
411/766/2049
(08)
411/766/2050
(08)
List 1/7 1:10 000

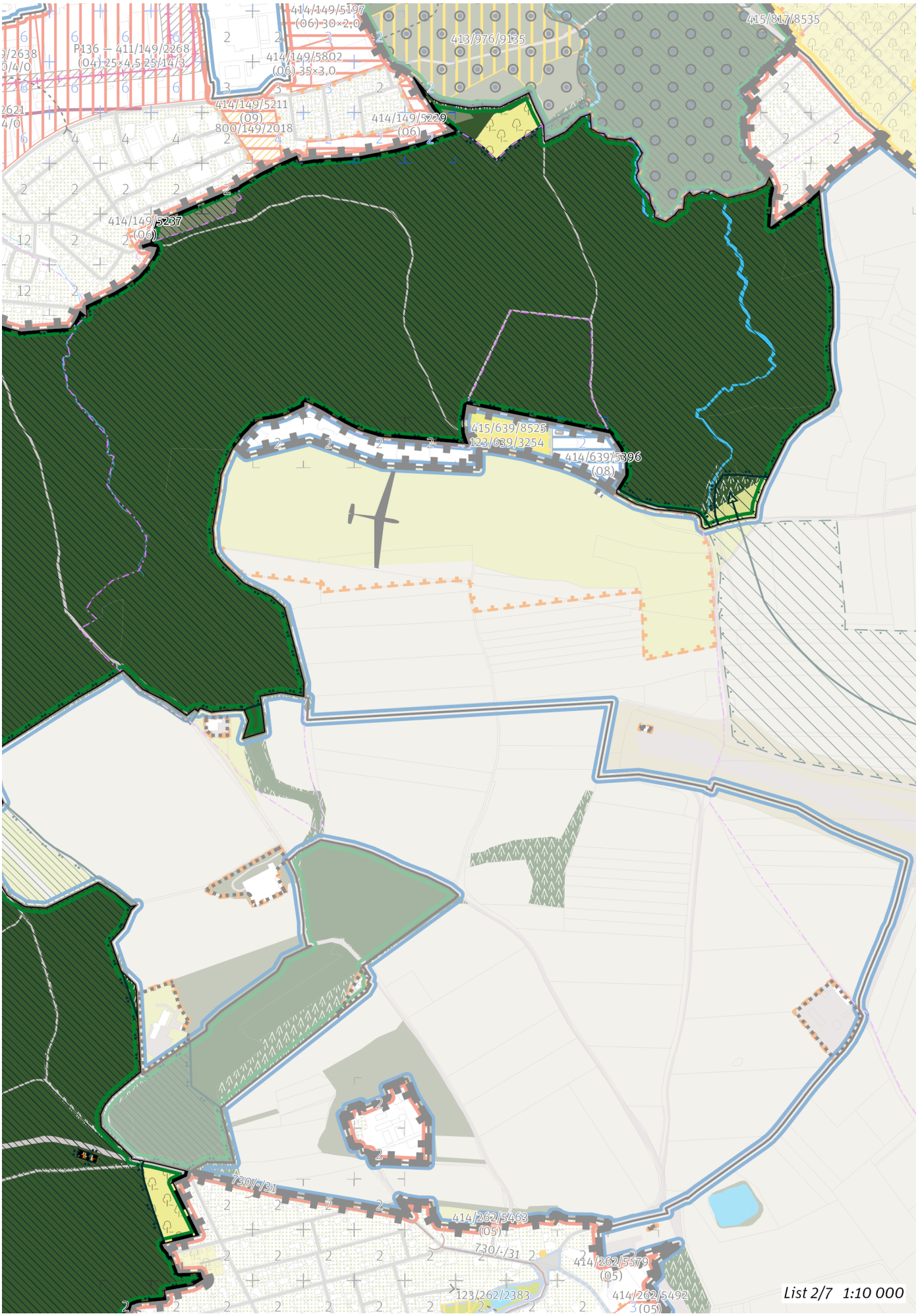
414/149/5197
(06) 30×2,0
413/976/9135
415/817/8535
P136 – 411/149/2268
(04) 25×4,5 25/14/3
414/149/5802
(06) 35×3,0
414/149/5211
(09)
800/149/2018
414/149/5229
(06)
414/149/5237
(09)
415/639/8525
123/639/3254
414/639/5396
(08)
730/-/31
414/262/5463
(05)
730/-/31
414/262/5579
(05)
123/262/2383
414/262/5492
(05)
List 2/7 1:10 000

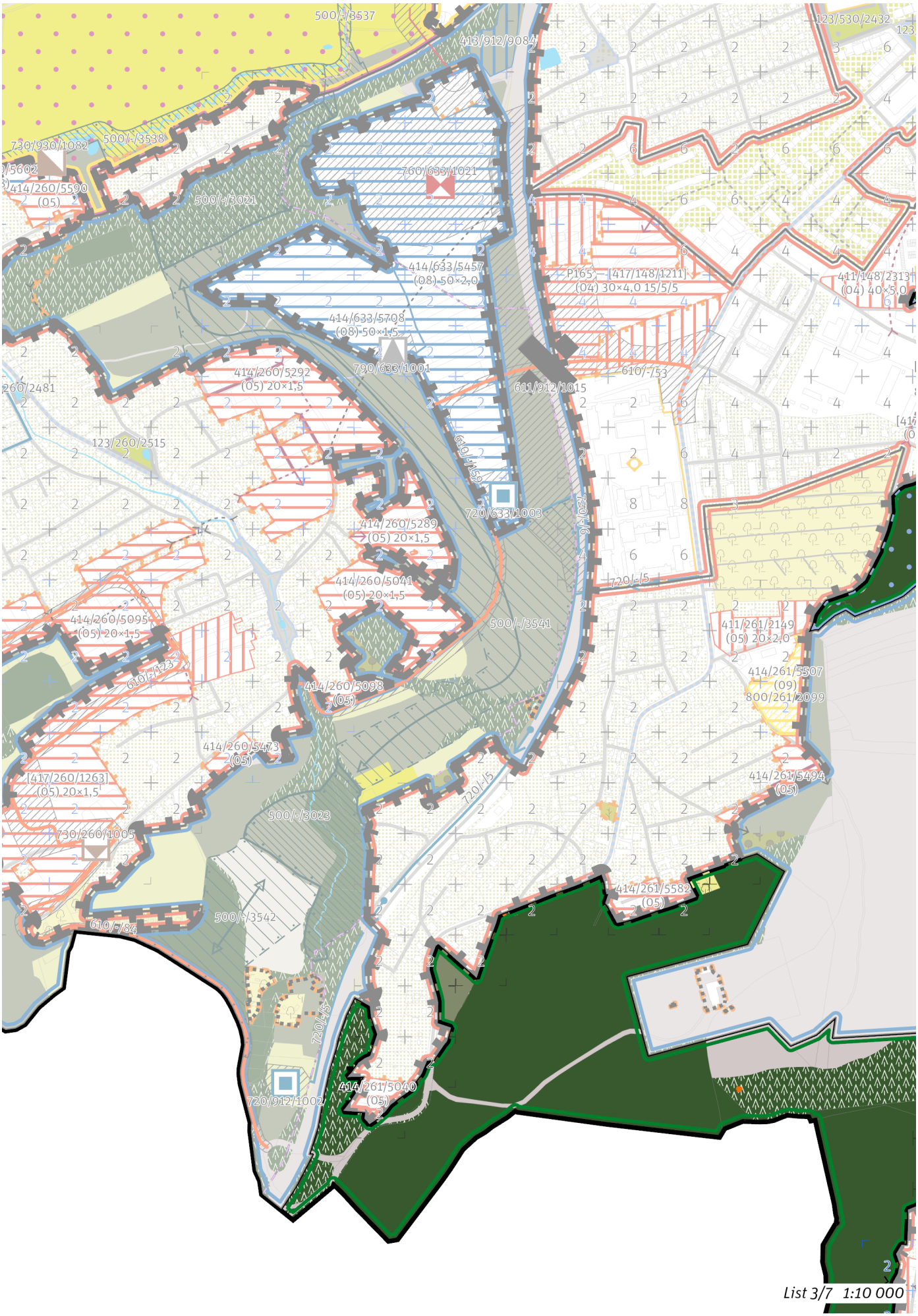
500/-/3537
123/530/2432
413/912/9084
730/930/1082
500/-/3538
760/633/1021
414/260/5590
(05)
500/-/3021
414/633/5457
(08) 50×2,0
P165 [417/148/1211]
(04) 30×4,0 15/5/5
411/148/2313
(04) 40×5,0
414/633/5708
(08) 50×1,5
790/633/1001
610/-/53
414/260/5292
(05) 20×1,5
611/912/1015
260/2481
123/260/2515
720/633/1003
720/-/5
414/260/5289
(05) 20×1,5
414/260/5041
(05) 20×1,5
720/-/5
414/260/5095
(05) 20×1,5
500/-/3541
411/261/2149
(05) 20×2,0
610/-/123
414/260/5098
(05)
414/261/5507
(09)
800/261/2099
414/260/5473
(05)
[417/260/1263]
(05) 20×1,5
720/-/5
414/261/5494
(05)
500/-/3023
730/260/1005
414/261/5582
(05)
500/-/3542
610/-/84
720/-/5
414/261/5040
(05)
720/912/1002
List 3/7 1:10 000




List 4/7 1:10 000

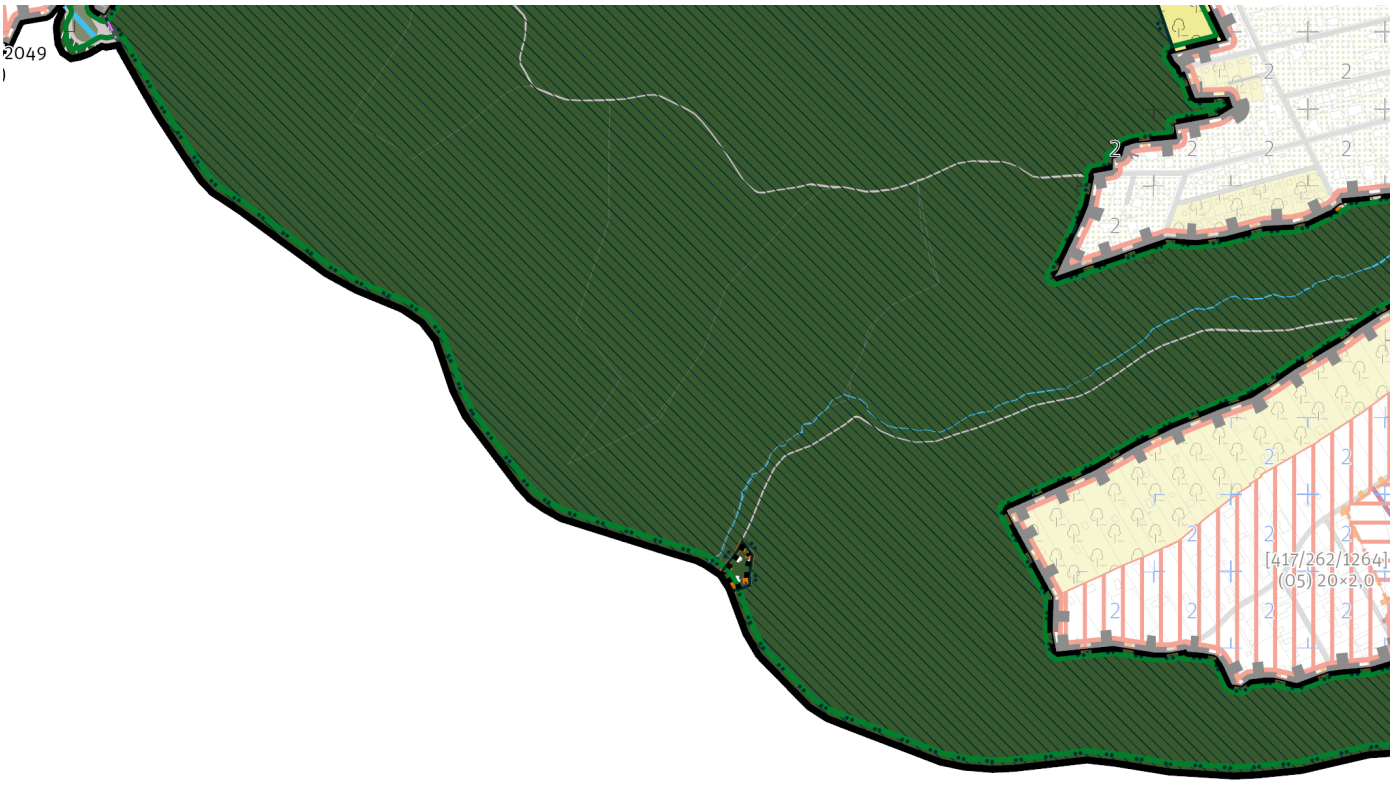


*List 5/7 1:10 000*

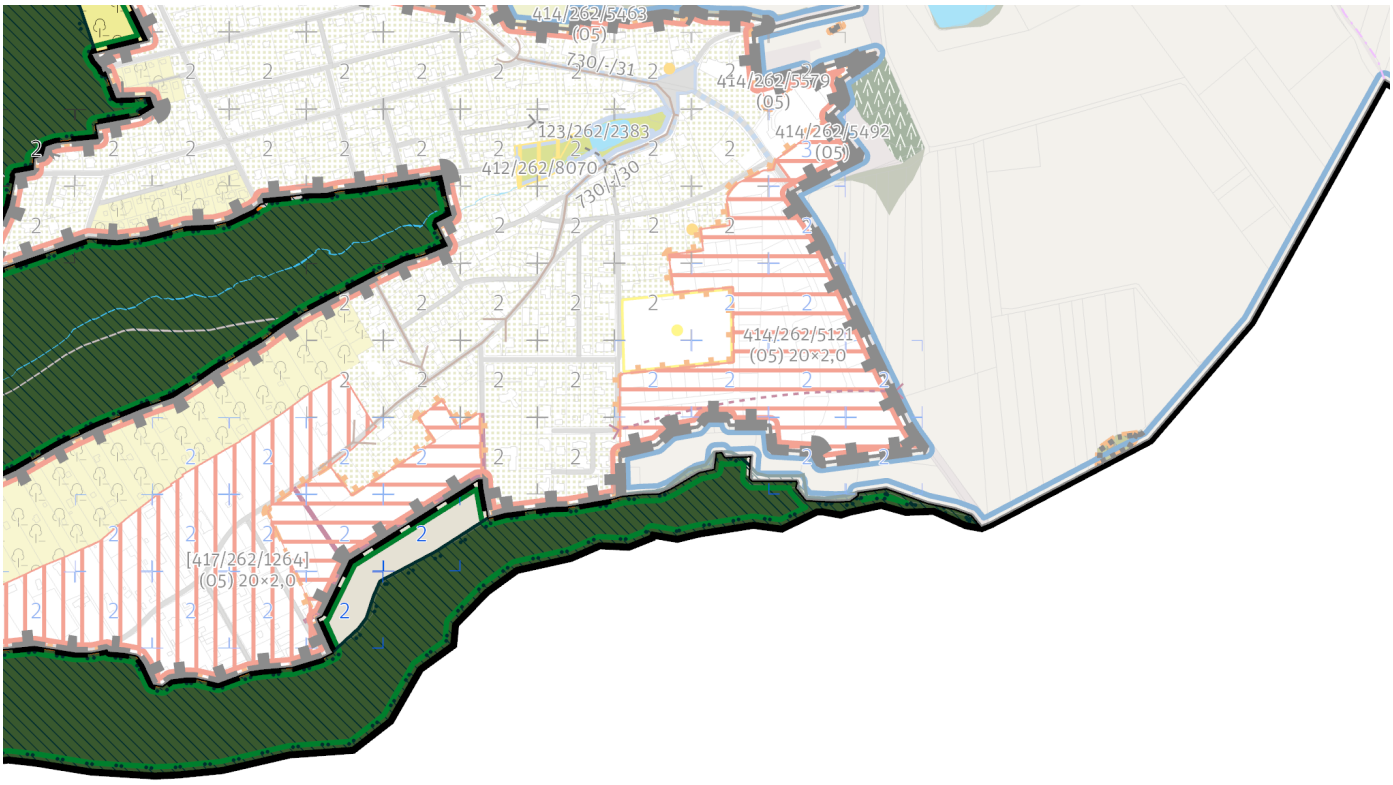


*List 6/7 1:10 000*




*List 7/7 1:10 000*

## 100 / OTEVŘENÁ KRAJINA

*-> (19) Krajina výrazných údolí, čl. 59*

**Krajinné parky**

123/975/2365 Borovičky - lokalitní park

*-> Krajinné rozhraní a krajinný park, čl. 109*

## 200 / VYSTAVĚNÉ PROSTŘEDÍ

Individuální regulativy nejsou stanoveny.

## 300 / VYUŽITÍ ÚZEMÍ

*-> Nezastavitelná přírodní lokalita a plocha, čl. 66*

Na území přírodní rezervace Šance mimo zastavěné území je nepřípustné umisťovat budovy a jiné stavby, které zlepší podmínky využití území pro účely rekreace a cestovního ruchu.

## 400 / STABILITA A MÍRA VYUŽITÍ ÚZEMÍ

*-> Typy stability lokalit, čl. 69*

**Nezastavitelné transformační a rozvojové plochy**

Transformační plocha **413/975/9131** o rozloze 2469 m$^2$
Způsob využití: rekreační
Cílová charakteristika plochy: parkové sportoviště

Rozvojová plocha **416/975/9504** o rozloze 1422 m$^2$
Způsob využití: přírodní
Vyznačením rozvojové plochy je vyjádřen požadavek na rozvoj přírodních hodnot v záplavovém území a nivě řeky Vltavy bez určení konkrétní plochy podrobnějšího strukturálního členění.

Rozvojová plocha **416/975/9505** o rozloze 301 m$^2$
Způsob využití: přírodní
Vyznačením rozvojové plochy je vyjádřen požadavek na rozvoj přírodních hodnot v záplavovém území a nivě řeky Vltavy bez určení konkrétní plochy podrobnějšího strukturálního členění.

## 500 / KRAJINNÁ INFRASTRUKTURA

**Skladebné části ÚSES**

500/-/1579 NRBK K56-Štěchovice — v přesných hranicích
500/-/2019 RBC Šance — v přesných hranicích
500/-/2022 RBC Soutok Vltavy a Berounky — v přesných hranicích
500/-/3093 LBC Strnady — v přesných hranicích
500/-/3094 LBC Jarov — v přesných hranicích
500/-/3543 LBK Soutok Vltavy a Berounky - Šance — v přesných hranicích
500/-/3545 LBK Šance - Na Svárově — v prostoru k upřesnění, minimální šířka 15 m
500/-/3659 LBK Niva Vltavy — v přesných hranicích
500/-/3660 LBK Niva Vltavy — v přesných hranicích
*-> Územní systém ekologické stability, čl. 113–116*

## 600 / DOPRAVNÍ INFRASTRUKTURA

**Systém pozemních komunikací**

610/-/59 Nová Komořanská včetně napojení na Pražský okruh — návrh
611/975/1011 Mimoúrovňová křižovatka Komořany, součást Nové Komořanské — návrh
*-> Systém pozemních komunikací, čl. 118–120*

**Železniční doprava**

630/-/7 Železniční trať Praha – Čerčany/Dobříš, úsek Komořany - Krč — návrh
*-> Železniční doprava, čl. 126*

**Bezmotorová doprava**

640/-/54 Lávka přes Vltavu u Zbraslavi — návrh
650/-/219 Cyklotrasa přes Pražský okruh v Komořanech — návrh
650/-/62 Cyklotrasa na Zbraslavi po levém břehu Vltavy — návrh

*-> Bezmotorová doprava, čl. 127–128*

## 700 / TECHNICKÁ INFRASTRUKTURA

**Záplavová území**
Využití území je omezeno záplavovým územím Vltavy a Berounky kategorie: aktivní zóna záplavového území.
Využití území je omezeno záplavovým územím Vltavy a Berounky kategorie: záplavové území průtočné.
Využití území je omezeno záplavovým územím Vltavy a Berounky kategorie: záplavové území neprůtočné.
*-> Záplavová území, čl. 134*
Záplavová území jsou vymezena v grafické části ve výkrese Z 03.

**Zásobování vodou**
720/-/12 Rozváděcí vodovodní řad Zbraslav - Strnady, prodloužení – návrh
*-> Zásobování vodou, čl. 135*

**Odkanalizování území**
730/-/16 Sběrač Strnady, kanalizace splašková výtlak – návrh
730/-/30 Místní sběrač Točná, kanalizace splašková výtlak – návrh
730/-/7 Sběrač A2-3, kanalizace splašková gravitační, prodloužení – návrh
730/975/1035 Čerpací stanice Strnady – návrh
*-> Odkanalizování území, čl. 136*

## 800 / VEŘEJNÁ VYBAVENOST

Individuální regulativy nejsou stanoveny.

## 900 / VEŘEJNÝ ZÁJEM

**Veřejně prospěšné stavby dopravní infrastruktury**
910-610/-/59 Nová Komořanská včetně napojení na Pražský okruh
910-630/-/7 Železniční trať Praha – Čerčany/Dobříš, úsek Komořany - Krč
910-640/-/54 Lávka přes Vltavu u Zbraslavi

**Veřejně prospěšné stavby technické infrastruktury**
910-720/-/12 Rozváděcí vodovodní řad Zbraslav - Strnady, prodloužení
910-730/-/16 Sběrač Strnady, kanalizace splašková výtlak
910-730/-/30 Místní sběrač Točná, kanalizace splašková výtlak
910-730/-/7 Sběrač A2-3, kanalizace splašková gravitační, prodloužení
910-730/975/1035 Čerpací stanice Strnady

*-> Veřejně prospěšné stavby, veřejně prospěšná opatření, stavby a opatření k zajišťování obrany a bezpečnost státu a plochy asanací, čl. 150–152*
Navrhované veřejně prospěšné stavby, veřejně prospěšná opatření, stavby a opatření k zajišťování obrany a bezpečnost státu jsou vymezeny v grafické části ve výkrese Z 04 a jejich výčet je uveden v příloze č. 2/900.

# 976 / Údolí Libušského a Cholupického potoka

**SPRÁVNÍ OBVOD**
Praha 12

**MĚSTSKÁ ČÁST**
Praha 12, Praha-Libuš

**KATASTRÁLNÍ ÚZEMÍ**
Cholupice, Libuš, Modřany, Písnice

**ROZLOHA**
263 ha

| | |
|---|---|
| **N**<br>ZASTAVITELNOST: nezastavitelná | **(19)**<br>TYP STRUKTURY: krajina výrazných údolí |
| **/ K**<br>ZPŮSOB VYUŽITÍ: nezastavitelná přírodní | **[ S ]**<br>MÍRA STABILITY: stabilizovaná |

## POPIS CÍLOVÉHO CHARAKTERU LOKALITY

**Chránit a posilovat cílový charakter nezastavitelné, stabilizované, přírodní lokality Údolí Libušského a Cholupického potoka se strukturou krajiny výrazných údolí. Lokalita je součástí krajiny vymezené v ZÚR s názvem Krajina povltavských lesů.**

Nezastavitelná stabilizovaná přírodní lokalita Údolí Libušského a Cholupického potoka je vymezena v jižní části Prahy. Cílem vymezení je zachovat strukturu krajiny výrazných údolí představující krajinu s vysokou dynamikou reliéfu a zachovat a posílit její vysoké přírodní a krajinné hodnoty, které ve svých vnějších projevech spoluutvářejí obraz města Prahy a které poskytují vysoce atraktivní prostředí pro rekreaci a sport pod širým nebem, při vzájemném respektování požadavků na ochranu přírody, rozvoj rekreace i lesní hospodaření. K tomu je žádoucí zachovat převážně lesnatý charakter území, zároveň však cílenými zásahy chránit biodiverzitu v nelesních částech, posílit rekreační infrastrukturu a zajistit odpovídající prostupnost zejména lesní krajinou.

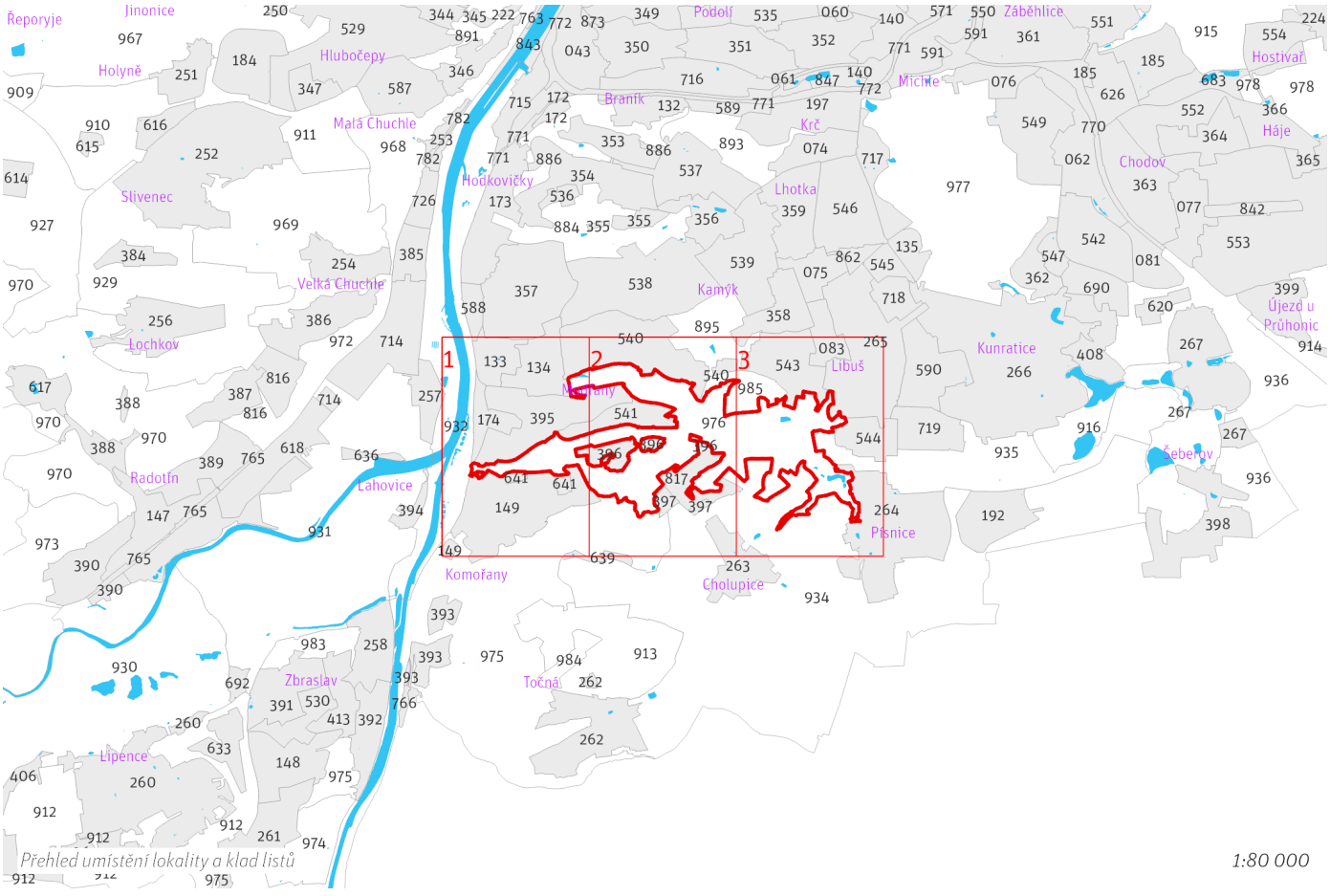

# 976 / Údolí Libušského a Cholupického potoka
## N(19) K [S]



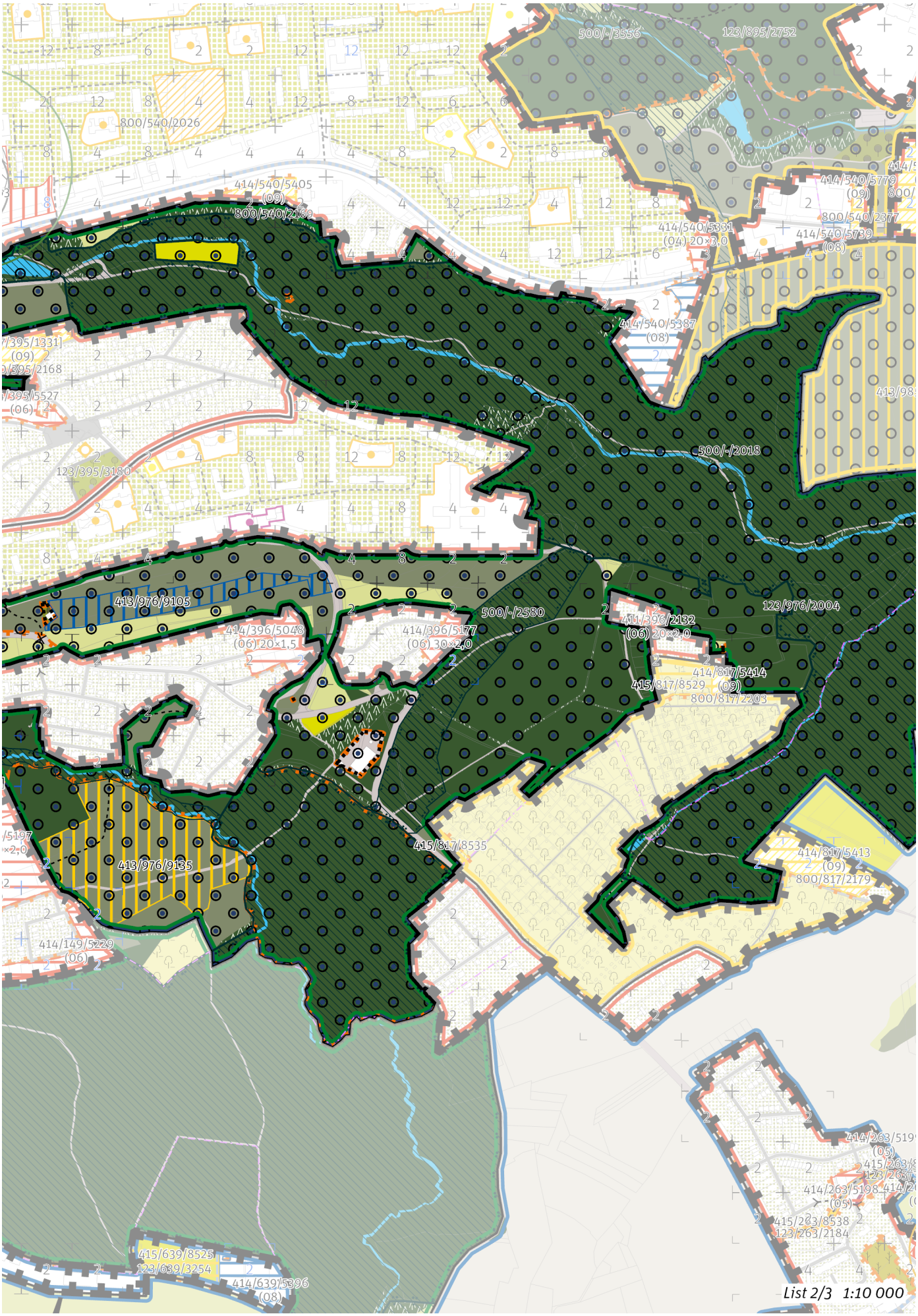
500/-/3556
123/895/2752
800/540/2026
414/540/5405
(09)
800/540/2169
414/540/5779
(09)
800/540/2377
414/540/5331
(04) 20×3.0
414/540/5739
(08)
414/540/5387
(08)
123/395/3180
500/-/2018
413/976/9105
414/396/5048
(06) 20×1.5
500/-/2580
414/396/5177
(06) 30×2.0
123/976/2004
411/396/2132
(06) 20×2.0
414/817/5414
(09)
415/817/8529
800/817/2203
415/817/8535
413/976/9135
414/817/5413
(09)
800/817/2179
414/149/5229
(06)
415/639/8525
123/639/3254
414/639/5396
(08)
414/263/5198
(05)
415/223/8538
123/263/2184
List 2/3 1:10 000

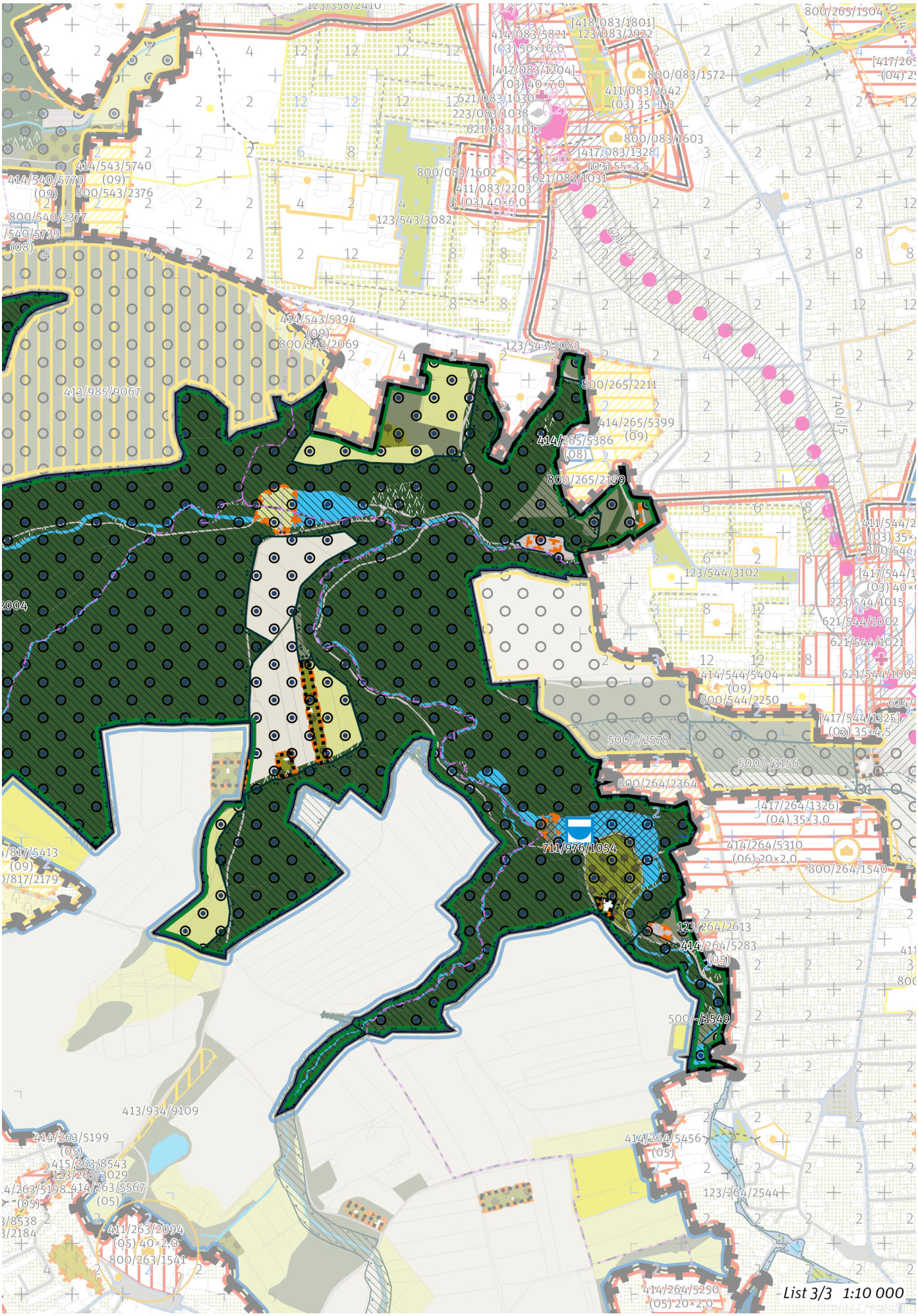
List 3/3 1:10 000

# 976 / Údolí Libušského a Cholupického potoka
# N(19) K [S]

## 100 / OTEVŘENÁ KRAJINA

*-> (19) Krajina výrazných údolí, čl. 59*

Lokalita je součástí krajinného rozhraní.
*-> Krajinné rozhraní a krajinný park, čl. 109*

**Krajinné parky**

123/976/2004 Modřanská rokle - čtvrťový park

*-> Krajinné rozhraní a krajinný park, čl. 109*

---

## 200 / VYSTAVĚNÉ PROSTŘEDÍ

Individuální regulativy nejsou stanoveny.

---

## 300 / VYUŽITÍ ÚZEMÍ

*-> Nezastavitelná přírodní lokalita a plocha, čl. 66*

Individuální regulativy nejsou stanoveny.

---

## 400 / STABILITA A MÍRA VYUŽITÍ ÚZEMÍ

*-> Typy stability lokalit, čl. 69*

**Nezastavitelné transformační a rozvojové plochy**

Transformační plocha **413/976/9105** o rozloze 23852 m$^2$
Způsob využití: produkční
Cílová charakteristika plochy: ovocný sad a zahrada

Transformační plocha **413/976/9135** o rozloze 70069 m$^2$
Způsob využití: rekreační
Vyznačením transformační plochy je vyjádřen požadavek na změnu v území za účelem zlepšení podmínek pro rekreační využívání. V této ploše je přípustné provádět změny v území včetně umisťování budov a jiných staveb dle článku 65 včetně ekologických a informačních center, parkového sportoviště, naučných a poznávacích aktivit v přírodě, hřišť, stájí a jízdáren se zastavěnou plochou v součtu do 2300 m$^2$.

---

## 500 / KRAJINNÁ INFRASTRUKTURA

**Skladebné části ÚSES**

500/-/2018 RBC Modřanská rokle — v přesných hranicích
500/-/2019 RBC Šance — v přesných hranicích
500/-/2578 RBK Hrnčířské louky - Modřanská rokle — v přesných hranicích
500/-/2580 RBK Modřanská rokle - Šance — v přesných hranicích
500/-/3544 LBK Cholupický potok — v přesných hranicích
500/-/3547 LBK Modřanská rokle - Cholupická bažantnice — v přesných hranicích
500/-/3549 LBK Modřanská rokle - Zlatníky — v přesných hranicích
*-> Územní systém ekologické stability, čl. 113–116*

---

## 600 / DOPRAVNÍ INFRASTRUKTURA

**Systém pozemních komunikací**

610/-/59 Nová Komořanská včetně napojení na Pražský okruh — návrh
*-> Systém pozemních komunikací, čl. 118–120*

**Veřejná doprava / Metro**

621/-/5 Trasa metra D - úsek Nové Dvory - Poliklinika Modřany — územní rezerva
*-> Systém veřejné dopravy, čl. 121*
*-> Metro, čl. 122*

**Veřejná doprava / Tramvajová doprava**

622/-/13 Tramvajová trať Nádraží Modřany - Komořany — návrh
*-> Systém veřejné dopravy, čl. 121*
*-> Tramvajová doprava, čl. 123*

---

## 700 / TECHNICKÁ INFRASTRUKTURA

**Vodní toky a vodní plochy**
711/976/1054 Vodní plocha zvýšení kapacity rybníku Kalibárna v Libuši — návrh
*-> Povrchové vody, čl. 132*

**Záplavová území**
Využití území je omezeno záplavovým územím Vltavy a Berounky kategorie: záplavové území neprůtočné.
*-> Záplavová území, čl. 134*
Záplavová území jsou vymezena v grafické části ve výkrese Z 03.

**Zásobování elektrickou energií**
760/-/30 Nadzemní elektrické vedení 110 kV Chodov - Zbraslav — návrh
*-> Zásobování elektrickou energií, čl. 139*

## 800 / VEŘEJNÁ VYBAVENOST

Individuální regulativy nejsou stanoveny.

## 900 / VEŘEJNÝ ZÁJEM

**Veřejně prospěšné stavby dopravní infrastruktury**
910-610/-/59 Nová Komořanská včetně napojení na Pražský okruh
910-622/-/13 Tramvajová trať Nádraží Modřany - Komořany

**Veřejně prospěšné stavby technické infrastruktury**
910-711/976/1054 Vodní plocha zvýšení kapacity rybníku Kalibárna v Libuši
910-760/-/30 Nadzemní elektrické vedení 110 kV Chodov - Zbraslav

*-> Veřejně prospěšné stavby, veřejně prospěšná opatření, stavby a opatření k zajišťování obrany a bezpečnost státu a plochy asanací, čl. 150—152*
Navrhované veřejně prospěšné stavby, veřejně prospěšná opatření, stavby a opatření k zajišťování obrany a bezpečnost státu jsou vymezeny v grafické části ve výkrese Z 04 a jejich výčet je uveden v příloze č. 2/900.

# 977 / Kunratický les

**SPRÁVNÍ OBVOD**
Praha 11, Praha 4

**MĚSTSKÁ ČÁST**
Praha 11, Praha 4, Praha-Kunratice

**KATASTRÁLNÍ ÚZEMÍ**
Chodov, Krč, Kunratice, Michle

**ROZLOHA**
319 ha

| | |
|---|---|
| **N**<br>ZASTAVITELNOST: nezastavitelná | **(19)**<br>TYP STRUKTURY: krajina výrazných údolí |
| **/ R**<br>ZPŮSOB VYUŽITÍ: nezastavitelná rekreační | **[ S ]**<br>MÍRA STABILITY: stabilizovaná |

## POPIS CÍLOVÉHO CHARAKTERU LOKALITY

**Chránit a posilovat cílový charakter nezastavitelné, stabilizované, rekreační lokality Kunratický les se strukturou krajiny výrazných údolí. Lokalita je součástí krajiny vymezené v ZÚR s názvem Městská krajina Prahy.**

Nezastavitelná stabilizovaná rekreační lokalita Kunratický les je vymezena v jižní části Prahy, přičemž je zcela obklopena zastavitelným územím. Cílem vymezení je zachovat strukturu krajiny výrazných údolí představující krajinu s vysokou dynamikou reliéfu a zachovat a posílit její vysoké přírodní a krajinné hodnoty, které ve svých vnějších projevech spoluutvářejí obraz města Prahy a které poskytují vysoce atraktivní prostředí pro rekreaci a sport pod širým nebem, při vzájemném respektování požadavků na ochranu přírody, rozvoj rekreace i lesní hospodaření. K tomu je žádoucí zachovat převážně lesnatý charakter území, zároveň však cílenými zásahy chránit biodiverzitu v nelesních částech, posílit rekreační infrastrukturu a zajistit odpovídající prostupnost zejména lesní krajinou. Vysoký rekreační význam daný zejména polohou je žádoucí dále rozvíjet.

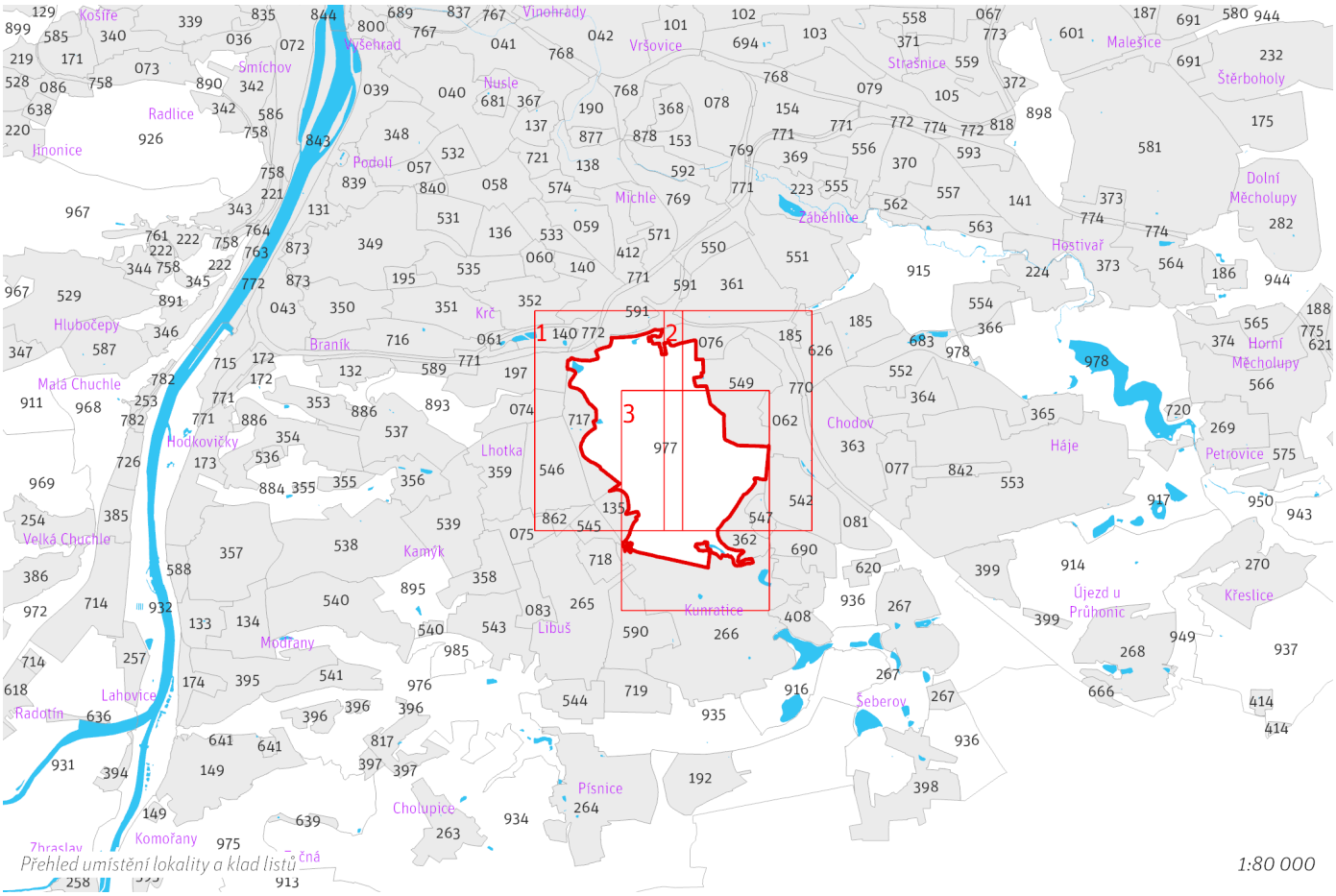


*Přehled umístění lokality a klad listů*

*1:80 000*

# 977 / Kunratický les
## N(19) R [S]

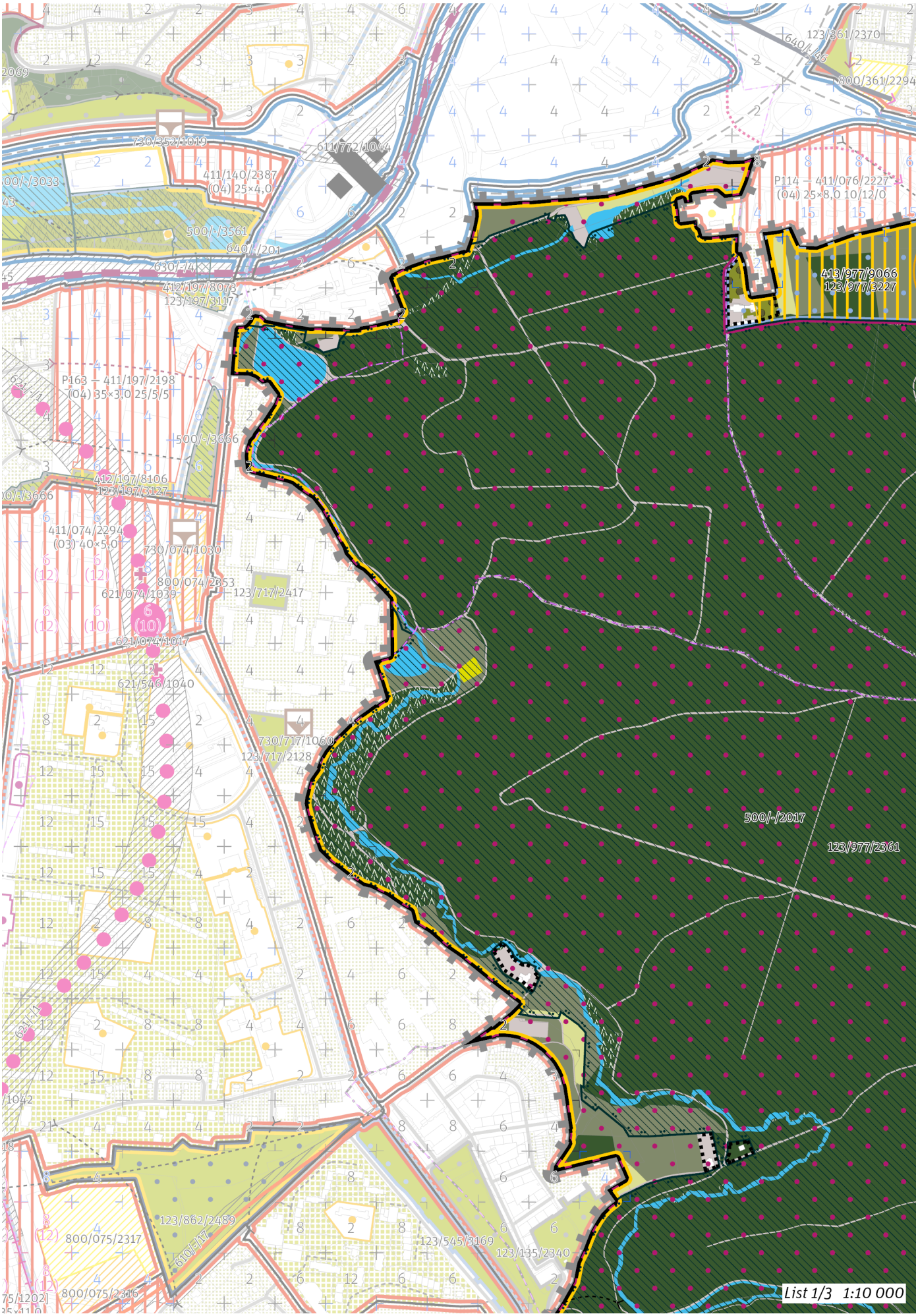

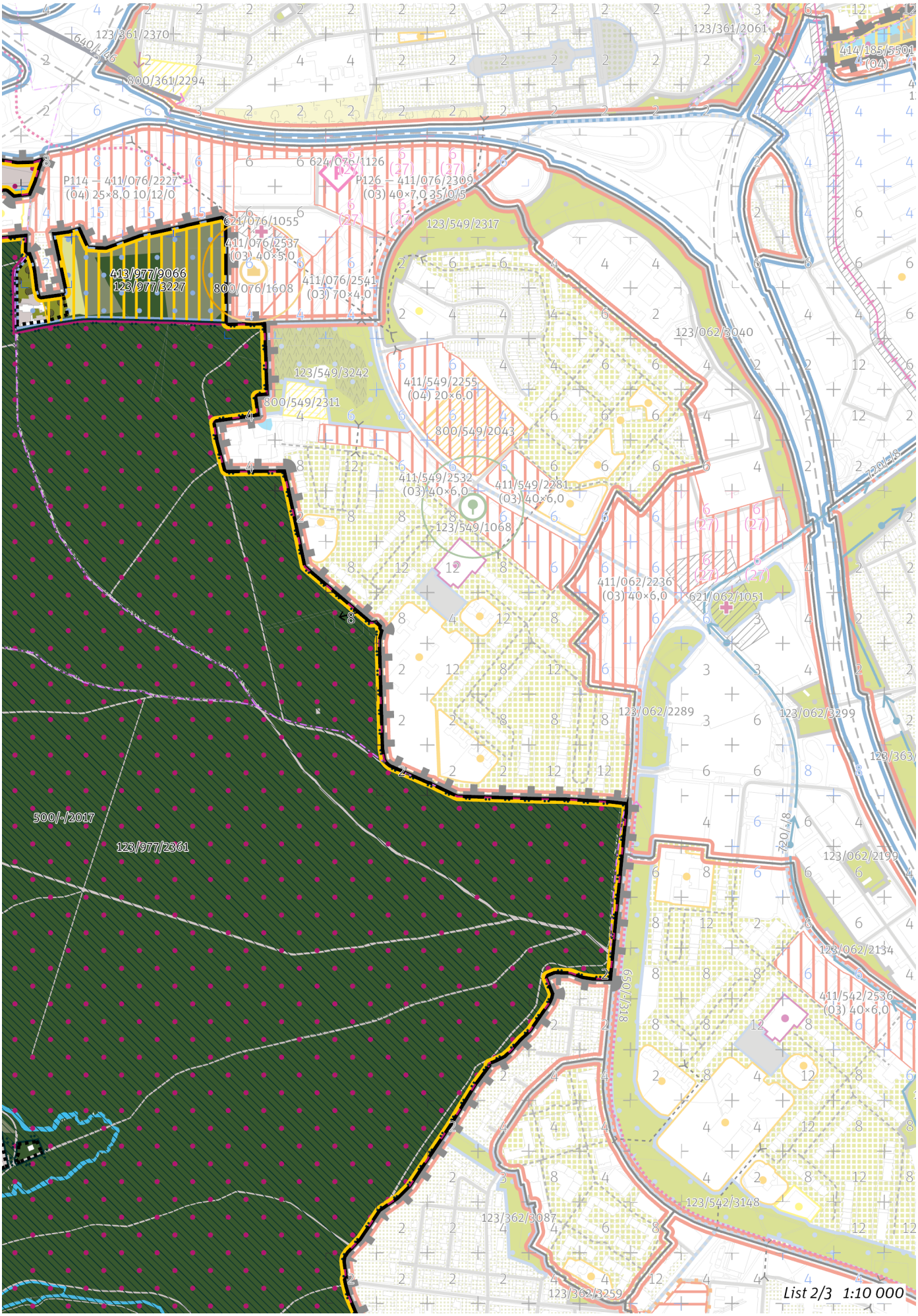
123/361/2370
640/1-46
800/361/2294
123/361/2061
414/185/5501
(04)
P114 – 411/076/2227
(04) 25×8,0 10/12/0
624/076/1126
P126 – 411/076/2309
(03) 40×7,0 35/0/5
621/076/1055
411/076/2537
(03) 40×5,0
123/549/2317
413/977/9066
123/977/3227
800/076/1608
411/076/2541
(03) 70×4,0
123/062/3040
123/549/3242
411/549/2255
(04) 20×6,0
800/549/2311
800/549/2043
411/549/2532
(03) 40×6,0
411/549/2281
(03) 40×6,0
123/549/1068
720/5-8
411/062/2236
(03) 40×6,0
621/062/1051
123/062/2289
123/062/3299
123/363/
500/-/2017
123/977/2361
720/-8
123/062/2199
123/062/2134
411/542/2536
(03) 40×6,0
650/-318
123/542/3148
123/362/3087
123/362/3259
List 2/3 1:10 000

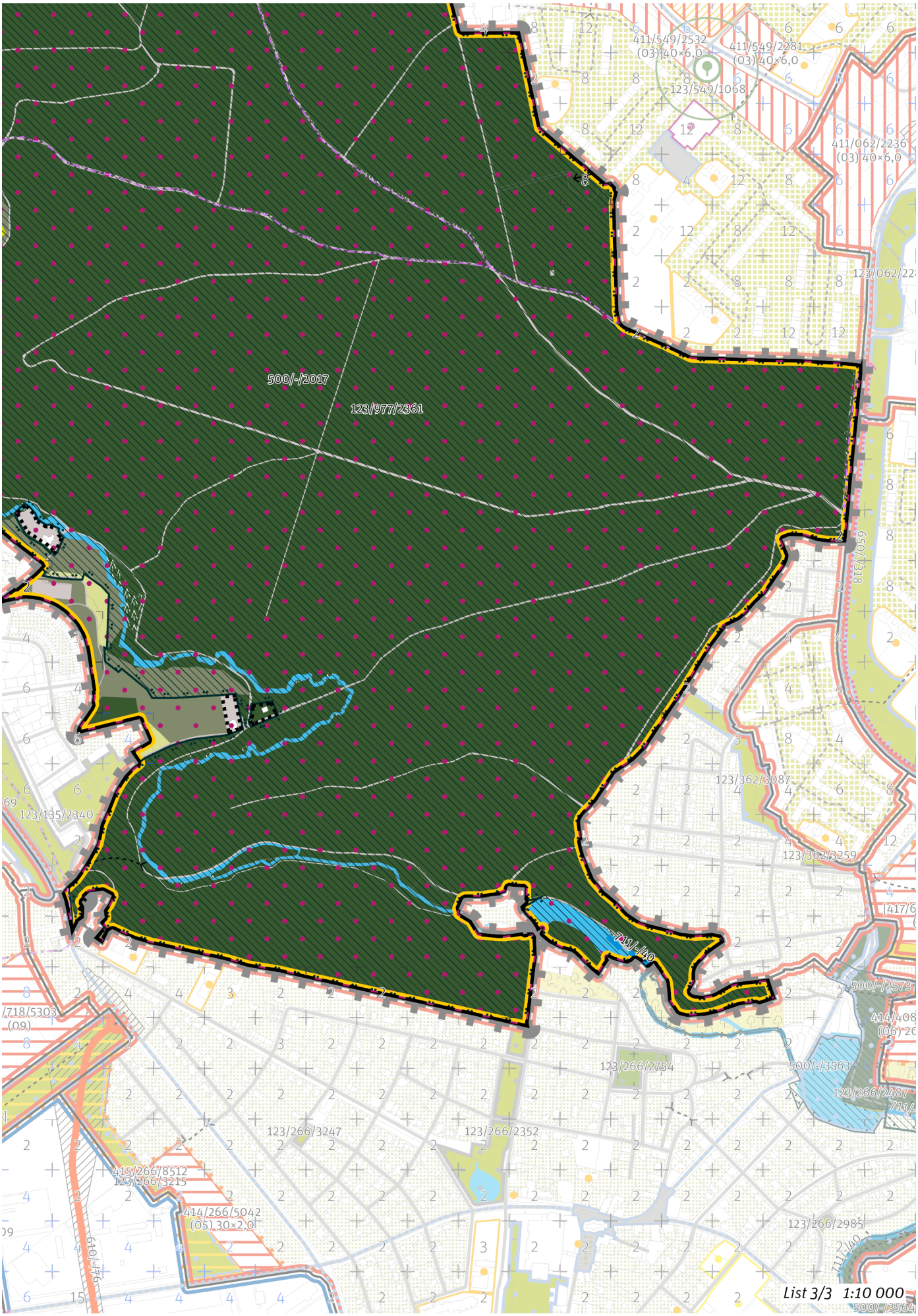
500/-/2017
123/977/2361
411/549/2532
(03) 40×6,0
411/549/2281
(03) 40×6,0
123/549/1068
411/062/2236
(03) 40×6,0
650/1318
123/362/3087
123/362/3259
123/135/2340
711/-/40
500/-/2573
414/408
(06) 20
123/266/2754
500/-/3563
123/266/2487
123/266/3247
123/266/2352
415/266/8512
123/266/3215
414/266/5042
(05) 30×2,0
123/266/2985
List 3/3 1:10 000

## 100 / OTEVŘENÁ KRAJINA

*-> (19) Krajina výrazných údolí, čl. 59*

**Krajinné parky**

123/977/2361 Kunratický les - metropolitní park
123/977/3227 Park Roztyly - lokalitní park

*-> Krajinné rozhraní a krajinný park, čl. 109*

## 200 / VYSTAVĚNÉ PROSTŘEDÍ

Individuální regulativy nejsou stanoveny.

## 300 / VYUŽITÍ ÚZEMÍ

*-> Nezastavitelná rekreační lokalita a plocha, čl. 65*

Individuální regulativy nejsou stanoveny.

## 400 / STABILITA A MÍRA VYUŽITÍ ÚZEMÍ

*-> Typy stability lokalit, čl. 69*

**Nezastavitelné transformační a rozvojové plochy**

Transformační plocha **413/977/9066** o rozloze 60546 m$^2$
Způsob využití: rekreační
Vyznačením transformační plochy je vyjádřen požadavek na změnu v území za účelem zlepšení podmínek pro rekreační využívání bez požadavku na určení konkrétní cílové plochy podrobnějšího strukturálního členění otevřené krajiny při zachování stávajících lesních porostů. Rozvoj rekreace a sportu pod širým nebem je přípustný.

## 500 / KRAJINNÁ INFRASTRUKTURA

**Skladebné části ÚSES**

500/-/2017 RBC Kunratický les — v přesných hranicích
*-> Územní systém ekologické stability, čl. 113—116*

## 600 / DOPRAVNÍ INFRASTRUKTURA

Individuální regulativy nejsou stanoveny.

## 700 / TECHNICKÁ INFRASTRUKTURA

**Vodní toky a vodní plochy**

711/-/40 Vodní tok revitalizace Kunratického potoka — návrh
*-> Povrchové vody, čl. 132*

## 800 / VEŘEJNÁ VYBAVENOST

Individuální regulativy nejsou stanoveny.

## 900 / VEŘEJNÝ ZÁJEM

**Veřejně prospěšné stavby technické infrastruktury**

910-711/-/40 Vodní tok revitalizace Kunratického potoka

*-> Veřejně prospěšné stavby, veřejně prospěšná opatření, stavby a opatření k zajišťování obrany a bezpečnost státu a plochy asanací, čl. 150—152*
Navrhované veřejně prospěšné stavby, veřejně prospěšná opatření, stavby a opatření k zajišťování obrany a bezpečnost státu jsou vymezeny v grafické části ve výkrese Z 04 a jejich výčet je uveden v příloze č. 2/900.

# 978 / Hostivařský lesopark

**SPRÁVNÍ OBVOD**

Praha 11, Praha 15

**MĚSTSKÁ ČÁST**

Praha 11, Praha 15, Praha-Petrovice

**KATASTRÁLNÍ ÚZEMÍ**

Háje, Horní Měcholupy, Hostivař, Petrovice

**ROZLOHA**

266 ha

| | |
|---|---|
| **N**<br>ZASTAVITELNOST: nezastavitelná | **(19)**<br>TYP STRUKTURY: krajina výrazných údolí |
| **/ R**<br>ZPŮSOB VYUŽITÍ: nezastavitelná rekreační | **[ S ]**<br>MÍRA STABILITY: stabilizovaná |

## POPIS CÍLOVÉHO CHARAKTERU LOKALITY

**Chránit a posilovat cílový charakter nezastavitelné, stabilizované, rekreační lokality Hostivařský lesopark se strukturou krajiny výrazných údolí. Lokalita je součástí krajiny vymezené v ZÚR s názvem Krajina Úvalské plošiny.**

Nezastavitelná stabilizovaná rekreační lokalita Hostivařský lesopark je vymezena v jihovýchodní části Prahy. Cílem vymezení je zachovat strukturu krajiny výrazných údolí představující krajinu s vysokou dynamikou reliéfu a zachovat a posílit její vysoké přírodní a krajinné hodnoty, které ve svých vnějších projevech spoluutvářejí obraz města Prahy a které poskytují vysoce atraktivní prostředí pro rekreaci a sport pod širým nebem, při vzájemném respektování požadavků na ochranu přírody, rozvoj rekreace i lesní hospodaření. K tomu je žádoucí zachovat převážně lesnatý charakter území, zároveň však cílenými zásahy chránit biodiverzitu v nelesních částech, posílit rekreační infrastrukturu a zajistit odpovídající prostupnost zejména lesní krajinou. Vysoký rekreační význam daný polohou a vodní plochou je žádoucí dále rozvíjet.

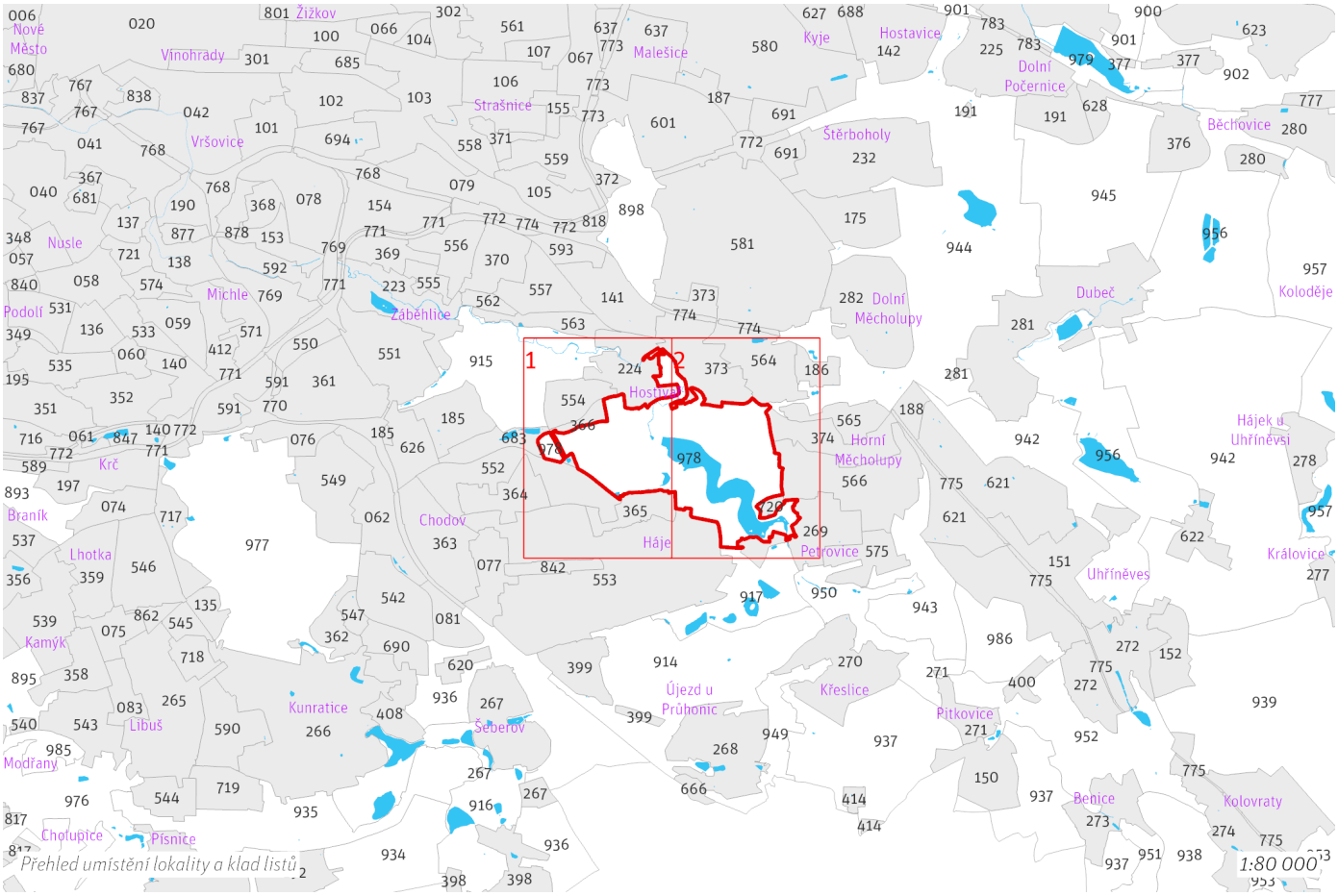

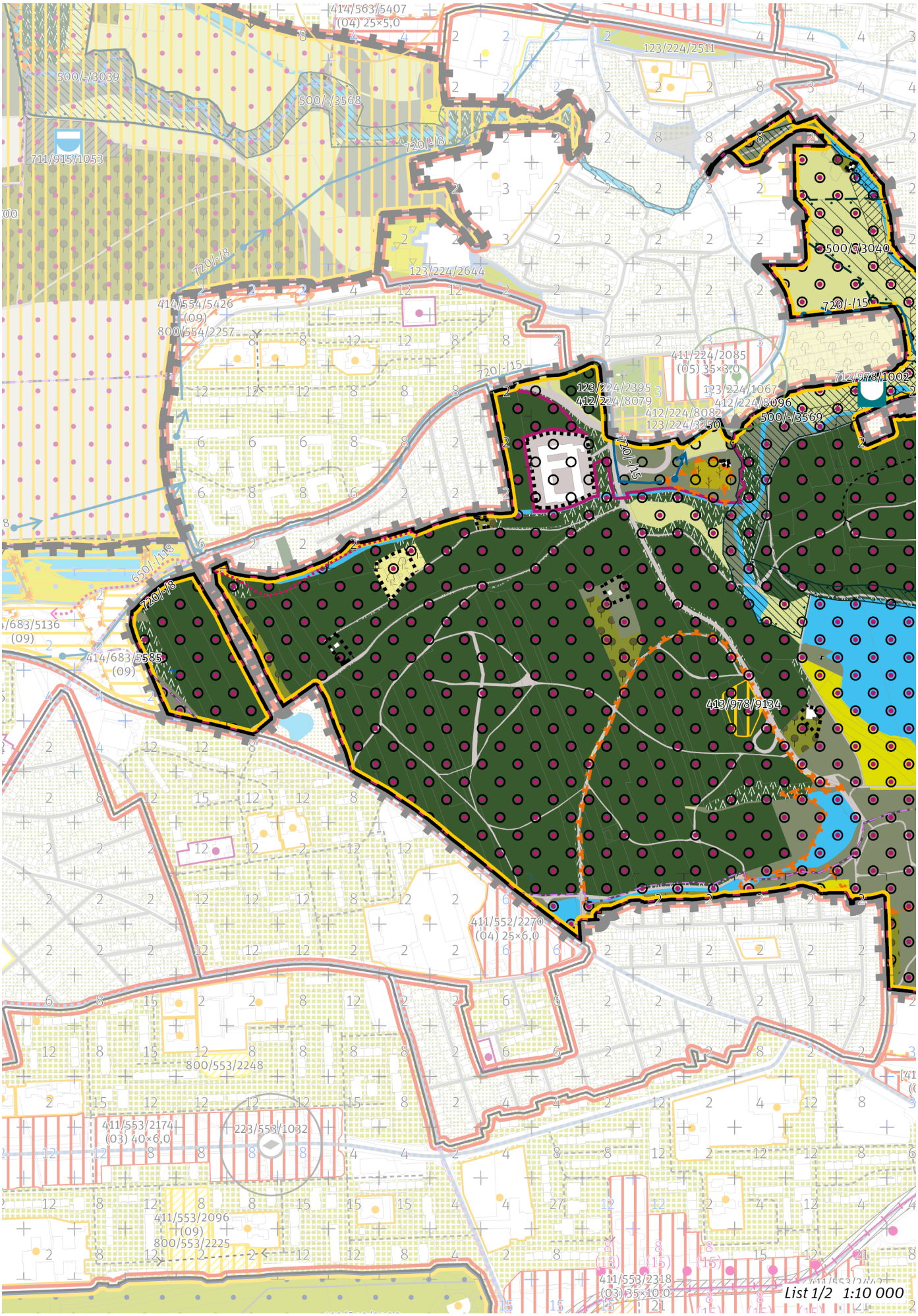
414/563/5407
(04) 25×5,0
123/224/2511
500/-/3039
500/-/3568
711/915/1053
720/-/18
123/224/2644
414/554/5426
(09)
800/554/2257
500/5/3040
720/-/15
411/224/2085
(05) 35×3,0
712/978/1002
123/224/2395
412/224/8079
123/224/1067
412/224/8096
412/224/8082
123/224/3250
500/-/3569
650/-/18
414/683/5585
(09)
413/978/9134
411/552/2270
(04) 25×6,0
800/553/2248
411/553/2174
(03) 40×6,0
223/553/1032
411/553/2096
(09)
800/553/2225
411/553/2318
(03) 35×10,0
List 1/2 1:10 000

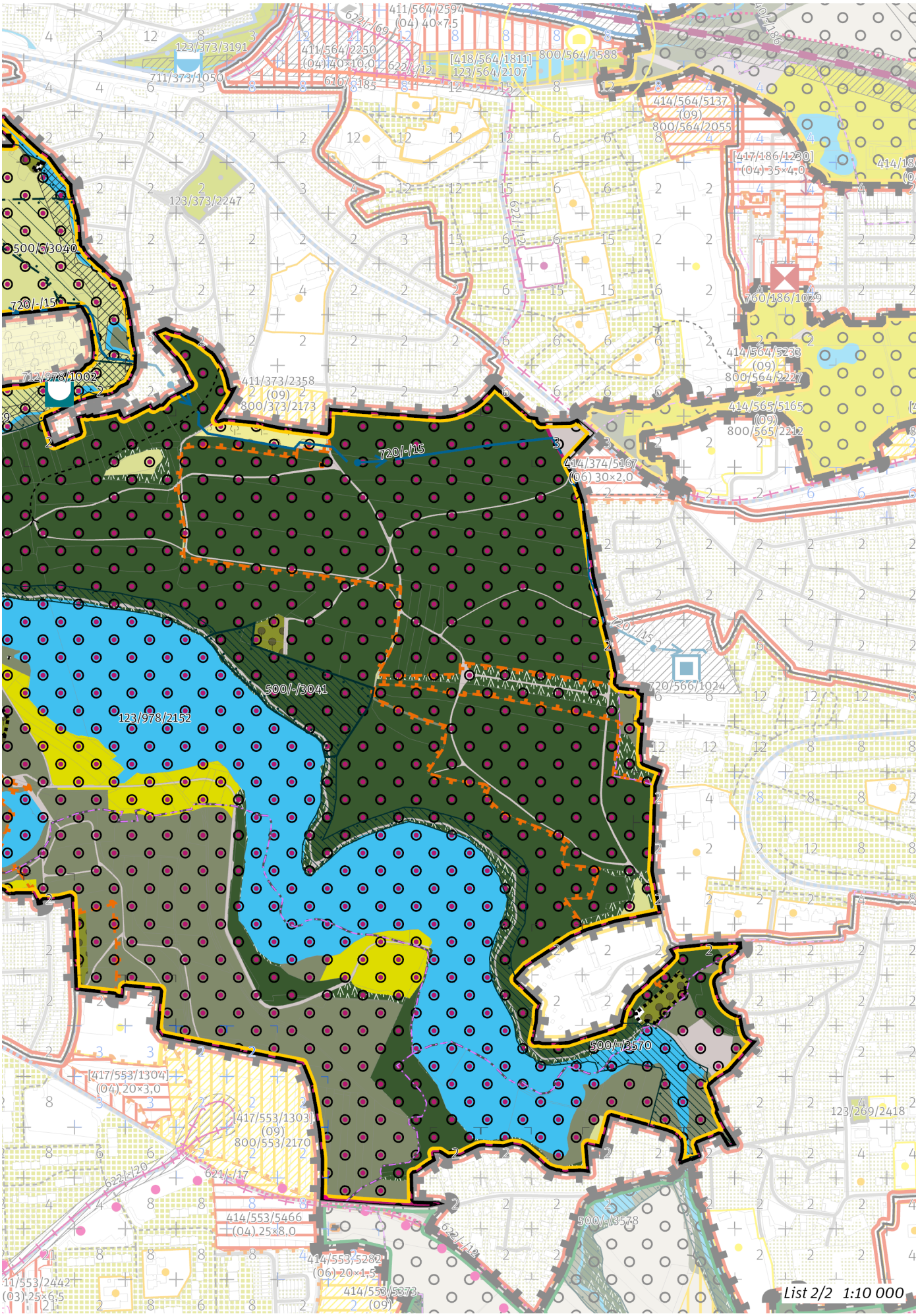
List 2/2 1:10 000

# 978 / Hostivařský lesopark
# N(19) R [S]

## 100 / OTEVŘENÁ KRAJINA

*-> (19) Krajina výrazných údolí, čl. 59*

Lokalita je součástí krajinného rozhraní.
*-> Krajinné rozhraní a krajinný park, čl. 109*

**Krajinné parky**

123/978/2152 Lesopark Hostivař - metropolitní park

*-> Krajinné rozhraní a krajinný park, čl. 109*

---

## 200 / VYSTAVĚNÉ PROSTŘEDÍ

Individuální regulativy nejsou stanoveny.

---

## 300 / VYUŽITÍ ÚZEMÍ

*-> Nezastavitelná rekreační lokalita a plocha, čl. 65*

Individuální regulativy nejsou stanoveny.

---

## 400 / STABILITA A MÍRA VYUŽITÍ ÚZEMÍ

*-> Typy stability lokalit, čl. 69*

**Nezastavitelné transformační a rozvojové plochy**

Transformační plocha **413/978/9134** o rozloze 5803 m$^2$
Způsob využití: rekreační
Transformační plocha je vymezena z důvodu předpokládaného odnětí lesních pozemků, které jsou součástí existujícího parkoviště, z PUPFL. Tato transformační plocha neznamená požadavek na změnu stávajícího charakteru území.

---

## 500 / KRAJINNÁ INFRASTRUKTURA

**Skladebné části ÚSES**

500/-/3040 LBC U břehu — v prostoru k upřesnění, minimální velikost 3 ha
500/-/3041 LBC Hostivař — v přesných hranicích
500/-/3568 LBK Botič — v přesných hranicích
500/-/3569 LBK Botič — v přesných hranicích
500/-/3570 LBK Botič — v přesných hranicích
*-> Územní systém ekologické stability, čl. 113–116*

---

## 600 / DOPRAVNÍ INFRASTRUKTURA

**Veřejná doprava / Metro**

621/-/17 Trasa metra C - úsek Háje - Uhříněves — územní rezerva

Koridor je vymezen pro budoucí upřesnění nového kolejového tangenciálního spojení veřejné dopravy. Převážně podzemní vedení trasy, případně vedení veřejným prostranstvím, neomezí umisťování nových nebo změny stávajících budov.

*-> Systém veřejné dopravy, čl. 121*
*-> Metro, čl. 122*

**Veřejná doprava / Tramvajová doprava**

622/-/12 Tramvajová trať Nádraží Hostivař - Horní Měcholupy - Petrovice - Jižní Město — územní rezerva

*-> Systém veřejné dopravy, čl. 121*
*-> Tramvajová doprava, čl. 123*

**Bezmotorová doprava**

650/-/117 Cyklotrasa Petrovice — návrh
650/-/118 Cyklotrasa Košík — návrh
*-> Bezmotorová doprava, čl. 127–128*

---

## 700 / TECHNICKÁ INFRASTRUKTURA

**Protipovodňová ochrana**

712/978/1002 Protipovodňové opatření plošné Botič 1 (Kozinec) — návrh
*-> Protipovodňová ochrana a opatření, čl. 133*

**Zásobování vodou**

720/-/15 Přiváděcí vodovodní řad Šoupátkový objekt Košík - Vodojem Kozinec, propojení — návrh
720/-/8 Přiváděcí vodovodní řad Vodojem Chodová - Čerpací stanice Kyjský uzel — návrh
*-> Zásobování vodou, čl. 135*

## 800 / VEŘEJNÁ VYBAVENOST

Individuální regulativy nejsou stanoveny.

## 900 / VEŘEJNÝ ZÁJEM

**Veřejně prospěšné stavby technické infrastruktury**

910-720/-/15 Přiváděcí vodovodní řad Šoupátkový objekt Košík - Vodojem Kozinec, propojení
910-720/-/8 Přiváděcí vodovodní řad Vodojem Chodová - Čerpací stanice Kyjský uzel

**Veřejně prospěšná opatření pro ochranu před povodněmi a jinými přírodními katastrofami**

921-712/978/1002 Protipovodňové opatření plošné Botič 1 (Kozinec)

*-> Veřejně prospěšné stavby, veřejně prospěšná opatření, stavby a opatření k zajišťování obrany a bezpečnost státu a plochy asanací, čl. 150—152*

Navrhované veřejně prospěšné stavby, veřejně prospěšná opatření, stavby a opatření k zajišťování obrany a bezpečnost státu jsou vymezeny v grafické části ve výkrese Z 04 a jejich výčet je uveden v příloze č. 2/900.

# 979 / Rokytka u Dolních Počernic

**SPRÁVNÍ OBVOD**
Praha 14

**MĚSTSKÁ ČÁST**
Praha-Dolní Počernice

**KATASTRÁLNÍ ÚZEMÍ**
Dolní Počernice

**ROZLOHA**
56 ha

| | |
|---|---|
| **N**<br>ZASTAVITELNOST: nezastavitelná | **(19)**<br>TYP STRUKTURY: krajina výrazných údolí |
| **/ R**<br>ZPŮSOB VYUŽITÍ: nezastavitelná rekreační | **[ S ]**<br>MÍRA STABILITY: stabilizovaná |

## POPIS CÍLOVÉHO CHARAKTERU LOKALITY

**Chránit a posilovat cílový charakter nezastavitelné, stabilizované, rekreační lokality Rokytka u Dolních Počernic se strukturou krajiny výrazných údolí. Lokalita je součástí krajiny vymezené v ZÚR s názvem Krajina Úvalské plošiny.**

Nezastavitelná stabilizovaná rekreační lokalita Rokytka u Dolních Počernic je vymezena ve východní části Prahy. Cílem vymezení je zachovat strukturu krajiny výrazných údolí představující krajinu s vysokou dynamikou reliéfu a zachovat a posílit její vysoké přírodní a krajinné hodnoty, které ve svých vnějších projevech spoluutvářejí obraz města Prahy a které poskytují vysoce atraktivní prostředí pro rekreaci a sport pod širým nebem, při vzájemném respektování požadavků na ochranu přírody, rozvoj rekreace i lesní hospodaření. K tomu je žádoucí zachovat převážně lesnatý charakter území, zároveň však cílenými zásahy chránit biodiverzitu v nelesních částech, posílit rekreační infrastrukturu a zajistit odpovídající prostupnost zejména lesní krajinou. Vysoký rekreační význam daný polohou, vodní plochou a zámeckým parkem je žádoucí dále rozvíjet.

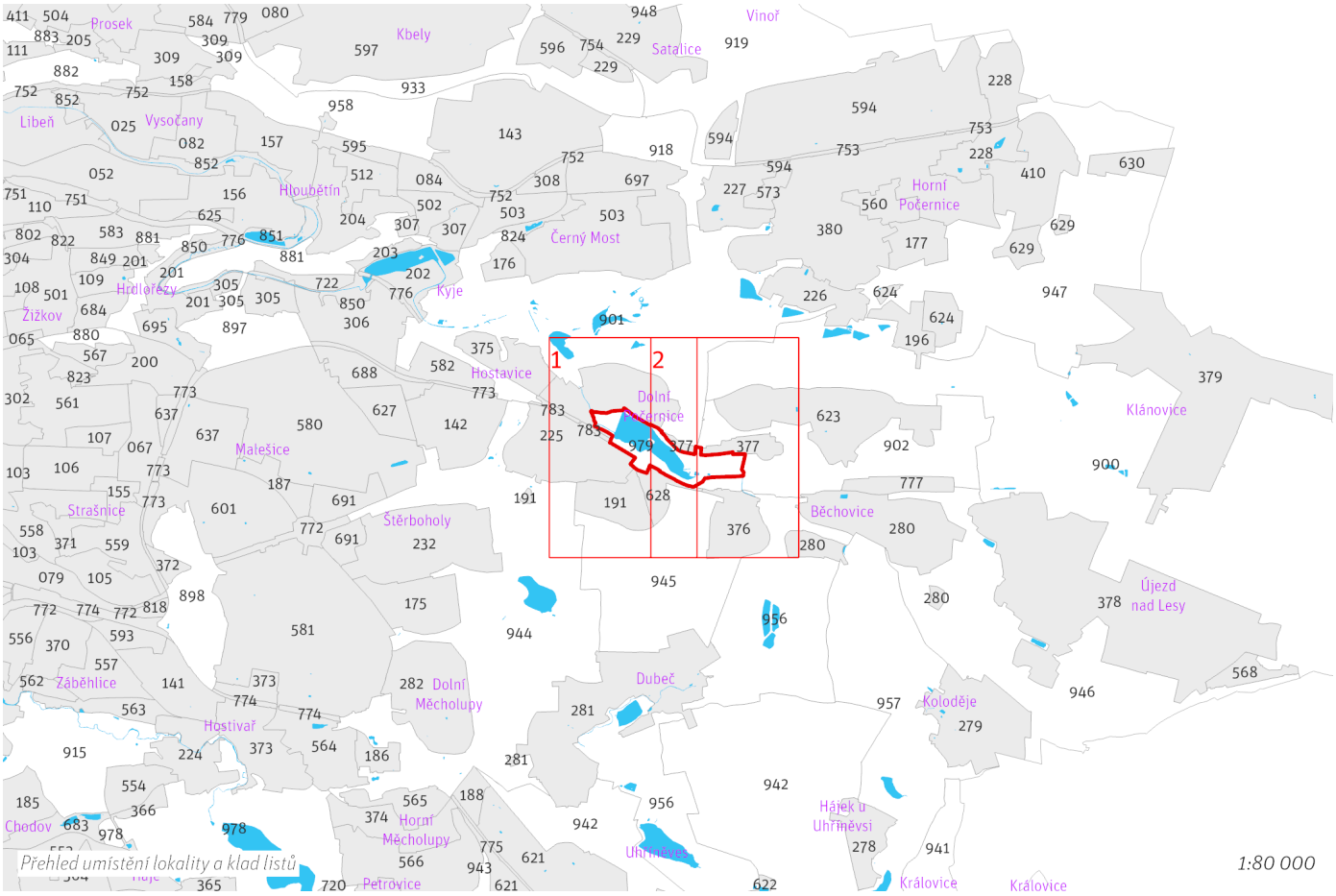

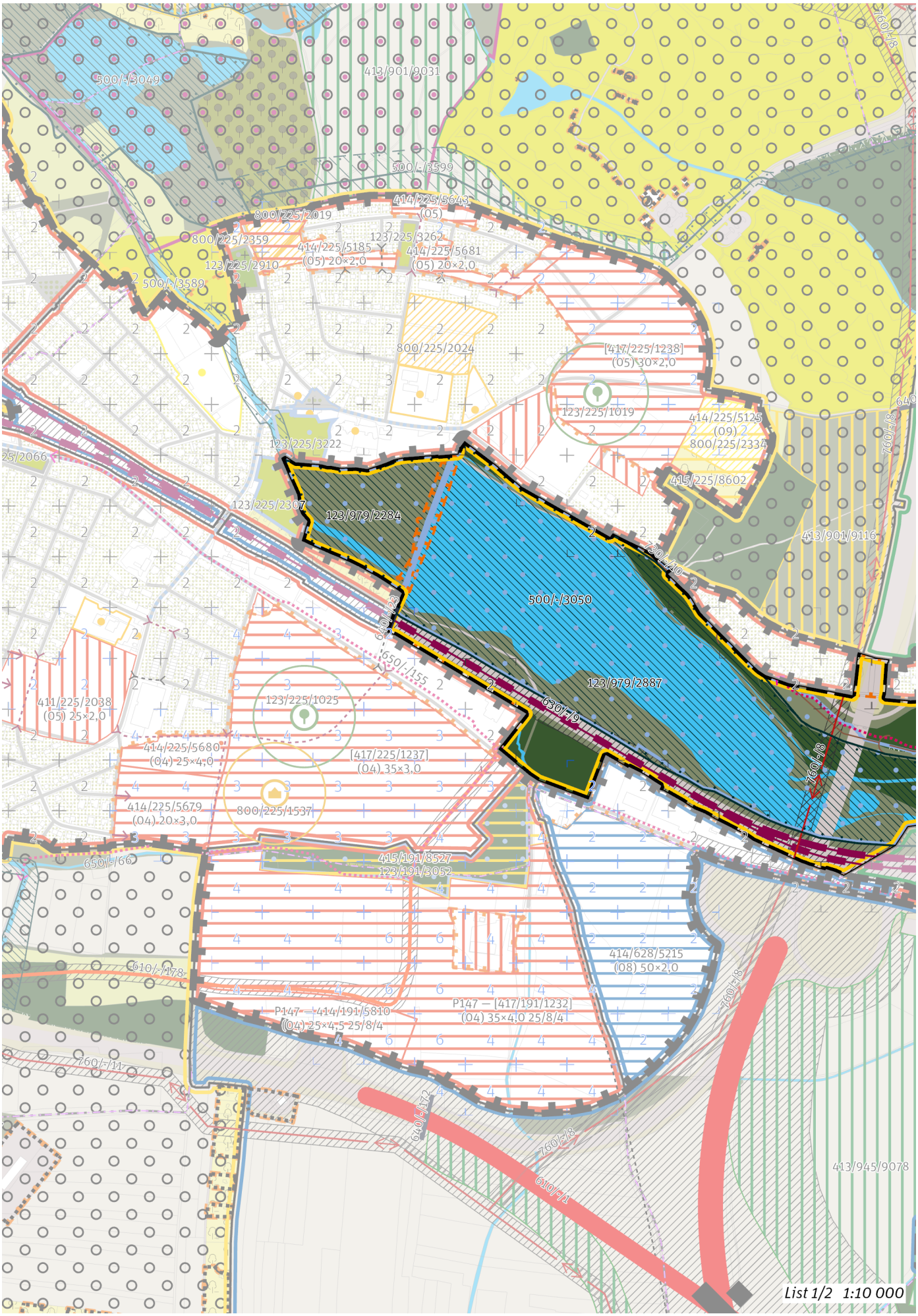
500/-/3049
413/901/9031
500/-/3599
414/225/5643
(05)
800/225/2019
800/225/2359
123/225/3262
414/225/5185
(05) 20×2,0
414/225/5681
(05) 20×2,0
123/225/2910
500/-/3589
800/225/2024
[417/225/1238]
(05) 30×2,0
123/225/1019
414/225/5125
(09)
800/225/2334
123/225/3222
415/225/8602
123/225/2307
123/979/2284
413/901/9116
760/-/8
500/-/3050
650/-/155
123/979/2887
630/-/19
411/225/2038
(05) 25×2,0
123/225/1025
414/225/5680
(04) 25×4,0
[417/225/1237]
(04) 35×3,0
414/225/5679
(04) 20×3,0
800/225/1537
650/-/66
415/191/8527
123/191/3052
414/628/5215
(08) 50×2,0
610/-/178
P147 — [414/191/5810]
(04) 25×4,5 25/8/4
P147 — [417/191/1232]
(04) 35×4,0 25/8/4
760/-/11
640/-/173
610/-/1
413/945/9078
List 1/2 1:10 000


500/-/2543
413/901/9124
413/901/9123
[417/225/1238]
(05) 30×2,0
123/225/1019
414/225/5125
(09)
800/225/2334
415/225/8602
640/-/179
760/-/8
413/901/9116
730/-/10
414/377/5203
(06)
414/377/5130
(06)-20×2,0
414/377/5641
(06) 20×2,0
123/979/2887
730/-/10
760/-/8
730/-/2
650/-/163
790/902/1016
630/-/104
630/-/9
760/-/11
650/-/155
730/-/10
630/902/1062
414/628/5215
(08) 50×2,0
123/376/2277
414/280/5684
(05)
760/-/8
760/-/12
414/376/5076
(04)-20×2,0
123/376/2447
800/376/1528
413/945/9078
500/-/3609
760/-/11
List 2/2 1:10 000

## 100 / OTEVŘENÁ KRAJINA

*-> (19) Krajina výrazných údolí, čl. 59*

**Krajinné parky**
123/979/2284 Štěpnice zámeckého parku - lokalitní park
123/979/2887 Okolí Počernického rybníka - lokalitní park

*-> Krajinné rozhraní a krajinný park, čl. 109*

## 200 / VYSTAVĚNÉ PROSTŘEDÍ

Individuální regulativy nejsou stanoveny.

## 300 / VYUŽITÍ ÚZEMÍ

*-> Nezastavitelná rekreační lokalita a plocha, čl. 65*
Individuální regulativy nejsou stanoveny.

## 400 / STABILITA A MÍRA VYUŽITÍ ÚZEMÍ

*-> Typy stability lokalit, čl. 69*

Individuální regulativy nejsou stanoveny.

## 500 / KRAJINNÁ INFRASTRUKTURA

**Skladebné části ÚSES**
500/-/3050 LBC Počernický rybník — v přesných hranicích
500/-/3589 LBK Rokytka — v přesných hranicích
*-> Územní systém ekologické stability, čl. 113—116*

## 600 / DOPRAVNÍ INFRASTRUKTURA

**Železniční doprava**
630/-/9 Železniční trať Praha – Kolín — návrh
*-> Železniční doprava, čl. 126*

**Bezmotorová doprava**
640/-/23 Propojení přes trať Praha-Kolín u Poč. rybníka — návrh
650/-/155 Cyklotrasa Českobrodská — návrh
650/-/163 Cyklotrasa kolem Rokytky u Běchovic — návrh
650/-/66 Cyklotrasa v Dolních Počernicích — návrh
*-> Bezmotorová doprava, čl. 127—128*

## 700 / TECHNICKÁ INFRASTRUKTURA

**Odkanalizování území**
730/-/10 Sběrač H, kanalizace splašková gravitační, prodloužení — návrh
*-> Odkanalizování území, čl. 136*

**Zásobování elektrickou energií**
760/-/8 Nadzemní elektrické vedení 110 kV Transformační stanice Horní Počernice, připojení — návrh
*-> Zásobování elektrickou energií, čl. 139*

## 800 / VEŘEJNÁ VYBAVENOST

Individuální regulativy nejsou stanoveny.

## 900 / VEŘEJNÝ ZÁJEM

**Veřejně prospěšné stavby dopravní infrastruktury**
910-630/-/9 Železniční trať Praha – Kolín
910-640/-/23 Propojení přes trať Praha-Kolín u Poč. rybníka

**Veřejně prospěšné stavby technické infrastruktury**
910-730/-/10 Sběrač H, kanalizace splašková gravitační, prodloužení
910-760/-/8 Nadzemní elektrické vedení 110 kV Transformační stanice Horní Počernice, připojení

*-> Veřejně prospěšné stavby, veřejně prospěšná opatření, stavby a opatření k zajišťování obrany a bezpečnost státu a plochy asanací, čl. 150–152*
Navrhované veřejně prospěšné stavby, veřejně prospěšná opatření, stavby a opatření k zajišťování obrany a bezpečnost státu jsou vymezeny v grafické části ve výkrese Z 04 a jejich výčet je uveden v příloze č. 2/900.

# 980 / Skládka Ďáblice

**SPRÁVNÍ OBVOD**
Praha 8

**MĚSTSKÁ ČÁST**
Praha-Ďáblice

**KATASTRÁLNÍ ÚZEMÍ**
Ďáblice

**ROZLOHA**
42 ha

| | |
|---|---|
| **N**<br>ZASTAVITELNOST: nezastavitelná | **(20)**<br>TYP STRUKTURY: krajina výrazných vrchů |
| **/ R**<br>ZPŮSOB VYUŽITÍ: nezastavitelná rekreační | **[ T ]**<br>MÍRA STABILITY: transformační |

## POPIS CÍLOVÉHO CHARAKTERU LOKALITY

**Chránit a posilovat cílový charakter nezastavitelné, transformační, rekreační lokality Skládka Ďáblice se strukturou krajiny výrazných vrchů. Lokalita je součástí krajiny vymezené v ZÚR s názvem Krajina Zdibské tabule.**

Nezastavitelná transformační rekreační lokalita Skládka Ďáblice je vymezena v severní části Prahy. Cílem vymezení je zachovat strukturu krajina výrazných vrchů s antropogenním morfologickým útvarem v podobě krajinné dominanty vůči svému okolí, posílit její rekreační význam doplněním rekreační vybavenosti, případně zvýraznit tuto dominantu stavbou veřejně přístupné rozhledny či hvězdárny. Plocha bývalé skládky je určena k rekultivaci a má sloužit jako rekreační zázemí pro lokalitu Ďáblice a Březiněves.

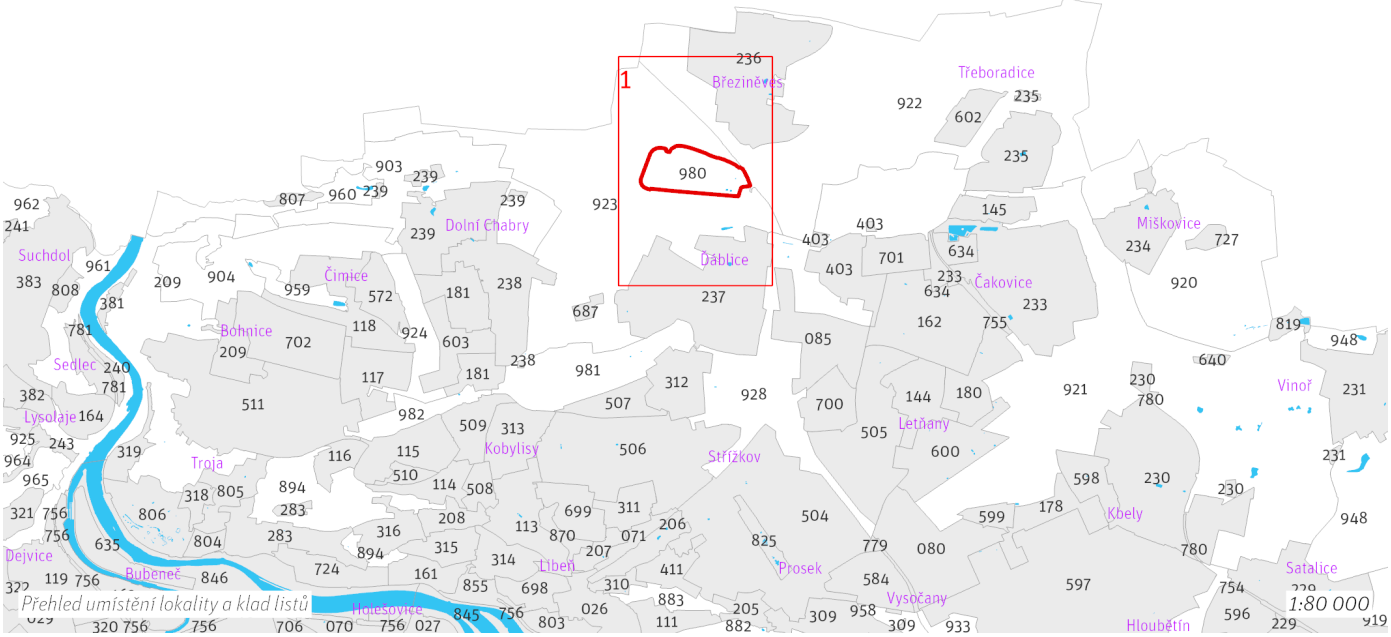

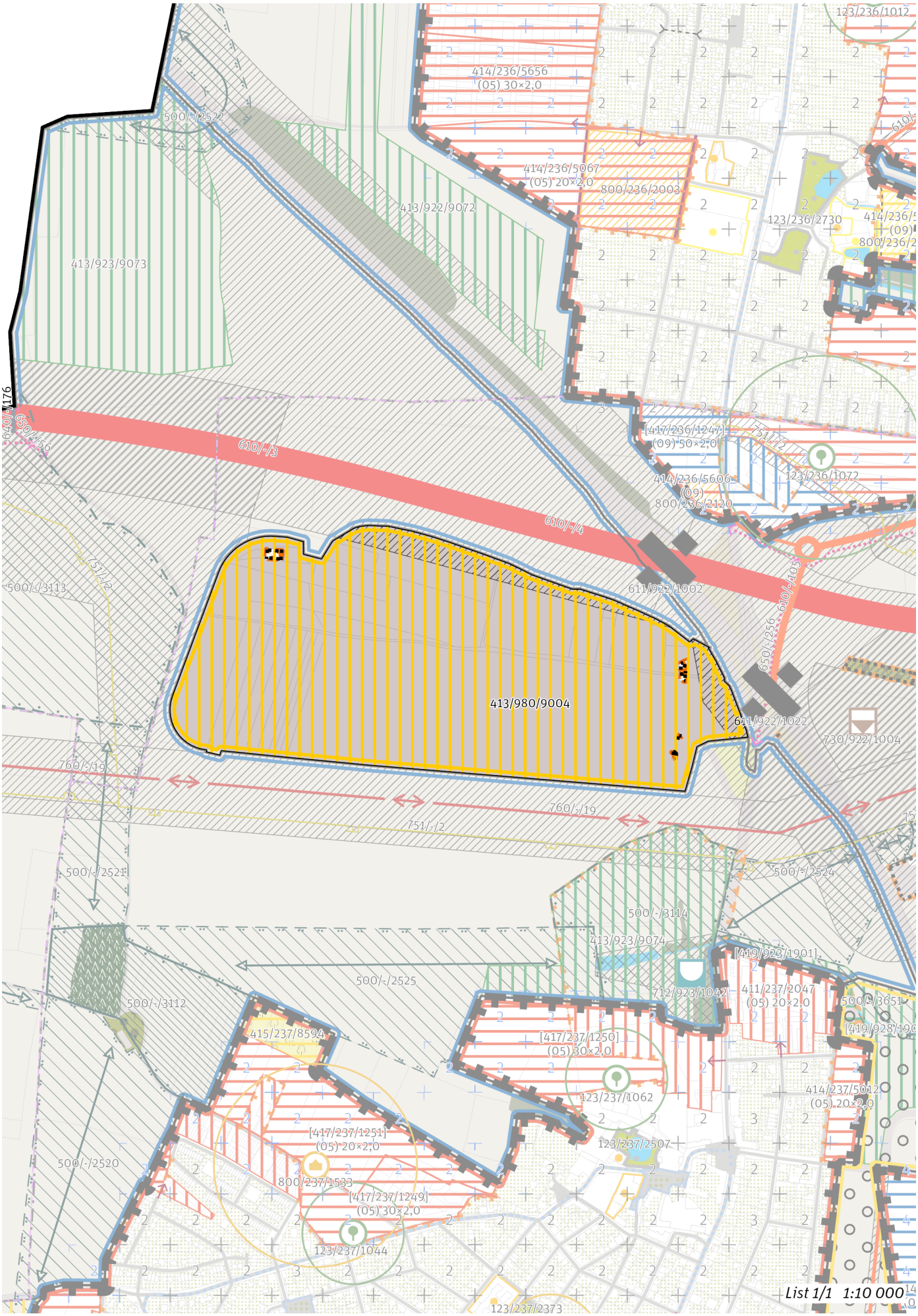
413/980/9004
List 1/1 1:10 000

## 100 / OTEVŘENÁ KRAJINA

*-> (20) Krajina výrazných vrchů, čl. 60*

Individuální regulativy nejsou stanoveny.

## 200 / VYSTAVĚNÉ PROSTŘEDÍ

Individuální regulativy nejsou stanoveny.

## 300 / VYUŽITÍ ÚZEMÍ

*-> Nezastavitelná rekreační lokalita a plocha, čl. 65*

Individuální regulativy nejsou stanoveny.

## 400 / STABILITA A MÍRA VYUŽITÍ ÚZEMÍ

*-> Typy stability lokalit, čl. 69*

**Nezastavitelné transformační a rozvojové plochy**

Transformační plocha **413/980/9004** o rozloze 419618 m$^2$
Způsob využití: rekreační
Vyznačením transformační plochy je vyjádřen požadavek na revitalizaci skládky za účelem zlepšení podmínek pro rekreaci, a to bez určení konkrétní cílové plochy podrobnějšího strukturálního členění.

## 500 / KRAJINNÁ INFRASTRUKTURA

Individuální regulativy nejsou stanoveny.

## 600 / DOPRAVNÍ INFRASTRUKTURA

**Systém pozemních komunikací**

610/-/3 Pražský okruh, stavba č. 519 (Suchdol - Březiněves) — návrh

Minimalizovat vliv na předmět ochrany Přírodní památky Zámky a na ostatní krajinotvorné prvky přírodního parku Drahaň – Troja. ; V rámci koridoru upřesnit polohu stavby (m. j. upřesněním polohy mimoúrovňových křižovatek) s cílem minimalizace záborů ZPF zejména nejkvalitnějších půd I. a II. třídy ochrany. Toto opatření se neuplatní, pokud by tím došlo ke zhoršení vlivů předmětné stavby na obyvatelstvo a veřejné zdraví, povrchové a podzemní vody nebo na jevy obecné a zvláštní ochrany přírody ve smyslu zákona č. 114/1992 Sb., ve znění pozdějších předpisů.

610/-/4 Pražský okruh, stavba č. 520 (Březiněves - Satalice) — návrh

Technickým řešením a souvisejícími terénními úpravami v prostoru křížení dopravních staveb 610/-/4, 630/-/103 a 630/-/69 minimalizovat negativní vlivy na funkční způsobilost lokálního biokoridoru ÚSES vymezeného podél Třeboradického potoka včetně zajištění prostupnosti dotčeného prostoru pro migrující organismy. Biokoridor bude v souladu s grafickým vymezením v místě kříže-ní s oběma drážními stavbami prostorově přerušen). ; V rámci koridoru upřesnit polohu stavby (m. j. upřesněním polohy mimoúrovňových křižovatek) s cílem minimalizace záborů ZPF zejména nejkvalitnějších půd I. a II. třídy ochrany. Toto opatření se neuplatní, pokud by tím došlo ke zhoršení vlivů předmětné stavby na obyvatelstvo a veřejné zdraví, povrchové a podzemní vody nebo na jevy obecné a zvláštní ochrany přírody ve smyslu zákona č. 114/1992 Sb., ve znění pozdějších předpisů.

611/922/1002 Mimoúrovňová křižovatka Březiněves, součást Pražského okruhu — návrh

*-> Systém pozemních komunikací, čl. 118—120*

## 700 / TECHNICKÁ INFRASTRUKTURA

Individuální regulativy nejsou stanoveny.

## 800 / VEŘEJNÁ VYBAVENOST

Individuální regulativy nejsou stanoveny.

## 900 / VEŘEJNÝ ZÁJEM

**Veřejně prospěšné stavby dopravní infrastruktury**

910-610/-/3 Pražský okruh, stavba č. 519 (Suchdol - Březiněves)
910-610/-/4 Pražský okruh, stavba č. 520 (Březiněves - Satalice)

*-> Veřejně prospěšné stavby, veřejně prospěšná opatření, stavby a opatření k zajišťování obrany a bezpečnost státu a plochy asanací, čl. 150—152*

Navrhované veřejně prospěšné stavby, veřejně prospěšná opatření, stavby a opatření k zajišťování obrany a bezpečnost státu jsou vymezeny v grafické části ve výkrese Z 04 a jejich výčet je uveden v příloze č. 2/900.

# 981 / Ládví

**SPRÁVNÍ OBVOD**
Praha 8

**MĚSTSKÁ ČÁST**
Praha 8, Praha-Ďáblice

**KATASTRÁLNÍ ÚZEMÍ**
Ďáblice, Kobylisy

**ROZLOHA**
88 ha

| | |
|---|---|
| **N**<br>ZASTAVITELNOST: nezastavitelná | **(20)**<br>TYP STRUKTURY: krajina výrazných vrchů |
| **/ K**<br>ZPŮSOB VYUŽITÍ: nezastavitelná přírodní | **[ S ]**<br>MÍRA STABILITY: stabilizovaná |

## POPIS CÍLOVÉHO CHARAKTERU LOKALITY

**Chránit a posilovat cílový charakter nezastavitelné, stabilizované, přírodní lokality Ládví se strukturou krajiny výrazných vrchů. Lokalita je součástí krajiny vymezené v ZÚR s názvem Krajina Zdibské tabule.**

Nezastavitelná stabilizovaná přírodní lokalita Ládví je vymezena v severní části Prahy. Cílem vymezení je zachovat strukturu krajina výrazných vrchů s přírodním morfologickým útvarem v podobě krajinné dominanty vůči svému okolí, posílit její rekreační význam doplněním rekreační vybavenosti, případně zvýraznit tuto dominantu stavbou veřejně přístupné rozhledny či hvězdárny.

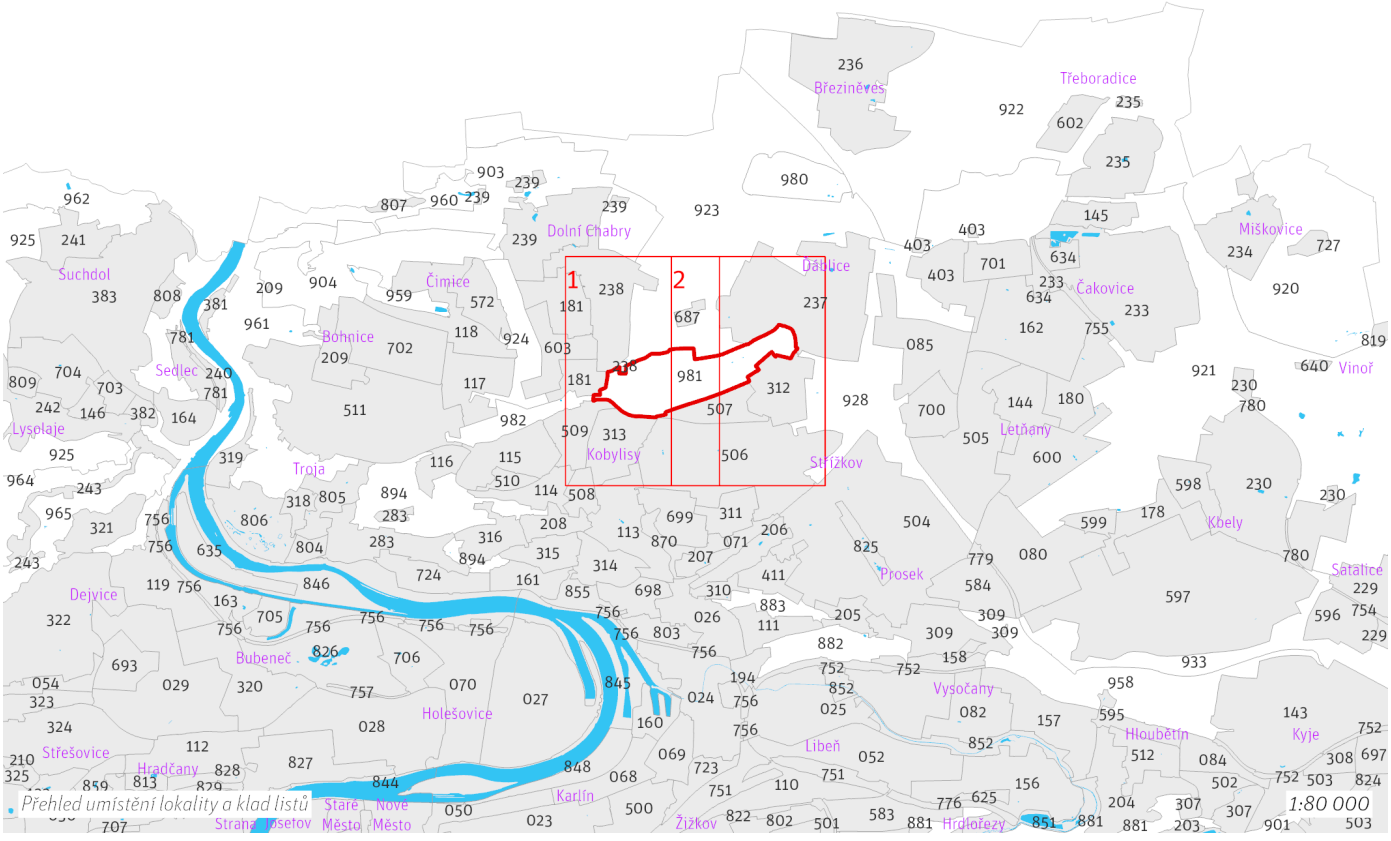

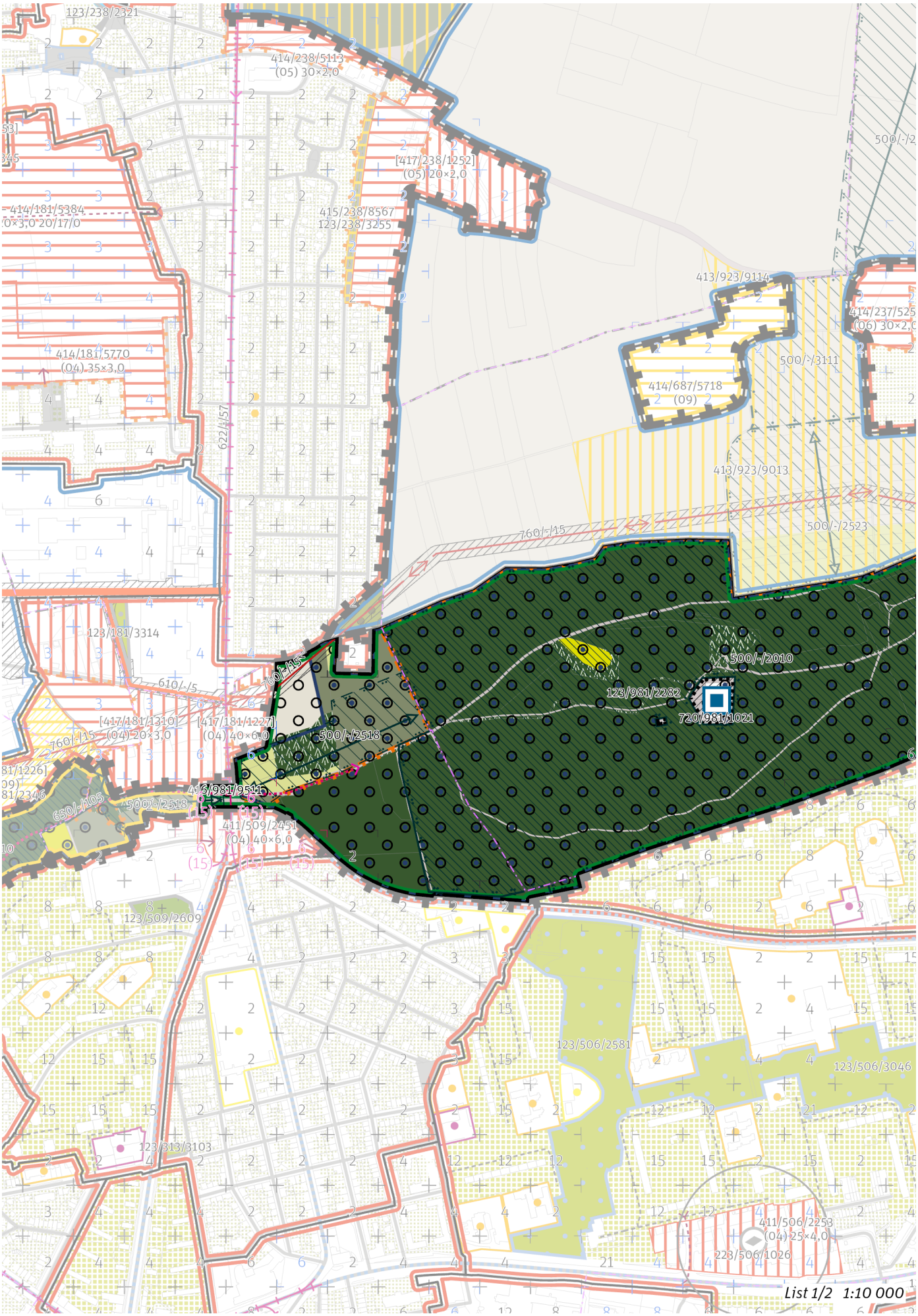
123/238/2321
414/238/5113
(05) 30×2,0
[417/238/1252]
(05) 20×2,0
414/181/5384
415/238/8567
123/238/3255
413/923/9114
414/237/525
500/-/3111
414/687/5718
(09)
414/181/5770
(04) 35×3,0
622/457
413/923/9013
500/-/2523
760/-/15
123/181/3314
500/-/2010
123/981/2282
720/981/1021
610/-/5
[417/181/1310]
(04) 20×3,0
[417/181/1227]
(04) 40×6,0
500/-/2518
416/981/9511
650/-/105
411/509/2451
(04) 40×6,0
123/509/2609
123/506/2581
123/506/3046
123/313/3103
411/506/2253
(04) 25×4,0
228/506/1026
List 1/2 1:10 000


415/237/8594
[417/237/1250]
(05) 30×2,0
123/237/1062
[417/237/1251]
(05) 20×2,0
800/237/1533
[417/237/1249]
(05) 30×2,0
123/237/1044
500/-/2520
413/923/9114
414/237/5257
(06) 30×2,0
500/-/3111
414/687/5718
(09)
123/237/2373
411/237/2466
(05) 30×2,0
800/237/1569
414/237/5661
(05) 35×3,0
415/237/8592
123/237/3305
414/237/5632
(05) 30×2,0
414/237/5055
(05) 30×2,0
123/237/2332
413/923/9013
414/237/5104
(05)
500/-/3644
500/-/2523
760/-/15
123/237/2651
414/312/5741
(08)
720/312/1022
500/-/3084
500/-/2010
123/981/2282
720/981/1021
123/312/2630
622/-/56
414/506/5633
(04) 25×4,0
123/506/2581
123/506/3046
414/506/5701
(04) 20×3,0
650/-/160
411/506/2253
(04) 25×4,0
223/506/1026
800/506/2373
123/506/2907
List 2/2 1:10 000

## 100 / OTEVŘENÁ KRAJINA

*-> (20) Krajina výrazných vrchů, čl. 60*

Lokalita je součástí krajinného rozhraní.
*-> Krajinné rozhraní a krajinný park, čl. 109*

**Krajinné parky**

123/981/2282 Ládví (Ďáblický háj) - čtvrťový park

*-> Krajinné rozhraní a krajinný park, čl. 109*

## 200 / VYSTAVĚNÉ PROSTŘEDÍ

Individuální regulativy nejsou stanoveny.

## 300 / VYUŽITÍ ÚZEMÍ

*-> Nezastavitelná přírodní lokalita a plocha, čl. 66*

Individuální regulativy nejsou stanoveny.

## 400 / STABILITA A MÍRA VYUŽITÍ ÚZEMÍ

*-> Typy stability lokalit, čl. 69*

**Nezastavitelné transformační a rozvojové plochy**

Rozvojová plocha **416/981/9511** o rozloze 4722 $m^2$
Způsob využití: přírodní
Vyznačením rozvojové plochy je vyjádřen požadavek na rozvoj přírodních hodnot bez určení konkrétní plochy podrobnějšího strukturálního členění.

## 500 / KRAJINNÁ INFRASTRUKTURA

**Skladebné části ÚSES**

500/-/2010 RBC Ládví — v přesných hranicích
500/-/2518 RBK Údolí Vltavy - Ládví — v prostoru k upřesnění, minimální šířka 40 m
500/-/3644 LBK Cihelna v bažantnici - Ládví — v přesných hranicích
*-> Územní systém ekologické stability, čl. 113—116*

## 600 / DOPRAVNÍ INFRASTRUKTURA

**Veřejná doprava / Tramvajová doprava**

622/-/57 Tramvajová trať Vozovna Kobylisy - Zdiby — návrh
*-> Systém veřejné dopravy, čl. 121*
*-> Tramvajová doprava, čl. 123*

**Bezmotorová doprava**

650/-/105 Cyklotrasa Čimický háj — návrh
*-> Bezmotorová doprava, čl. 127—128*

## 700 / TECHNICKÁ INFRASTRUKTURA

**Zásobování vodou**

720/981/1021 Vodojem Ládví II, rozšíření — návrh
*-> Zásobování vodou, čl. 135*

**Zásobování elektrickou energií**

760/-/15 Nadzemní elektrické vedení 110 kV Transformační stanice Východ - Transformační stanice Sever — návrh
*-> Zásobování elektrickou energií, čl. 139*

## 800 / VEŘEJNÁ VYBAVENOST

Individuální regulativy nejsou stanoveny.

## 900 / VEŘEJNÝ ZÁJEM

**Veřejně prospěšné stavby dopravní infrastruktury**
910-622/-/57 Tramvajová trať Vozovna Kobylisy - Zdiby

**Veřejně prospěšné stavby technické infrastruktury**
910-720/981/1021 Vodojem Ládví II, rozšíření
910-760/-/15 Nadzemní elektrické vedení 110 kV Transformační stanice Východ - Transformační stanice Sever

*-> Veřejně prospěšné stavby, veřejně prospěšná opatření, stavby a opatření k zajišťování obrany a bezpečnost státu a plochy asanací, čl. 150–152*
Navrhované veřejně prospěšné stavby, veřejně prospěšná opatření, stavby a opatření k zajišťování obrany a bezpečnost státu jsou vymezeny v grafické části ve výkrese Z 04 a jejich výčet je uveden v příloze č. 2/900.

# 982 / Čimický háj

**SPRÁVNÍ OBVOD**
Praha 8

**MĚSTSKÁ ČÁST**
Praha 8

**KATASTRÁLNÍ ÚZEMÍ**
Bohnice, Kobylisy, Troja

**ROZLOHA**
28 ha

| | |
|---|---|
| **N**<br>ZASTAVITELNOST: nezastavitelná | **(20)**<br>TYP STRUKTURY: krajina výrazných vrchů |
| **/ R**<br>ZPŮSOB VYUŽITÍ: nezastavitelná rekreační | **[ S ]**<br>MÍRA STABILITY: stabilizovaná |

## POPIS CÍLOVÉHO CHARAKTERU LOKALITY

**Chránit a posilovat cílový charakter nezastavitelné, stabilizované, rekreační lokality Čimický háj se strukturou krajiny výrazných vrchů. Lokalita je součástí krajiny vymezené v ZÚR s názvem Krajina Zdibské tabule.**

Nezastavitelná stabilizovaná rekreační lokalita Čimický háj je vymezena v severní části Prahy. Cílem vymezení je zachovat strukturu krajina výrazných vrchů s přírodním morfologickým útvarem v podobě krajinné dominanty vůči svému okolí, posílit její rekreační význam doplněním rekreační vybavenosti, případně zvýraznit tuto dominantu stavbou veřejně přístupné rozhledny či hvězdárny.

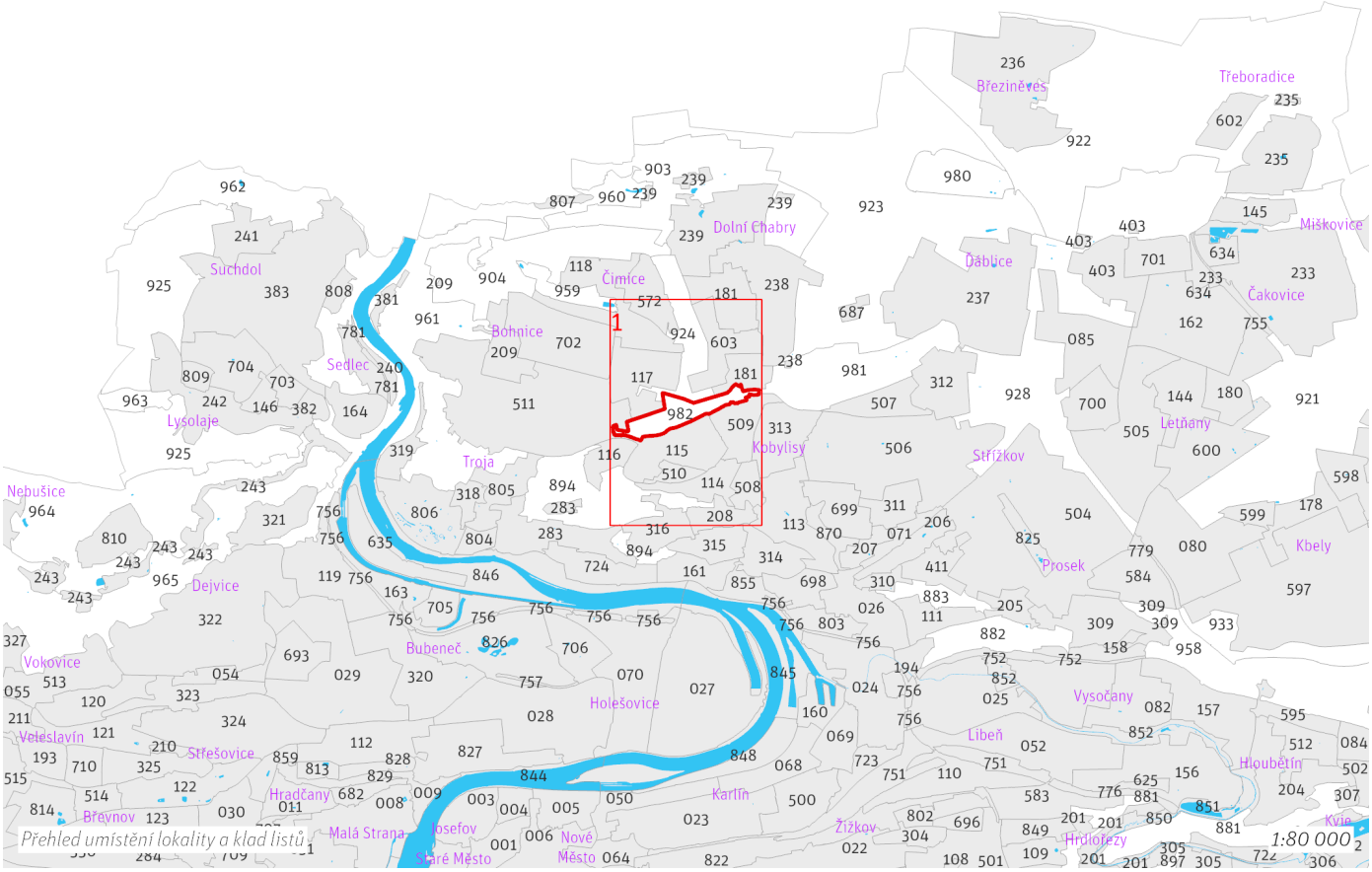

# 982 / Čimický háj
## N(20) R [S]

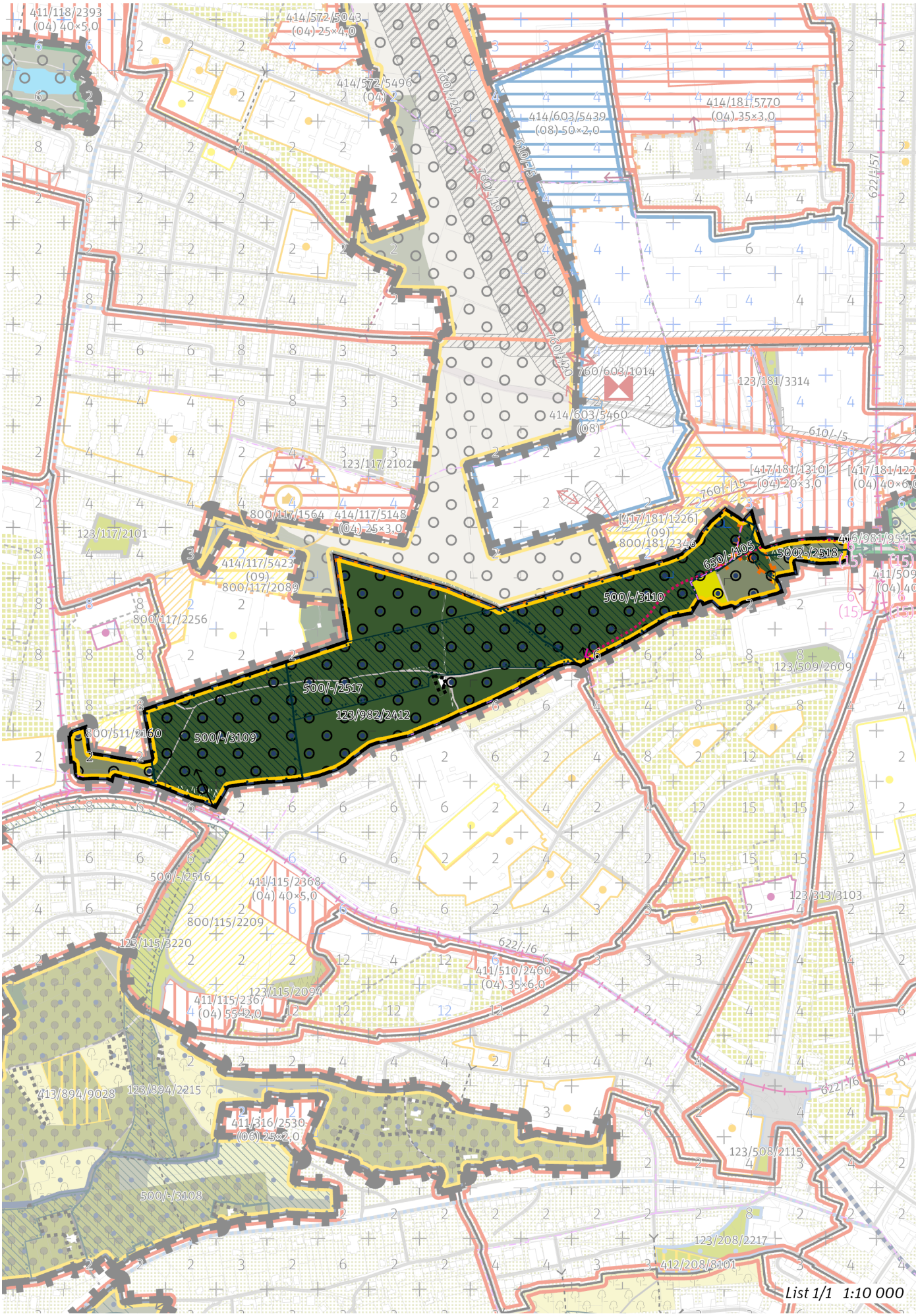

# 982 / Čimický háj
# N(20) R [S]

## 100 / OTEVŘENÁ KRAJINA

*-> (20) Krajina výrazných vrchů, čl. 60*

Lokalita je součástí krajinného rozhraní.

*-> Krajinné rozhraní a krajinný park, čl. 109*

**Krajinné parky**

123/982/2412 Čimický háj - čtvrťový park

*-> Krajinné rozhraní a krajinný park, čl. 109*

## 200 / VYSTAVĚNÉ PROSTŘEDÍ

Individuální regulativy nejsou stanoveny.

## 300 / VYUŽITÍ ÚZEMÍ

*-> Nezastavitelná rekreační lokalita a plocha, čl. 65*

Individuální regulativy nejsou stanoveny.

## 400 / STABILITA A MÍRA VYUŽITÍ ÚZEMÍ

*-> Typy stability lokalit, čl. 69*

Individuální regulativy nejsou stanoveny.

## 500 / KRAJINNÁ INFRASTRUKTURA

**Skladebné části ÚSES**

500/-/2517 RBK Údolí Vltavy - Ládví — v přesných hranicích
500/-/2518 RBK Údolí Vltavy - Ládví — v prostoru k upřesnění, minimální šířka 40 m
500/-/3109 LBC Čimický háj I. — v přesných hranicích
500/-/3110 LBC Čimický háj II. — v přesných hranicích

*-> Územní systém ekologické stability, čl. 113—116*

## 600 / DOPRAVNÍ INFRASTRUKTURA

**Bezmotorová doprava**

650/-/105 Cyklotrasa Čimický háj — návrh

*-> Bezmotorová doprava, čl. 127—128*

## 700 / TECHNICKÁ INFRASTRUKTURA

Individuální regulativy nejsou stanoveny.

## 800 / VEŘEJNÁ VYBAVENOST

Individuální regulativy nejsou stanoveny.

## 900 / VEŘEJNÝ ZÁJEM

Individuální regulativy nejsou stanoveny.

# 983 / Havlín

**SPRÁVNÍ OBVOD**
Praha 16

**MĚSTSKÁ ČÁST**
Praha-Zbraslav

**KATASTRÁLNÍ ÚZEMÍ**
Zbraslav

**ROZLOHA**
26 ha

| | |
|---|---|
| **N**<br>ZASTAVITELNOST: nezastavitelná | **(20)**<br>TYP STRUKTURY: krajina výrazných vrchů |
| **/ R**<br>ZPŮSOB VYUŽITÍ: nezastavitelná rekreační | **[ S ]**<br>MÍRA STABILITY: stabilizovaná |

## POPIS CÍLOVÉHO CHARAKTERU LOKALITY

**Chránit a posilovat cílový charakter nezastavitelné, stabilizované, rekreační lokality Havlín se strukturou krajiny výrazných vrchů. Lokalita je součástí krajiny vymezené v ZÚR s názvem Krajina povltavských lesů.**

Nezastavitelná stabilizovaná rekreační lokalita Havlín je vymezena v jižní části Prahy. Cílem vymezení je zachovat strukturu krajina výrazných vrchů s přírodním morfologickým útvarem v podobě krajinné dominanty vůči svému okolí, posílit její rekreační význam doplněním rekreační vybavenosti, případně zvýraznit tuto dominantu stavbou veřejně přístupné rozhledny či hvězdárny. Cílem je též vytvořit pěší napojení prostoru hřbitova na Krňák.

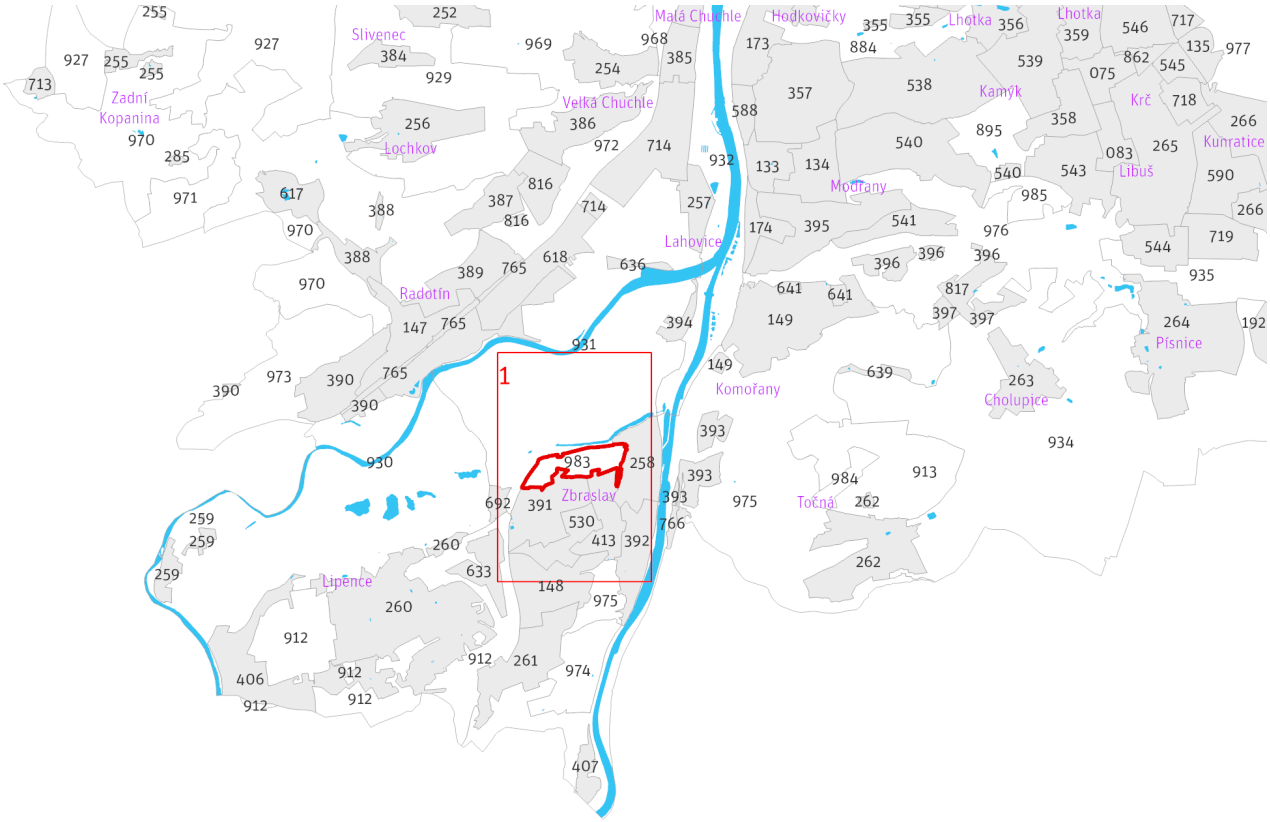


*Přehled umístění lokality a klad listů* *1:80 000*

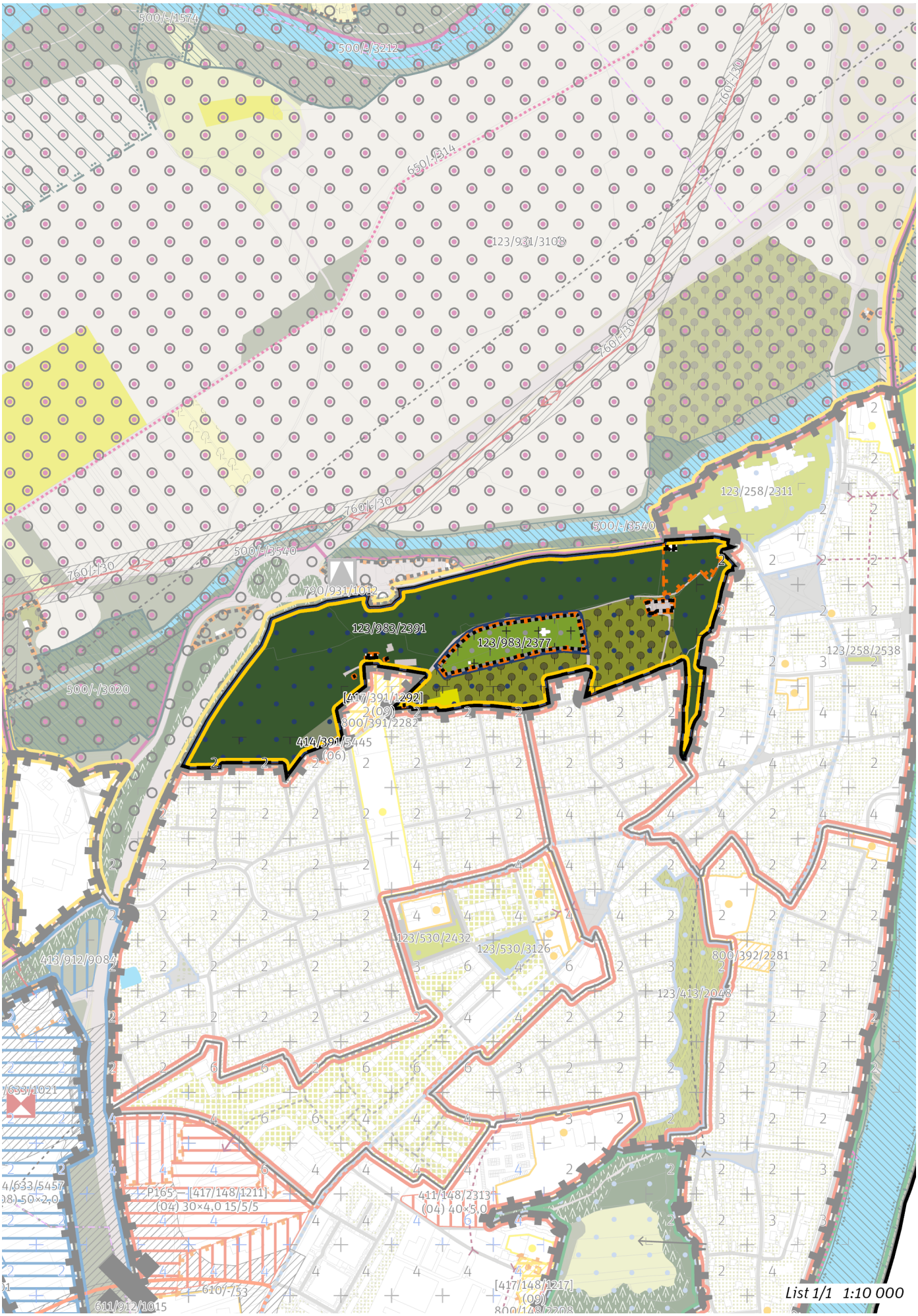
500/-/1574
500/-/3212
650/-/314
760/-/30
123/931/3108
123/258/2311
500/-/3540
790/931/1012
123/983/2391
123/983/2377
123/258/2538
500/-/3020
[417/391/1292]
(09)
800/391/2282
414/391/5445
(06)
123/530/2432
123/530/3126
800/392/2281
123/413/2048
413/912/9084
P165 – [417/148/1211]
(04) 30×4,0 15/5/5
411/148/2313
(04) 40×5,0
[417/148/1217]
(09)
610/-/53
611/912/1015
List 1/1 1:10 000

## 100 / OTEVŘENÁ KRAJINA

*-> (20) Krajina výrazných vrchů, čl. 60*

**Krajinné parky**

123/983/2377 Hřbitov ve Zbraslavi - místní park
123/983/2391 Park Havlín - čtvrťový park

*-> Krajinné rozhraní a krajinný park, čl. 109*

## 200 / VYSTAVĚNÉ PROSTŘEDÍ

Individuální regulativy nejsou stanoveny.

## 300 / VYUŽITÍ ÚZEMÍ

*-> Nezastavitelná rekreační lokalita a plocha, čl. 65*

Individuální regulativy nejsou stanoveny.

## 400 / STABILITA A MÍRA VYUŽITÍ ÚZEMÍ

*-> Typy stability lokalit, čl. 69*

Individuální regulativy nejsou stanoveny.

## 500 / KRAJINNÁ INFRASTRUKTURA

Individuální regulativy nejsou stanoveny.

## 600 / DOPRAVNÍ INFRASTRUKTURA

Individuální regulativy nejsou stanoveny.

## 700 / TECHNICKÁ INFRASTRUKTURA

Individuální regulativy nejsou stanoveny.

## 800 / VEŘEJNÁ VYBAVENOST

Individuální regulativy nejsou stanoveny.

## 900 / VEŘEJNÝ ZÁJEM

Individuální regulativy nejsou stanoveny.

# 984 / Čihadlo

**SPRÁVNÍ OBVOD**
Praha 12

**MĚSTSKÁ ČÁST**
Praha 12

**KATASTRÁLNÍ ÚZEMÍ**
Točná

**ROZLOHA**
14 ha

| | |
|---|---|
| **N**<br>ZASTAVITELNOST: nezastavitelná | **(20)**<br>TYP STRUKTURY: krajina výrazných vrchů |
| **/ K**<br>ZPŮSOB VYUŽITÍ: nezastavitelná přírodní | **[ S ]**<br>MÍRA STABILITY: stabilizovaná |

## POPIS CÍLOVÉHO CHARAKTERU LOKALITY

**Chránit a posilovat cílový charakter nezastavitelné, stabilizované, přírodní lokality Čihadlo se strukturou krajiny výrazných vrchů. Lokalita je součástí krajiny vymezené v ZÚR s názvem Krajina povltavských lesů.**

Nezastavitelná stabilizovaná přírodní lokalita Čihadlo je vymezena v jižní části Prahy. Cílem vymezení je zachovat strukturu krajina výrazných vrchů s přírodním morfologickým útvarem v podobě krajinné dominanty vůči svému okolí, posílit její rekreační význam doplněním rekreační vybavenosti, případně zvýraznit tuto dominantu stavbou veřejně přístupné rozhledny či hvězdárny.

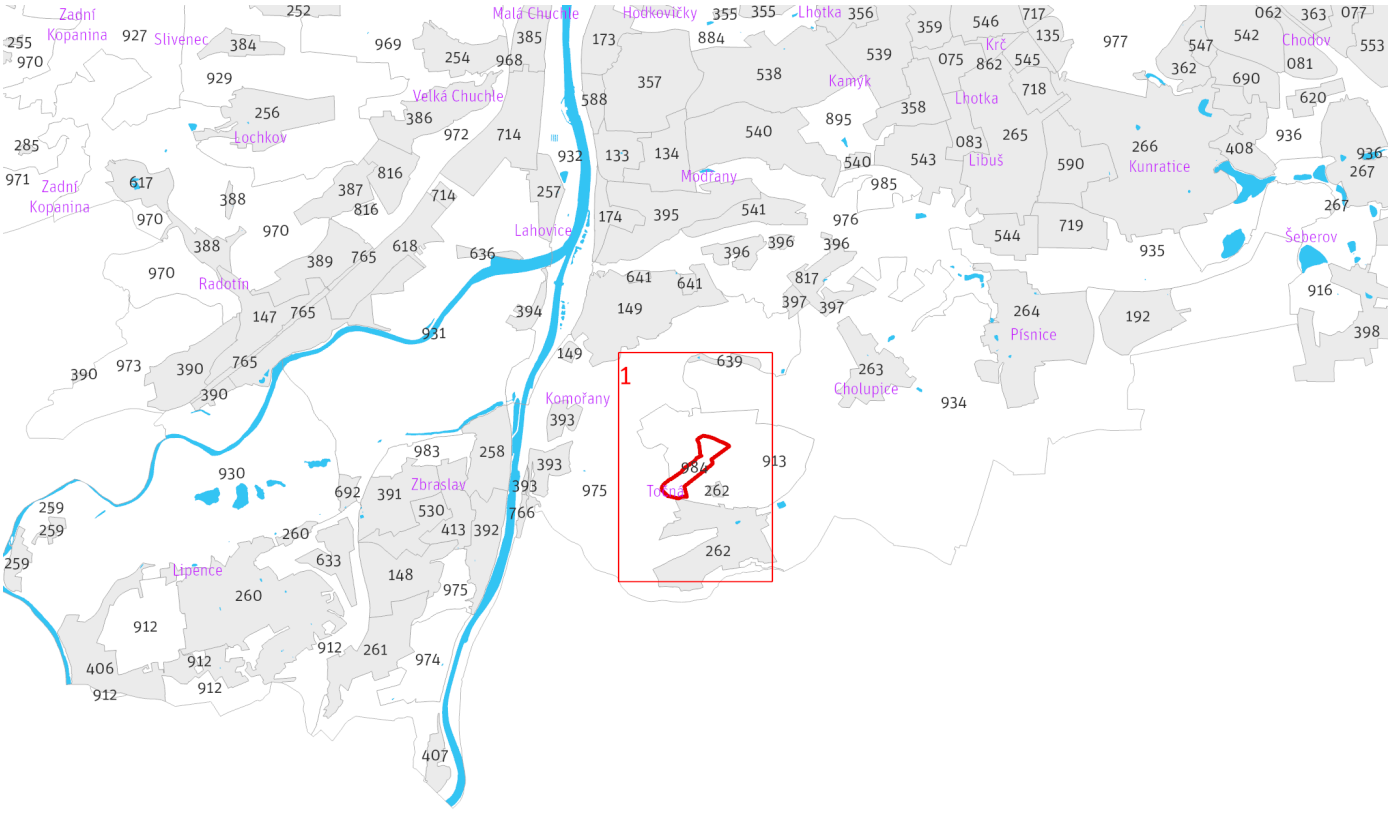


*Přehled umístění lokality a klad listů* *1:80 000*

# 984 / Čihadlo
## N(20) K [S]

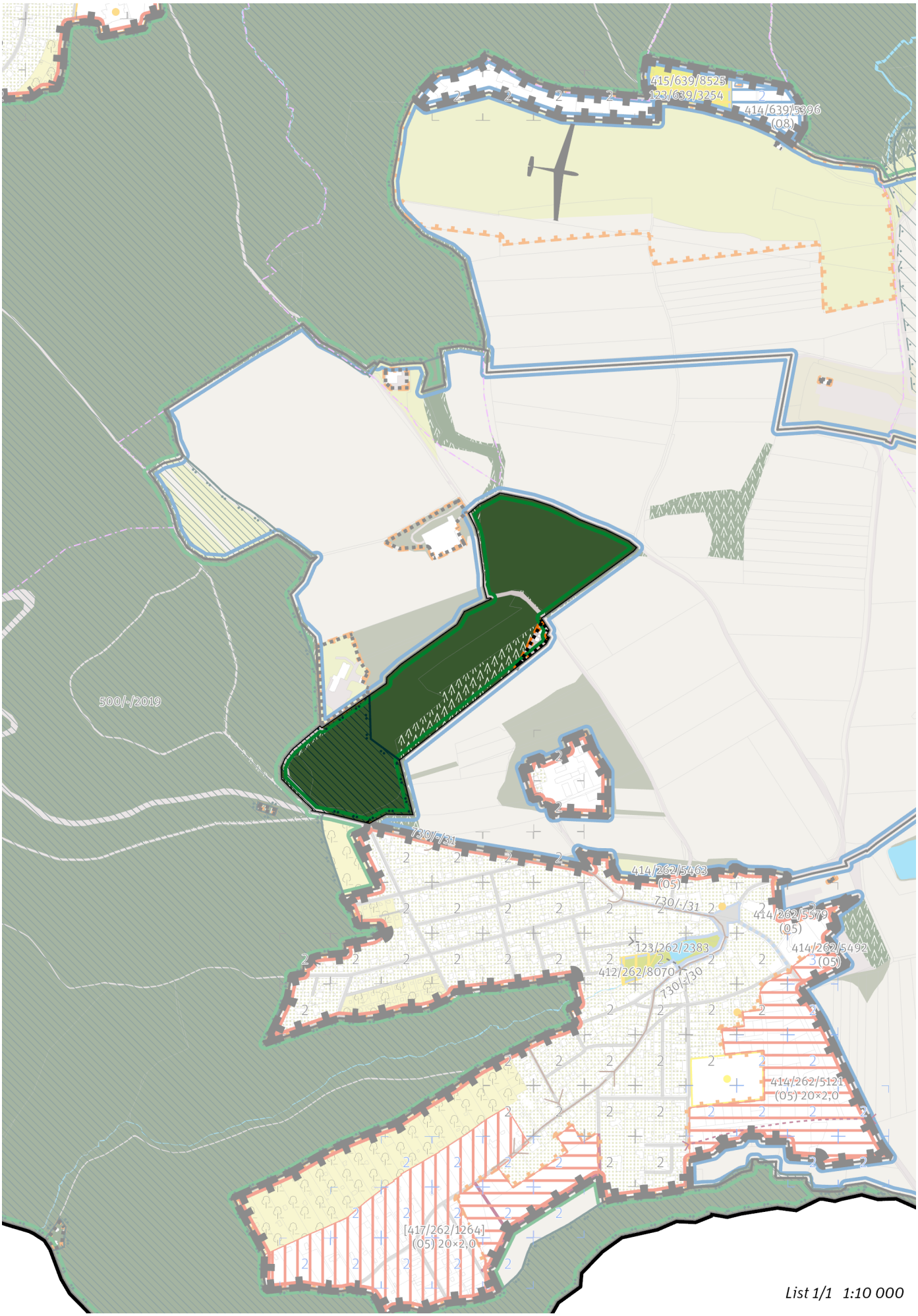


*List 1/1 1:10 000*

## 100 / OTEVŘENÁ KRAJINA

*-> (20) Krajina výrazných vrchů, čl. 60*

Individuální regulativy nejsou stanoveny.

## 200 / VYSTAVĚNÉ PROSTŘEDÍ

Individuální regulativy nejsou stanoveny.

## 300 / VYUŽITÍ ÚZEMÍ

*-> Nezastavitelná přírodní lokalita a plocha, čl. 66*

Na území přírodní rezervace Šance mimo zastavěné území je nepřípustné umisťovat budovy a jiné stavby, které zlepší podmínky využití území pro účely rekreace a cestovního ruchu.

## 400 / STABILITA A MÍRA VYUŽITÍ ÚZEMÍ

*-> Typy stability lokalit, čl. 69*

Individuální regulativy nejsou stanoveny.

## 500 / KRAJINNÁ INFRASTRUKTURA

**Skladebné části ÚSES**

500/-/2019 RBC Šance — v přesných hranicích

*-> Územní systém ekologické stability, čl. 113—116*

## 600 / DOPRAVNÍ INFRASTRUKTURA

Individuální regulativy nejsou stanoveny.

## 700 / TECHNICKÁ INFRASTRUKTURA

Individuální regulativy nejsou stanoveny.

## 800 / VEŘEJNÁ VYBAVENOST

Individuální regulativy nejsou stanoveny.

## 900 / VEŘEJNÝ ZÁJEM

Individuální regulativy nejsou stanoveny.

# 985 / Skládka Libuš

**SPRÁVNÍ OBVOD**
Praha 12

**MĚSTSKÁ ČÁST**
Praha 12, Praha-Libuš

**KATASTRÁLNÍ ÚZEMÍ**
Libuš, Modřany

**ROZLOHA**
25 ha

| | |
|---|---|
| **N**<br>ZASTAVITELNOST: nezastavitelná | **(20)**<br>TYP STRUKTURY: krajina výrazných vrchů |
| **/ R**<br>ZPŮSOB VYUŽITÍ: nezastavitelná rekreační | **[ T ]**<br>MÍRA STABILITY: transformační |

## POPIS CÍLOVÉHO CHARAKTERU LOKALITY

**Chránit a posilovat cílový charakter nezastavitelné, transformační, rekreační lokality Skládka Libuš se strukturou krajiny výrazných vrchů. Lokalita je součástí krajiny vymezené v ZÚR s názvem Krajina povltavských lesů.**

Nezastavitelná transformační rekreační lokalita Skládka Libuš je vymezena v jižní části Prahy. Cílem vymezení je zachovat strukturu krajina výrazných vrchů s antropogenním morfologickým útvarem v podobě krajinné dominanty vůči svému okolí, posílit její rekreační význam doplněním rekreační vybavenosti, případně zvýraznit tuto dominantu stavbou veřejně přístupné rozhledny či hvězdárny.

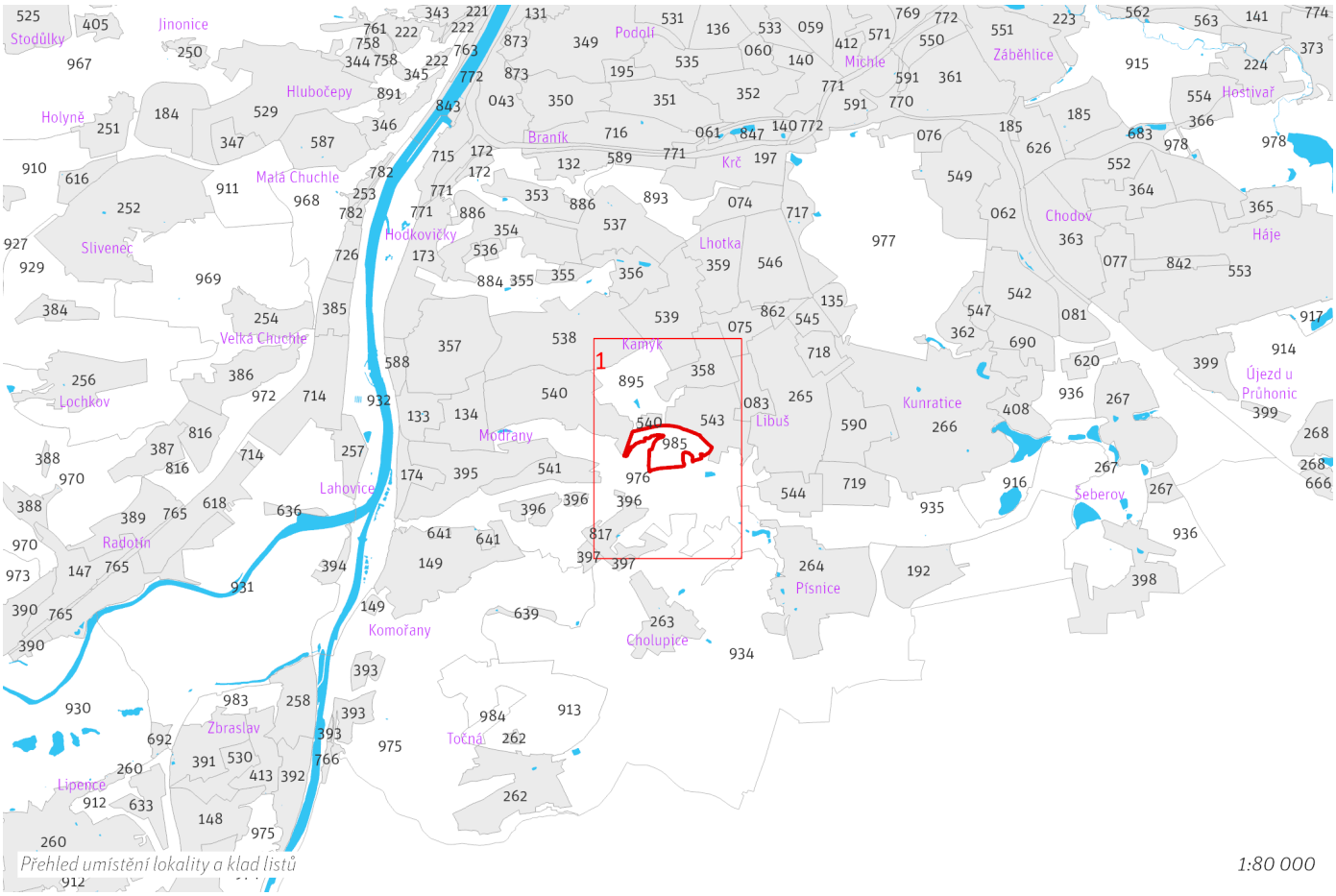


*Přehled umístění lokality a klad listů*

*1:80 000*

# 985 / Skládka Libuš

## N(20) R [T]

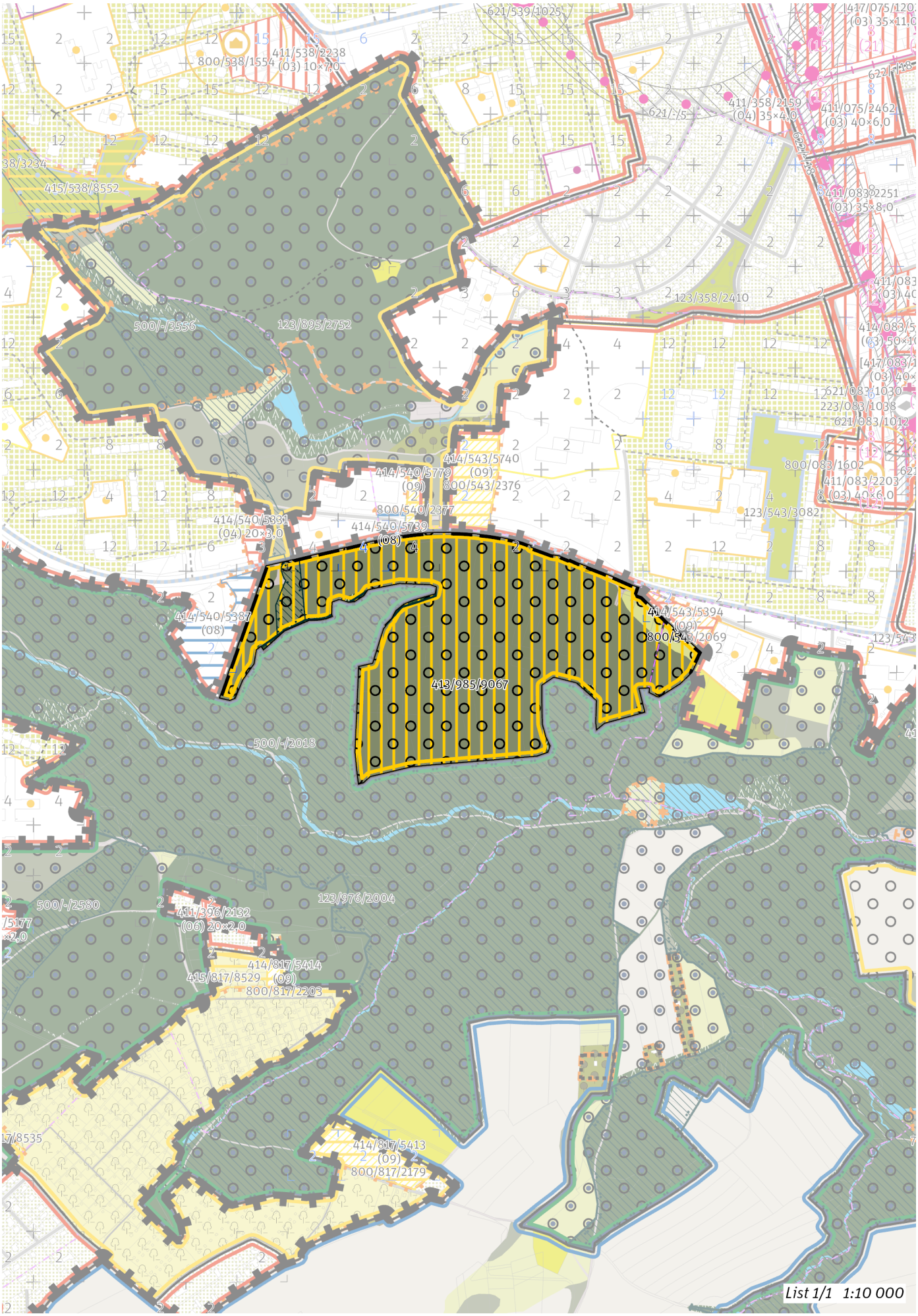

# 985 / Skládka Libuš
# N(20) R [T]

## 100 / OTEVŘENÁ KRAJINA

*-> (20) Krajina výrazných vrchů, čl. 60*

Lokalita je součástí krajinného rozhraní.

*-> Krajinné rozhraní a krajinný park, čl. 109*

Individuální regulativy nejsou stanoveny.

## 200 / VYSTAVĚNÉ PROSTŘEDÍ

Individuální regulativy nejsou stanoveny.

## 300 / VYUŽITÍ ÚZEMÍ

*-> Nezastavitelná rekreační lokalita a plocha, čl. 65*

Individuální regulativy nejsou stanoveny.

## 400 / STABILITA A MÍRA VYUŽITÍ ÚZEMÍ

*-> Typy stability lokalit, čl. 69*

**Nezastavitelné transformační a rozvojové plochy**

Transformační plocha **413/985/9067** o rozloze 252333 m$^2$
Způsob využití: rekreační
Vyznačením transformační plochy je vyjádřen požadavek na revitalizaci skládky za účelem zlepšení podmínek pro rekreaci, a to bez určení konkrétní cílové plochy podrobnějšího strukturálního členění. Zemědělské využití plochy je přípustné. Rozvoj rekreace a sportu pod širým nebem je přípustný, členění území a forma využití ale musí respektovat mimoprodukční funkce zemědělského půdního fondu.

## 500 / KRAJINNÁ INFRASTRUKTURA

**Skladebné části ÚSES**

500/-/2018 RBC Modřanská rokle — v přesných hranicích
500/-/3556 LBK Modřanská rokle - Pod Lysinami — v přesných hranicích

*-> Územní systém ekologické stability, čl. 113—116*

## 600 / DOPRAVNÍ INFRASTRUKTURA

Individuální regulativy nejsou stanoveny.

## 700 / TECHNICKÁ INFRASTRUKTURA

Individuální regulativy nejsou stanoveny.

## 800 / VEŘEJNÁ VYBAVENOST

Individuální regulativy nejsou stanoveny.

## 900 / VEŘEJNÝ ZÁJEM

Individuální regulativy nejsou stanoveny.

# 986 / Skládka Uhříněves

**SPRÁVNÍ OBVOD**
Praha 11, Praha 22

**MĚSTSKÁ ČÁST**
Praha 22, Praha-Křeslice

**KATASTRÁLNÍ ÚZEMÍ**
Křeslice, Pitkovice, Uhříněves

**ROZLOHA**
68 ha

| | |
|---|---|
| **N**<br>ZASTAVITELNOST: nezastavitelná | **(20)**<br>TYP STRUKTURY: krajina výrazných vrchů |
| **/ R**<br>ZPŮSOB VYUŽITÍ: nezastavitelná rekreační | **[ T ]**<br>MÍRA STABILITY: transformační |

## POPIS CÍLOVÉHO CHARAKTERU LOKALITY

**Chránit a posilovat cílový charakter nezastavitelné, transformační, rekreační lokality Skládka Uhříněves se strukturou krajiny výrazných vrchů. Lokalita je součástí krajiny vymezené v ZÚR s názvem Krajina Uhříněveské plošiny.**

Nezastavitelná transformační rekreační lokalita Skládka Uhříněves je vymezena ve východní části Prahy. Cílem vymezení je zachovat strukturu krajina výrazných vrchů s antropogenním morfologickým útvarem v podobě krajinné dominanty vůči svému okolí, posílit její rekreační význam doplněním rekreační vybavenosti, případně zvýraznit tuto dominantu stavbou veřejně přístupné rozhledny či hvězdárny.

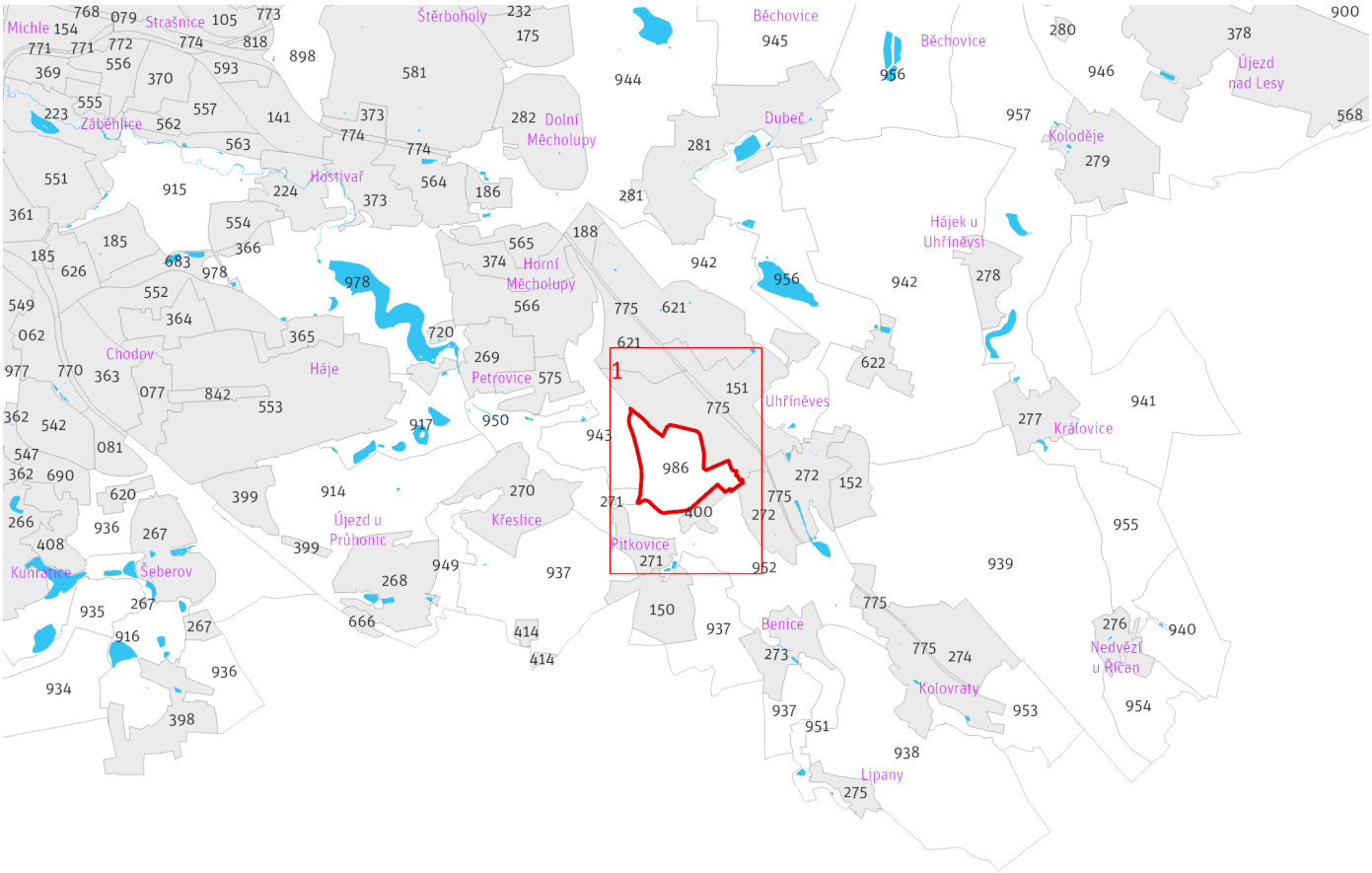


*Přehled umístění lokality a klad listů*

*1:80 000*

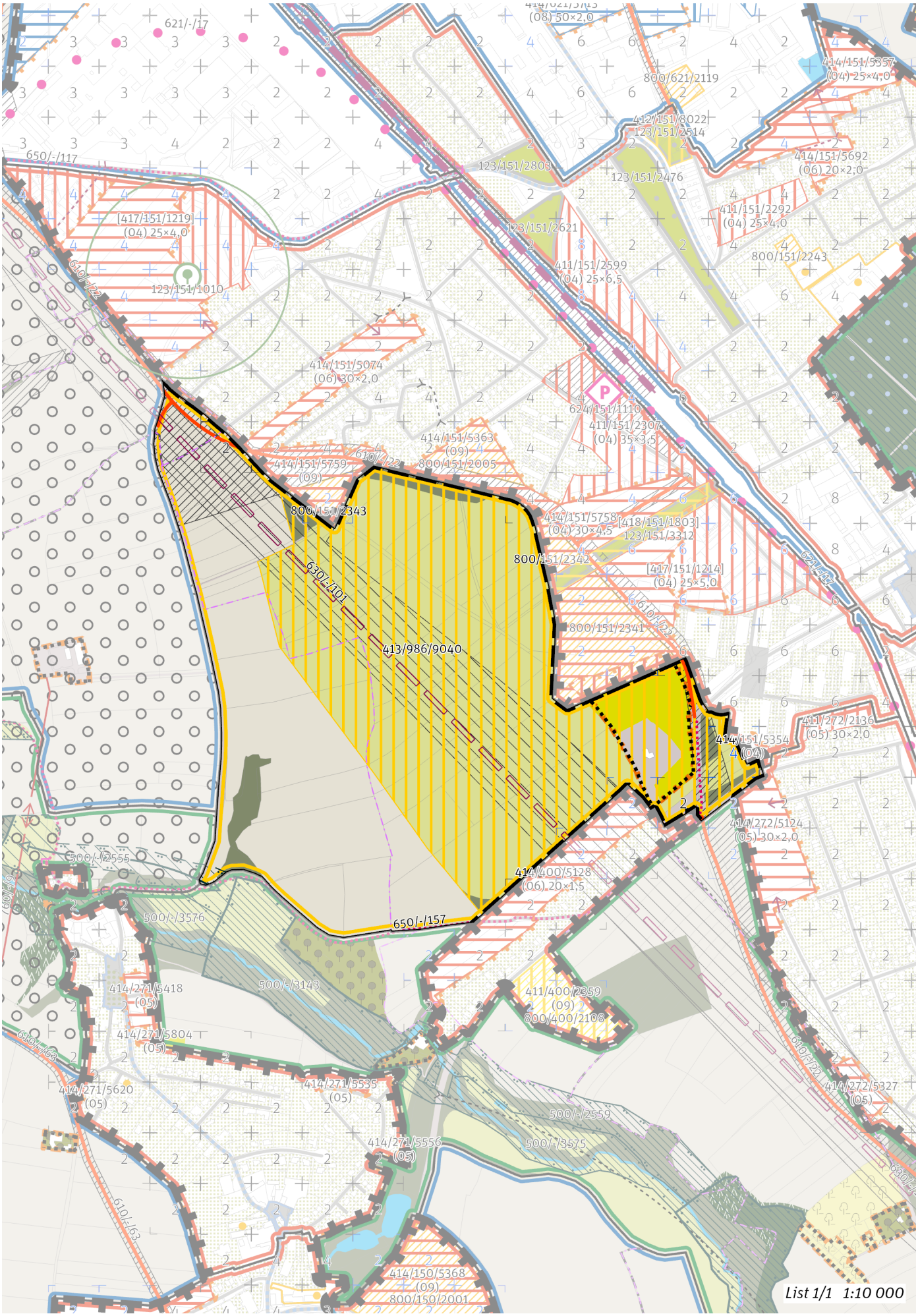
800/151/2343
630/-/101
413/986/9040
800/151/2342
650/-/157
List 1/1 1:10 000

## 100 / OTEVŘENÁ KRAJINA

*-> (20) Krajina výrazných vrchů, čl. 60*

Individuální regulativy nejsou stanoveny.

## 200 / VYSTAVĚNÉ PROSTŘEDÍ

Individuální regulativy nejsou stanoveny.

## 300 / VYUŽITÍ ÚZEMÍ

*-> Nezastavitelná rekreační lokalita a plocha, čl. 65*

Individuální regulativy nejsou stanoveny.

## 400 / STABILITA A MÍRA VYUŽITÍ ÚZEMÍ

*-> Typy stability lokalit, čl. 69*

**Nezastavitelné transformační a rozvojové plochy**

Transformační plocha **413/986/9040** o rozloze 426184 m$^2$
Způsob využití: rekreační
Vyznačením transformační plochy je vyjádřen požadavek na revitalizaci skládky za účelem zlepšení podmínek pro rekreaci, a to bez určení konkrétní cílové plochy podrobnějšího strukturálního členění. Zemědělské využití plochy je přípustné. Rozvoj rekreace a sportu pod širým nebem je přípustný, členění území a forma využití ale musí respektovat mimoprodukční funkce zemědělského půdního fondu.

## 500 / KRAJINNÁ INFRASTRUKTURA

**Skladebné části ÚSES**

500/-/2555 RBK Uhříněveská obora - Milíčovský les — v prostoru k upřesnění, minimální šířka 40 m
*-> Územní systém ekologické stability, čl. 113—116*

## 600 / DOPRAVNÍ INFRASTRUKTURA

**Systém pozemních komunikací**

610/-/22 Komunikační propojení Františka Diviše - K Dálnici - K Lipanům — návrh

V rámci koridoru upřesnit polohu stavby (m. j. upřesněním polohy křižovatek) s cílem minimalizace záborů ZPF zejména nejkvalitnějších půd I. a II. třídy ochrany. Toto opatření se neuplatní, pokud by tím došlo ke zhoršení vlivů předmětné stavby na obyvatelstvo a veřejné zdraví, povrchové a podzemní vody nebo na jevy obecné a zvláštní ochrany přírody ve smyslu zákona č. 114/1992 Sb., ve znění pozdějších předpisů.

*-> Systém pozemních komunikací, čl. 118—120*

**Železniční doprava**

630/-/101 Jižní vstup Rychlého spojení — územní rezerva
*-> Železniční doprava, čl. 126*

**Bezmotorová doprava**

650/-/157 Cyklotrasa nad Pitkovickým potokem — návrh
*-> Bezmotorová doprava, čl. 127—128*

## 700 / TECHNICKÁ INFRASTRUKTURA

Individuální regulativy nejsou stanoveny.

## 800 / VEŘEJNÁ VYBAVENOST

Individuální regulativy nejsou stanoveny.

## 900 / VEŘEJNÝ ZÁJEM

**Veřejně prospěšné stavby dopravní infrastruktury**

910-610/-/22 Komunikační propojení Františka Diviše - K Dálnici - K Lipanům

*-> Veřejně prospěšné stavby, veřejně prospěšná opatření, stavby a opatření k zajišťování obrany a bezpečnost státu a plochy asanací, čl. 150—152*
Navrhované veřejně prospěšné stavby, veřejně prospěšná opatření, stavby a opatření k zajišťování obrany a bezpečnost státu jsou vymezeny v grafické části ve výkrese Z 04 a jejich výčet je uveden v příloze č. 2/900.