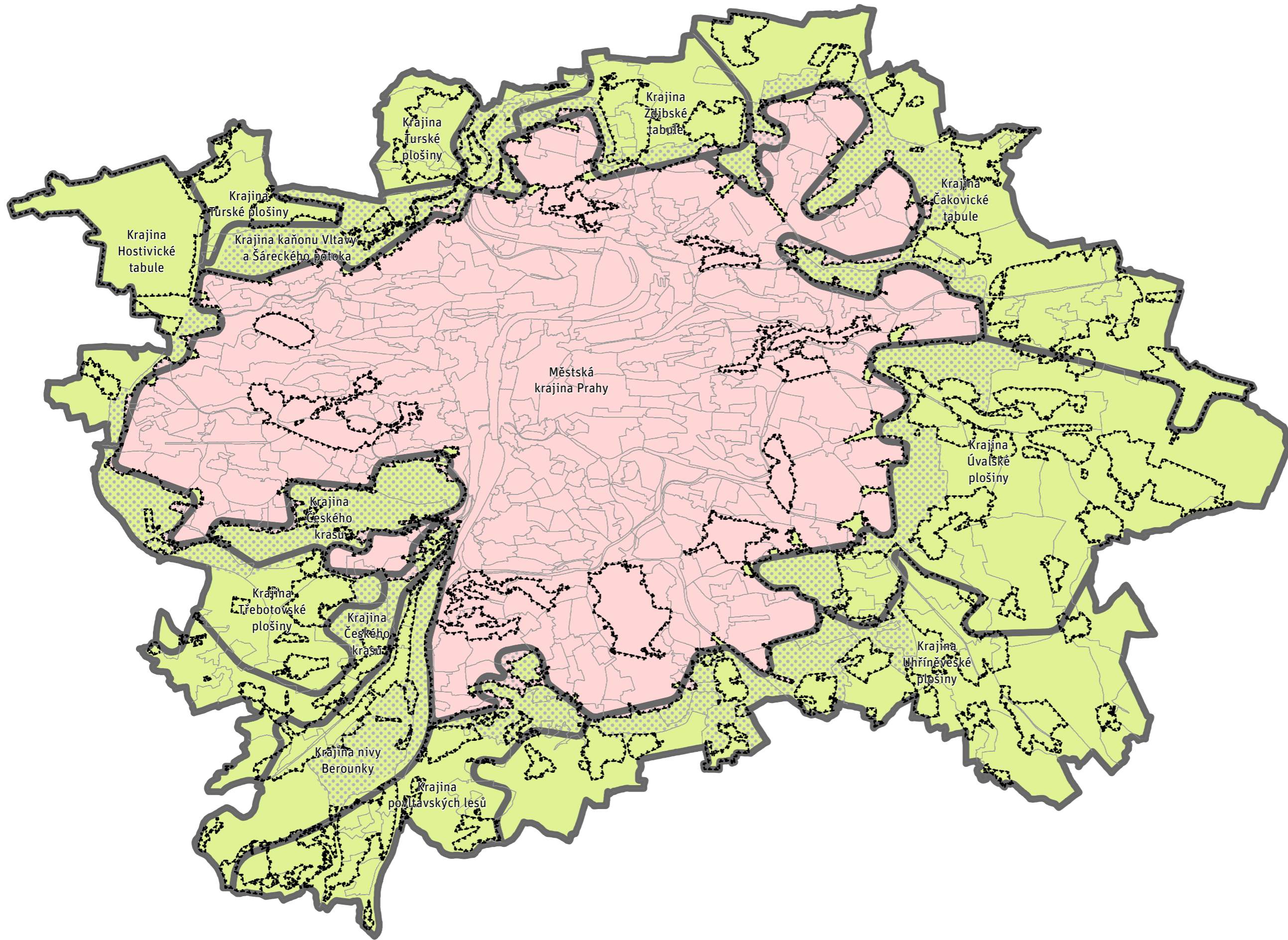


OBSAH

[1:100.000]	02.01.01	Ilustrace porovnání krajin v ZÚR a lokalit v Metropolitním plánu
[1:100.000]	02.01.02	Ilustrace porovnání ÚSES v ZÚR a v Metropolitním plánu
[1:100.000]	02.01.03	Ilustrace porovnání dopravní infrastruktury v ZÚR a v Metropolitním plánu
[1:100.000]	02.01.04	Ilustrace porovnání technické infrastruktury v ZÚR a v Metropolitním plánu

textová část odůvodnění

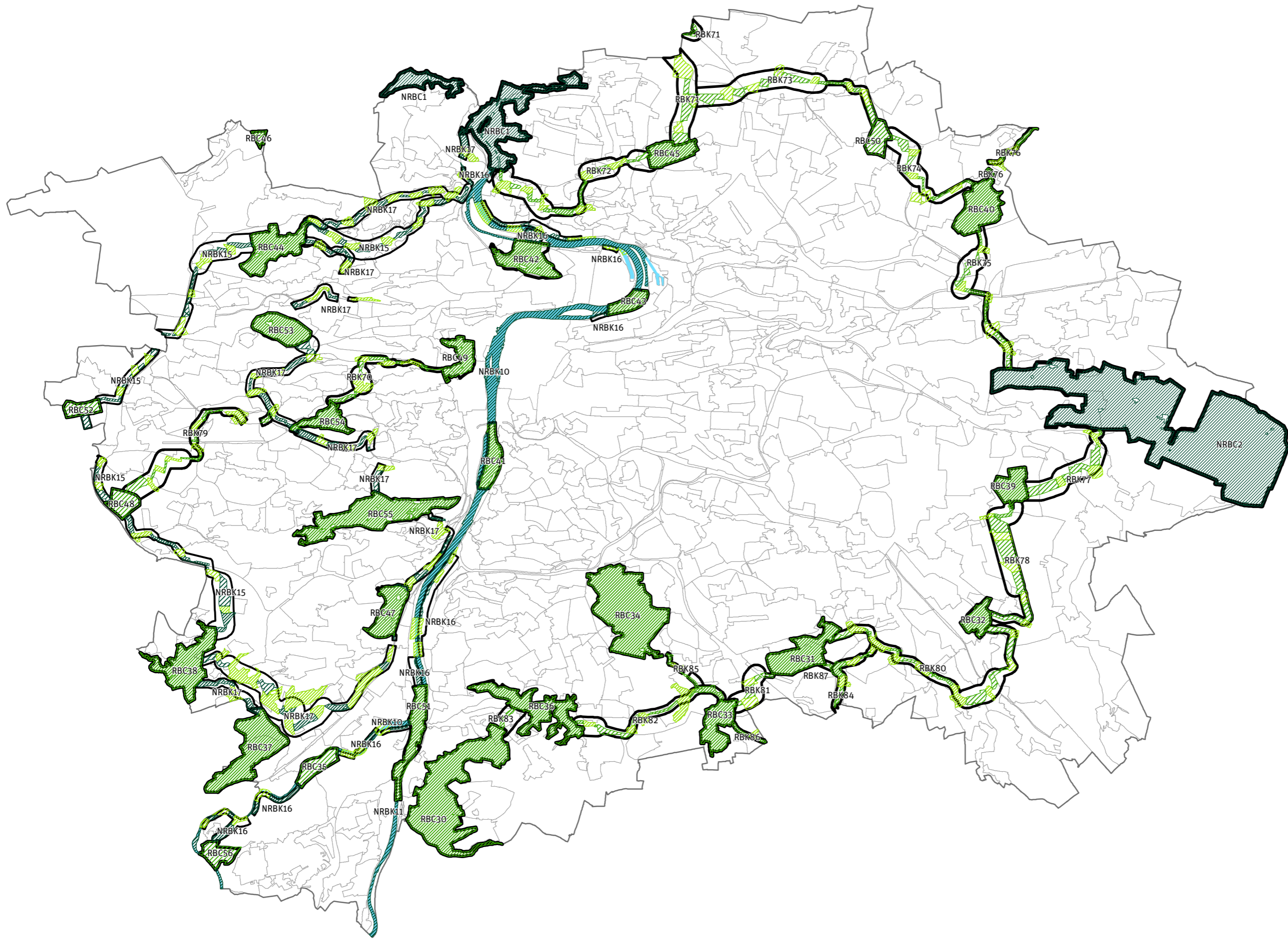
příloha č. 2 kapitoly 2 odůvodnění



- Krajiny v MPP**
- Městská krajina
 - Otevřená krajina
 - Krajinné rozhraní
 - Hranice zastavitelného území
 - Hranice lokalit
- Krajiny v ZÚR**
- Krajina
- Podkladní vrstvy**
- Hranice Prahy

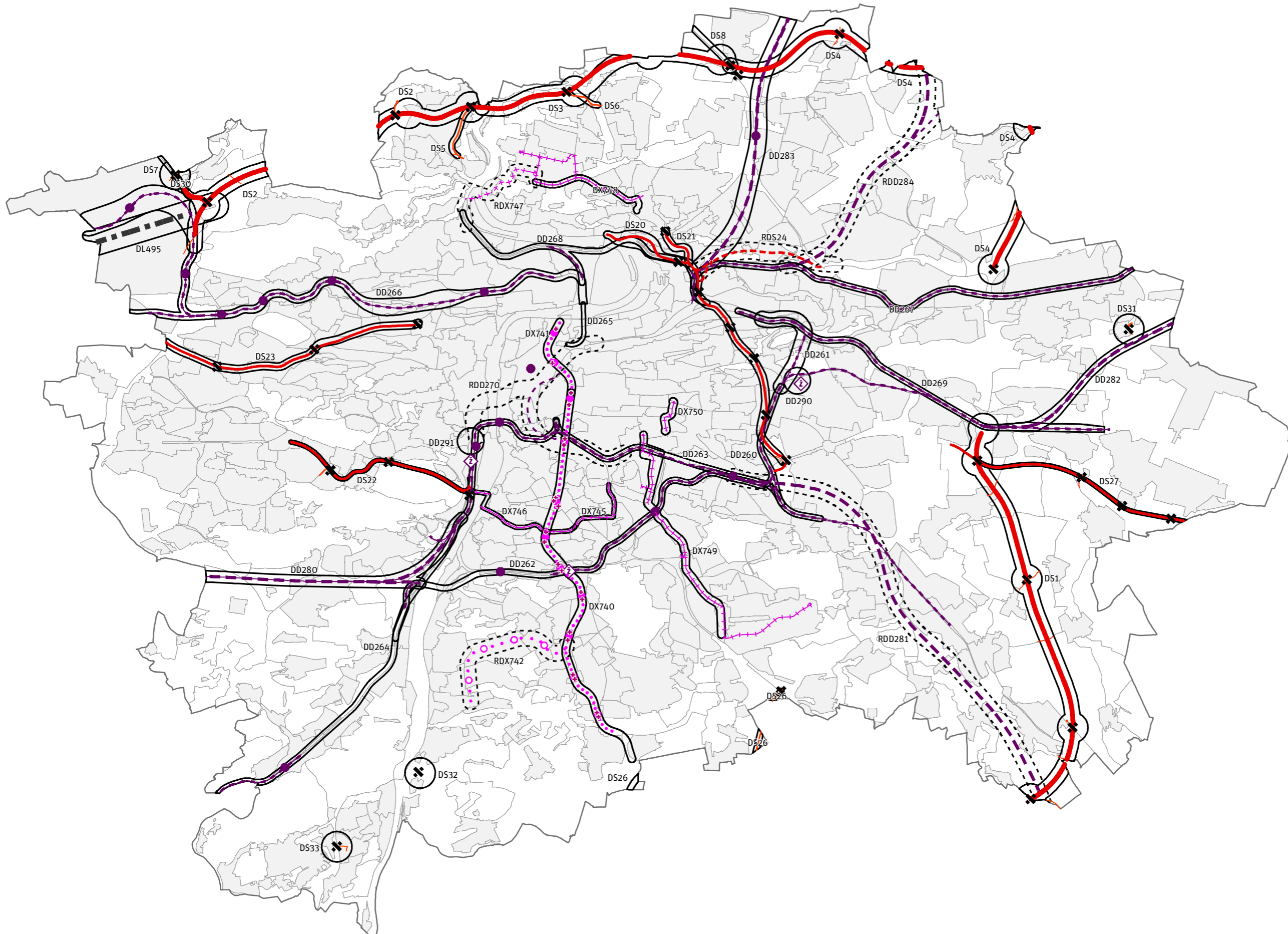
1:100 000





- Vybrané plochy ÚSES v MPP upřesňující ZÚR**
- Nadregionální biocentrum v přesných hr.
 - Nadregionální biokoridor v přesných hr.
 - Nadregionální biokoridor v prostoru k upř.
 - Regionální biocentrum v přesných hr.
 - Regionální biocentrum v prostoru k upř.
 - Regionální biokoridor v přesných hranicích
 - Regionální biokoridor v prostoru k upř.
 - Lokální biocentrum v přesných hranicích
 - Lokální biocentrum v prostoru k upřesnění
 - Lokální biokoridor v přesných hranicích
 - Lokální biokoridor v prostoru k upřesnění
- ÚSES v ZÚR**
- Nadregionální biocentrum
 - Nadregionální biokoridor suchozemský
 - Nadregionální biokoridor vodní
 - Regionální biocentrum
 - Regionální biokoridor
- Podkladní vrstvy**
- Hranice lokalit
 - Hranice Prahy

1:100 000



Vybrané plochy a koridory dopravní infrastruktury

v MPP upřesňující ZÚR

- Trať metra (návrh)
- Trať metra (územní rezerva)
- ++++ Tramvajová trať (návrh)
- ++++ Tramvajová trať (územní rezerva)
- ⊠ Železniční přecladiště (návrh)
- ⊠ Zařízení na železnici (návrh)
- Zastávka (návrh)
- Zastávka (územní rezerva)
- Vysokorychlostní železniční trať (návrh)
- Konvenční železniční trať (návrh)
- Vysokorychlostní železniční trať (územní r.)
- Konvenční železniční trať (územní rezerva)
- Stanice metra (návrh)
- Stanice metra (územní rezerva)
- ⊠ Mimoúrovňová křižovatka (návrh)
- ⊠ Vestibul stanice metra (návrh)
- Dálnice (návrh)
- Městský okruh, hlavní radiála (návrh)
- Městský okruh, hl. radiála (územní rezerva)
- Významná místní komunikace (návrh)
- Sběrná k. městského významu (návrh)
- Dráha ke vzletům a přistávání (návrh)

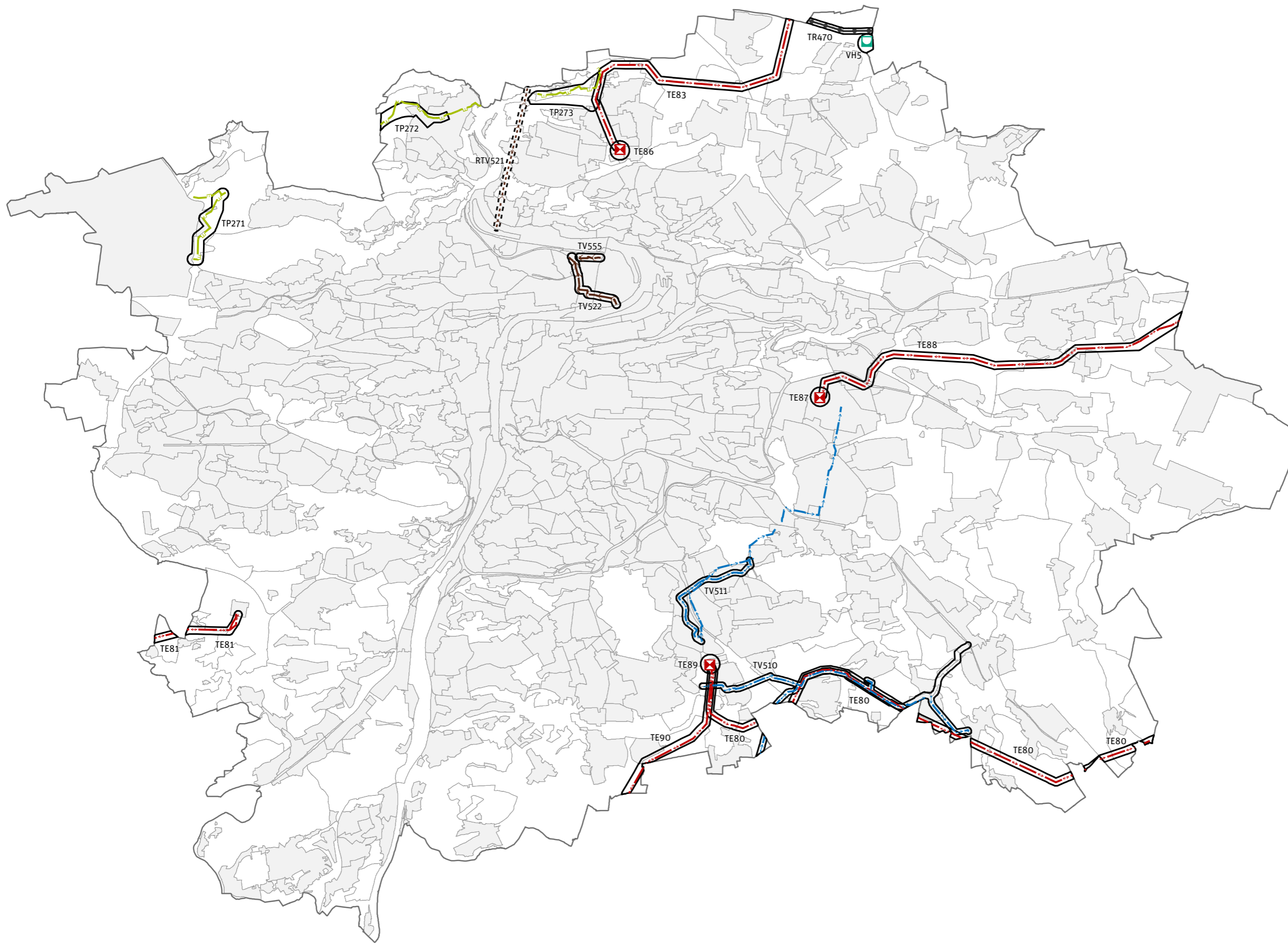
Plochy a koridory dopravní infrastruktury v ZÚR

- ▭ Návrh
- ▭ Územní rezerva









Podkladní vrstvy

- ▭ Zastavitelné území
- ▭ Hranice lokality
- ▭ Hranice Prahy



1:100 000






Vymezené plochy a koridory technické infrastruktury v MPP upřesňující ZÚR

-  Suchá nádrž (návrh)
-  Elektrická stanice (návrh)
-  Kanalizační sběrač gravitační (návrh)
-  Kanalizační sběrač - výtlač (územní rezerva)
-  Vodovodní řád (návrh)
-  Nadzemní vedení zvláště vysokého n. (návrh)
-  Vysokotlaký plynovod (návrh)
-  Ropovod (návrh)

Plochy a koridory technické infrastruktury v ZÚR

-  Návrh
-  Územní rezerva

Podkladní vrstvy

-  Zastavitelné území
-  Hranice lokalit
-  Hranice Prahy

1:100 000