OBSAH

[1:100.000]	**09.01.01**	Ilustrace základní koncepce
[1:100.000]	**09.01.02**	Ilustrace potenciálu plánu
[1:100.000]	**09.01.03**	Ilustrace zastavěného území
[1:100.000]	**09.01.04**	Ilustrace vztahu zastavitelného a zastavěného území
[1:100.000]	**09.01.05**	Ilustrace zastavitelného území
[1:100.000]	**09.01.06**	Ilustrace prvků zelené infrastruktury
[1:100.000]	**09.03.01**	Ilustrace zastavitelnosti lokalit
[1:100.000]	**09.03.02**	Ilustrace struktury lokalit
[1:100.000]	**09.03.03**	Ilustrace lokalit s rostlou strukturou
[1:100.000]	**09.03.04**	Ilustrace lokalit s blokovou strukturou
[1:100.000]	**09.03.05**	Ilustrace lokalit s hybridní strukturou
[1:100.000]	**09.03.06**	Ilustrace lokalit s heterogenní strukturou
[1:100.000]	**09.03.07**	Ilustrace lokalit s vesnickou strukturou
[1:100.000]	**09.03.08**	Ilustrace lokalit se strukturou zahradního města
[1:100.000]	**09.03.09**	Ilustrace lokalit s modernistickou strukturou
[1:100.000]	**09.03.10**	Ilustrace lokalit se strukturou areálů produkce
[1:100.000]	**09.03.11**	Ilustrace lokalit se strukturou areálů vybavenosti
[1:100.000]	**09.03.12**	Ilustrace lokalit s lineární struktturou
[1:100.000]	**09.03.13**	Ilustrace lokalit se strukturou parkový areál
[1:100.000]	**09.03.14**	Ilustrace lokalit se strukturou parkové prostranství
[1:100.000]	**09.03.15**	Ilustrace lokalit se strukturou parkový les
[1:100.000]	**09.03.16**	Ilustrace lokalit se strukturou lesní krajina v rovině
[1:100.000]	**09.03.17**	Ilustrace lokalit se strukturou leso-zemědělská krajina
[1:100.000]	**09.03.18**	Ilustrace lokalit se strukturou zemědělsko-rybniční krajina
[1:100.000]	**09.03.19**	Ilustrace lokalit se strukturou zemědělská krajina v rovině
[1:100.000]	**09.03.20**	Ilustrace lokalit se strukturou krajina úzkých zaříznutých údolí v plošině
[1:100.000]	**09.03.21**	Ilustrace lokalit se strukturou krajina výrazných údolí
[1:100.000]	**09.03.22**	Ilustrace lokalit se strukturou krajina výrazných vrchů
[1:100.000]	**09.03.23**	Ilustrace využití lokalit
[1:100.000]	**09.03.24**	Ilustrace zastavitelných produkčních lokalit
[1:100.000]	**09.03.25**	Ilustrace zastavitelných obytných lokalit
[1:100.000]	**09.03.26**	Ilustrace zastavitelných rekreačních lokalit
[1:100.000]	**09.03.27**	Ilustrace nezastavitelných rekreačních lokalit
[1:100.000]	**09.03.28**	Ilustrace nezastavitelných přírodních lokalit
[1:100.000]	**09.03.29**	Ilustrace nezastavitelných produkčních lokalit

textová část odůvodnění

příloha č. 1 kapitoly 9 odůvodnění

[1:100.000]	**09.03.30**	Ilustrace stability lokalit
[1:100.000]	**09.03.31**	Ilustrace druhů T/R ploch
[1:100.000]	**09.03.32**	Ilustrace využití T/R ploch
[1:50.000]	**09.03.33**	Ilustrace typu struktury zastavitelných T/R ploch
[1:100.000]	**09.03.34**	Ilustrace zastavitelných T/R ploch
[1:100.000]	**09.03.35**	Ilustrace nestavebních T/R ploch
[1:100.000]	**09.03.36**	Ilustrace nezastavitelných T/R ploch
[1:100.000]	**09.03.37**	Ilustrace malých rozvojových ploch navazujících na stávající strukturu
[1:100.000]	**09.03.38**	Ilustrace T/R ploch doplňujících stávající struktury
[1:100.000]	**09.03.39**	Ilustrace T/R ploch v oblastech nových struktur
[1:100.000]	**09.04.01**	Ilustrace veřejných prostranství
[1:100.000]	**09.04.02**	Ilustrace hierarchie uličních prostranství
[1:100.000]	**09.04.03**	Ilustrace hierarchie městských a krajinných parků
[1:50.000]	**09.04.04**	Ilustrace koeficientu maximálního zastavění budovami
[1:50.000]	**09.04.05**	Ilustrace koeficientů pro určení HPP_{reg}
[1:100.000]	**09.04.06**	Ilustrace kapacity HPP_{reg}
	09.04.07	Příklad výpočtu HPP_{reg} a maximálního zastavění budovami
[1:100.000]	**09.04.08**	Ilustrace struktury otevřené krajiny, krajinného rozhraní a krajinných parků
[1:100.000]	**09.05.01**	Ilustrace ÚSES
[1:50.000]	**09.05.02**	Ilustrace porovnání ÚSES v MPP s Plány místních ÚSES
[1:100.000]	**09.05.03**	Ilustrace prostorového přerušení ÚSES
[1:100.000]	**09.06.01**	Ilustrace komunikační sítě
[1:100.000]	**09.06.02**	Ilustrace rozdělení území pro odůvodnění komunikační sítě
[1:100.000]	**09.06.03**	Ilustrace sítě veřejné dopravy
[1:100.000]	**09.06.04**	Ilustrace sítě metra
[1:100.000]	**09.06.05**	Ilustrace tramvajové dopravy
[1:100.000]	**09.06.06**	Ilustrace dopravy v klidu
[1:100.000]	**09.06.07**	Ilustrace sítě železniční dopravy
[1:100.000]	**09.06.08**	Ilustrace bezmotorové dopravy
[1:100.000]	**09.06.09**	Ilustrace ostatní dopravy
[1:100.000]	**09.07.01**	Ilustrace hydrologie povrchových vod
[1:100.000]	**09.07.02**	Ilustrace zásobování vodou
[1:100.000]	**09.07.03**	Ilustrace odkanalizování území
[1:100.000]	**09.07.04**	Ilustrace zásobování teplem a kolektorů
[1:100.000]	**09.07.05**	Ilustrace zásobování plynem a ropovodů
[1:100.000]	**09.07.06**	Ilustrace zásobování elektrickou energií
[1:100.000]	**09.07.07**	Ilustrace ostatních systémů technické infrastruktury
[1:100.000]	**09.08.01**	Ilustrace stávající veřejné vybavenosti k ochraně
[1:100.000]	**09.08.02**	Ilustrace navržené veřejné vybavenosti
[1:100.000]	**09.09.01**	Ilustrace území pro přednostní zpracování UPčP
[1:100.000]	**09.09.02**	Ilustrace ploch podmíněných plánovací smlouvou
	09.10.01	Grafy bilancování bydlících a pracujících
[1:100.000]	**09.10.02**	Ilustrace nárůstu hrubých podlažních ploch
[1:100.000]	**09.10.03**	Ilustrace stávající hustoty bydlících
[1:100.000]	**09.10.04**	Ilustrace návrhové hustoty bydlících
[1:100.000]	**09.10.05**	Ilustrace stávající hustoty pracujících

[1:100.000]	**09.10.06**	Ilustrace návrhové hustoty pracujících
[1:100.000]	**09.10.07**	Ilustrace stávajícího poměru bydlících a pracujících
[1:100.000]	**09.10.08**	Ilustrace návrhového poměru bydlících a pracujících
[1:100.000]	**09.10.09**	Ilustrace škálových zátěží komunikací
[1:100.000]	**09.10.10**	Ilustrace potřeby pitné vody
[1:100.000]	**09.10.11**	Ilustrace odtoku splaškových vod
[1:100.000]	**09.10.12**	Ilustrace odtoku srážkových vod
[1:100.000]	**09.10.13**	Ilustrace potřeby tepla a plynu
[1:100.000]	**09.10.14**	Ilustrace potřeby elektrické energie
[1:100.000]	**09.10.15**	Ilustrace bilance občanské vybavenosti
[1:100.000]	**09.10.16**	Ilustrace potřeby občanské vybavenosti
	09.10.17	Grafy bilancí občanské a rekreační vybavenosti
[1:100.000]	**09.10.18**	Ilustrace stávajícího indexu využití lokalit
[1:100.000]	**09.10.19**	Ilustrace stávajícího indexu využití stabilizované části lokalit
[1:100.000]	**09.10.20**	Ilustrace nárůstu indexu využití lokalit
[1:100.000]	**09.10.21**	Ilustrace návrhového indexu využití lokalit
[1:100.000]	**09.10.22**	Ilustrace indexu ekologické stability

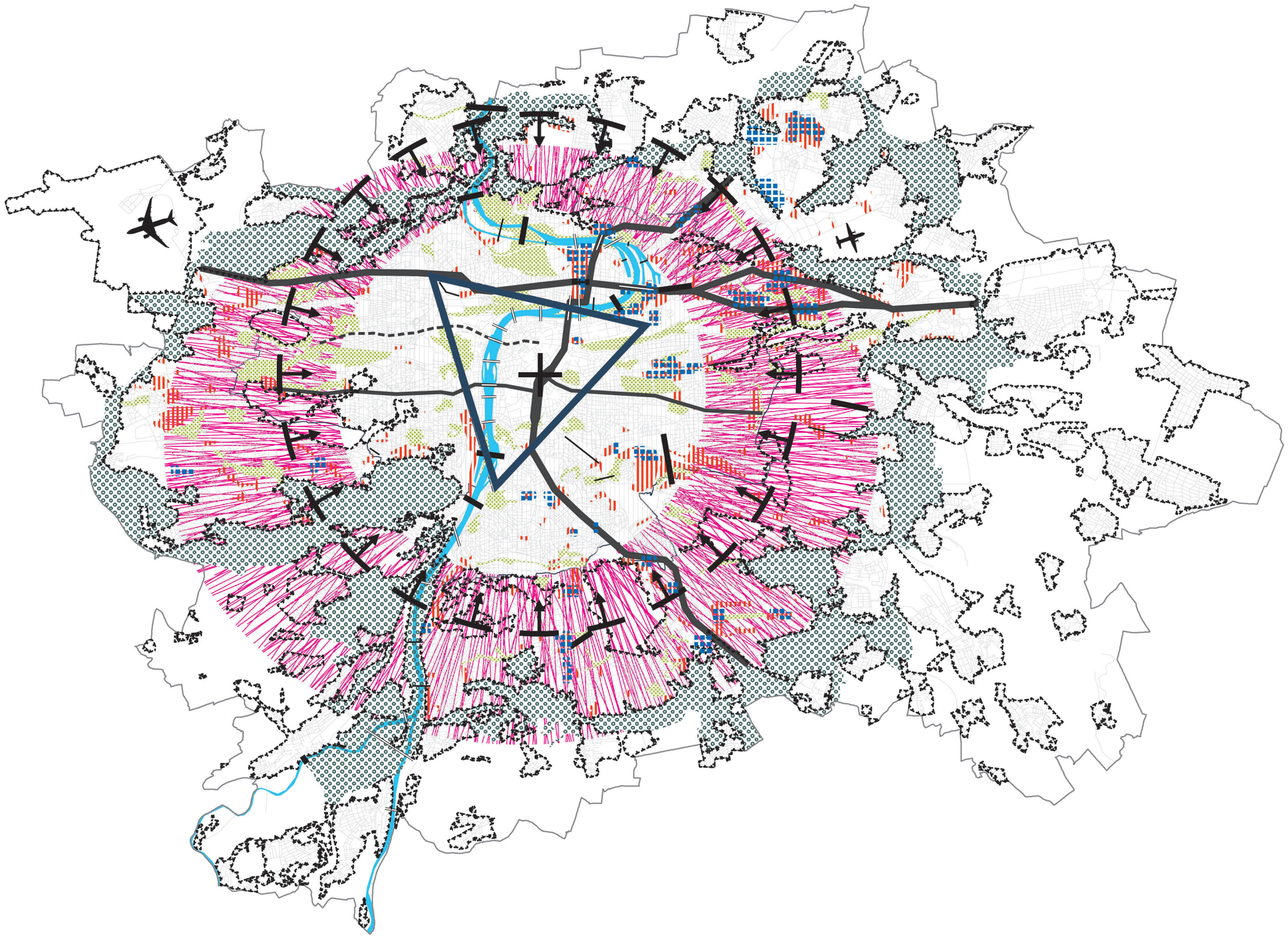

Deset tezí Metropolitního plánu
(článek 10 textové části)

- {1} Dostřednost
- {2} Historické město
- {3} Modernistické město
- {4} Městská příroda
- {5} Vltava
- {6} Krajinné rozhraní a otevřená krajina
- {7} Výšková regulace a potenciál
- {8} Nové mosty, propojení a paralely
- {9} Veřejná prostranství
- {10} Transformace jako zlepšení kvality městské krajiny

[1:100.000]

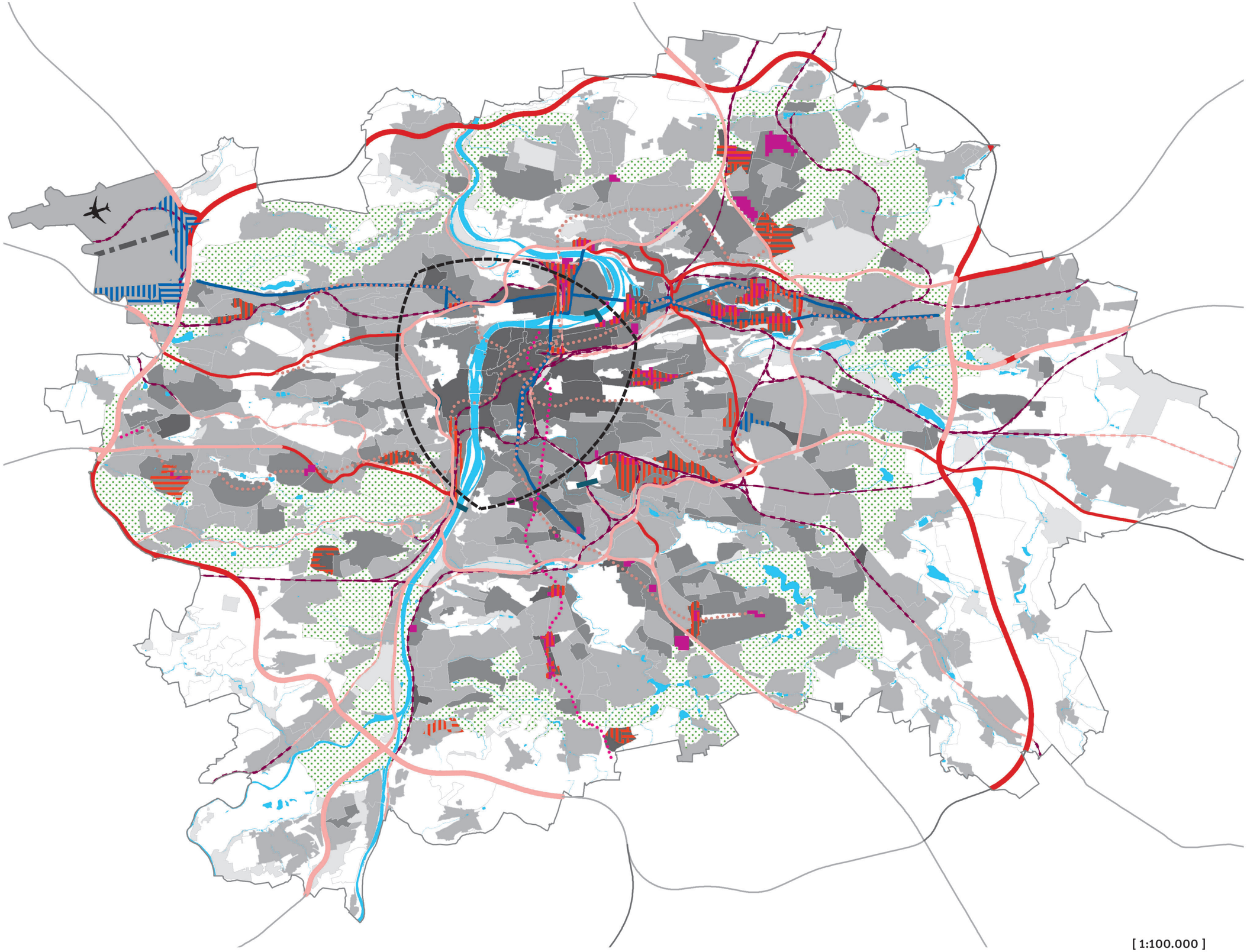

Oblast pro posuzování záměrů
Místo se stanovenou hladinou věží
Rozvojová plocha obytná
Transformační plocha obytná
Rozvojová plocha produkční
Transformační plocha produkční
Krajinné rozhraní
Metropolitní třídy
Mosty a lávky
Městský okruh, hlavní radiála (návrh)
Dálnice (návrh)
Městský okruh, hlavní radiála (stav)
Dálnice (stav)
Dálnice mimo Prahu (návrh - informativní)
Dálnice mimo Prahu (stav - informativní)
Vysokorychlostní železniční trať (návrh)
Konvenční železniční trať (návrh)
Konvenční železniční trať (stav)
Trať metra (návrh)
Trať metra (stav)
Dráha ke vzletům a přistávání
Letiště Václava Havla Praha

Návrhový index lokality (i_n)

0,00 - 0,20
0,21 - 0,80
0,81 - 1,50
1,51 - 3,19

Podkladní vrstvy

Vodní plocha a vodní tok
Hranice lokalit
Hranice Prahy

[1:100.000]



Intravilán z roku 1966

Hranice zastavěného území k 28.02.2023

KN - zastavěná plocha a nádvoří

Hranice Prahy

[1:100.000]

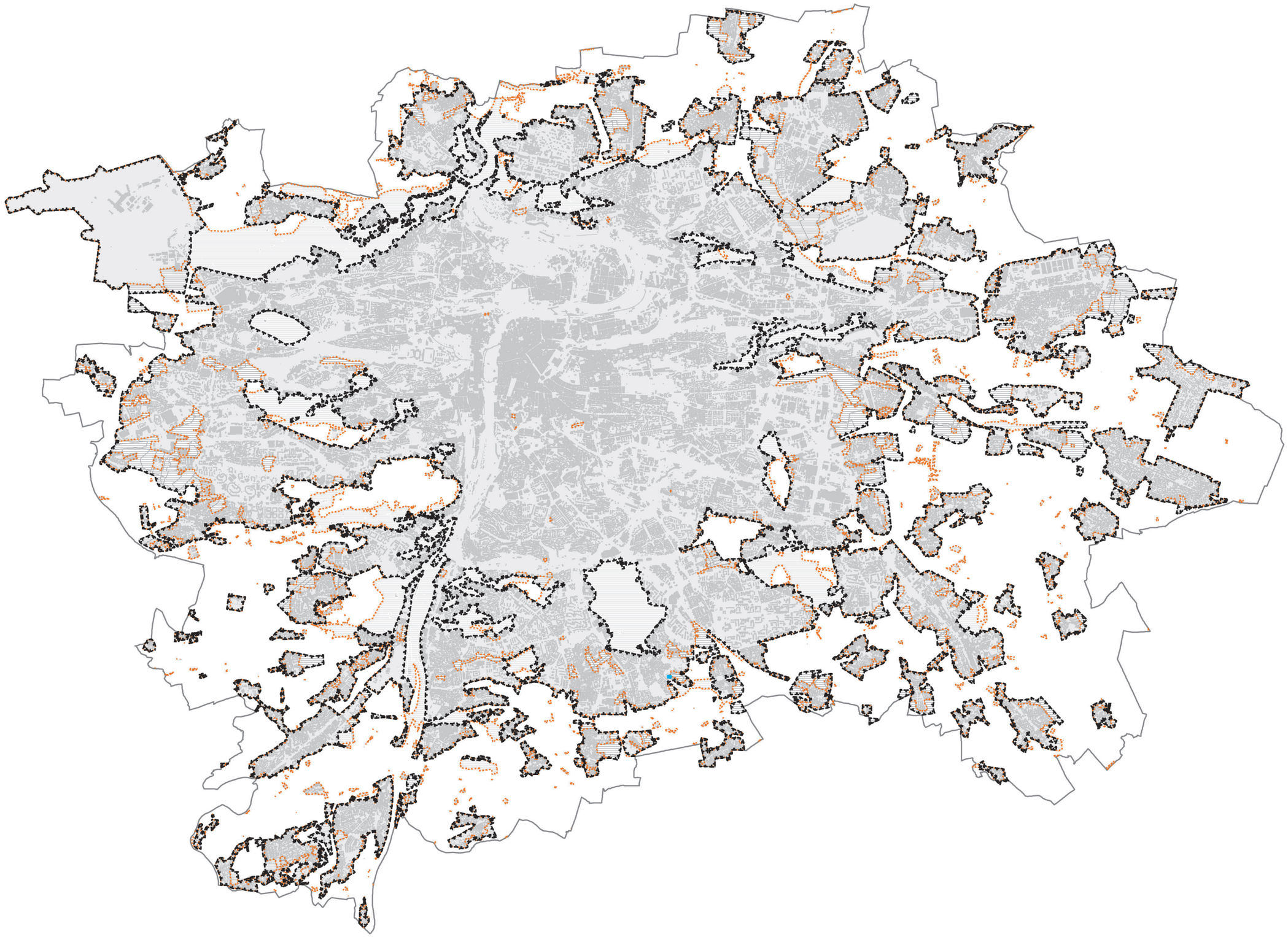

- Hranice zastavitelného území
- Hranice zastavěného území
- Zastavitelné a nestavební rozvojové plochy a formální rozvoj městské přírody
- Formální rozvoj otevřené krajiny a nezastavitelné rozvojové plochy
- KN - zastavěná plocha a nádvoří
- Hranice Prahy

[1:100.000]

PRAHA PRAGUE PRAG

IPR PRAHA

Územní plán hl. m. Prahy

METROPOLITNÍ PLÁN

Ilustrace vztahu zastavitelného a zastavěného území

0

kapitola	část	číslo
09	01	04



Hranice zastavitelného území
Zastavitelné a nestavební rozvojové plochy
KN - zastavěná plocha a nádvoří
Hranice Prahy

[1:100.000]



- Krajina
- Enkláva otevřené krajiny
- Hranice Prahy
- Vodstvo
- Krajinné rozhraní
- ÚSES
- Kostra zelené infra. lesní a smíšený prvek
- Kostra zelené infra. vodní prvek
- Krajinný park
- Městský park
- Transformační a rozvojová plocha
- Park ve volné zástavbě a zahrada
- Vodohospodářské opatření TI

PRAHA PRAGUE PRAG

IPR PRAHA

Územní plán hl. m. Prahy

METROPOLITNÍ PLÁN

Ilustrace prvků zelené infrastruktury

0

kapitola	část	číslo
09	01	06

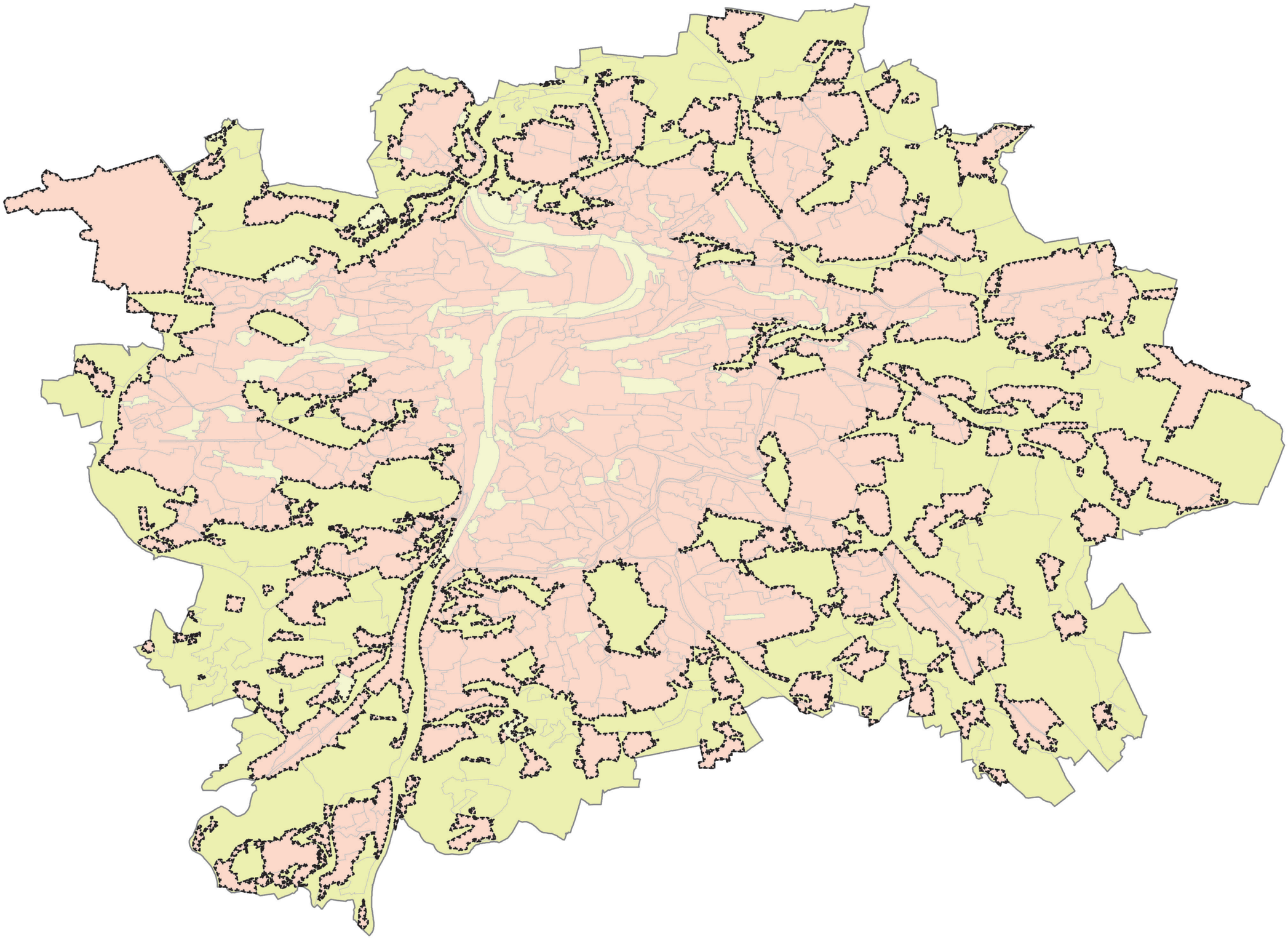

Hranice zastavitelného území
Zastavitelná lokalita
Zastavitelná lokalita nestavební
Nezastavitelná lokalita
Hranice lokalit
Hranice Prahy

[1:100.000]

PRAHA PRAGUE PRAGA PRAG

IPR PRAHA

Územní plán hl. m. Prahy

METROPOLITNÍ PLÁN

Ilustrace zastavitelnosti lokalit

0

kapitola	část	číslo
09	03	01

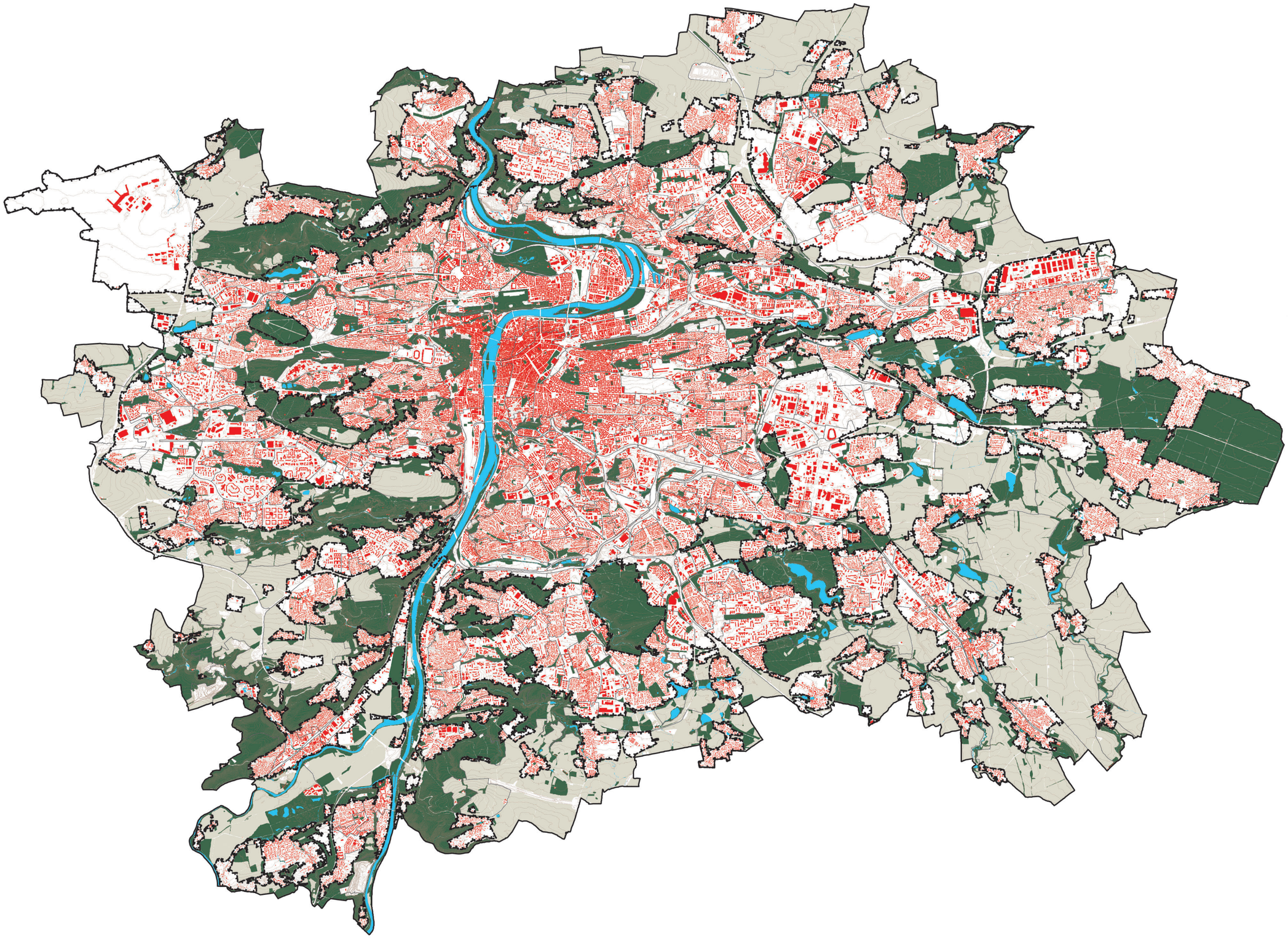

- Hranice Prahy
- Hranice lokalit
- Hranice zastavitelného území
- Budovy
- Vegetace
- Pole, louka, pastvina
- Vodní plocha a vodní tok
- Vrstevnice

[1:100.000]

PRAHA PRAGUE PRAGA PRAG

IPR PRAHA

Územní plán hl. m. Prahy

METROPOLITNÍ PLÁN

Ilustrace struktury lokalit

0

kapitola	část	číslo
09	03	02

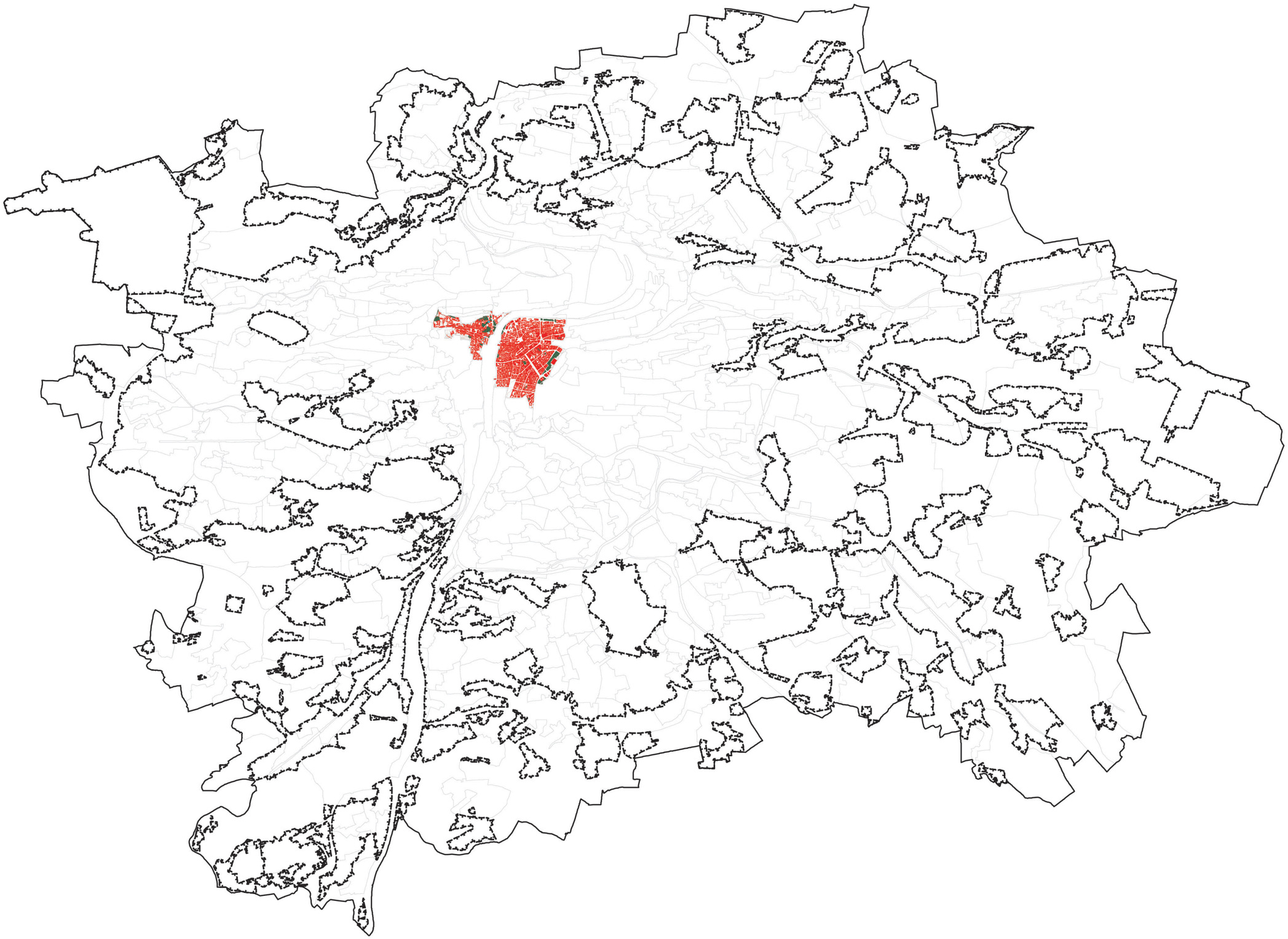

Hranice Prahy
Hranice lokalit
Hranice zastavitelného území
Budovy
Vegetace
Vodní plocha a vodní tok
Vrstevnice

[1:100.000]

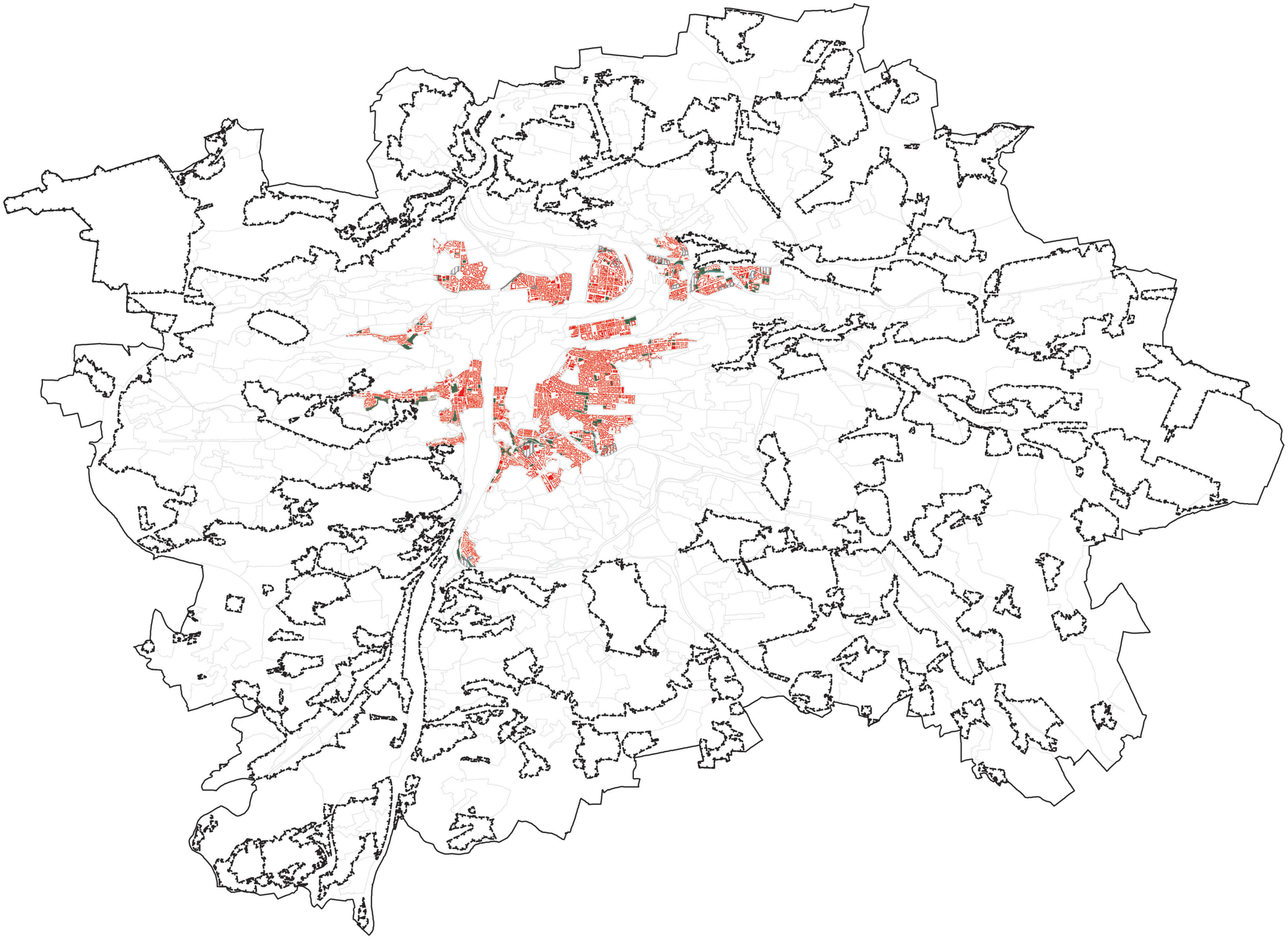

- Hranice Prahy
- Hranice lokalit
- Hranice zastavitelného území
- Transformační plochy
- Rozvojové plochy
- Budovy
- Vegetace
- Vodní plocha a vodní tok
- Vrstevnice

[1:100.000]

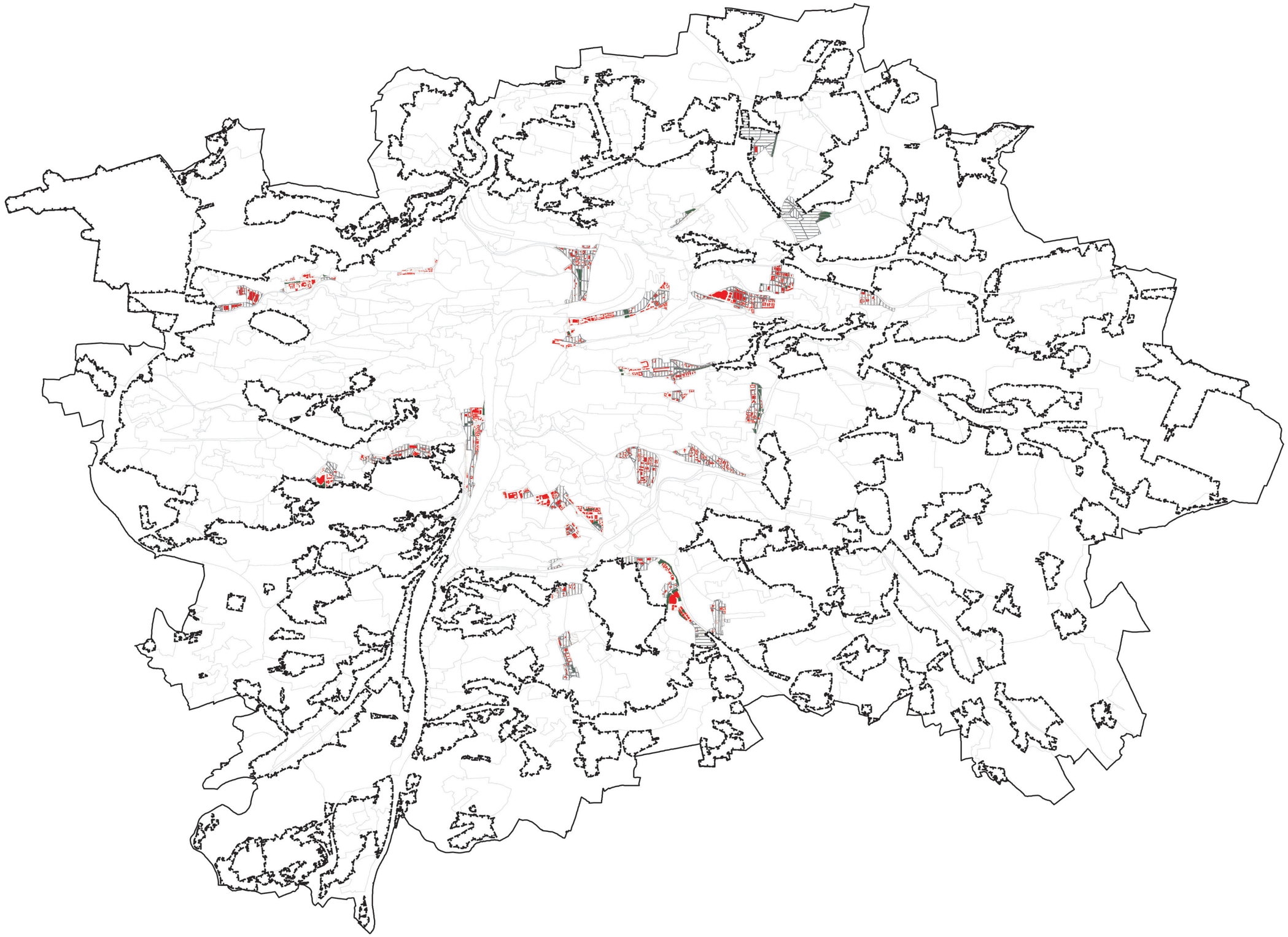

- Hranice Prahy
- Hranice lokalit
- Hranice zastavitelného území
- Transformační plochy
- Rozvojové plochy
- Budovy
- Vegetace
- Vodní plocha a vodní tok
- Vrstevnice

[1:100.000]

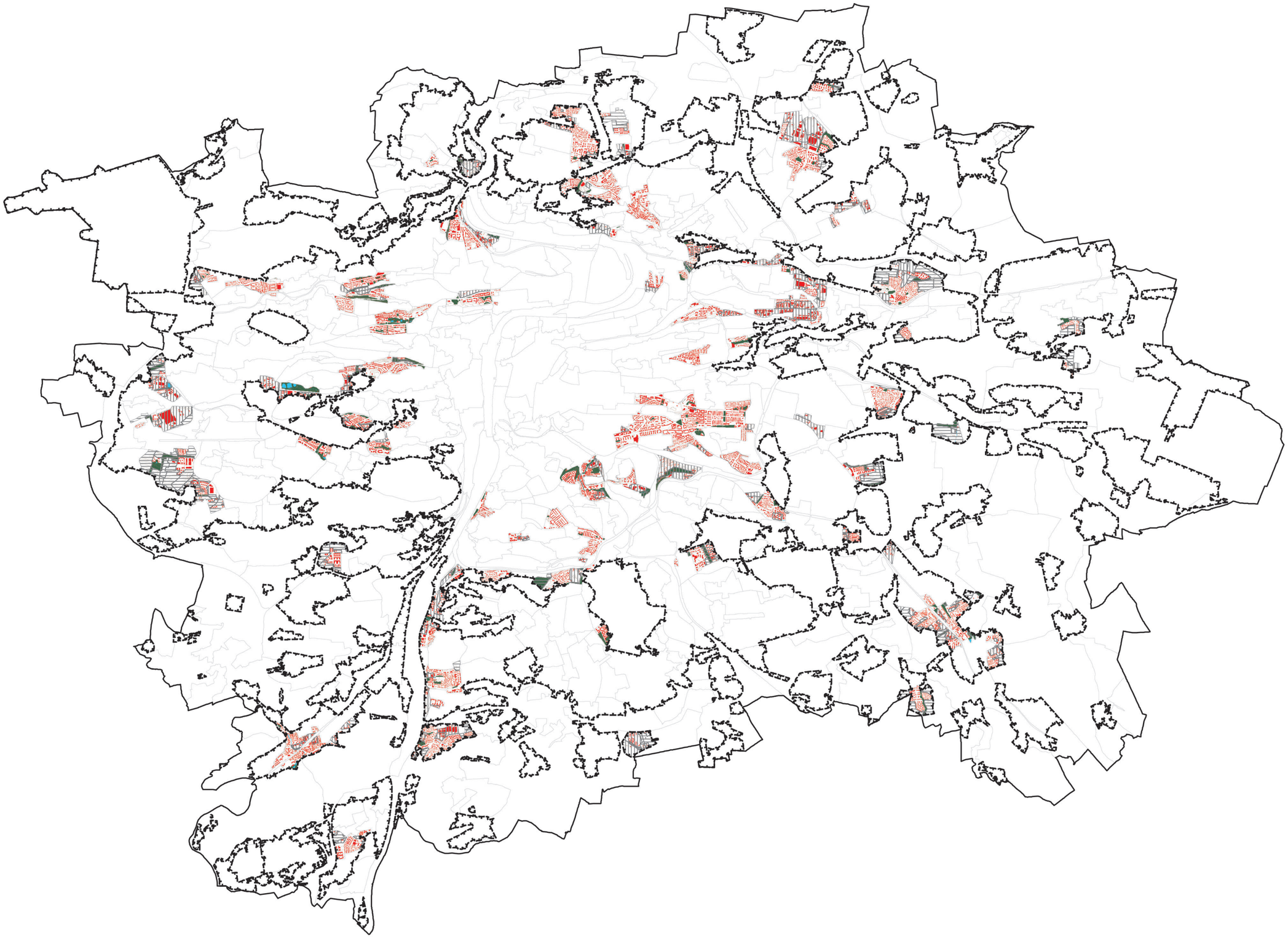

- Hranice Prahy
- Hranice lokalit
- Hranice zastavitelného území
- Transformační plochy
- Rozvojové plochy
- Budovy
- Vegetace
- Vodní plocha a vodní tok
- Vrstevnice

[1:100.000]

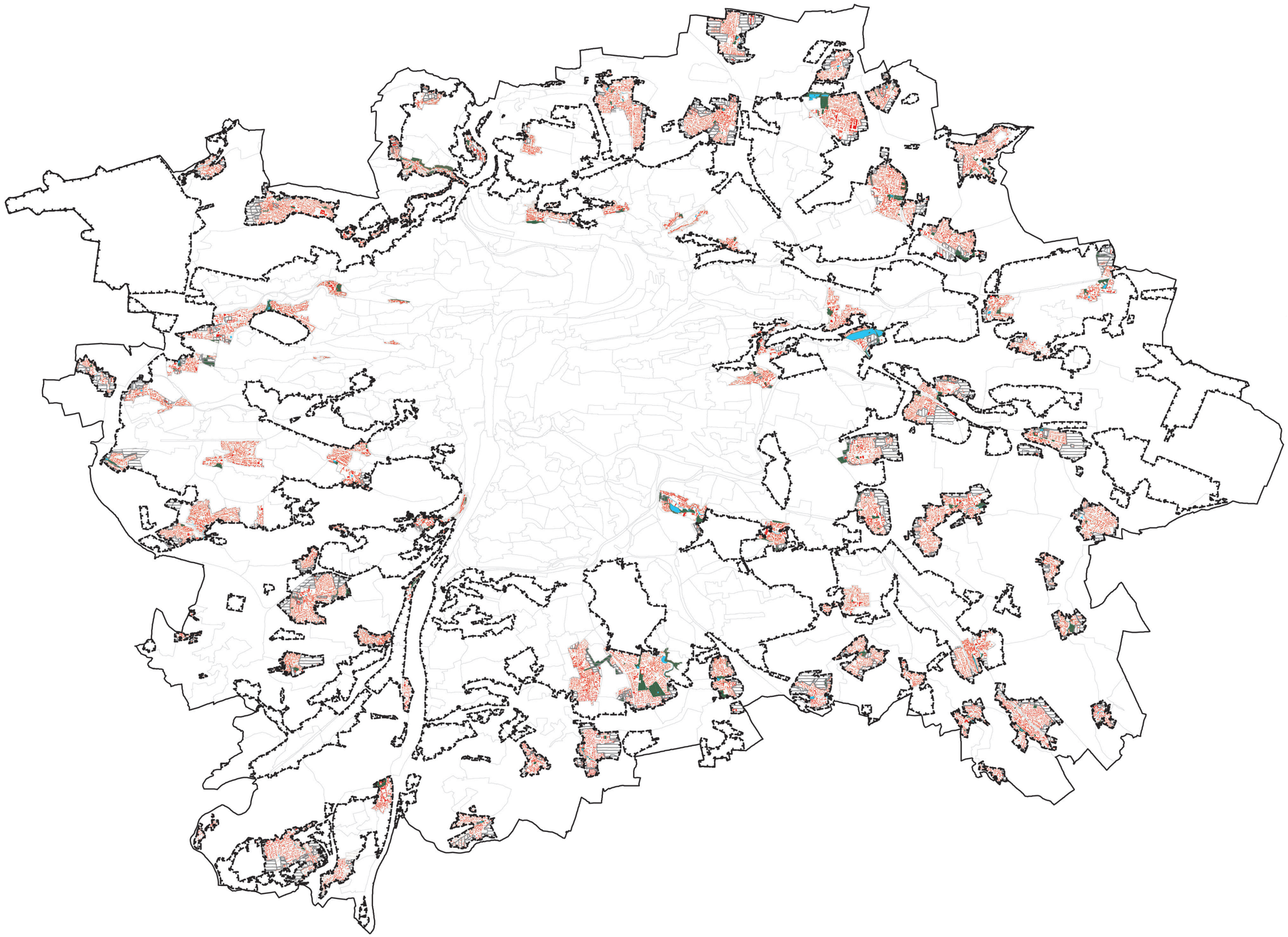

- Hranice Prahy
- Hranice lokalit
- Hranice zastavitelného území
- Transformační plochy
- Rozvojové plochy
- Budovy
- Vegetace
- Vodní plocha a vodní tok
- Vrstevnice

[1:100.000]

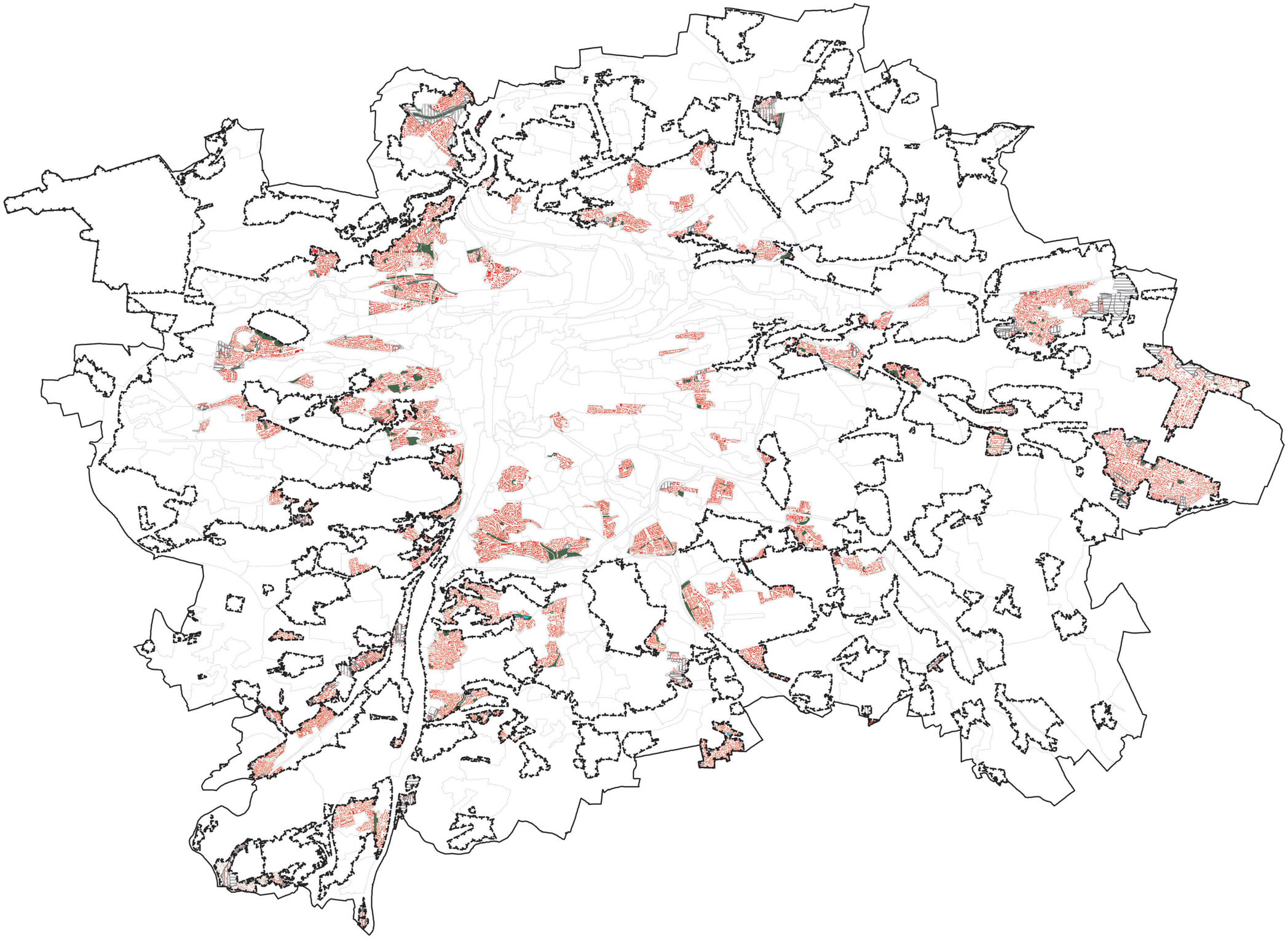

- Hranice Prahy
- Hranice lokalit
- Hranice zastavitelného území
- Transformační plochy
- Rozvojové plochy
- Budovy
- Vegetace
- Vodní plocha a vodní tok
- Vrstevnice

[1:100.000]

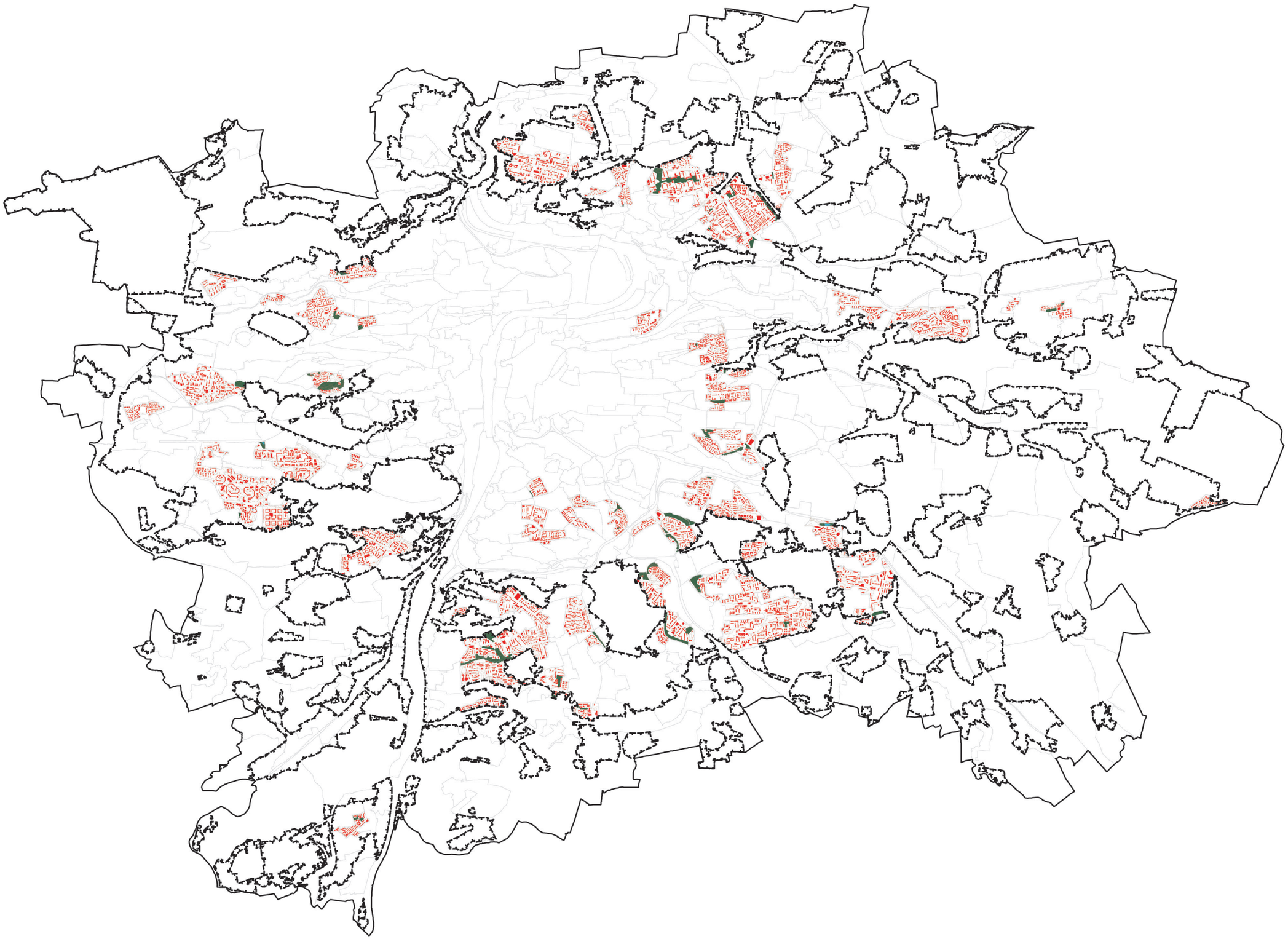

- Hranice Prahy
- Hranice lokalit
- Hranice zastavitelného území
- Budovy
- Vegetace
- Vodní plocha a vodní tok
- Vrstevnice

[1:100.000]

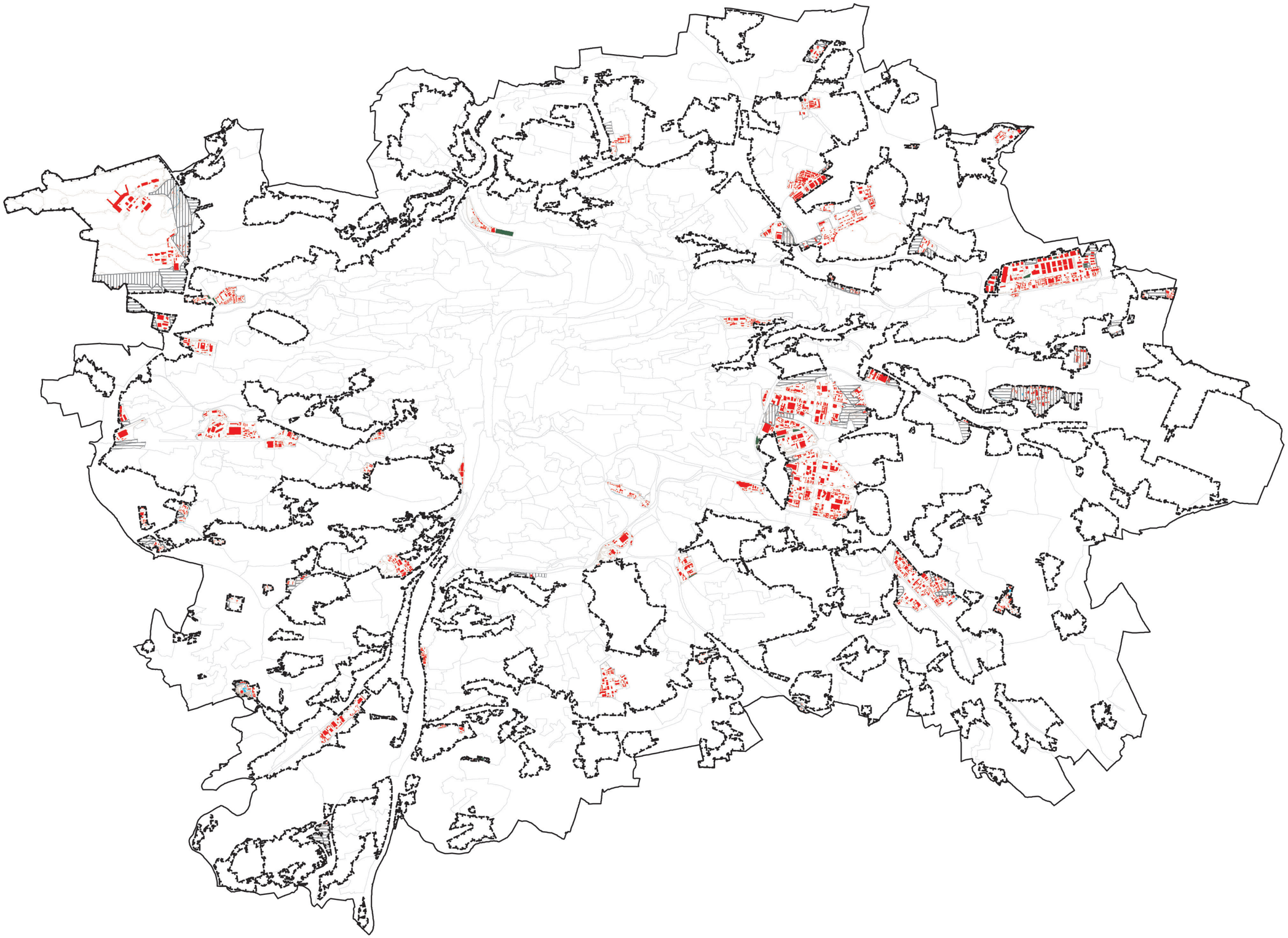

- Hranice Prahy
- Hranice lokalit
- Hranice zastavitelného území
- Transformační plochy
- Rozvojové plochy
- Budovy
- Vegetace
- Vodní plocha a vodní tok
- Vrstevnice

[1:100.000]

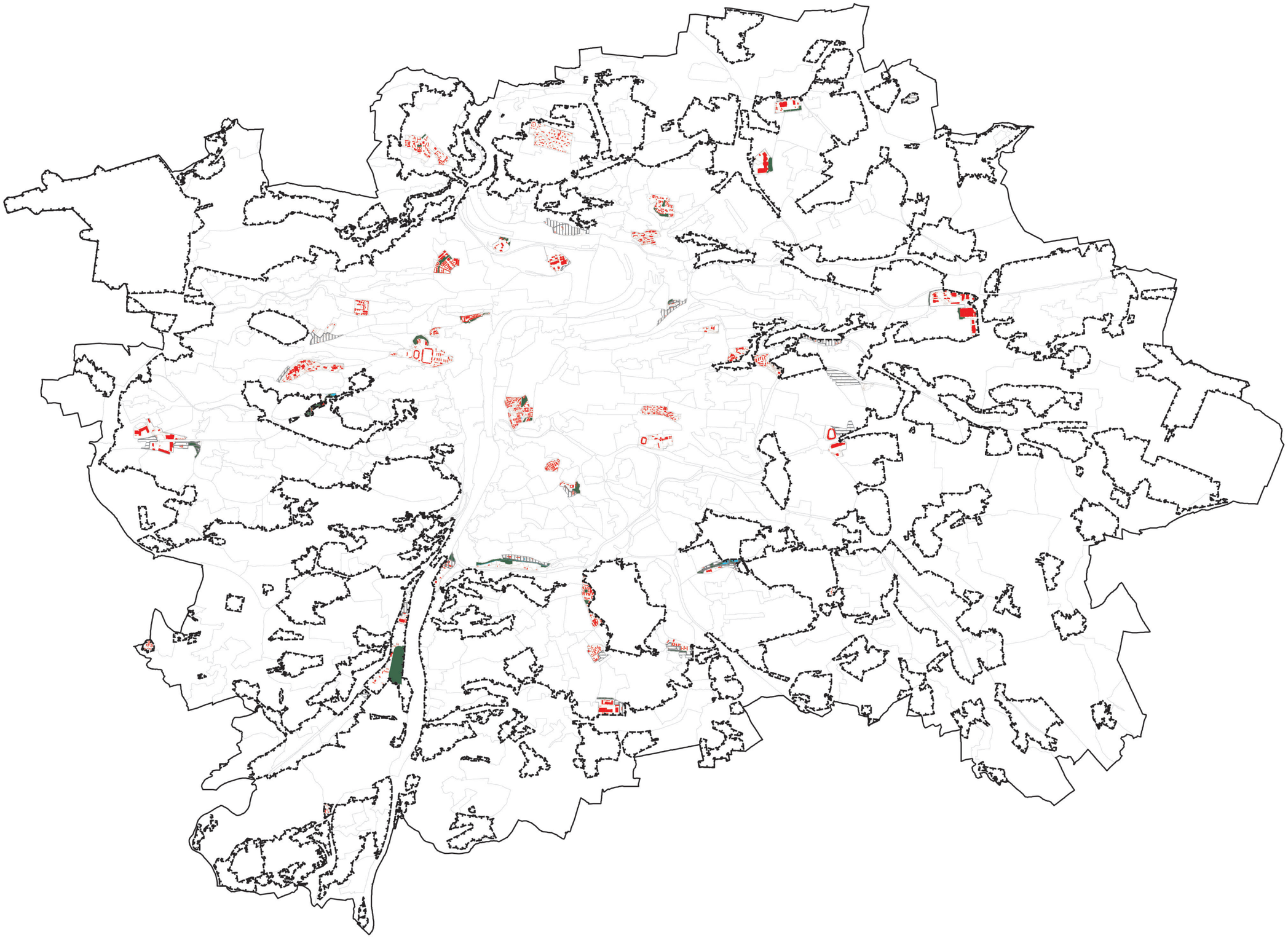

- Hranice Prahy
- Hranice lokalit
- Hranice zastavitelného území
- Transformační plochy
- Rozvojové plochy
- Budovy
- Vegetace
- Vodní plocha a vodní tok
- Vrstevnice

[1:100.000]

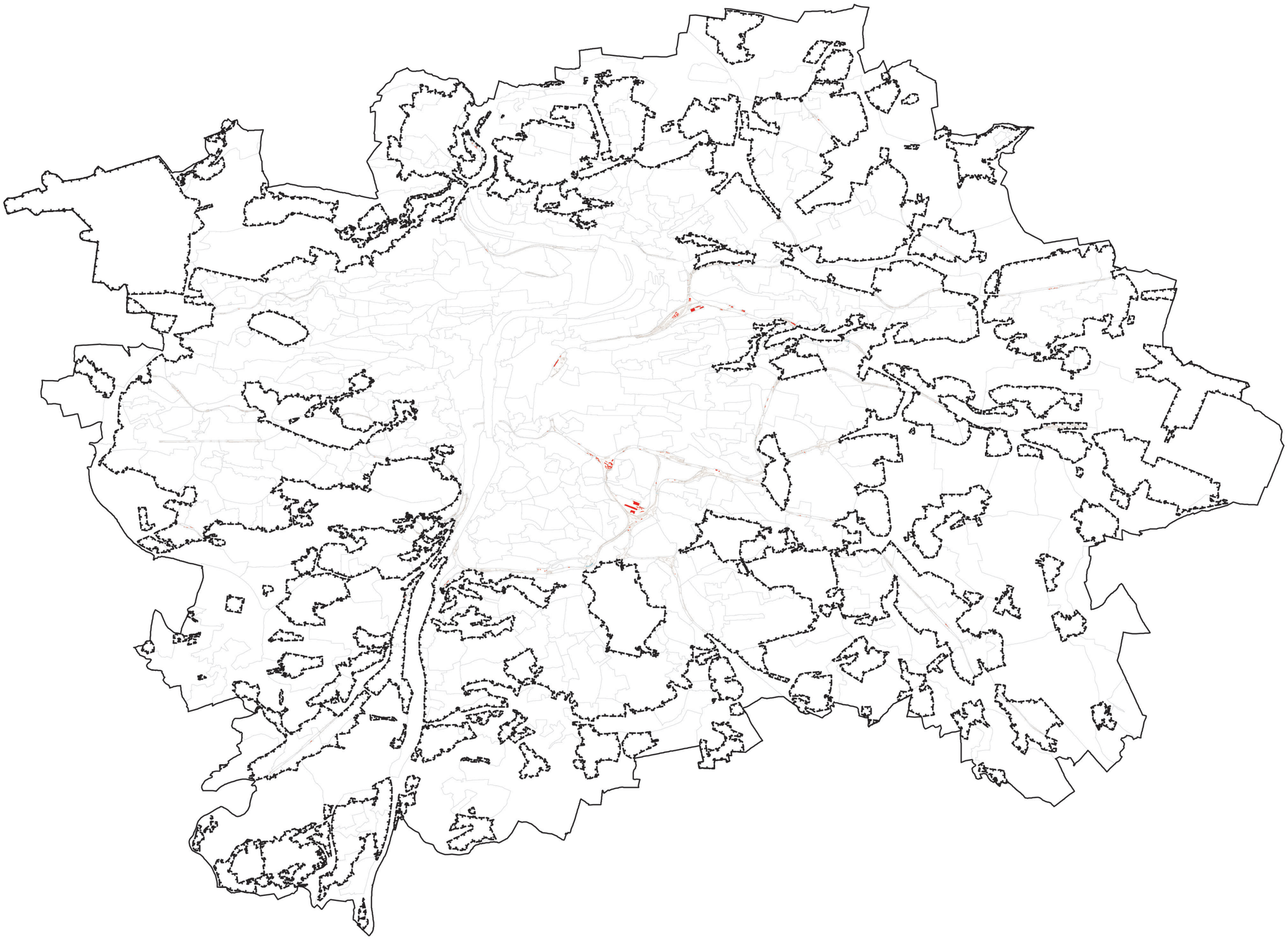

Hranice Prahy
Hranice lokalit
Hranice zastavitelného území
Budovy
Vrstevnice

[1:100.000]

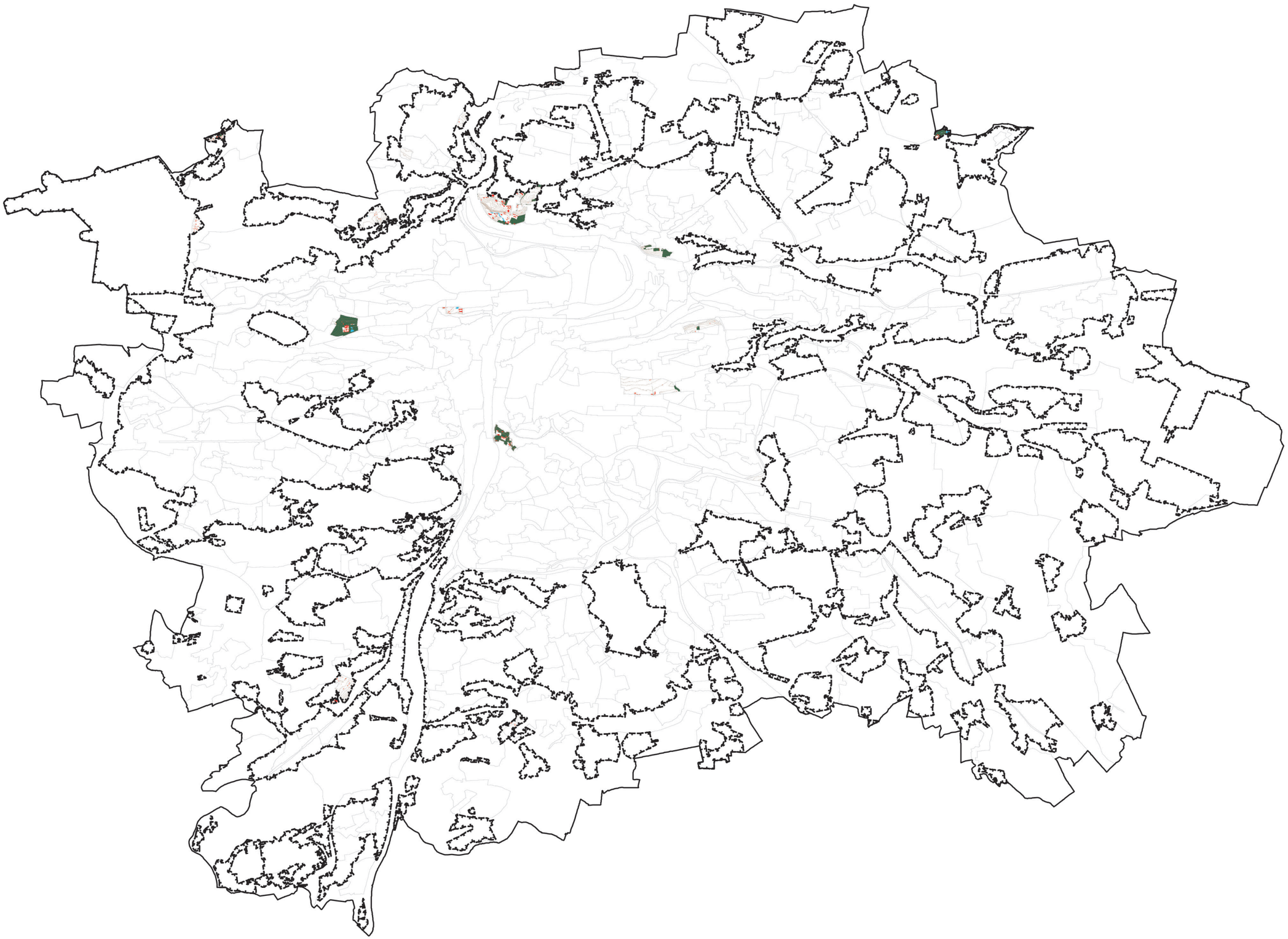

Hranice Prahy
Hranice lokalit
Hranice zastavitelného území
Budovy
Vegetace
Vodní plocha a vodní tok
Vrstevnice

[1:100.000]

PRA HA
PRA GUE
PRA GA
PRA G

IPR PRAHA

Územní plán hl. m. Prahy

METROPOLITNÍ PLÁN

Ilustrace lokalit se strukturou parkový areál

0

kapitola	část	číslo
09	03	13

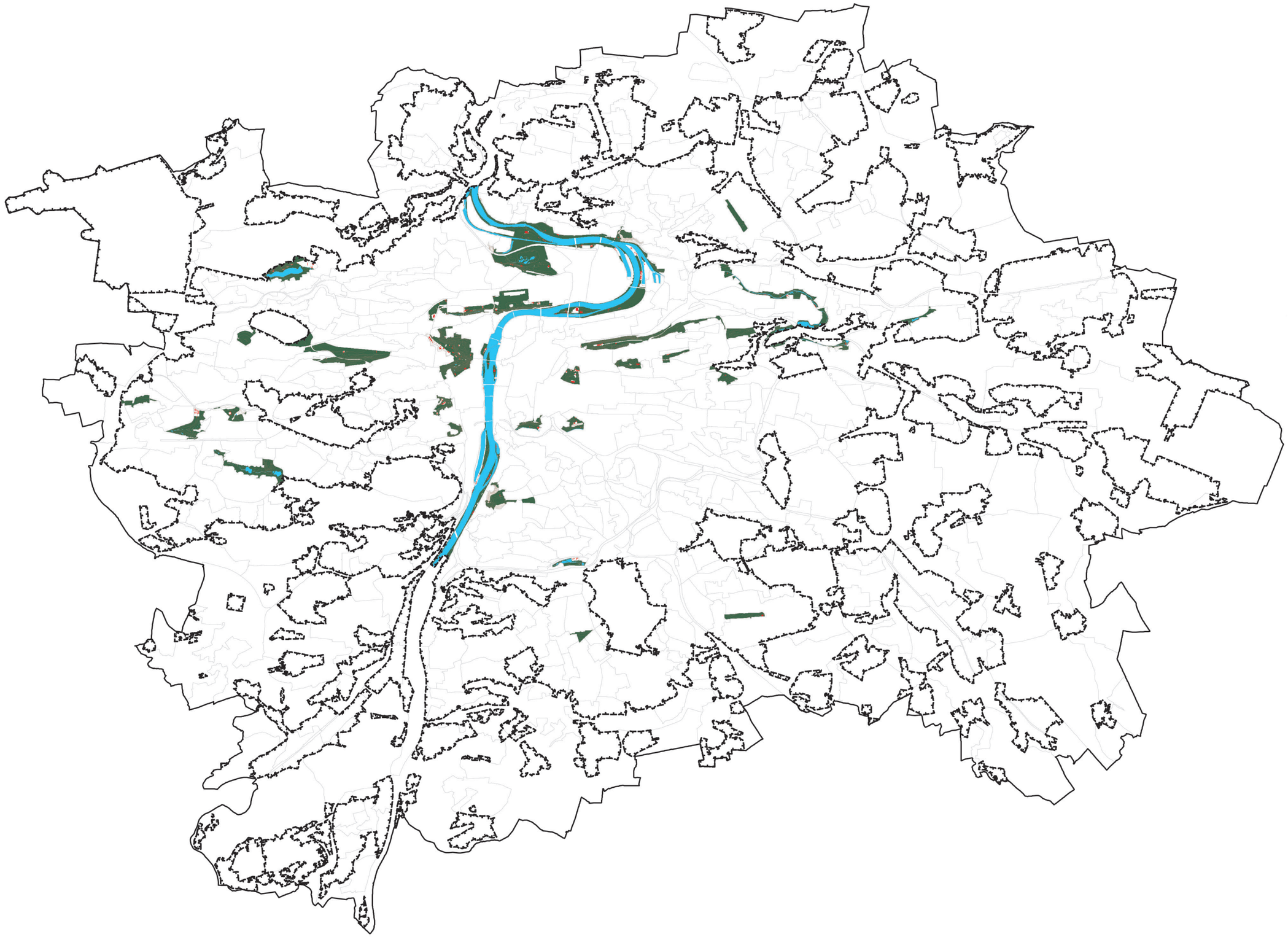

Hranice Prahy
Hranice lokalit
Hranice zastavitelného území
Budovy
Vegetace
Vodní plocha a vodní tok
Vrstevnice

[1:100.000]

PRA HA
PRA GUE
PRA GA
PRA G

IPR PRAHA

Územní plán hl. m. Prahy

METROPOLITNÍ PLÁN

Ilustrace lokalit se strukturou parkové prostranství

0

kapitola	část	číslo
09	03	14

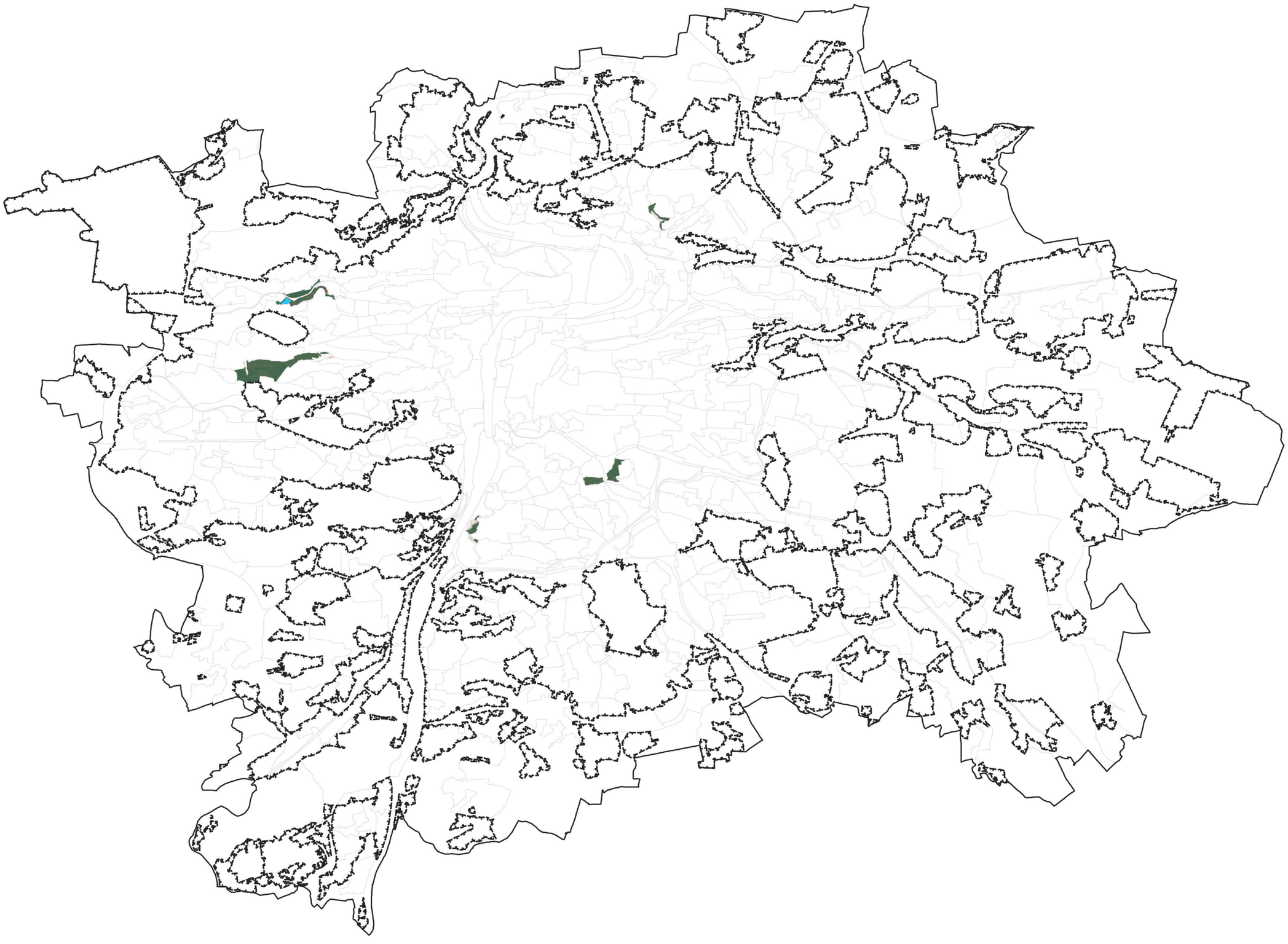

- Hranice Prahy
- Hranice lokalit
- Hranice zastavitelného území
- Budovy
- Vegetace
- Vodní plocha a vodní tok
- Vrstevnice

[1:100.000]

PRAHA PRAGUE PRAGA PRAG

IPR Praha

Územní plán hl. m. Prahy

METROPOLITNÍ PLÁN

Ilustrace lokalit se strukturou parkový les

0

kapitola 09 . část 03 . číslo 15

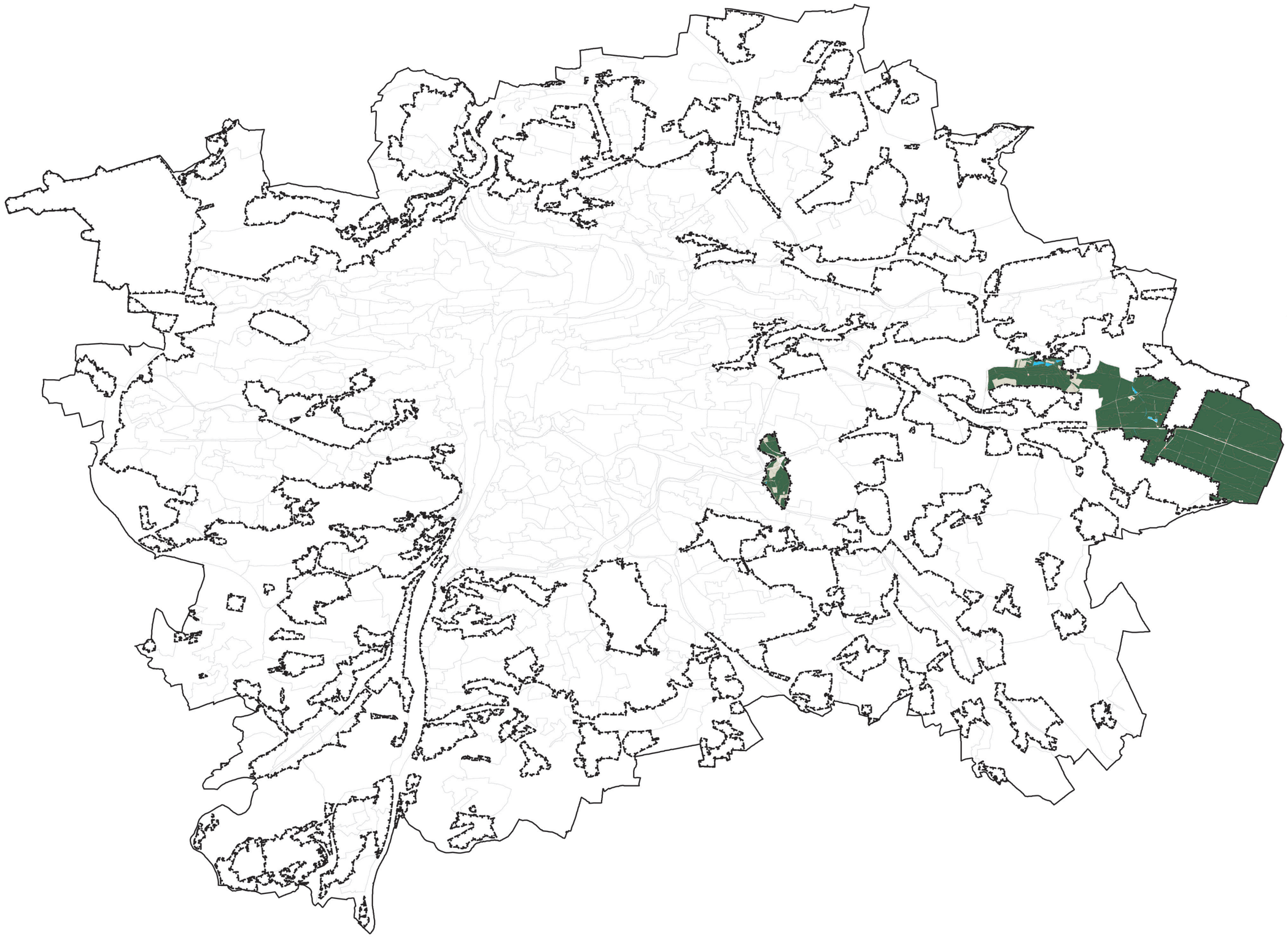

- Hranice Prahy
- Hranice lokalit
- Hranice zastavitelného území
- Budovy
- Vegetace
- Pole, louka, pastvina
- Vodní plocha a vodní tok
- Vrstevnice

[1:100.000]

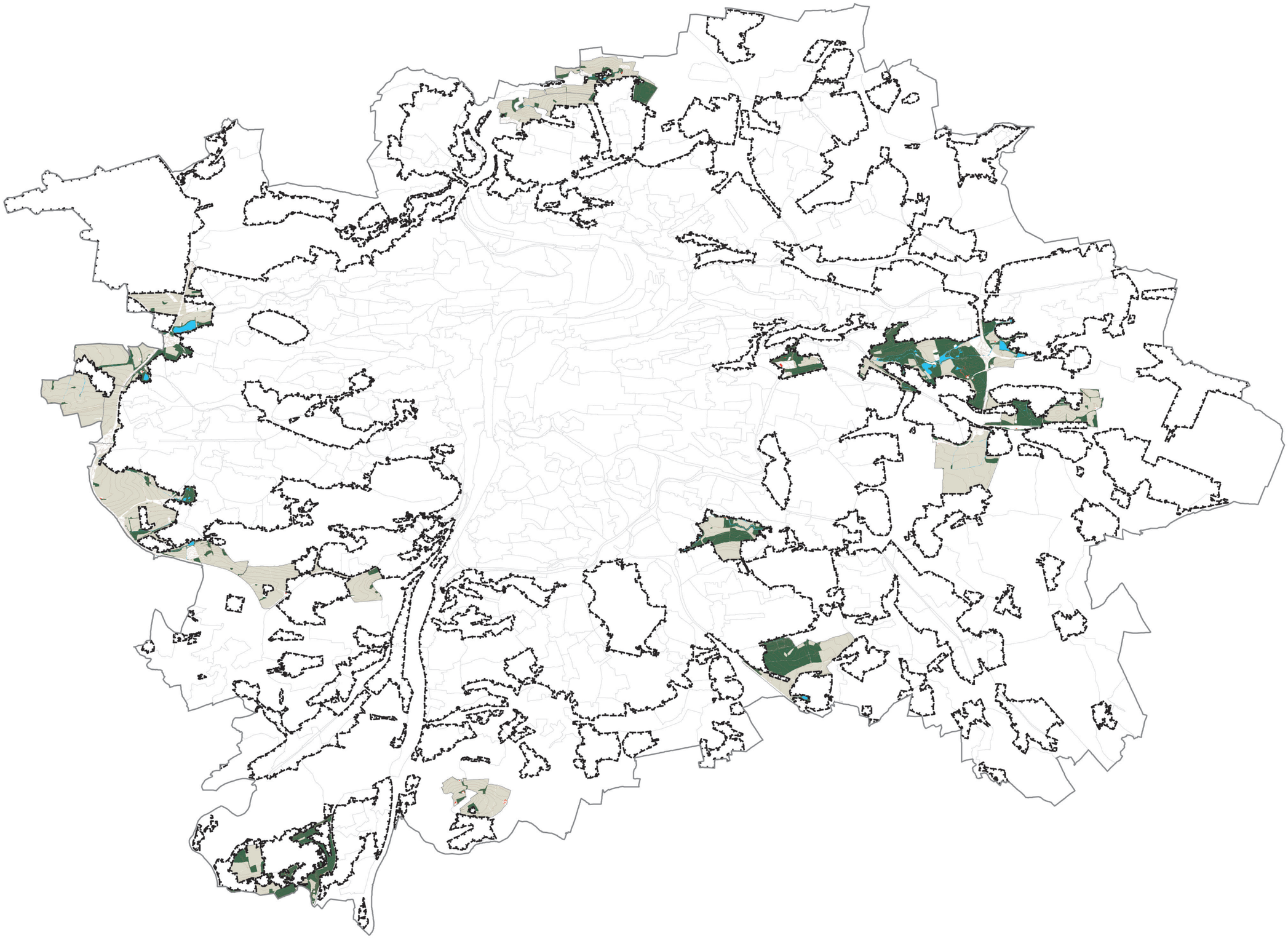

Hranice Prahy
Hranice lokalit
Hranice zastavitelného území
Budovy
Vegetace
Pole, louka, pastvina
Vodní plocha a vodní tok
Vrstevnice

[1:100.000]

PRAHA PRAGUE PRAG

IPR PRAHA

Územní plán hl. m. Prahy

METROPOLITNÍ PLÁN

Ilustrace lokalit se strukturou leso-zemědělská krajina

0

kapitola	část	číslo
09	03	17

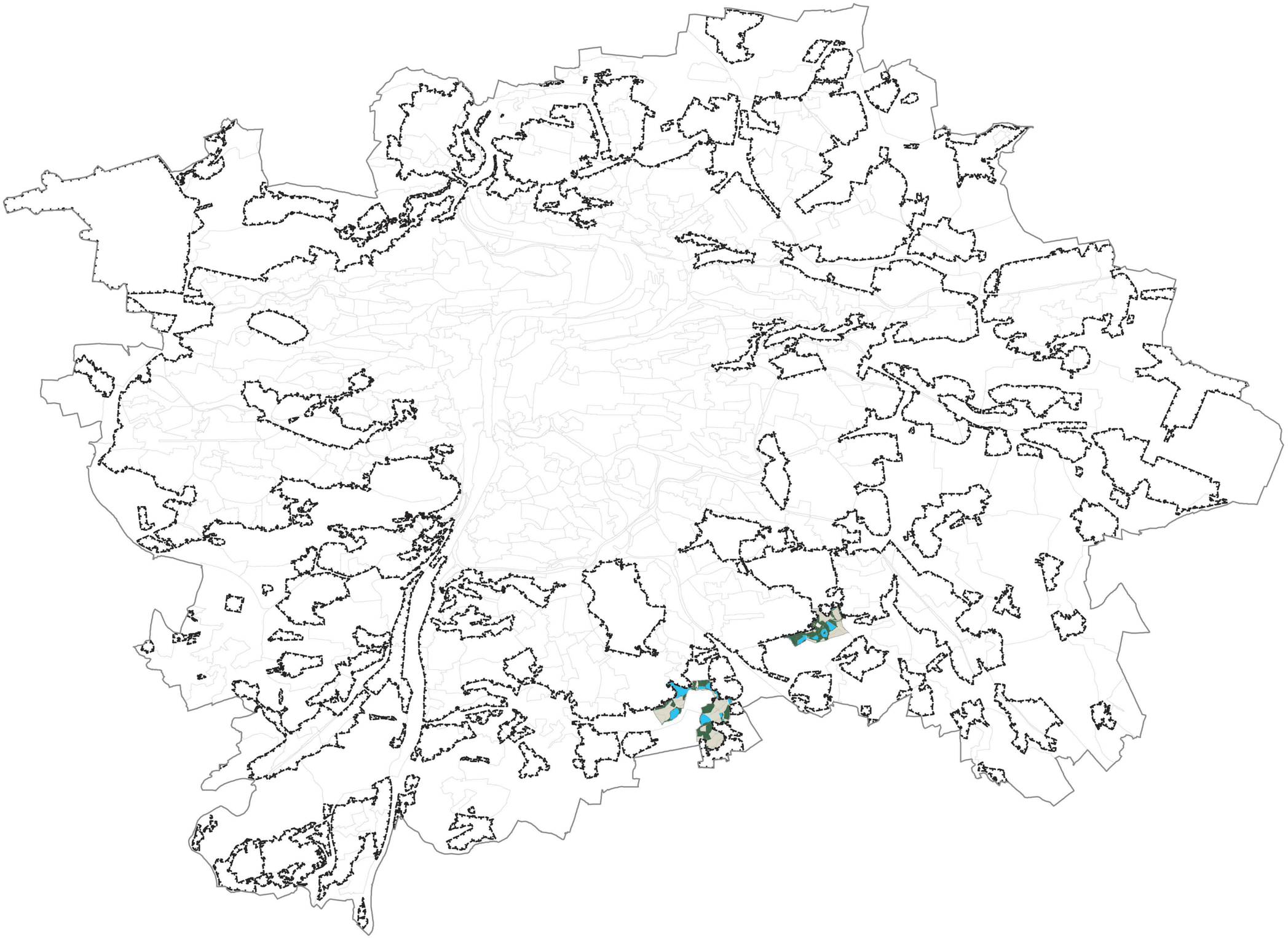

Hranice Prahy
Hranice lokalit
Hranice zastavitelného území
Budovy
Vegetace
Pole, louka, pastvina
Vodní plocha a vodní tok
Vrstevnice

[1:100.000]

PRAHA PRAGUE PRAG

IPR PRAHA

Územní plán hl. m. Prahy

METROPOLITNÍ PLÁN

Ilustrace lokalit se strukturou zemědělsko-rybniční krajina

0

kapitola	část	číslo
09	03	18

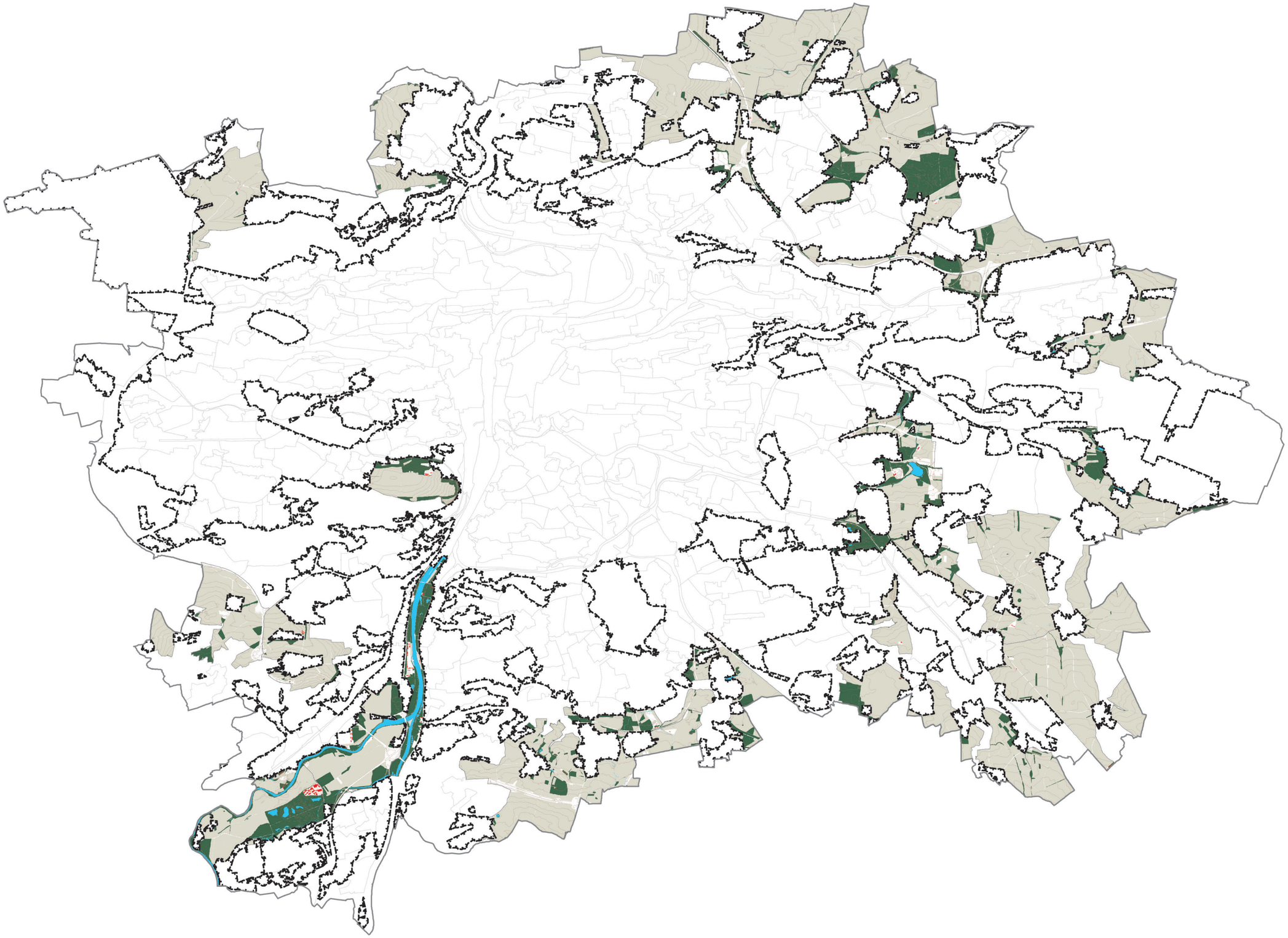

- Hranice Prahy
- Hranice lokalit
- Hranice zastavitelného území
- Budovy
- Vegetace
- Pole, louka, pastvina
- Vodní plocha a vodní tok
- Vrstevnice

[1:100.000]

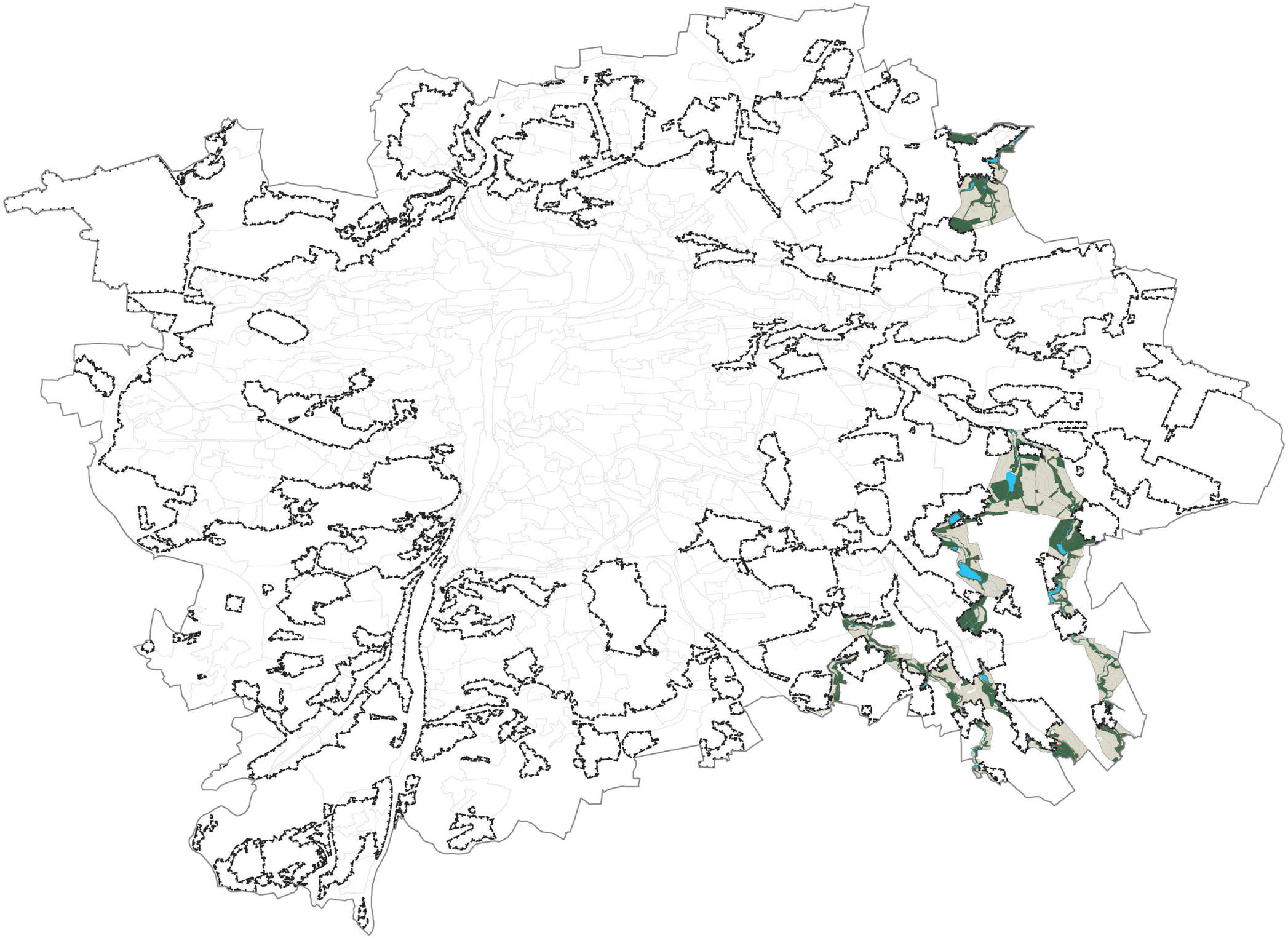

Hranice Prahy
Hranice lokalit
Hranice zastavitelného území
Budovy
Vegetace
Pole, louka, pastvina
Vodní plocha a vodní tok
Vrstevnice

[1:100.000]

PRAHA PRAGUE PRAG

IPR PRAHA

Územní plán hl. m. Prahy

METROPOLITNÍ PLÁN

Ilustrace lokalit se strukturou krajina úzkých zaříznutých údolí v plošině

0

kapitola	část	číslo
09	03	20

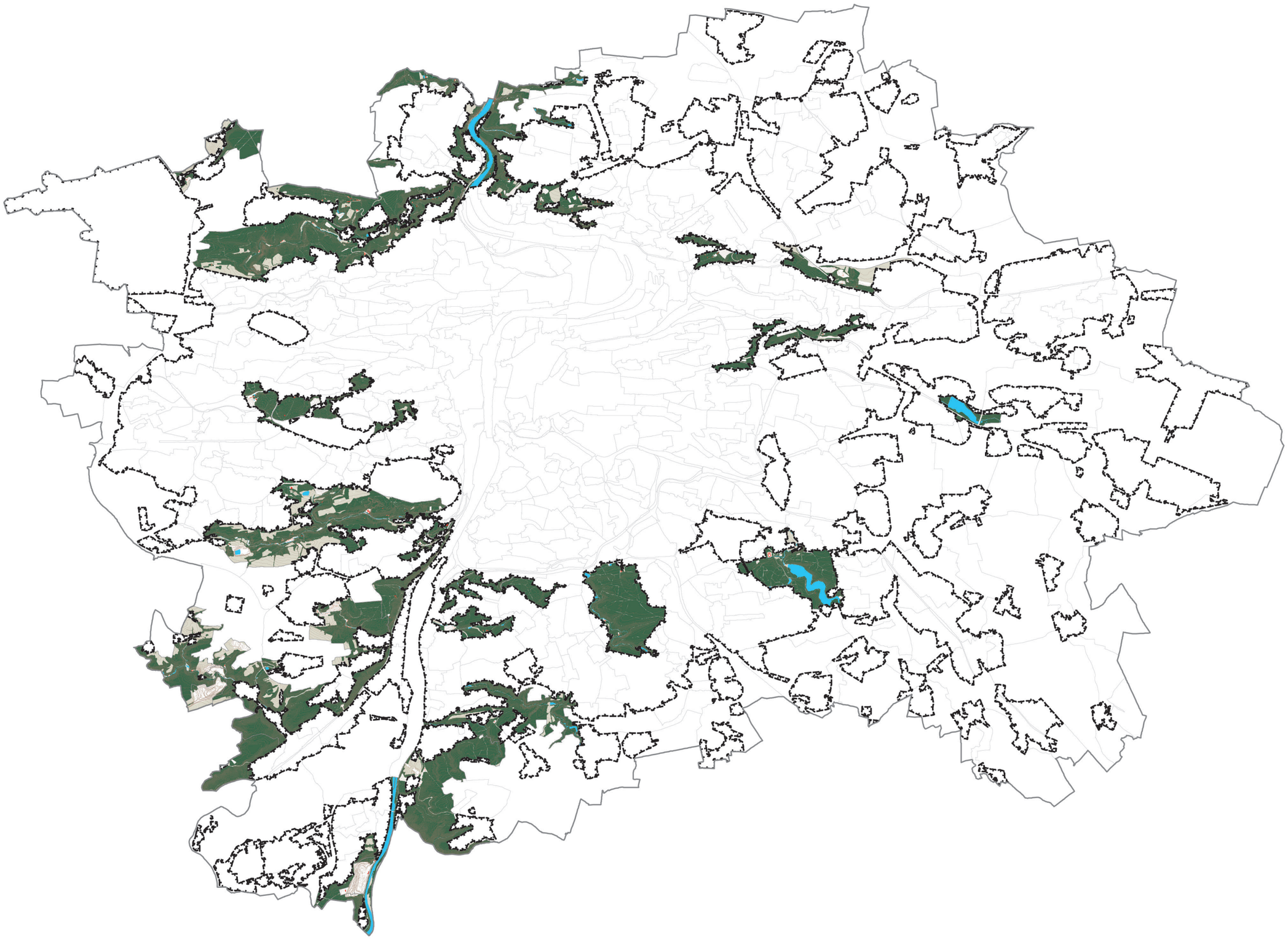

- Hranice Prahy
- Hranice lokalit
- Hranice zastavitelného území
- Budovy
- Vegetace
- Pole, louka, pastvina
- Vodní plocha a vodní tok
- Vrstevnice

[1:100.000]

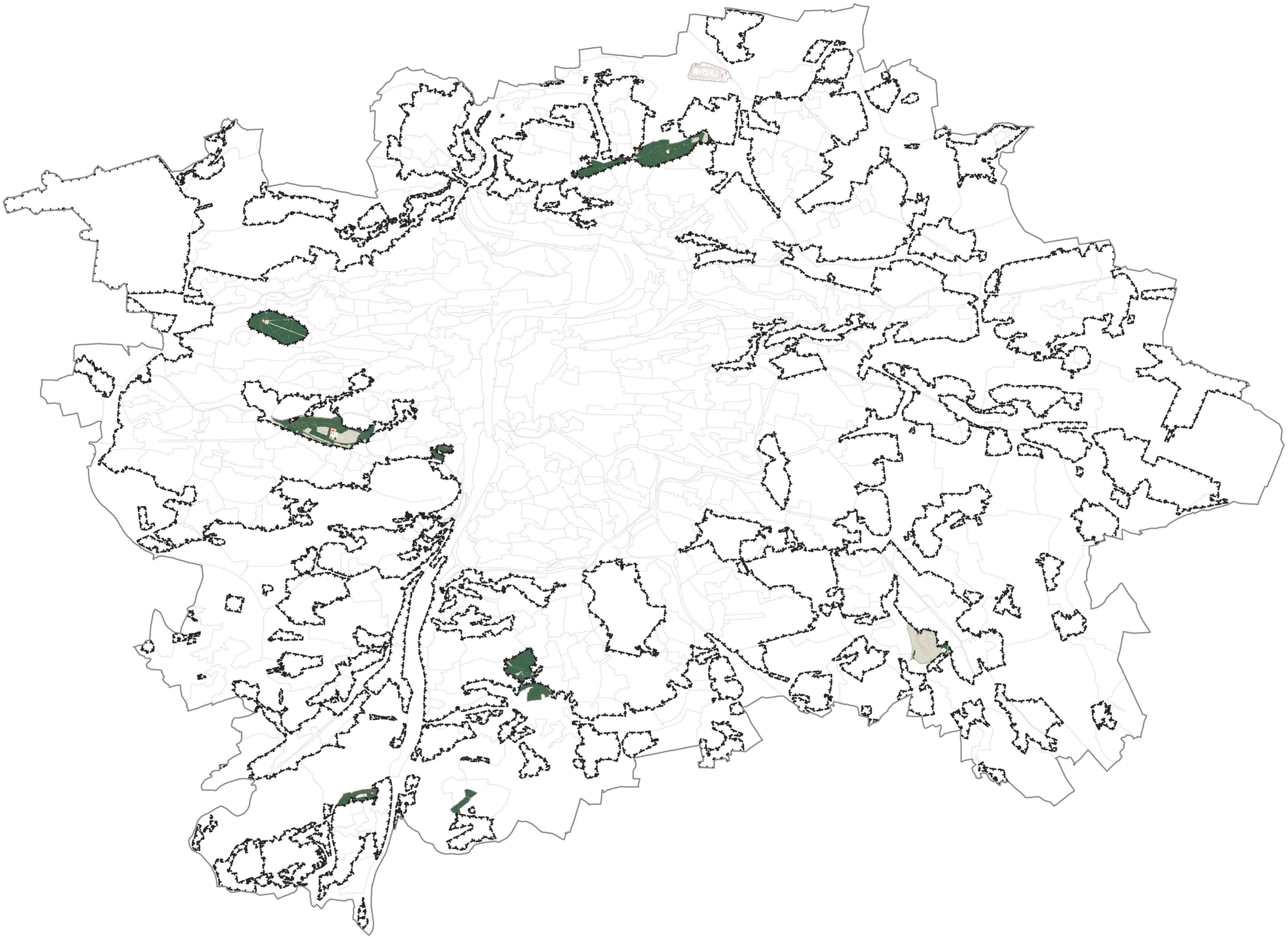

- Hranice Prahy
- Hranice lokalit
- Hranice zastavitelného území
- Budovy
- Vegetace
- Pole, louka, pastvina
- Vodní plocha a vodní tok
- Vrstevnice

[1:100.000]

PRA HA
PRA GUE
PRA GA
PRA G

IPR PRAHA

Územní plán hl. m. Prahy

METROPOLITNÍ PLÁN

Ilustrace lokalit se strukturou krajina výrazných vrchů

0

kapitola	část	číslo
09	03	22

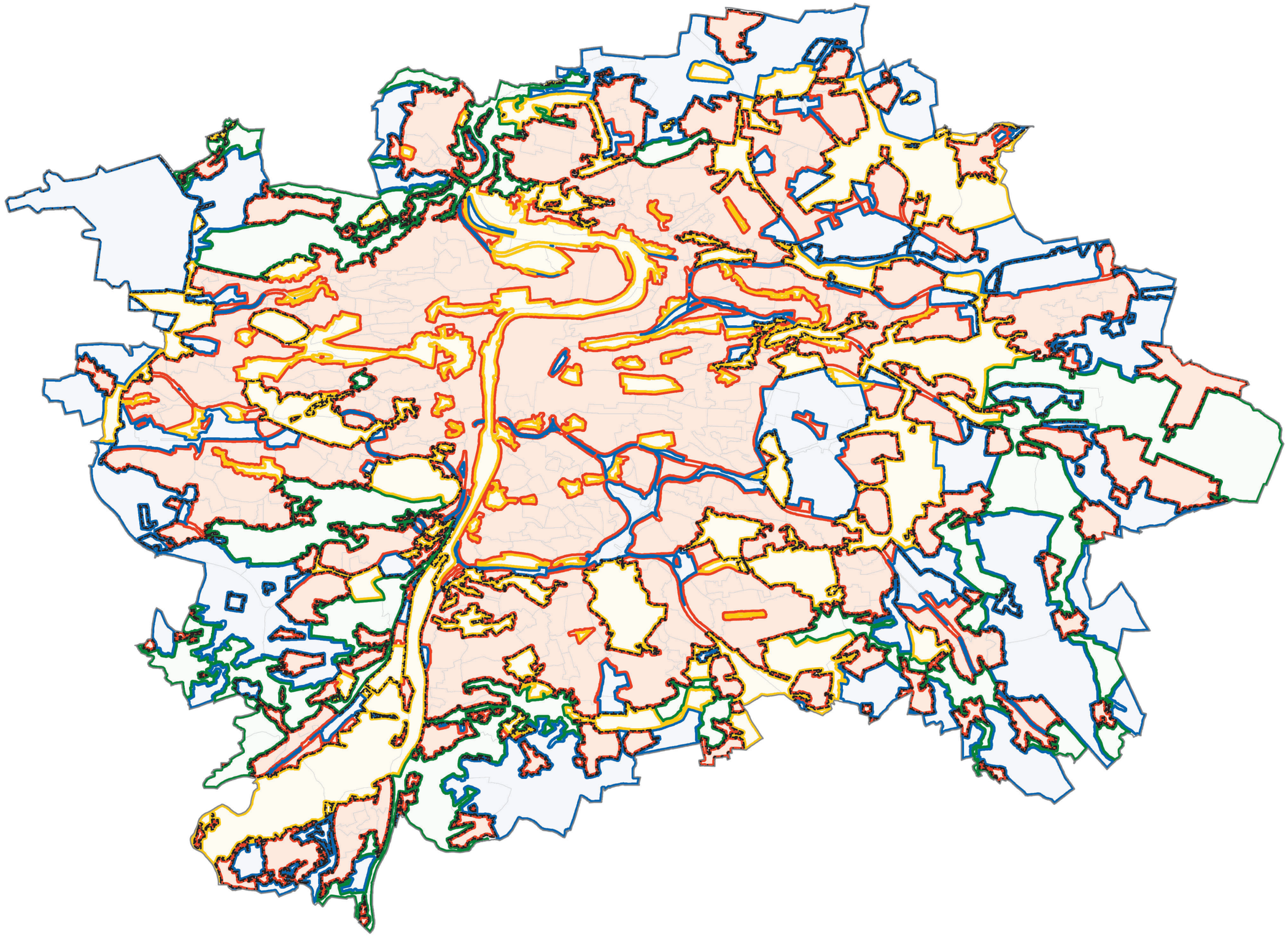

- Zastavitelné produkční lokality
- Zastavitelné obytné lokality
- Zastavitelné rekreační lokality
- Nezastavitelné rekreační lokality
- Nezastavitelné přírodní lokality
- Nezastavitelné produkční lokality
- Hranice zastavitelného území
- Hranice lokalit
- Hranice Prahy

[1:100.000]

PRA HA
PRA GUE
PRA GA
PRA G

IPR PRAHA

Územní plán hl. m. Prahy

METROPOLITNÍ PLÁN

Ilustrace využití lokalit

0

kapitola	část	číslo
09	03	23

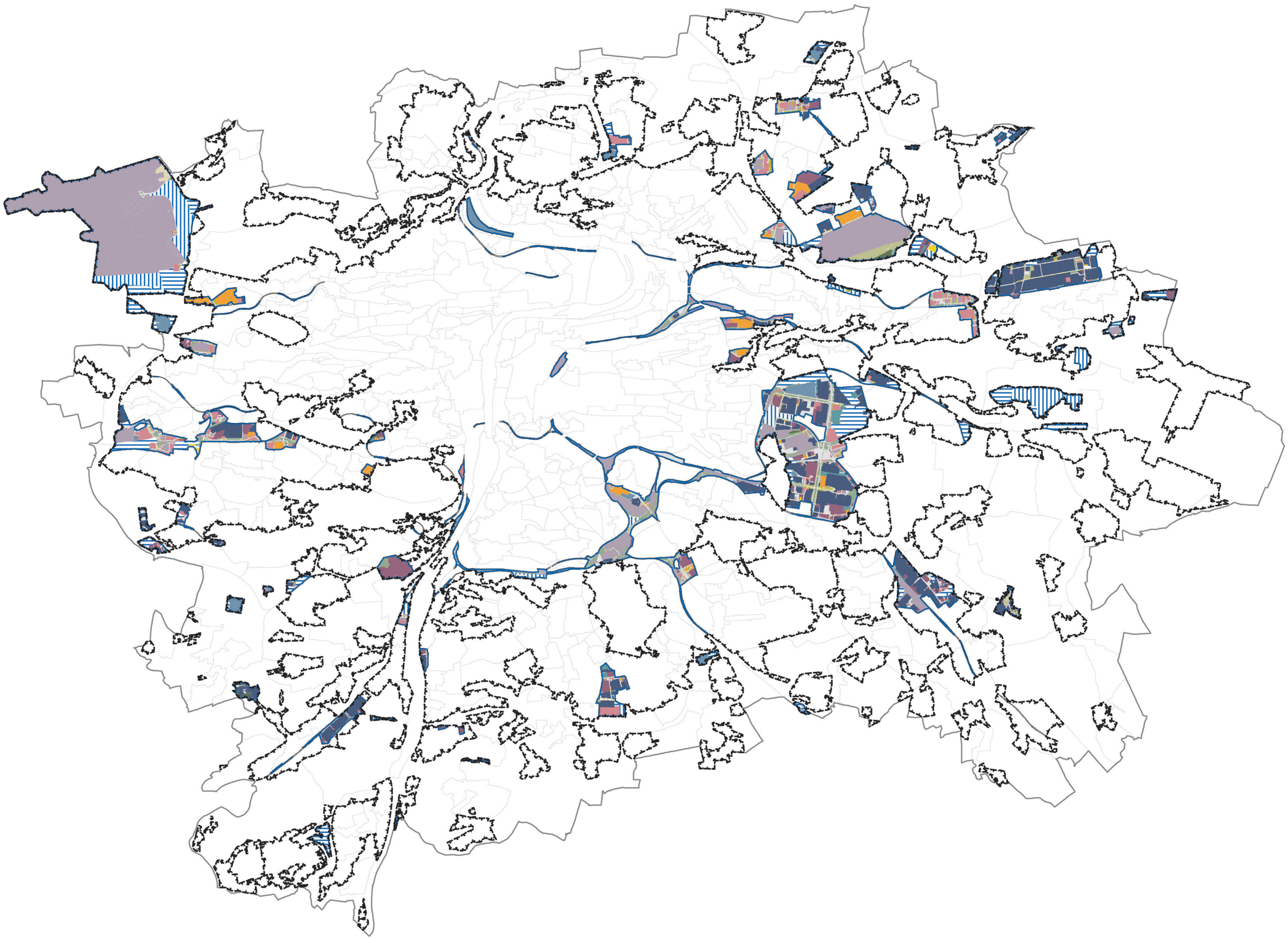

Zastavitelné produkční lokality
Hranice zastavitelného území
Hranice lokalit
Hranice Prahy

Ilustrace lokalit je doplněna zobrazením využití pozemků ve stabilizovaném území dle průzkumu současného stavu (ÚAP) a navrženým využitím T/R ploch.
Legenda těchto dílčích ploch odpovídá legendě grafu využití v KLO (viz příloha odůvodnění č. 1)

[1:100.000]

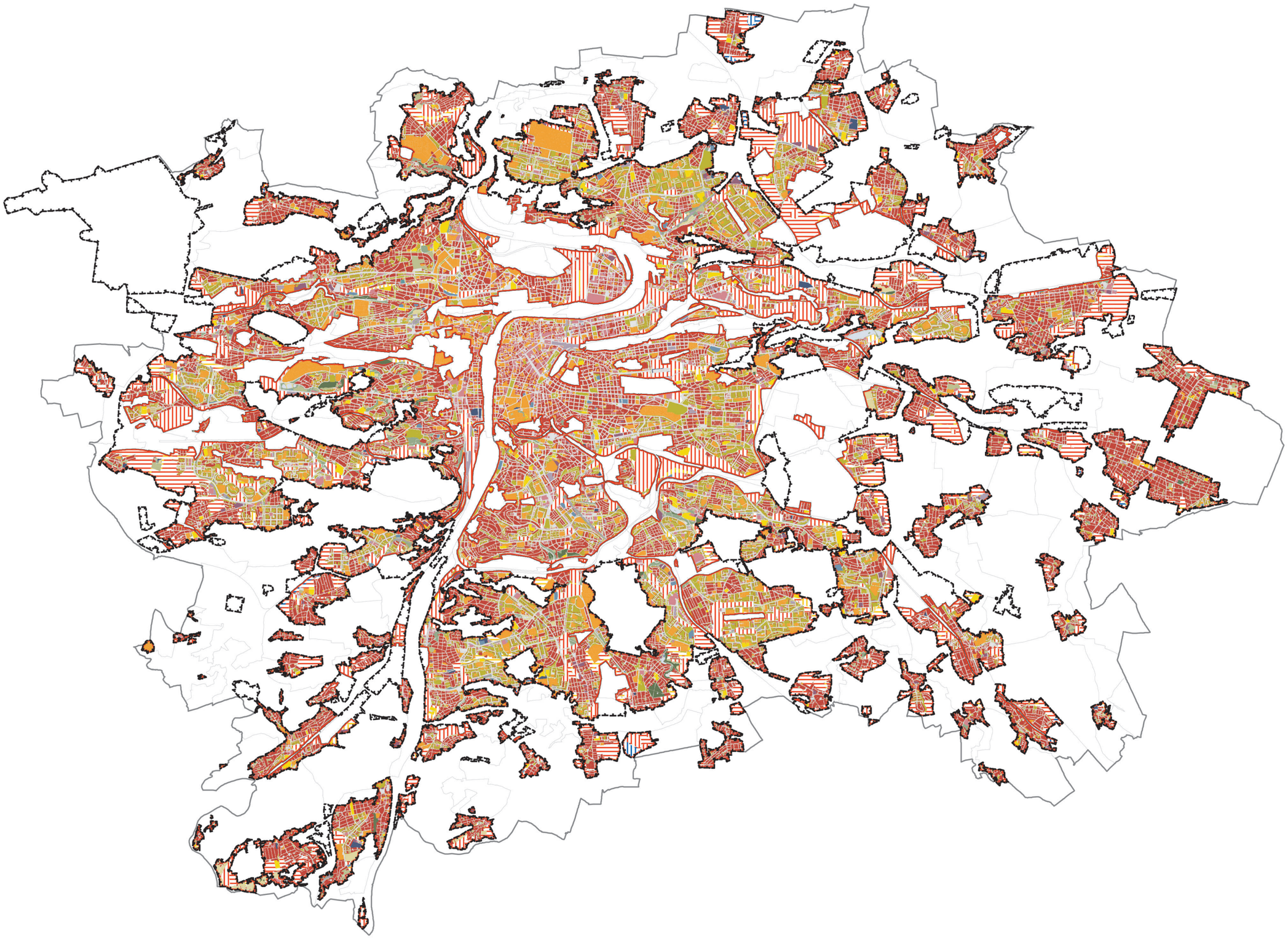

Zastavitelné obytné lokality

Hranice zastavitelného území

Hranice lokalit

Hranice Prahy

Ilustrace lokalit je doplněna zobrazením využití pozemků ve stabilizovaném území dle průzkumu současného stavu (ÚAP) a navrženým využitím T/R ploch.
Legenda těchto dílčích ploch odpovídá legendě grafu využití v KLO (viz příloha odůvodnění č. 1)

[1:100.000]

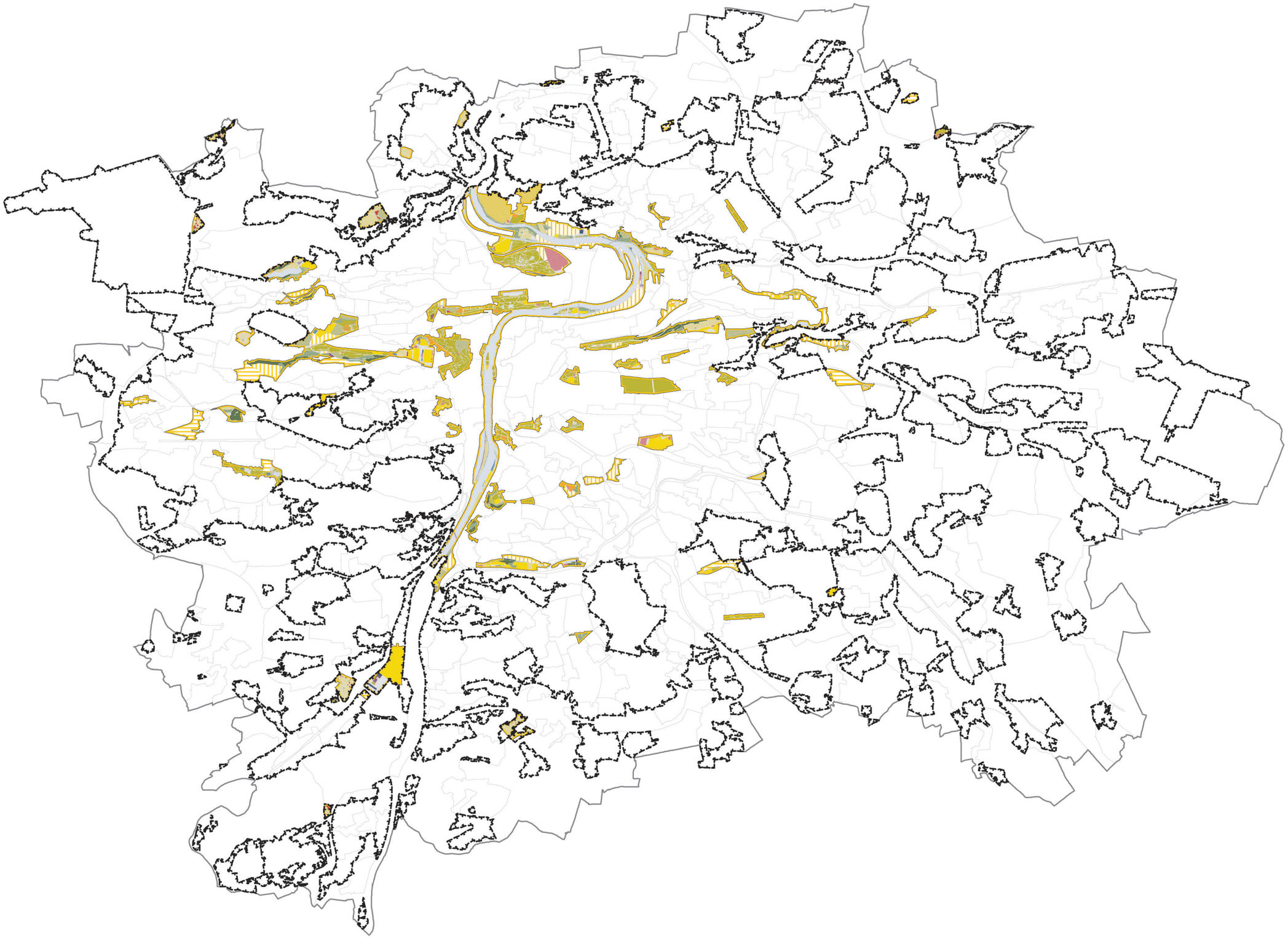

Zastavitelné rekreační lokality

Hranice zastavitelného území

Hranice lokalit

Hranice Prahy

Ilustrace lokalit je doplněna zobrazením využití pozemků ve stabilizovaném území dle průzkumu současného stavu (ÚAP) a navrženým využitím T/R ploch.
Legenda těchto dílčích ploch odpovídá legendě grafu využití v KLO (viz příloha odůvodnění č. 1)

[1:100.000]

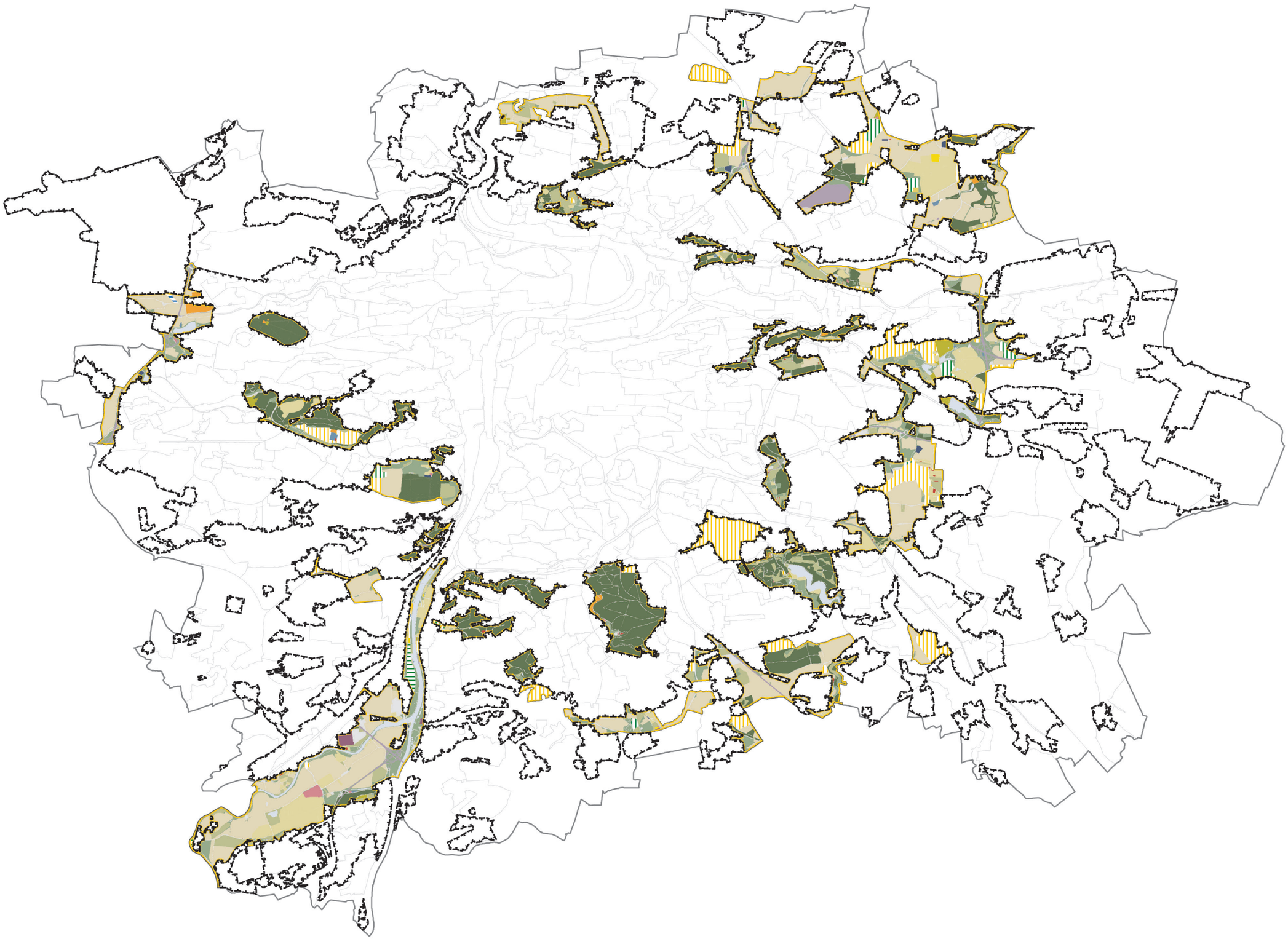

Nezastavitelné rekreační lokality
Hranice zastavitelného území
Hranice lokalit
Hranice Prahy

Ilustrace lokalit je doplněna zobrazením využití pozemků ve stabilizovaném území dle průzkumu současného stavu (ÚAP) a navrženým využitím T/R ploch.
Legenda těchto dílčích ploch odpovídá legendě grafu využití v KLO (viz příloha odůvodnění č. 1)

[1:100.000]

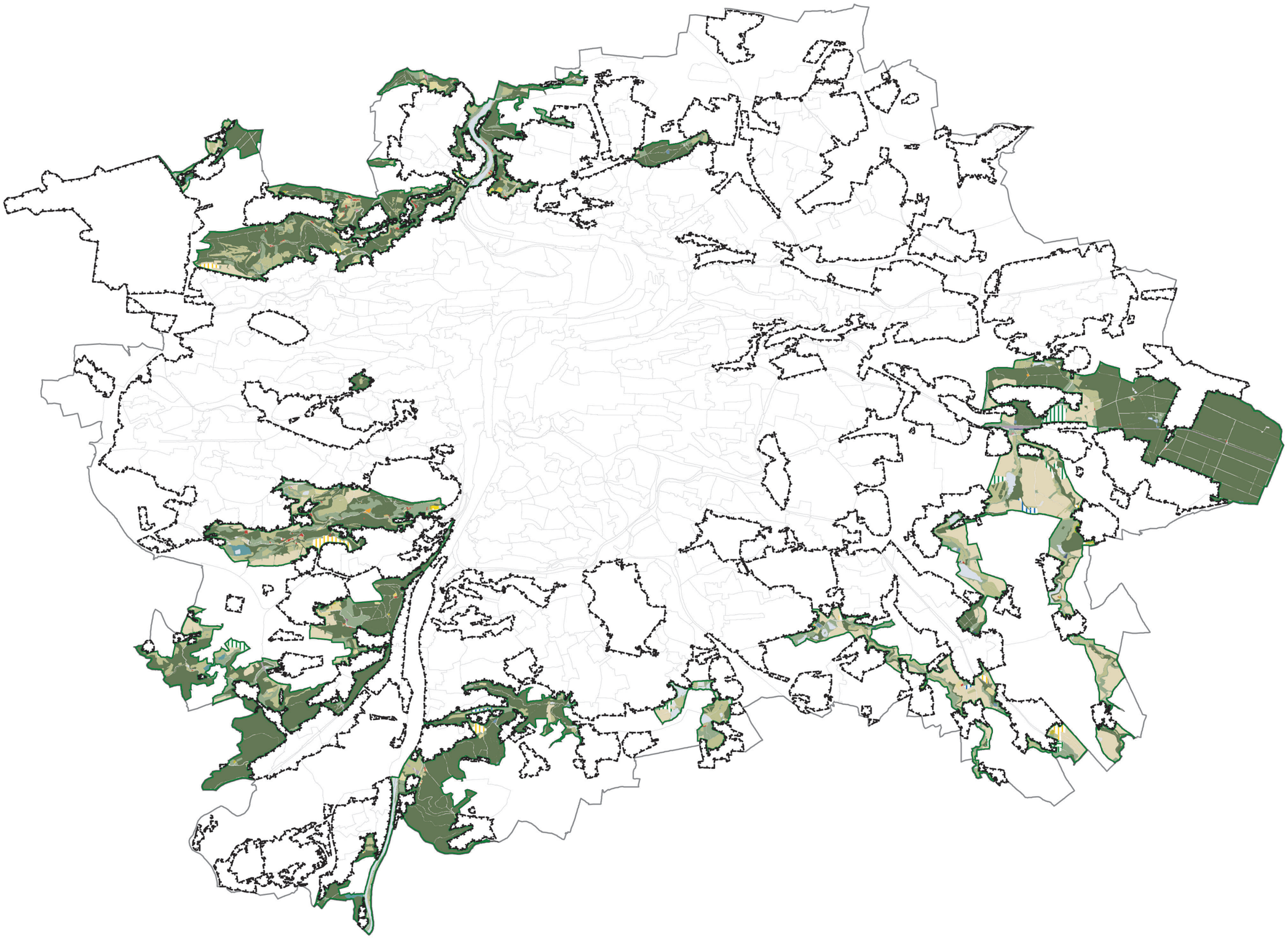

Nezastavitelné přírodní lokality
Hranice zastavitelného území
Hranice lokalit
Hranice Prahy

Ilustrace lokalit je doplněna zobrazením využití pozemků ve stabilizovaném území dle průzkumu současného stavu (ÚAP) a navrženým využitím T/R ploch.
Legenda těchto dílčích ploch odpovídá legendě grafu využití v KLO (viz příloha odůvodnění č. 1)

[1:100.000]

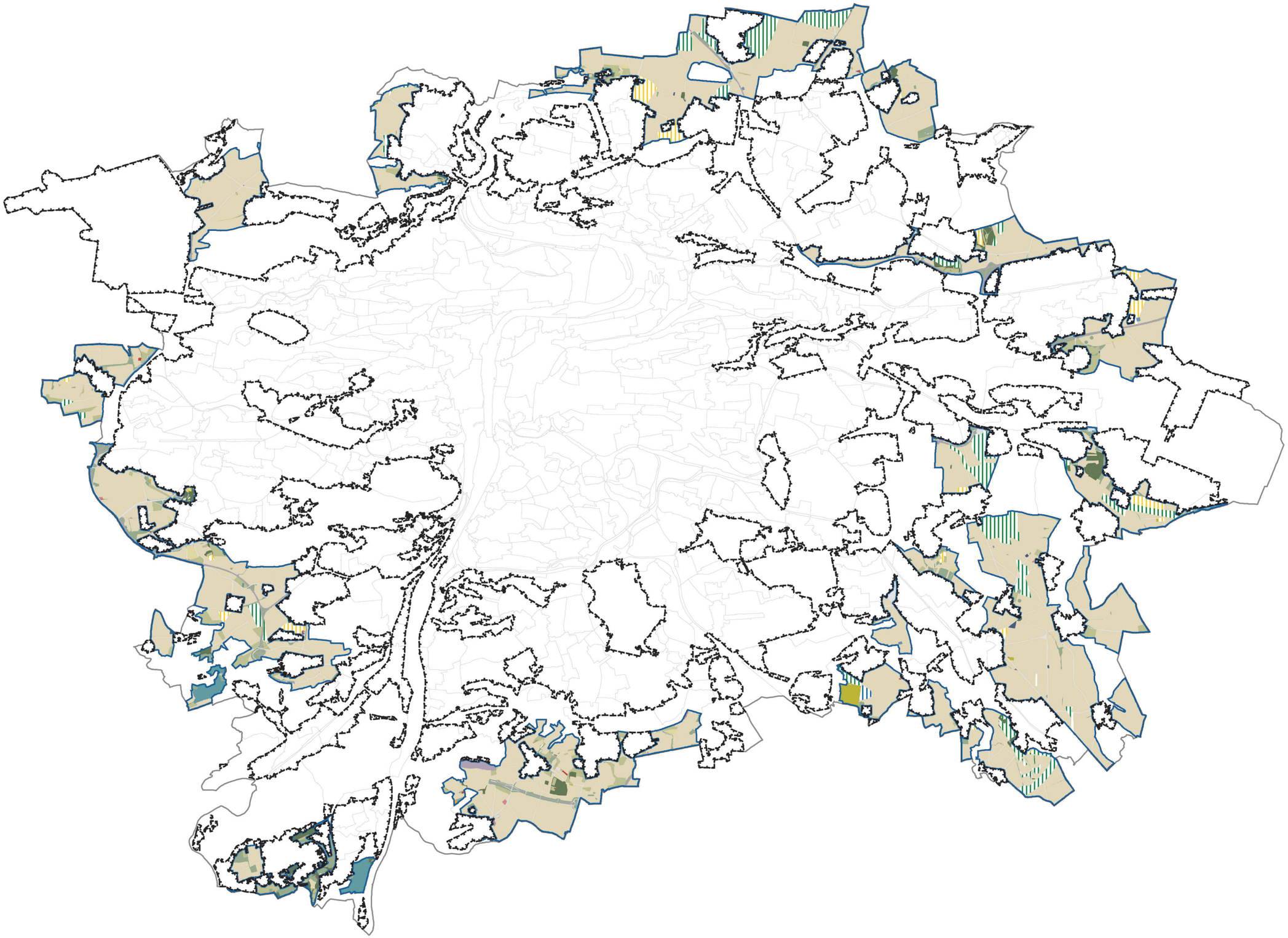

Nezastavitelné produkční lokality
Hranice zastavitelného území
Hranice lokalit
Hranice Prahy

Ilustrace lokalit je doplněna zobrazením využití pozemků ve stabilizovaném území dle průzkumu současného stavu (ÚAP) a navrženým využitím T/R ploch.
Legenda těchto dílčích ploch odpovídá legendě grafu využití v KLO (viz příloha odůvodnění č. 1)

[1:100.000]

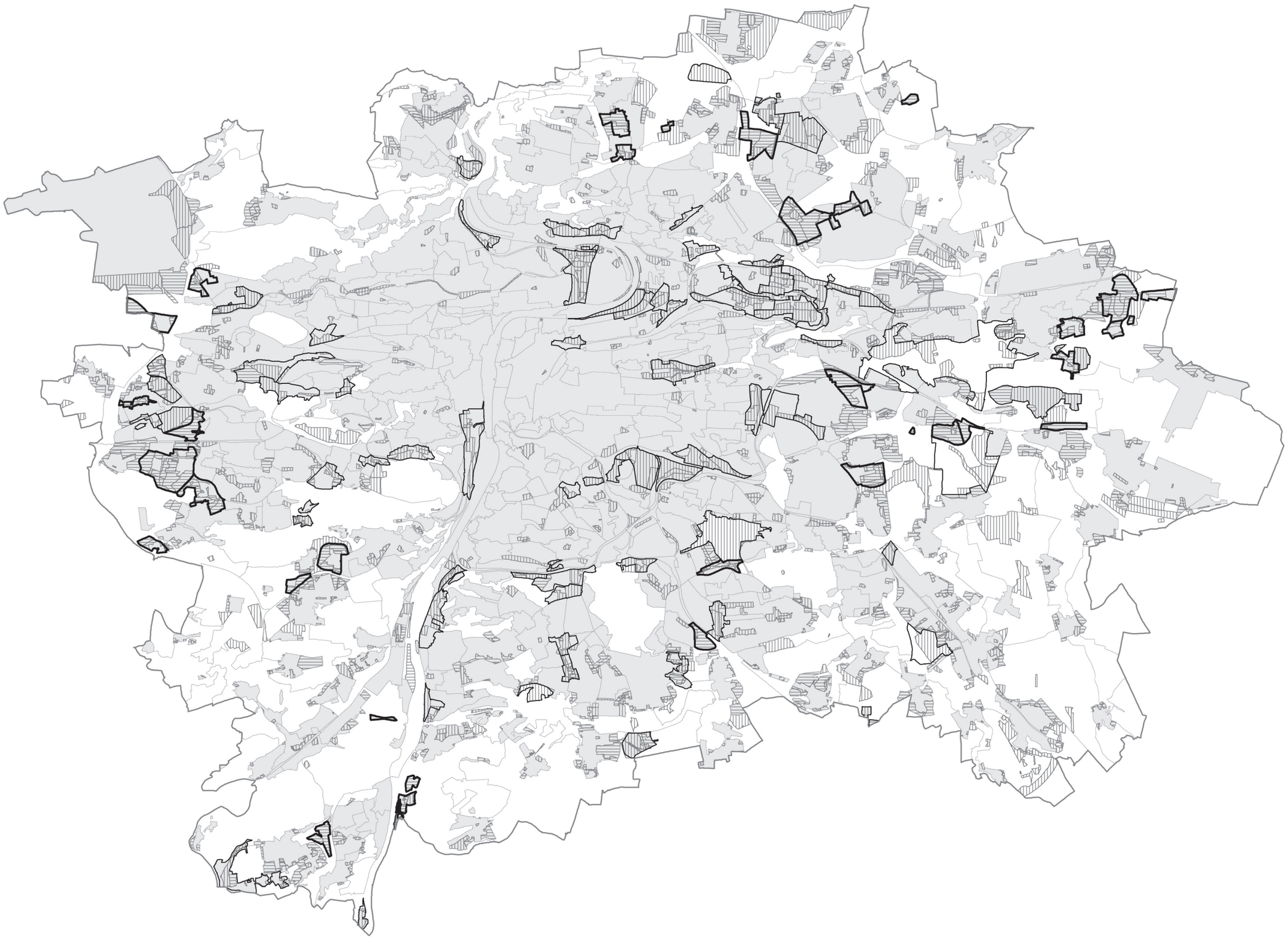

- Stabilizovaná lokalita [S]
- Transformační lokalita [T]
- Rozvojová lokalita [R]
- Transformační plochy
- Rozvojové plochy
- Zastavitelné území
- Hranice Prahy

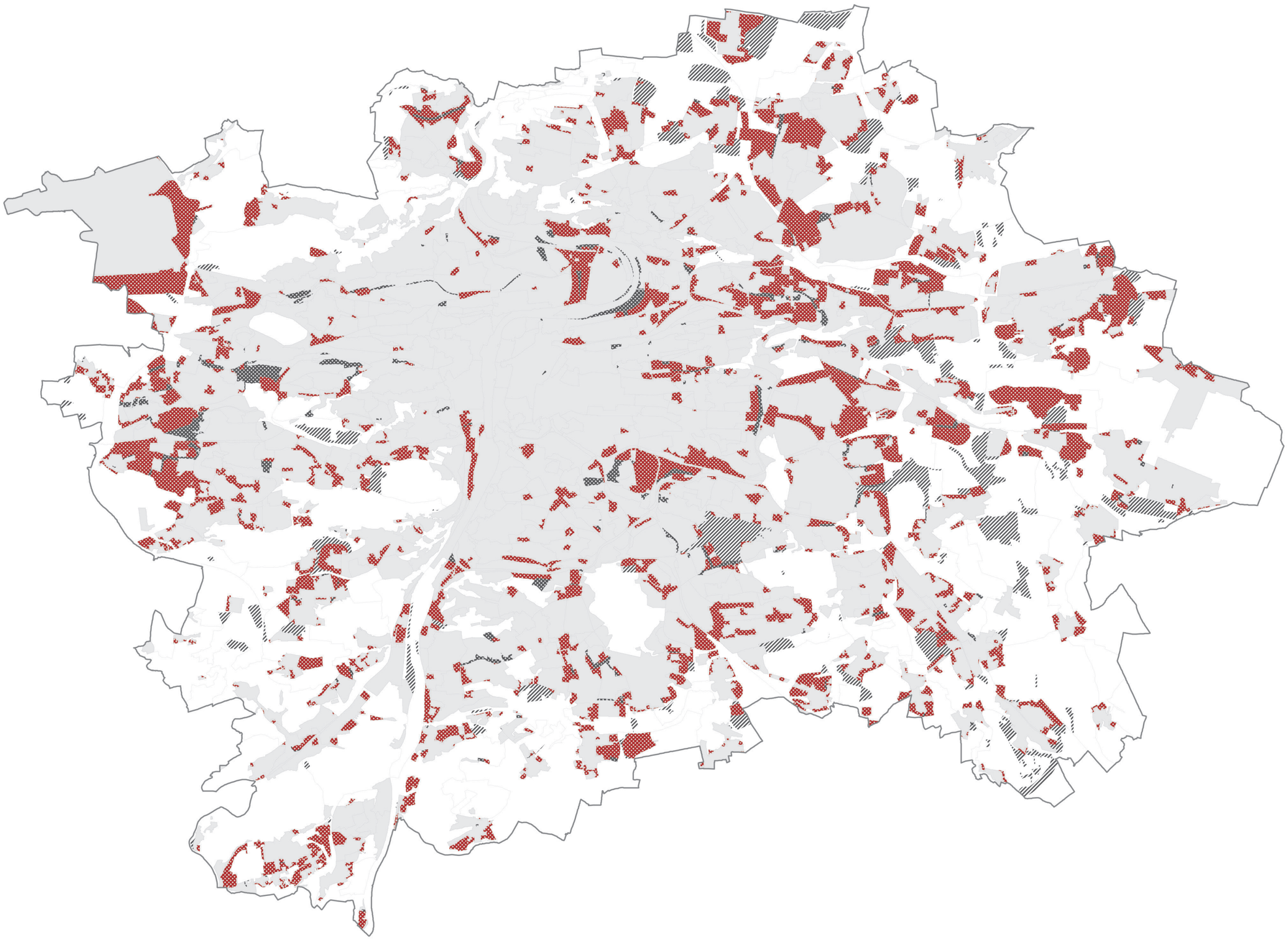

- Zastavitelné T/R plochy
- Nestavební T/R plochy
- Nezastavitelné T/R plochy
- Zastavitelné území
- Hranice lokalit
- Hranice Prahy

[1:100.000]

PRA HA
PRA GUE
PRA GA
PRA G

IPR PRAHA

Územní plán hl. m. Prahy

METROPOLITNÍ PLÁN

Ilustrace druhů T/R ploch

0

kapitola	část	číslo
09	03	31

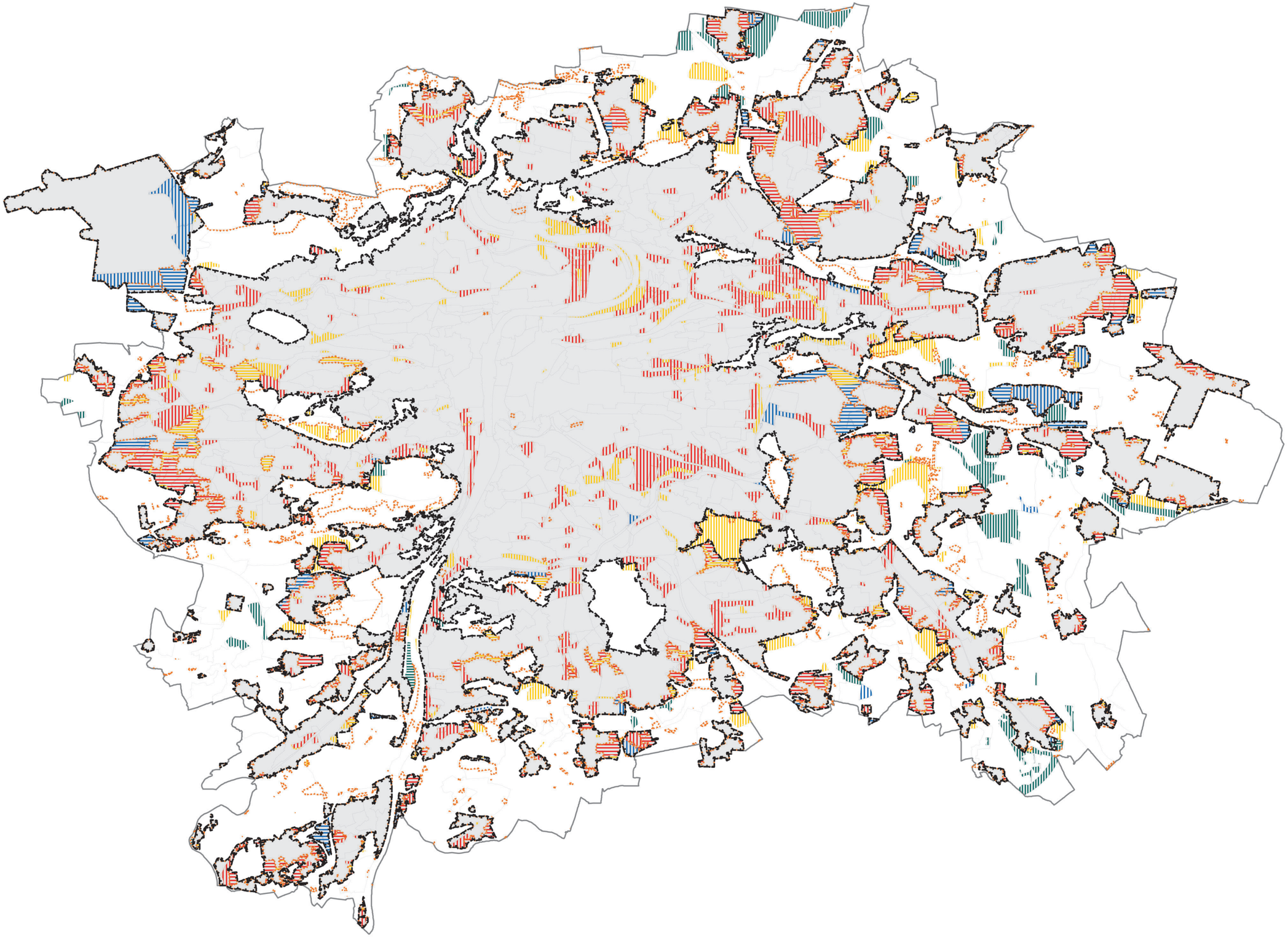

Rozvojové plochy
- Reakreační využití
- Obytné využití
- Produkční využití
- Přírodní využití

Transformační plochy
- Reakreační využití
- Obytné využití
- Produkční využití
- Přírodní využití

- Hranice zastavitelného území
- Hranice zastavěného území
- Zastavitelné území
- Hranice lokalit
- Hranice Prahy

1:100 000



(03) Zastavitelné T/R plochy

label:
(xx) *typ struktury*

Zastavitelné území

Hranice Prahy

Katastr nemovitostí

klad listů 1:100 000

PRA HA
PRA GUE
PRA GA
PRA G

IPR PRAHA

Územní plán hl. m. Prahy

METROPOLITNÍ PLÁN

Ilustrace typu struktury zastavitelných T/R ploch

0

kapitola	část	číslo
09	03	33



Metropolitní plán | Ilustrace textové části odůvodnění | 1:50.000



Metropolitní plán | Ilustrace textové části odůvodnění | 1:50.000



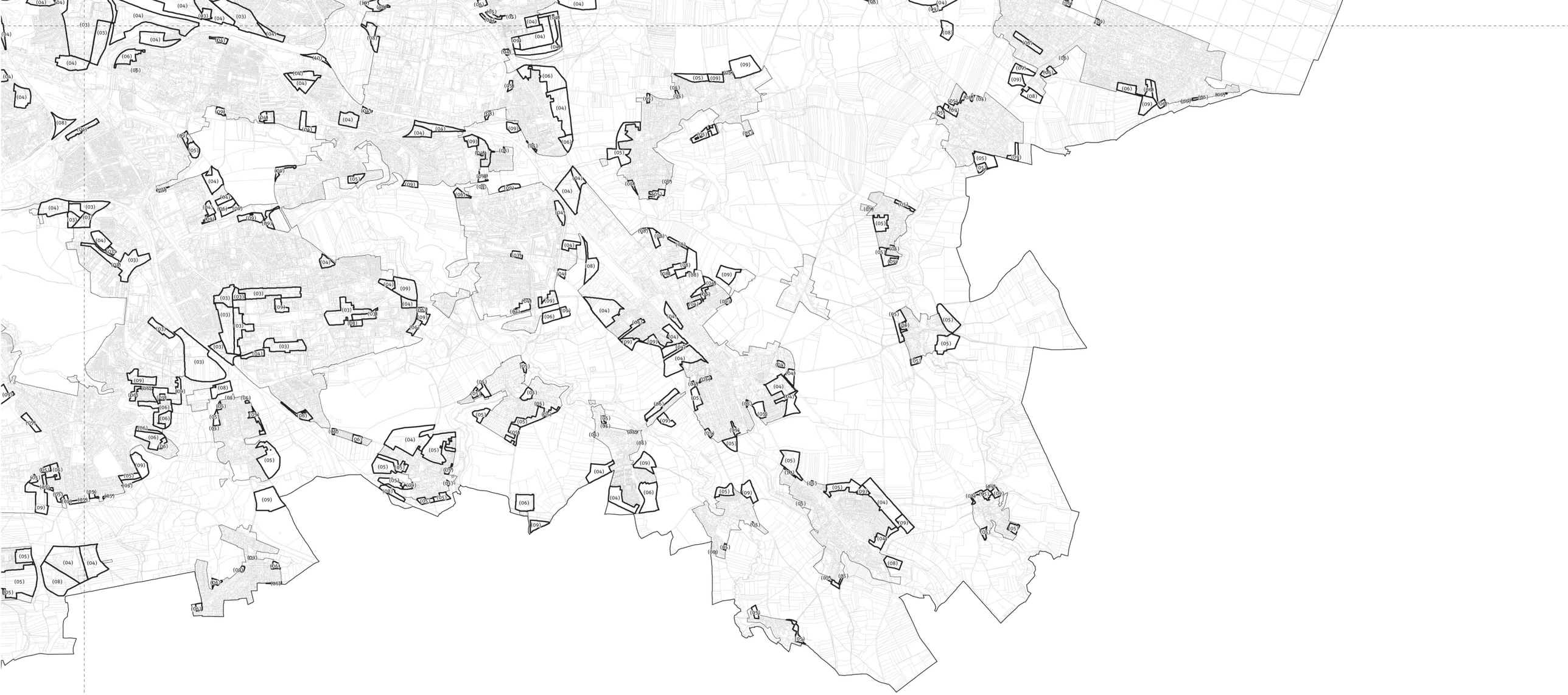

Metropolitní plán | Ilustrace textové části odůvodnění | 1:50.000



Malé rozvojové plochy navazující na stávající strukturu

[T] a [R] plochy doplňující stávající struktury

[T] a [R] plochy v oblastech nových struktur

Zastavitelné území

Hranice lokalit

Hranice Prahy

[1:100.000]

PRA HA
PRA GUE
PRA GA
PRA G

IPR PRAHA

Územní plán hl. m. Prahy

METROPOLITNÍ PLÁN

Ilustrace zastavitelných T/R ploch

0

kapitola	část	číslo
09	03	34



- Nestavební [T] a [R] plochy s cílovou charakteristikou park
- Nestavební [T] a [R] plochy s cílovou charakteristikou hřbitov
- Nestavební [T] a [R] plochy s cílovou charakteristikou parkové sportoviště
- Nestavební [T] a [R] plochy s cílovou charakteristikou zahrádková osada
- Zastavitelné území bez nestavebních [T] a [R] ploch
- Hranice lokalit
- Hranice Prahy

[1:100.000]

PRAHA PRAGUE PRAG

IPR PRAHA

Územní plán hl. m. Prahy

METROPOLITNÍ PLÁN

Ilustrace nestavebních T/R ploch

0

kapitola	část	číslo
09	03	35

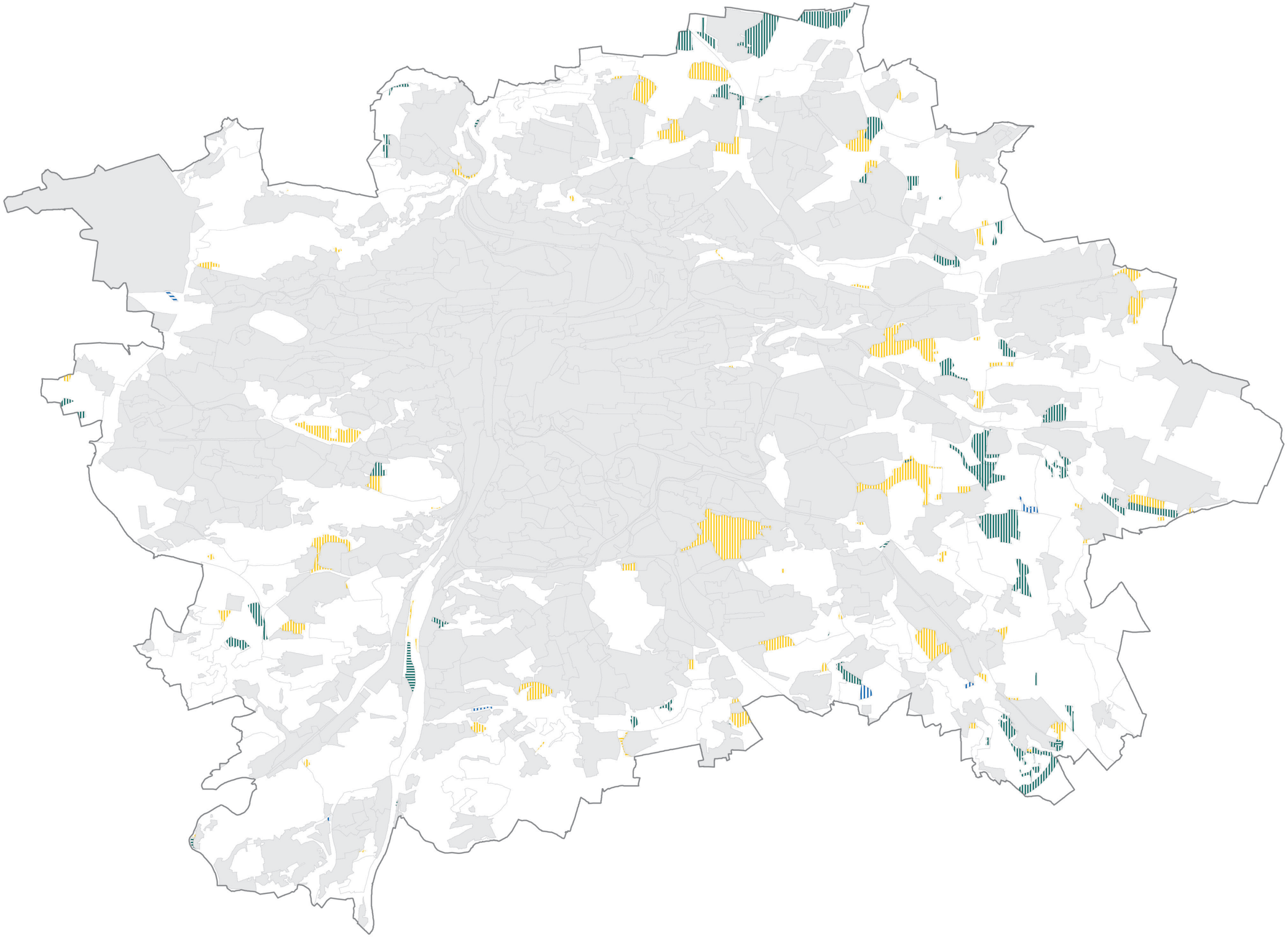

Nezastavitelné rozvojové plochy
- Rekreační využití
- Přírodní využití
- Produkční využití

Nezastavitelné transformační plochy
- Rekreační využití
- Přírodní využití
- Produkční využití

- Zastavitelné území
- Hranice lokalit
- Hranice Prahy

[1:100.000]



Malé rozvojové plochy navazující na stávající strukturu

Zastavitelné území

Hranice lokalit

Hranice Prahy

[1:100.000]

PRA HA
PRA GUE
PRA GA
PRA G

IPR PRAHA

Územní plán hl. m. Prahy

METROPOLITNÍ PLÁN

Ilustrace malých rozvojových ploch navazujících na stávající strukturu

0

kapitola	část	číslo
09	03	37



[T] a [R] plochy doplňující stávající strukturu
Zastavitelné území
Hranice lokalit
Hranice Prahy

[1:100.000]

PRA HA
PRA GUE
PRA GA
PRA G

IPR PRAHA

Územní plán hl. m. Prahy

METROPOLITNÍ PLÁN

Ilustrace T/R ploch doplňujících stávající struktury

0

kapitola	část	číslo
09	03	38



[T] a [R] plochy v oblastech nových struktur

Oblast nových struktur

Zastavitelné území

Hranice lokalit

Hranice Prahy

[1:100.000]

PRAHA PRAGUE PRAGA PRAG

IPR PRAHA

Územní plán hl. m. Prahy

METROPOLITNÍ PLÁN

Ilustrace T/R ploch v oblastech nových struktur

0

kapitola	část	číslo
09	03	39



Veřejná prostranství

- Městská třída metropolitní úrovně
- Náměstí čtvrťové úrovně
- Městská třída čtvrťové úrovně
- Náměstí lokalitní úrovně
- Ulice lokalitní úrovně
- Náměstí místní úrovně
- Ulice místní úrovně
- Městský park
- Městský park vymezený bodem
- Náměstí vymezené bodem
- % Oblast s podílem městských parků PP_{min}

Podkladní vrstvy

- Transformační plochy
- Rozvojové plochy
- Vodní plocha a vodní tok
- Park ve volné zástavbě
- Hranice zastavitelného území
- Hranice Prahy

[1:100.000]

PRA HA
PRA GUE
PRA GA
PRA G

IPR PRAHA

Územní plán hl. m. Prahy

METROPOLITNÍ PLÁN

Ilustrace veřejných prostranství

0

kapitola	část	číslo
09	04	01

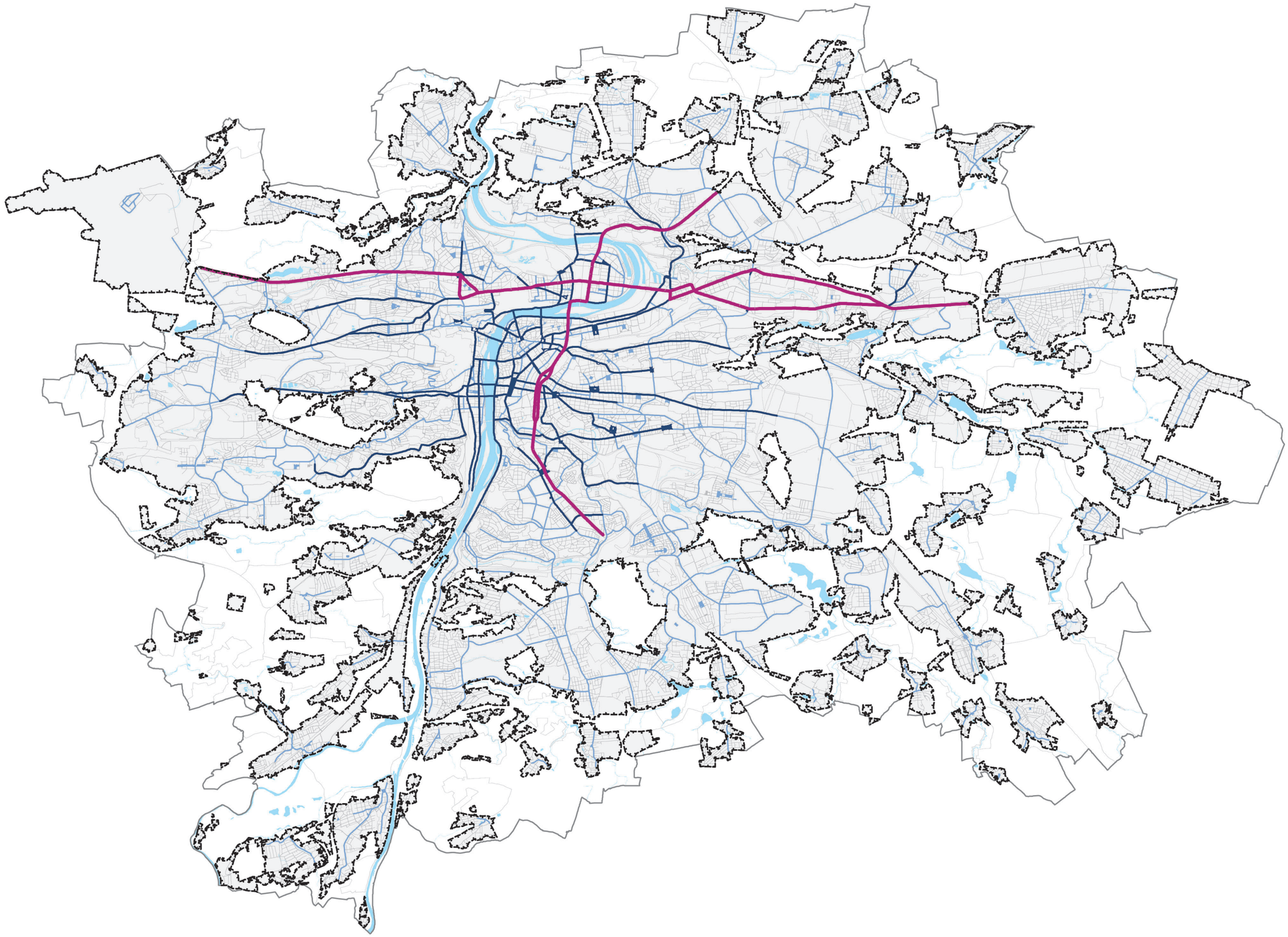

- Městská třída metropolitní úrovně
- Náměstí čtvrťové úrovně
- Městská třída čtvrťové úrovně
- Náměstí lokalitní úrovně
- Ulice lokalitní úrovně
- Náměstí místní úrovně
- Ulice místní úrovně
- Vodní plocha a vodní tok
- Zastavitelné území
- Hranice zastavitelného území
- Hranice lokalit
- Hranice Prahy

[1:100.000]

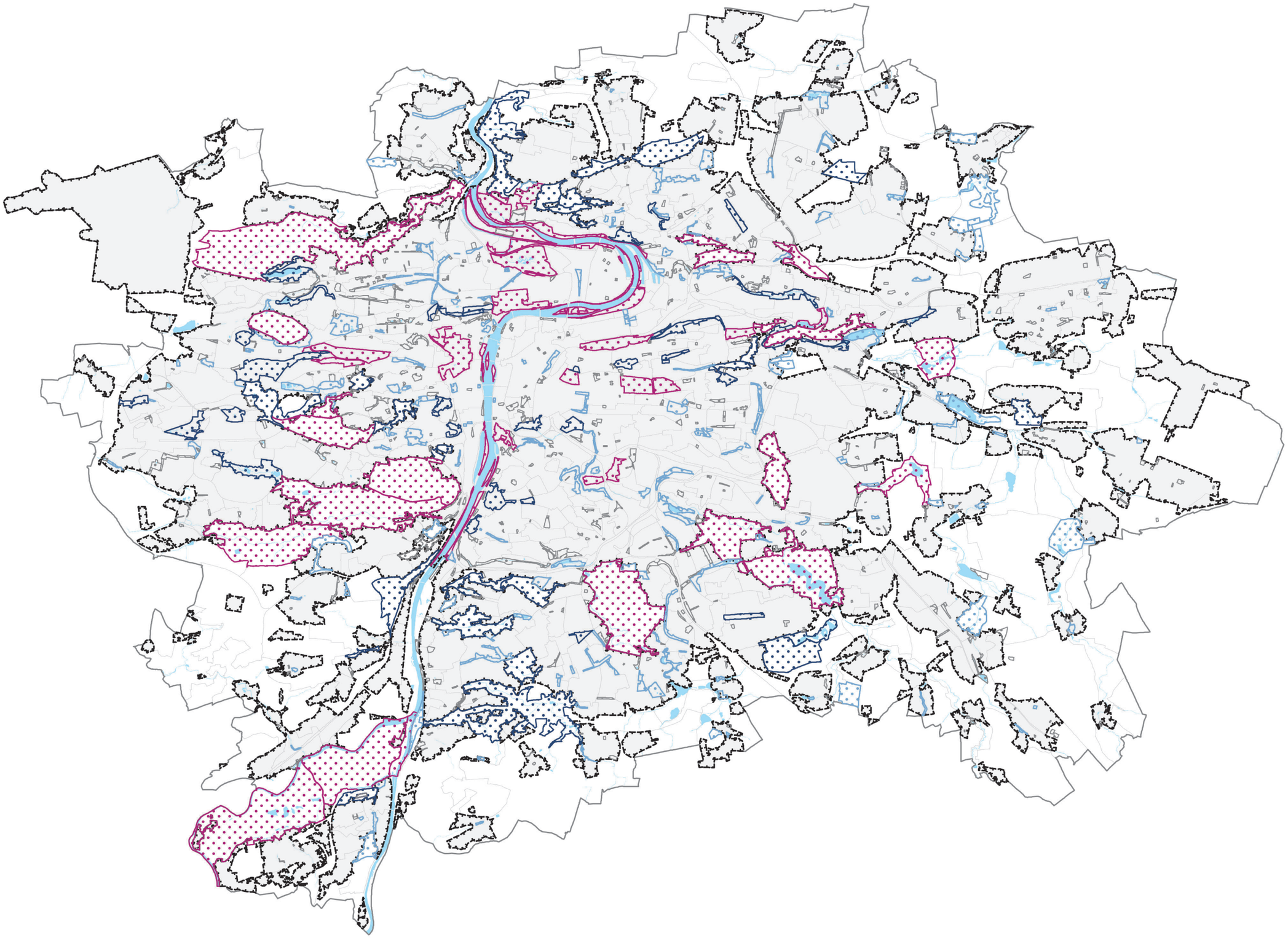

- Metropolitní park
- Čtvrťový park
- Lokalitní park
- Místní park
- Vodní plocha a vodní tok
- Zastavitelné území
- Hranice zastavitelného území
- Hranice lokalit
- Hranice Prahy

[1:100.000]

PRA HA
PRA GUE
PRA GA
PRA G

IPR PRAHA

Územní plán hl. m. Prahy

METROPOLITNÍ PLÁN

Ilustrace hierarchie městských a krajinných parků

0

kapitola	část	číslo
09	04	03



(03)
75 T/R plochy dle čl. 76 a 77

label:
(xx) *typ struktury*
xx *koeficient maximálního zastavění budovami* Z_{max} *v %*

Zastavitelné území

Hranice Prahy

Katastr nemovitostí

klad listů 1:100 000

PRA HA
PRA GUE
PRA GA
PRA G

IPR PRAHA

Územní plán hl. m. Prahy

METROPOLITNÍ PLÁN

Ilustrace koeficientu maximálního zastavění budovami

0

kapitola	část	číslo
09	04	04



Metropolitní plán | Ilustrace textové části odůvodnění | 1:50.000



Metropolitní plán | Ilustrace textové části odůvodnění | 1:50.000

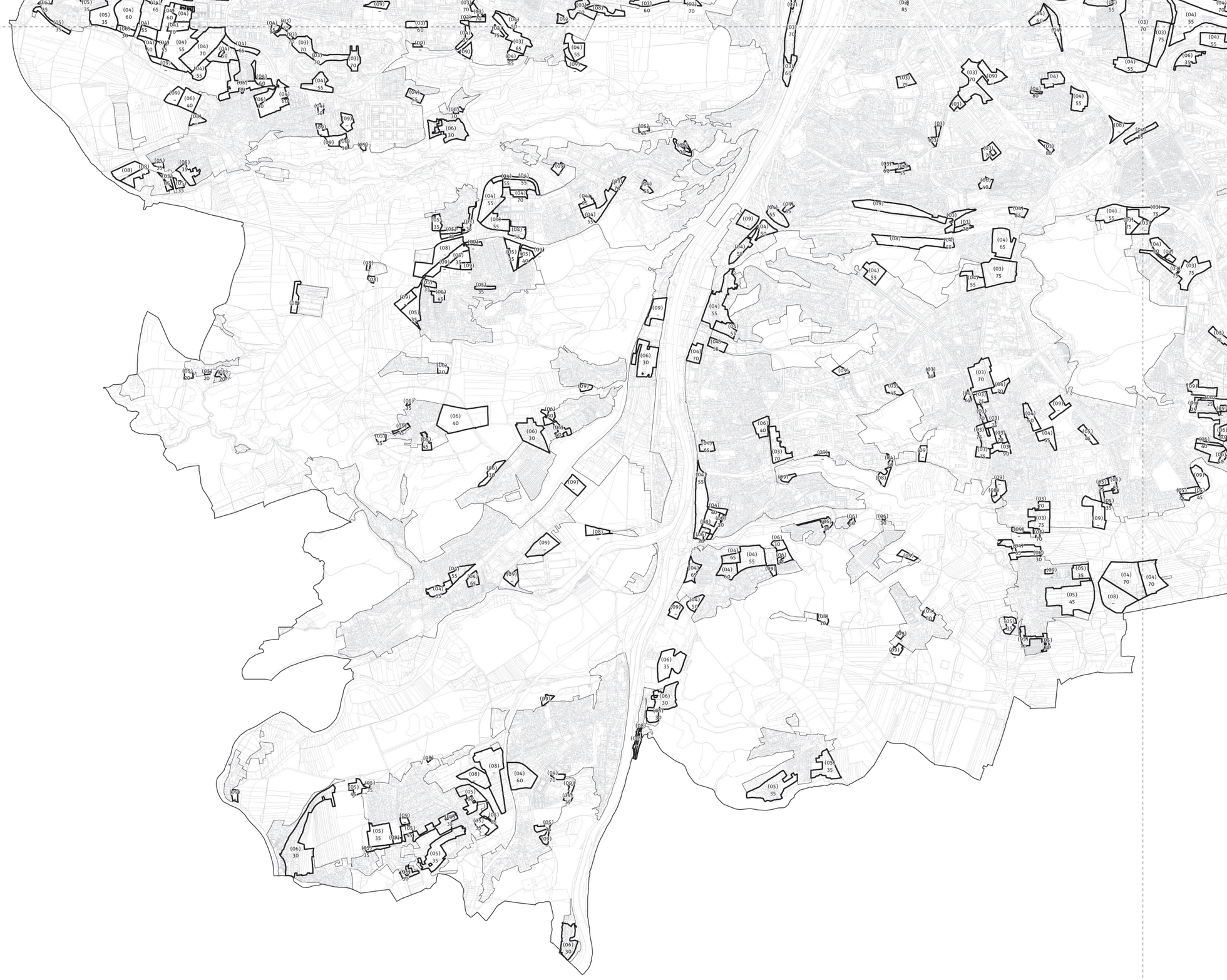

Metropolitní plán | Ilustrace textové části odůvodnění | 1:50.000

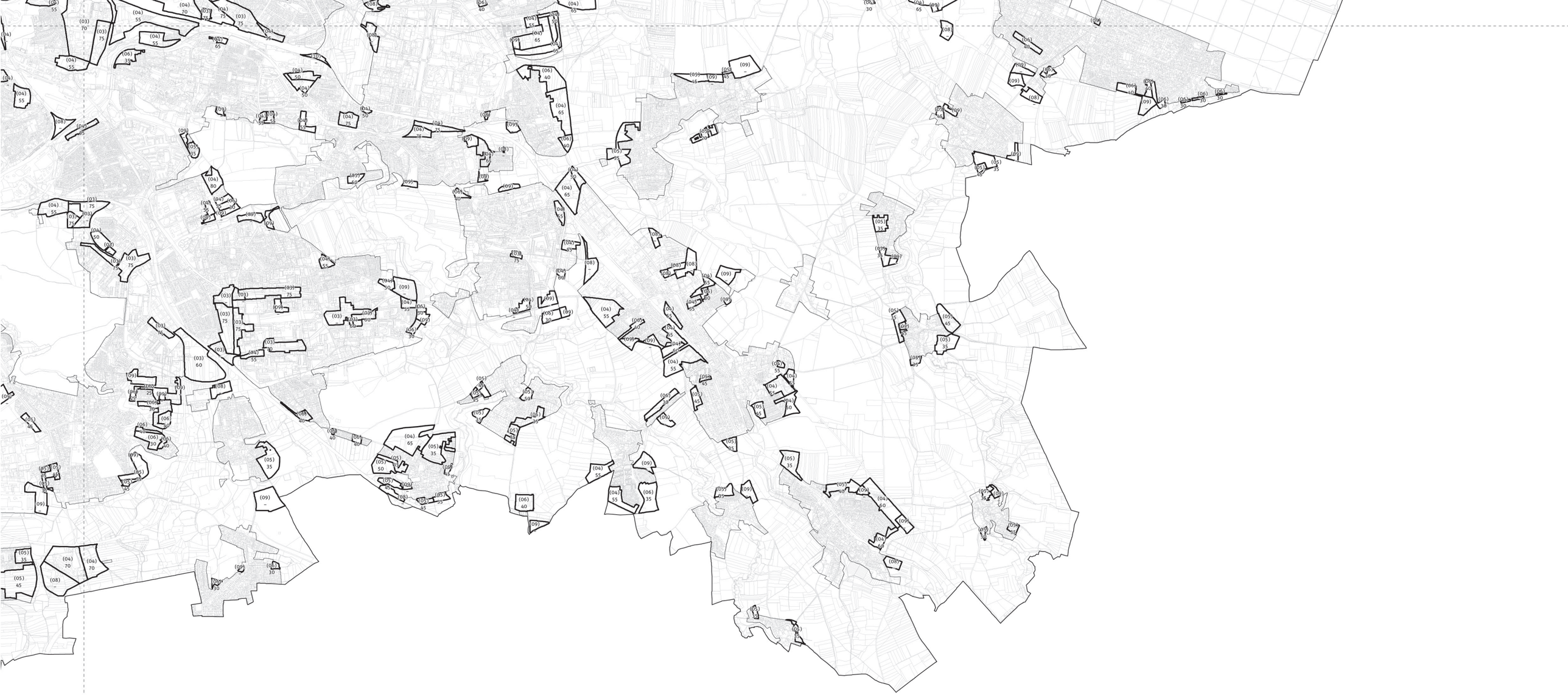

Metropolitní plán | Ilustrace textové části odůvodnění | 1:50.000



(03)
35 × 6,0 T/R plochy dle čl. 76 a 77

label:
(xx) *typ struktury*
x × x *koeficient Z_Z v %* × *koeficient V_Z*

Zastavitelné území

Hranice Prahy

Katastr nemovitostí

klad listů 1:100 000

PRA HA
PRA GUE
PRA GA
PRA G

IPR PRAHA

Územní plán hl. m. Prahy

METROPOLITNÍ PLÁN

Ilustrace koeficientů pro určení HPP_{reg}

0

kapitola	část	číslo
09	04	05



Metropolitní plán | Ilustrace textové části odůvodnění | 1:50.000



Metropolitní plán | Ilustrace textové části odůvodnění | 1:50.000



Metropolitní plán | Ilustrace textové části odůvodnění | 1:50.000

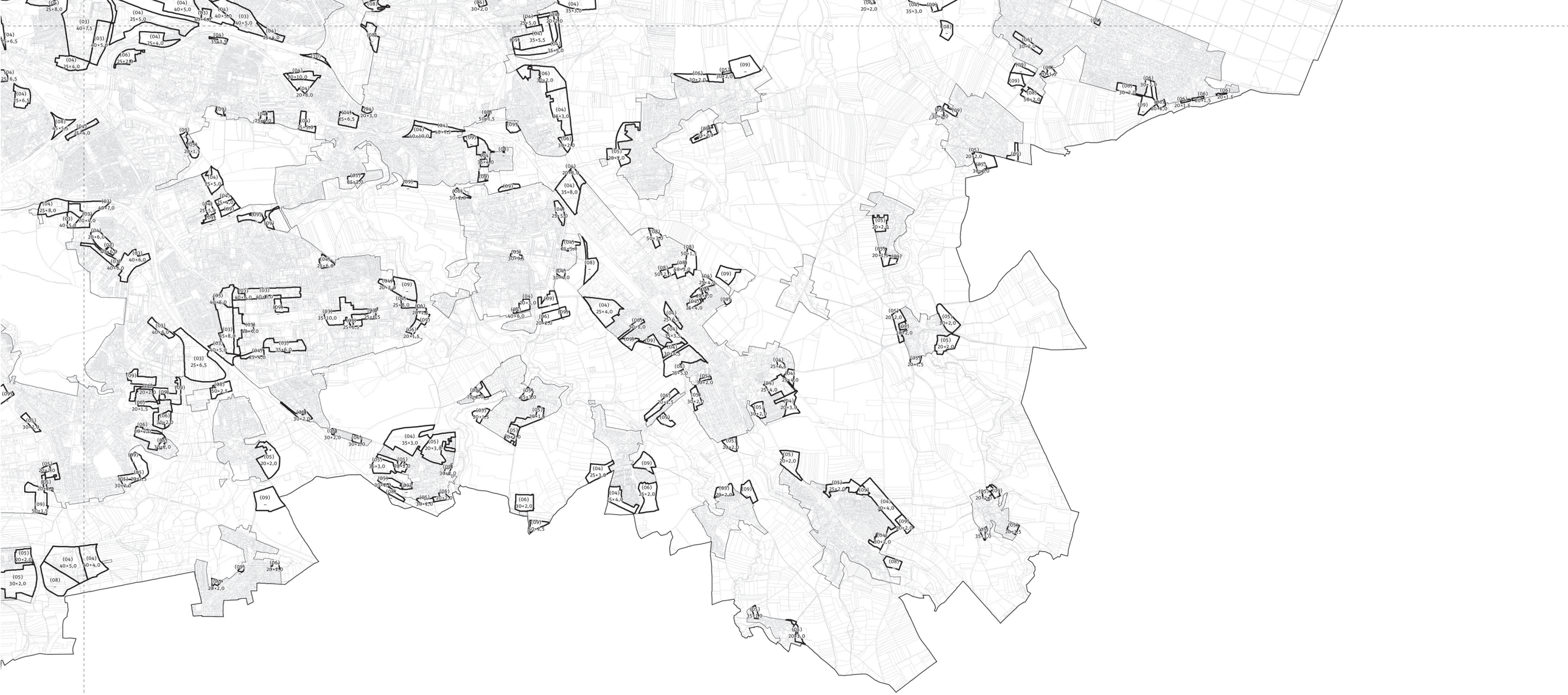

Metropolitní plán | Ilustrace textové části odůvodnění | 1:50.000

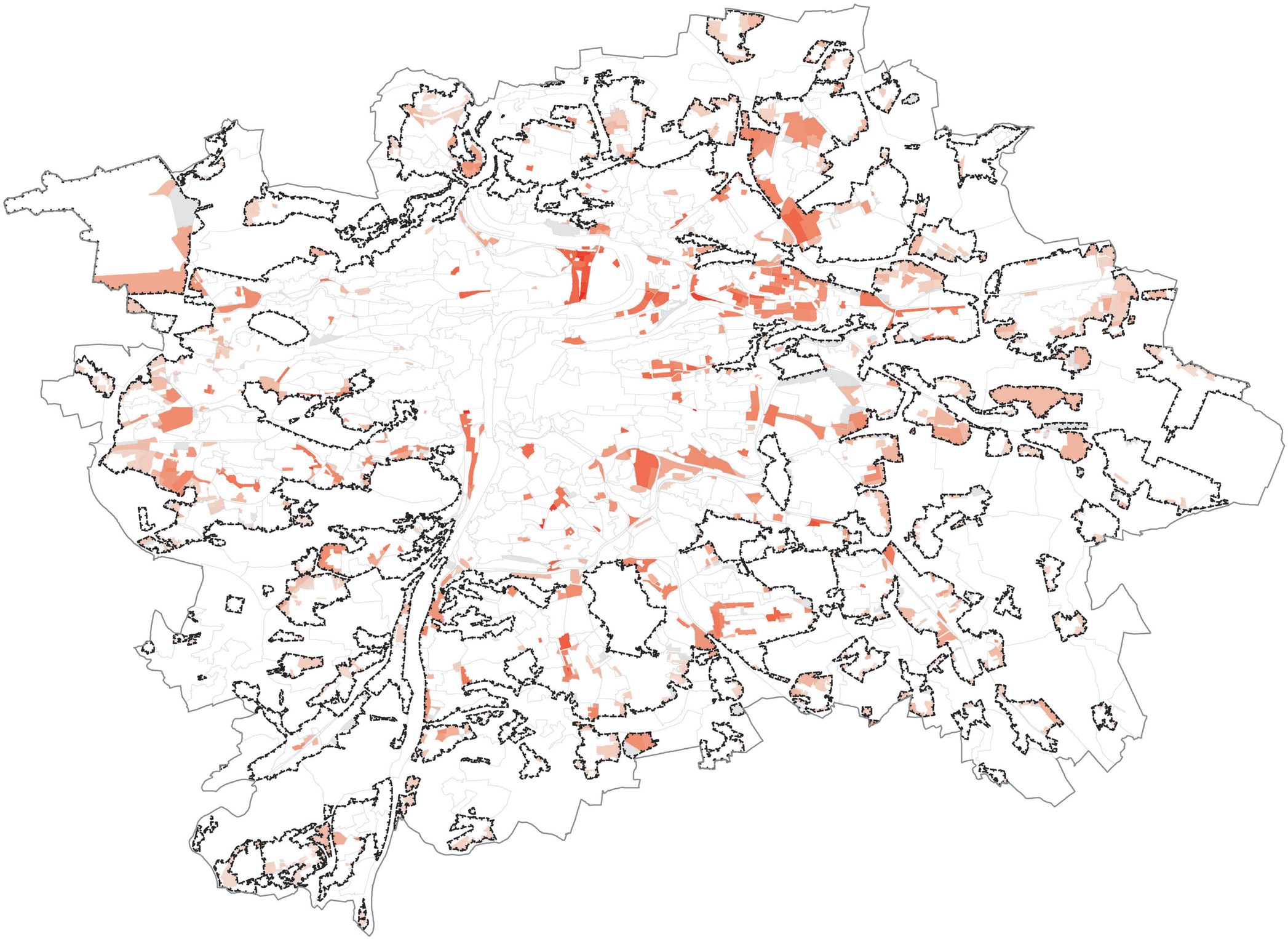

T/R plochy dle čl. 76 a 77

Kapacita dle HPP_{reg}

HPP_{reg} nestanoveno

Hranice lokalit

Hranice zastavitelného území

Hranice Prahy

[1:100.000]

PRA HA
PRA GUE
PRA GA
PRA G

IPR PRAHA

Územní plán hl. m. Prahy

METROPOLITNÍ PLÁN

Ilustrace kapacity HPP_{reg}

0

kapitola	část	číslo
09	04	06

REGULATIVY STANOVENÉ METROPOLITNÍM PLÁNEM

VÝKRES Z 02



KLZ

400 / STABILITA A MÍRA VYUŽITÍ ÚZEMÍ

Zastavitelné transformační a rozvojové plochy doplňujícf stávajícf struktury

Transformační plocha 411/089/2897 o rozloze 20 000 m²
Typ struktury: heterogenní
Způsob využití: obytná
Zmax: 55 %
Z_z: 25 %
V_z: 5,0
V ploše se nachází požadavek na umístění veřejné vybavenosti vyjádřený plochou.

800 / VEŘEJNÁ VYBAVENOST

800/089/2222 - plocha o velikosti 1 500 m² rezervovaná pro veřejnou vybavenost, pro využití: občanská vybavenost

VÝPOČET HPP_{REG} A MAXIMÁLNÍHO ZASTAVĚNÍ BUDOVAMI V KONKRÉTNÍM ZÁMĚRU

„ZÁMĚR A“ V [T] PLOŠE 411/089/2897

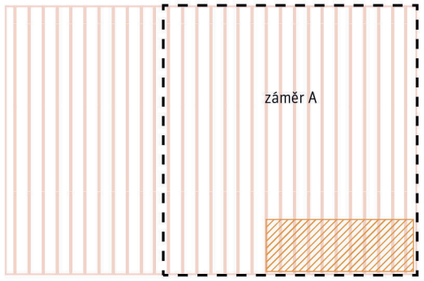

Plocha záměru A: 12 000 m²
Požadavek na občanskou vybavenost: 1 500 m²

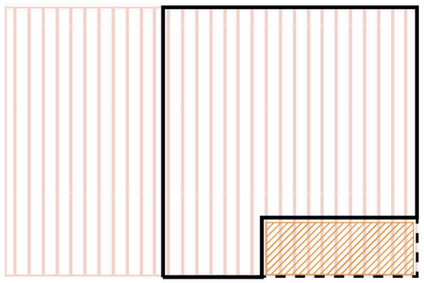

Posuzovaná plocha záměru
$P_{záměr}$ = 12000 – 1500 = 10 500 m²

Výpočet maximálního zastavění budovami
max. ΣRPB = $P_{záměr}$ × Z_{max}
max. ΣRPB = 10 500 × 0,55
max. ΣRPB = 5 775 m²

Výpočet stanovení HPP_{reg}
HPP_{reg} = $P_{záměr}$ × Z_z × V_z
HPP_{reg} = 10 500 × 0,25 × 5,0
HPP_{reg} = 13 125 m²

Maximální zastavění budovami v ploše občanské vybavenosti
neposuzuje se

HPP v ploše občanské vybavenosti
neposuzuje se

REDISTRIBUCE CELKOVÉHO MNOŽSTVÍ HPP_{REG} A MAXIMÁLNÍ ZASTAVĚNOSTI BUDOVAMI V RÁMCI PLOCHY

REDISTRIBUCE MEZI JEDNOTLIVÉ ČÁSTI [T] PLOCHY

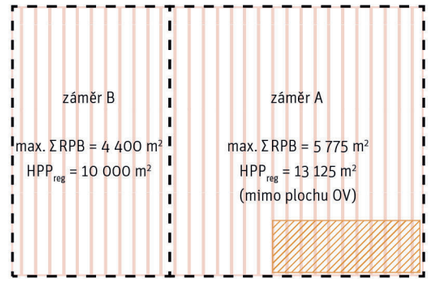

záměr B
Plocha záměru B = 8 000 m²
$P_{záměr}$ = 8 000 m²

záměr A
Plocha záměru A =12 000 m²
Požadavek na občanskou vybavenost: 1 500 m²
$P_{záměr}$ = 10 500 m²

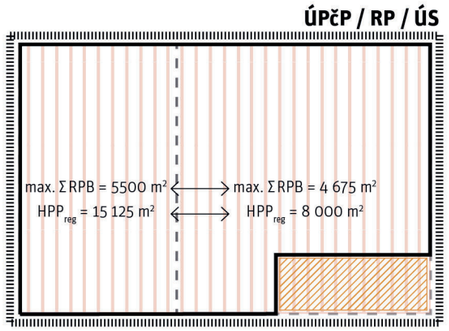

Posuzovaná plocha záměru pro účely redistribuce
$P_{záměr}$ = 18 500 m²

Maximální zastavění budovami pro účely redistribuce
max. ΣRPB = 10 175 m²

HPP_{reg} pro účely redistribuce
HPP_{reg} = 23 125 m²

Maximální zastavění budovami v ploše občanské vybavenosti
neposuzuje se

HPP v ploše občanské vybavenosti
neposuzuje se

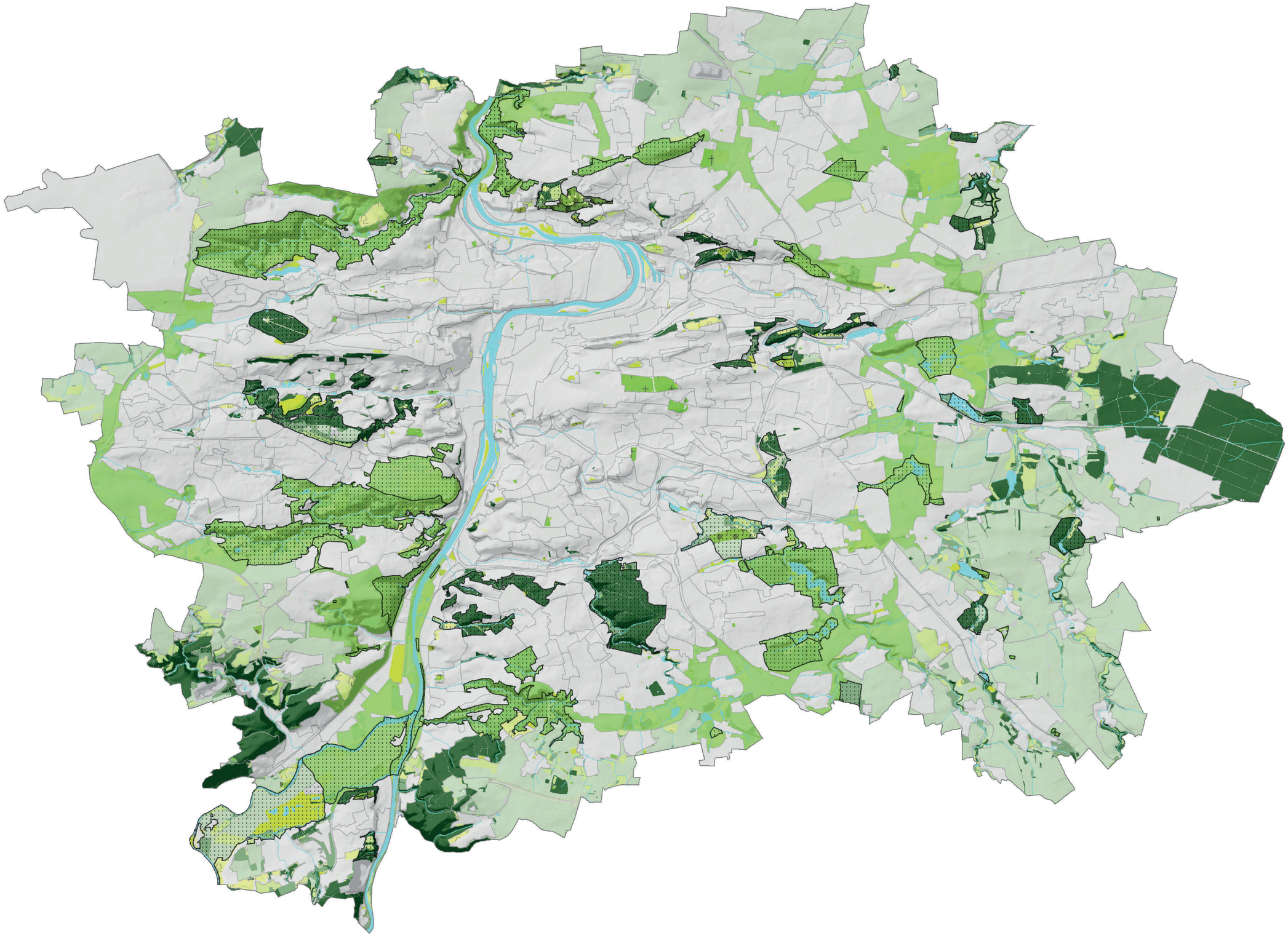

Plochy podrobnějšího strukturálního členění

- Les na lesních pozemcích
- Les na nelesních pozemcích
- Jiná plocha přírodě blízká
- Louka a pastvina
- Ovocný sad
- Pole
- Jiná plocha s vegetací
- Parkové sportoviště
- Hřbitov
- Zahradnictví a vinice
- Zahrádková osada
- Zpevněná plocha a plocha těžby

Podkladní vrstvy

- Hranice Prahy
- Lokality
- Zastavitelné území
- Krajinné rozhraní
- Krajinný park
- Vodstvo

1:100 000

Ilustrace struktury otevřené krajiny, krajinného rozhraní a krajinných parků



Krajinná infrastruktura (ÚSES)

- Nadregionální biocentrum v přesných hranicích
- Nadregionální biokoridor v přesných hranicích
- Nadregionální biokoridor v prostoru k upřesnění
- Regionální biocentrum v přesných hranicích
- Regionální biocentrum v prostoru k upřesnění
- Regionální biokoridor v přesných hranicích
- Regionální biokoridor v prostoru k upřesnění
- Lokální biocentrum v přesných hranicích
- Lokální biocentrum v prostoru k upřesnění
- Lokální biokoridor v přesných hranicích
- Lokální biokoridor v prostoru k upřesnění

ÚSES ZÚR Středočeský kraj

- Nadregionální biocentrum
- Nadregionální biokoridor
- Regionální biocentrum
- Regionální biokoridor

Podkladní vrstvy

- Vodní plocha a vodní tok
- Zastavitelné území
- Hranice lokalit
- Hranice Prahy

[1:100.000]

PRA HA
PRA GUE
PRA GA
PRA G

IPR PRAHA

Územní plán hl. m. Prahy

METROPOLITNÍ PLÁN

Ilustrace ÚSES

0

kapitola	část	číslo
09	05	01

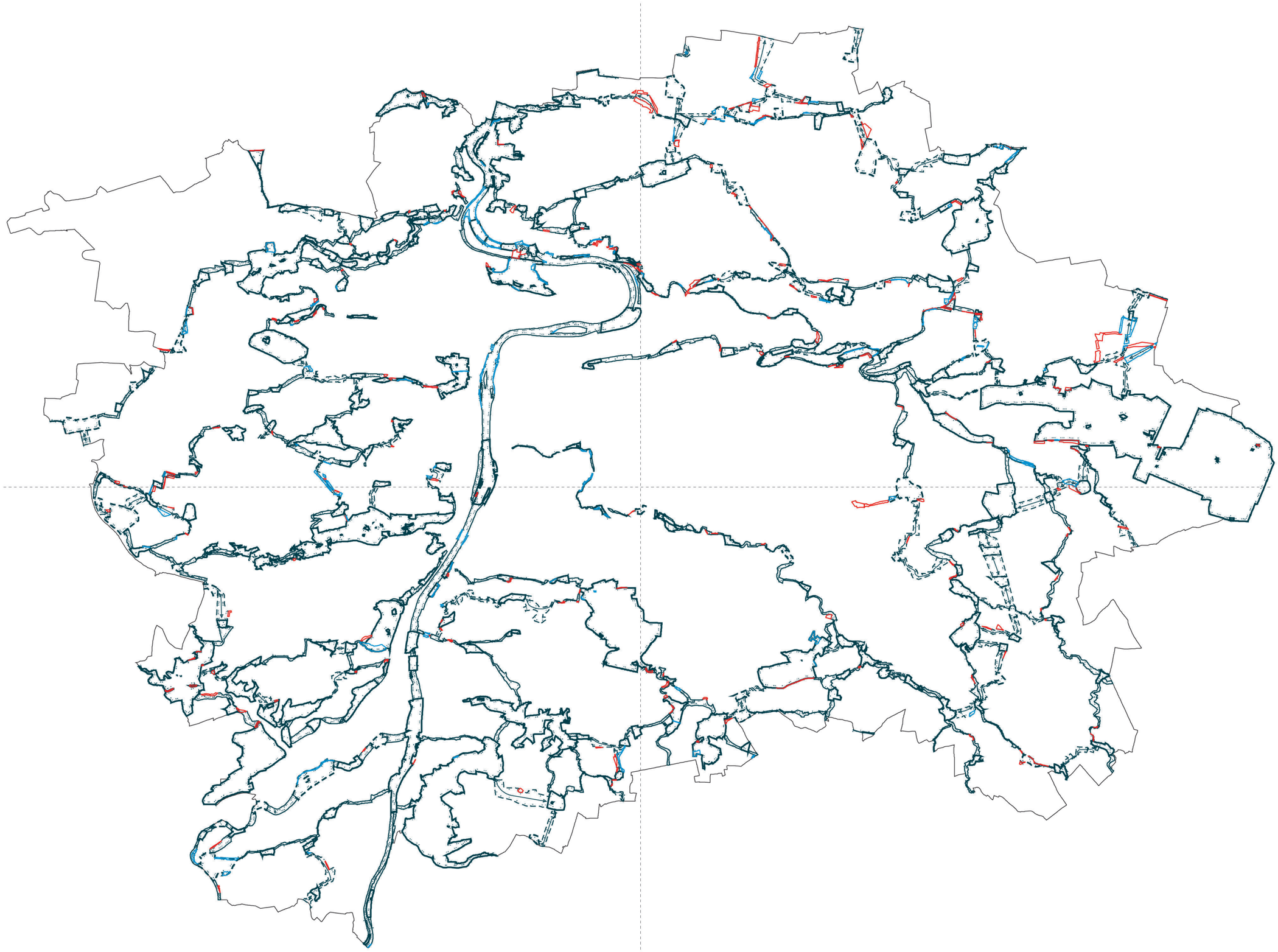

MPP veřejné projednání / ÚSES

- Nadreg. biocentrum v přesných hranicích
- Nadreg. biokoridor v přesných hranicích
- Nadreg. biokoridor v prostoru k upřesnění
- Reg. biocentrum v přesných hranicích
- Reg. biocentrum v prostoru k upřesnění
- Regionální biokoridor v přesných hranicích
- Reg. biokoridor v prostoru k upřesnění
- Lokální biocentrum v přesných hranicích
- Lokální biocentrum v prostoru k upřesnění
- Lokální biokoridor v přesných hranicích
- Lokální biokoridor v prostoru k upřesnění

Odchylky od Plánu místního ÚSES

- Plán místního ÚSES - přidáno
- Plán místního ÚSES - odebráno

- Katastr nemovitostí
- Hranice Prahy

klad listů 1:100 000

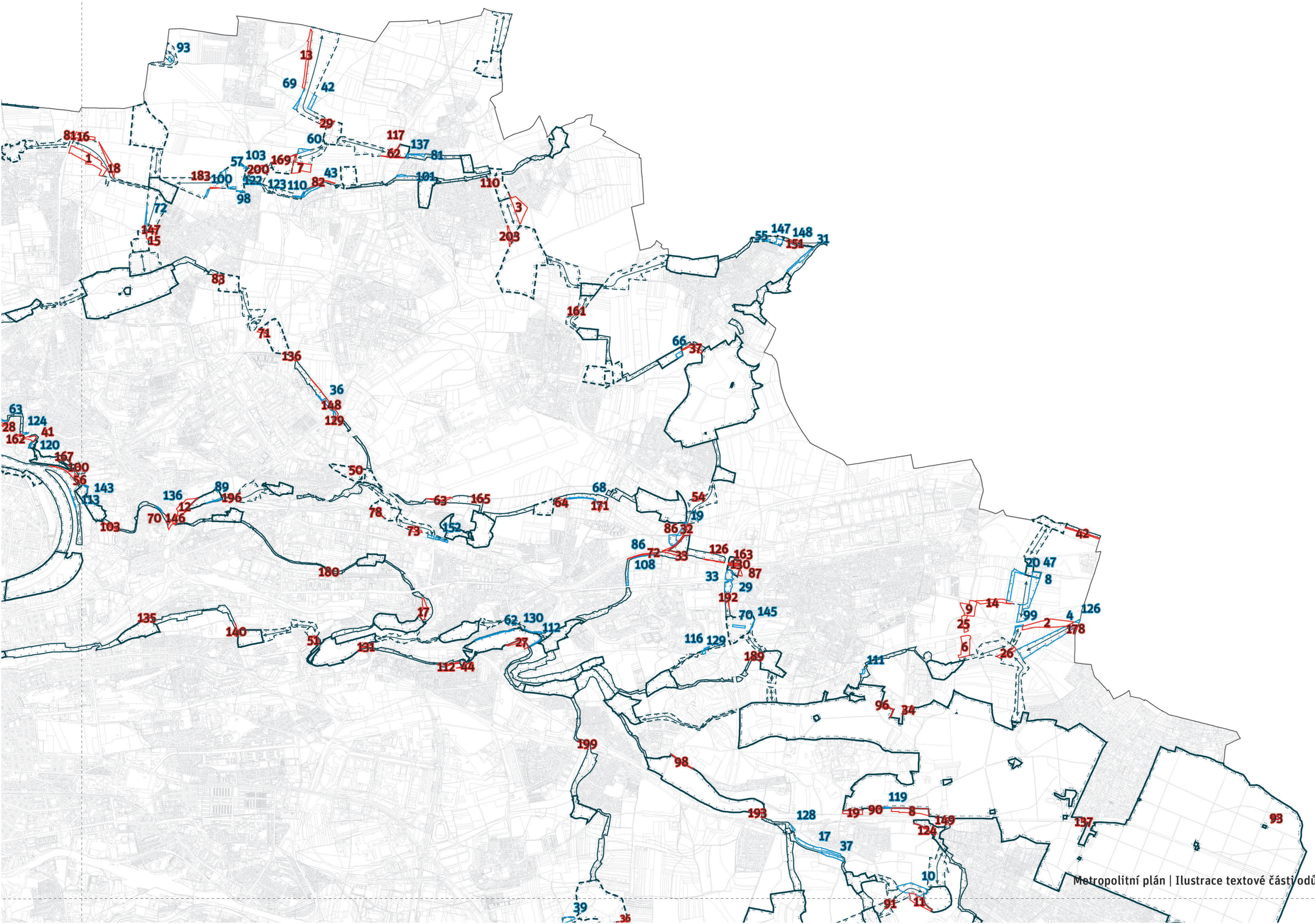

Metropolitní plán | Ilustrace textové části odůvodnění | 1:50.000

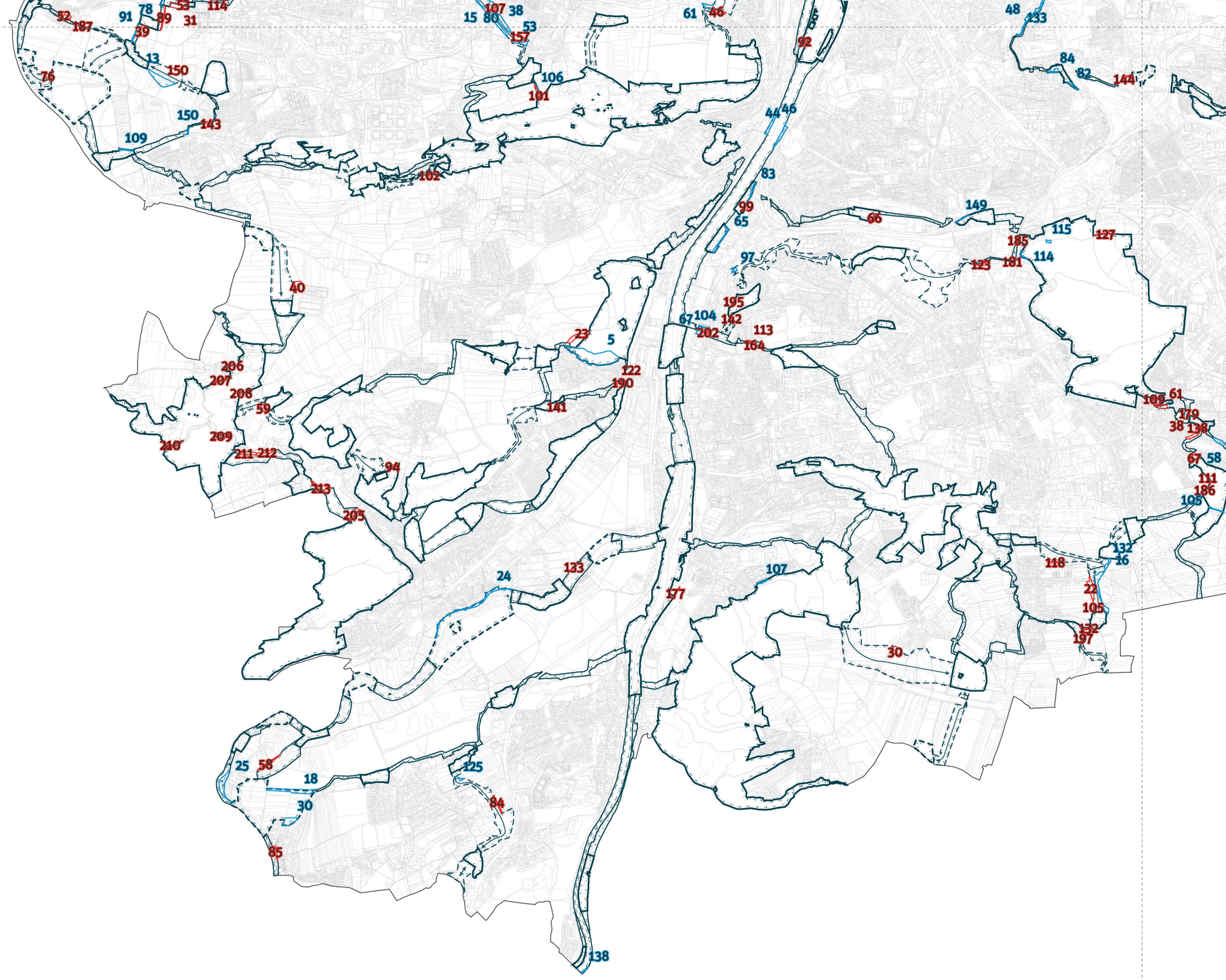
52
187
91
78
89
53
114
31
39
13
150
76
150
143
109
102
15
80
107
38
53
157
61
46
106
101
44
46
92
48
133
84
82
141
83
99
65
66
149
115
127
185
181
123
114
97
40
195
67
104
142
202
113
164
23
5
122
190
206
207
208
59
209
210
211
212
213
205
94
141
109
61
179
38
138
67
58
111
186
105
24
133
107
177
118
132
16
22
105
132
197
30
25
58
18
30
125
84
85
138

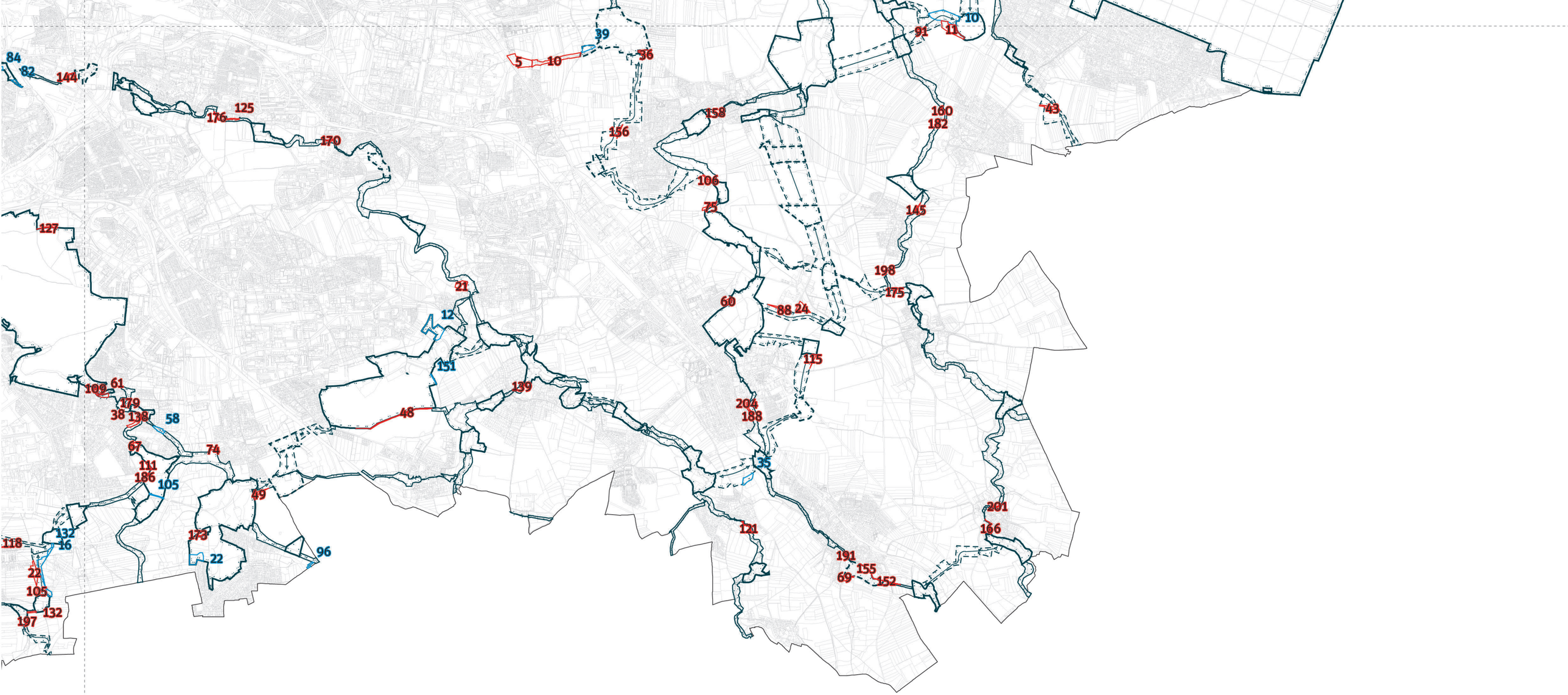

Metropolitní plán | Ilustrace textové části odůvodnění | 1:50.000

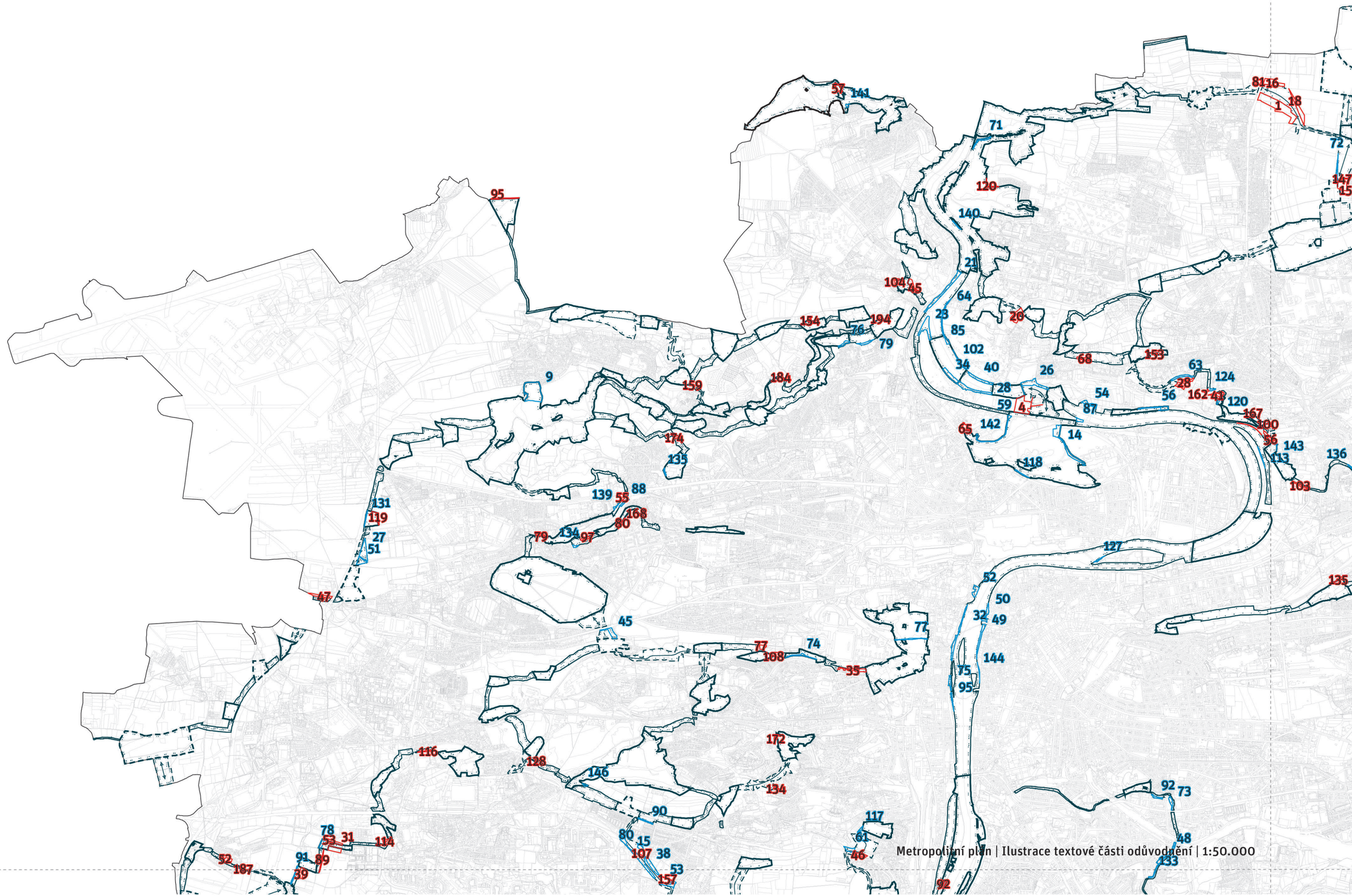

Metropolitní plán | Ilustrace textové části odůvodnění | 1:50.000

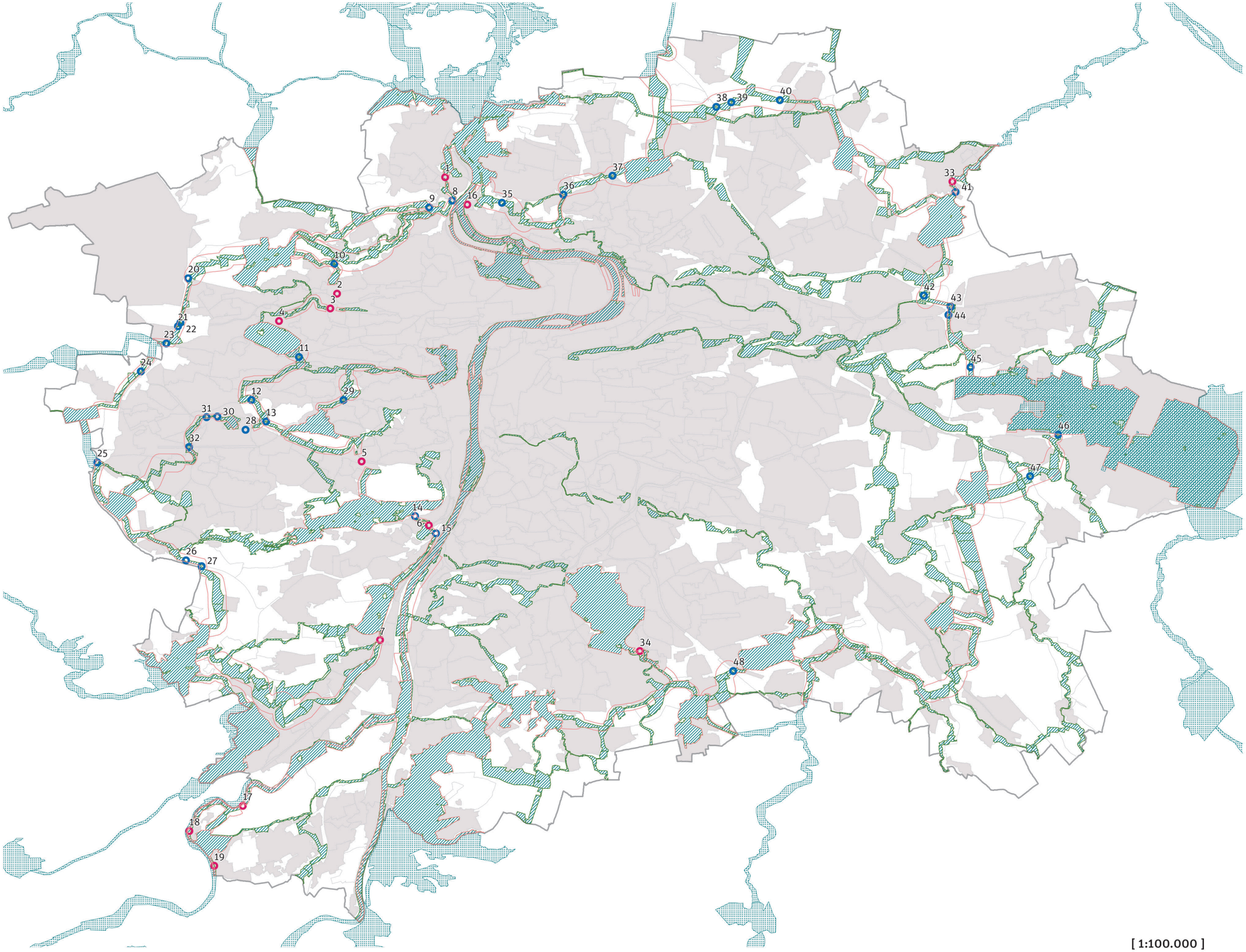

Prostorové přerušení ÚSES

- Přerušení ZÚR i MPP
- Přerušení MPP

Podkladní mapy

- Hranice Prahy
- Hranice lokalit
- ÚSES - Metropolitní plán
- ÚSES - ZÚR Středočeského kraje
- ÚSES - ZÚR hlavního města Prahy

[1:100.000]

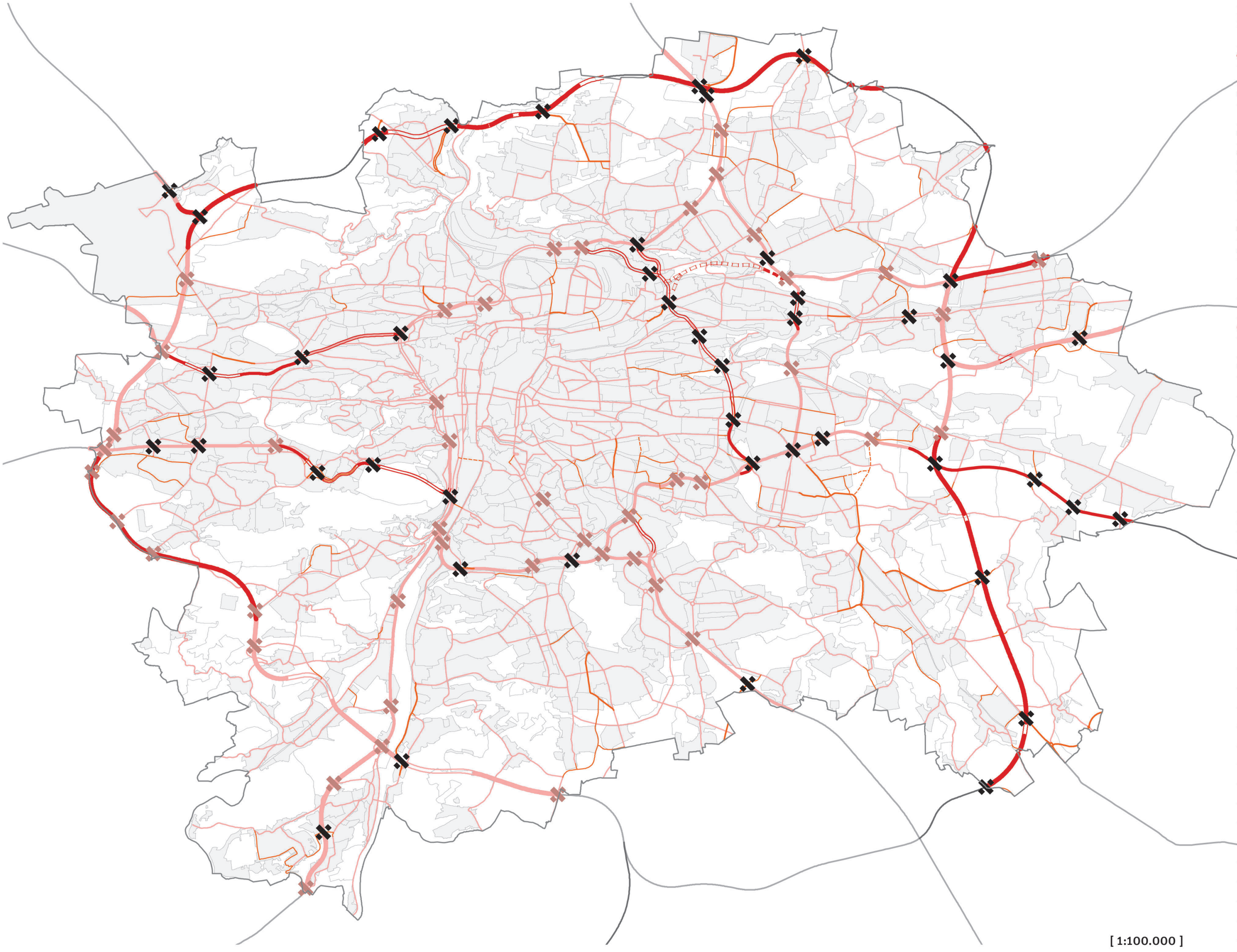

Komunikační síť (návrh)
- Mimoúrovňová křižovatka
- Dálnice
- Dálnice v tunelu
- Městský okruh, hlavní radiála
- Městský okruh, hl. radiála v tunelu
- Sběrná komunikace městského významu
- Sběrná kom. městského významu v tunelu
- Významná místní komunikace
- Významná místní komunikace v tunelu

Komunikační síť (územní rezerva)
- Městský okruh, hl. radiála
- Městský okruh, hl. radiála v tunelu
- Významná místní komunikace

Komunikační síť (stav)
- Mimoúrovňová křižovatka
- Dálnice
- Dálnice v tunelu
- Městský okruh, hlavní radiála
- Městský okruh, hl. radiála v tunelu
- Sběrné kom. městského významu
- Sběrné kom. městského významu v tunelu
- Významná místní komunikace
- Významná místní komunikace v tunelu

Komunikační síť mimo území hl.m. Prahy informativní prvek
- Dálnice mimo Prahu (návrh)
- Dálnice mimo Prahu (stav)

- Zastavitelné území
- Hranice lokalit
- Hranice Prahy

[1:100.000]

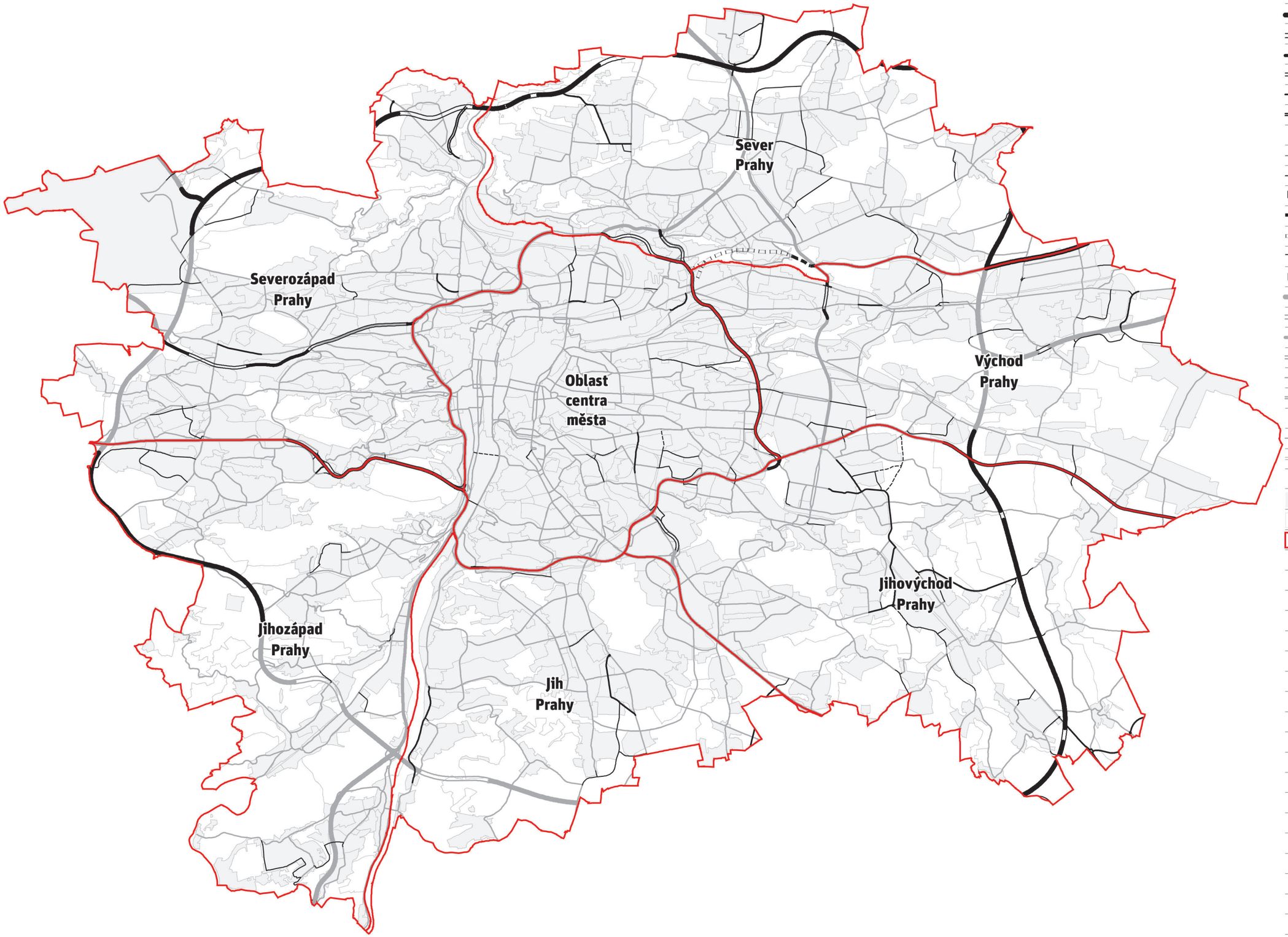

Komunikační síť (návrh)

- Dálnice
- Dálnice v tunelu
- Městský okruh, hlavní radiála
- Městský okruh, hl. radiála v tunelu
- Sběrná komunikace městského významu
- Sběrná komunikace městského významu v tunelu
- Významná místní komunikace v tunelu
- Významná místní komunikace

Komunikační síť (územní rezerva)

- Městský okruh, hl. radiála
- Městský okruh, hl. radiála v tunelu
- Významná místní komunikace

Komunikační síť (stav)

- Dálnice
- Dálnice v tunelu
- Městský okruh, hlavní radiála
- Městský okruh, hlavní radiála v tunelu
- Sběrná komunikace městského významu
- Sběrná komunikace městského významu v tunelu
- Významná místní komunikace
- Významná místní komunikace v tunelu

- Zastavitelné území
- Hranice lokalit
- Hranice sektorů odůvodnění

[1:100.000]

PRAHA PRAGUE PRAG

IPR PRAHA

Územní plán hl. m. Prahy

METROPOLITNÍ PLÁN

Ilustrace rozdělení území pro odůvodnění komunikační sítě

0

kapitola	část	číslo
09	06	02

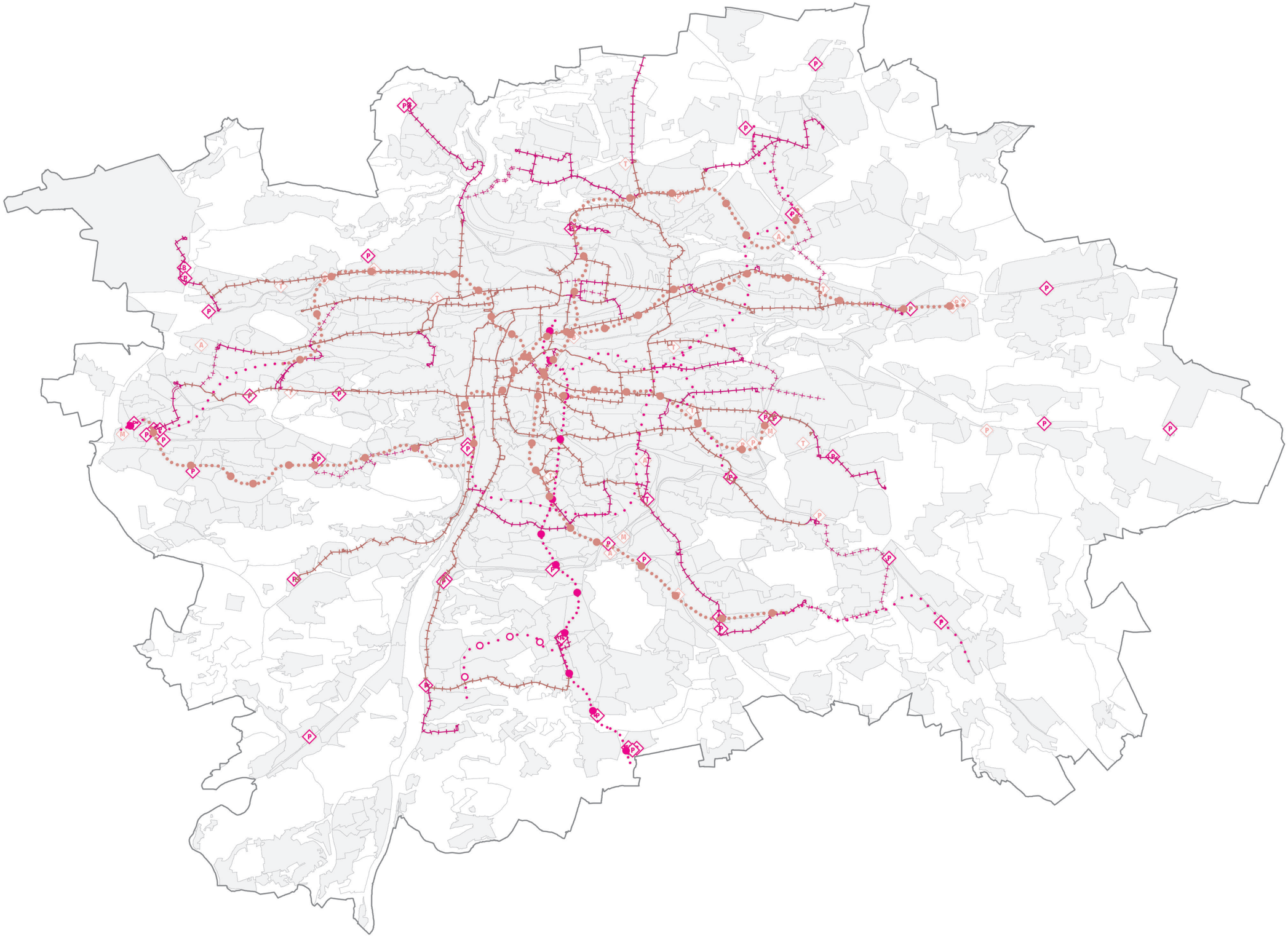

Metro (návrh)
- Stanice metra
- Trať metra
- Depo metra

Metro (územní rezerva)
- Stanice metra
- Trať metra

Metro (stav)
- Stanice metra
- Trať metra
- Depo metra

Tramvajová doprava (návrh)
- Tramvajová trať
- Tramvajová trať v tunelu
- Tramvajová vozovna

Tramvajová doprava (územní rezerva)
- Tramvajová trať
- Tramvajová trať v tunelu

Tramvajová doprava (stav)
- Tramvajová trať
- Tramvajová trať v tunelu
- Tramvajová vozovna

Autobusová doprava
- Autobusové nádraží (návrh)
- Autobusové nádraží (stav)
- Garáž autobusů (stav)

Doprava v klidu
- Záchytné parkoviště P+R (návrh)
- Záchytné parkoviště P+R (stav)

- Zastavitelné území
- Hranice lokalit
- Hranice Prahy

[1:100.000]

PRAHA PRAGUE PRAGA PRAG

IPR PRAHA

Územní plán hl. m. Prahy

METROPOLITNÍ PLÁN

Ilustrace sítě veřejné dopravy

0

kapitola	část	číslo
09	06	03

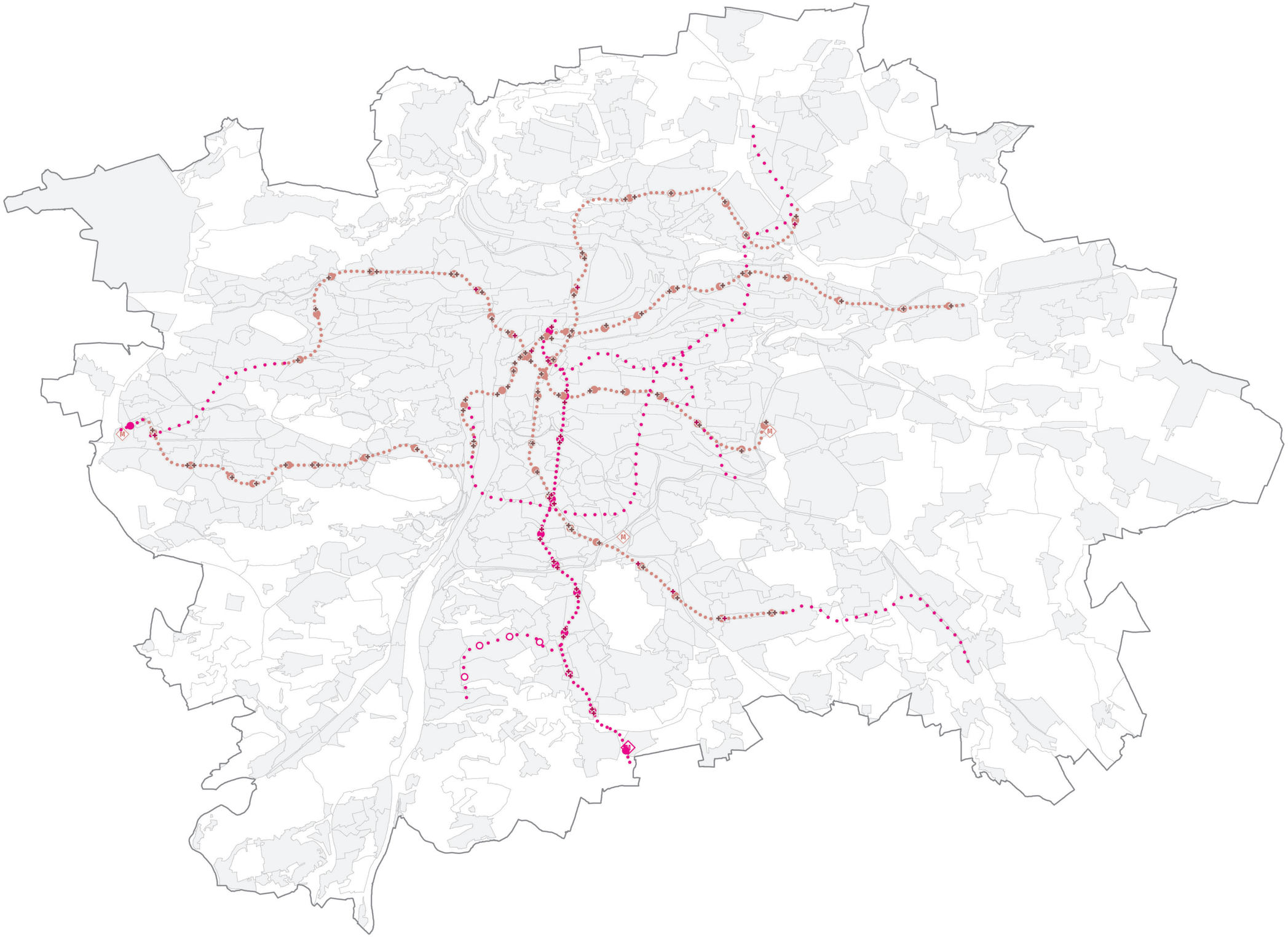

Metro (návrh)

- Stanice metra
- Trať metra
- Vestibul stanice metra
- Depo metra

Metro (územní rezerva)

- Stanice metra
- Trať metra

Metro (stav)

- Stanice metra
- Trať metra
- Vestibul stanice metra
- Depo metra

- Zastavitelné území
- Hranice lokalit
- Hranice Prahy

[1:100.000]

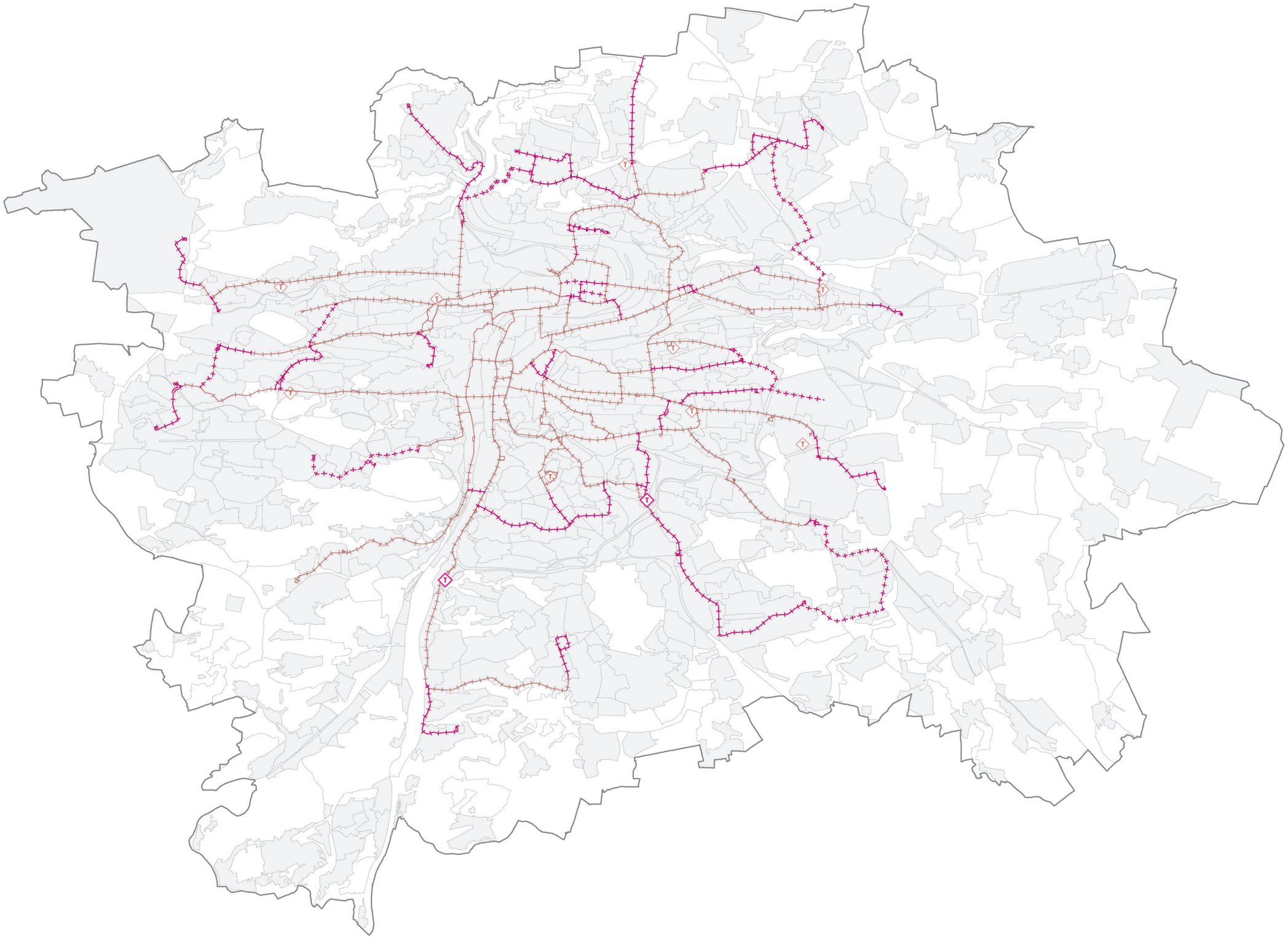

Tramvajová trať (návrh)

- Tramvajová vozovna
- Tramvajová trať
- Tramvajová trať v tunelu

Tramvajová trať (územní rezerva)

- Tramvajová trať
- Tramvajová trať v tunelu

Tramvajová trať (stav)

- Tramvajová vozovna (stav)
- Tramvajová trať
- Tramvajová trať v tunelu

- Zastavitelné území
- Hranice lokalit
- Hranice Prahy

[1:100.000]

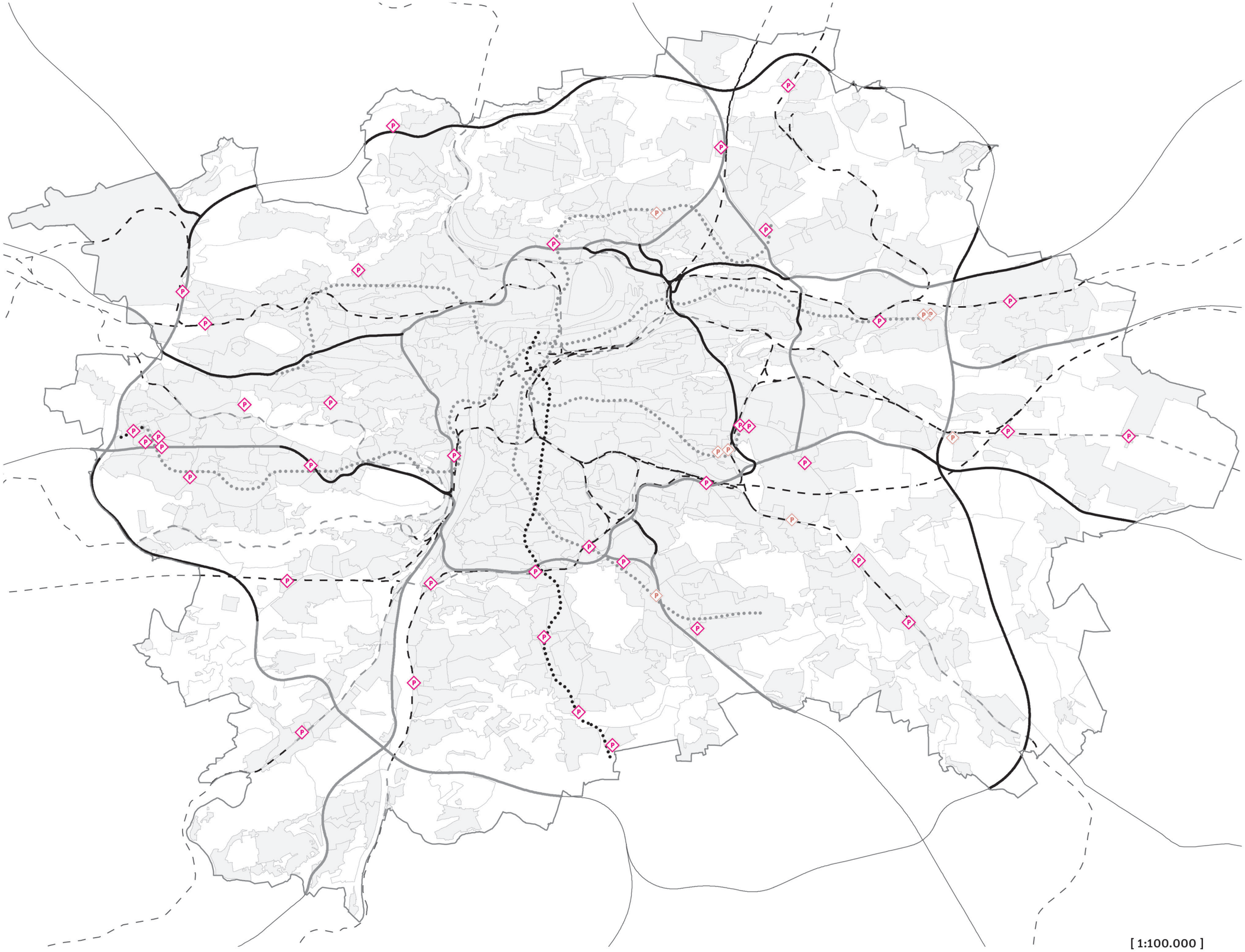

Doprava v klidu

- Záchytné parkoviště P+R (návrh)
- Záchytné parkoviště P+R (stav)

Dopravní síť

- Nadřazená komunikační síť (návrh)
- Nadřazená komunikační síť (stav)
- Trať metra (návrh)
- Trať metra (stav)
- Železniční síť (návrh)
- Železniční síť (stav)

Prvky mimo území hl. m. Prahy

- Dálnice mimo Prahu (informativní prvek)
- Železniční síť ve Středočeském kraji (informativní prvek)

- Zastavitelné území
- Hranice lokalit
- Hranice Prahy

[1:100.000]

PRAHA PRAGUE PRAG

IPR PRAHA

Územní plán hl. m. Prahy

METROPOLITNÍ PLÁN

Ilustrace dopravy v klidu

0

kapitola	část	číslo
09	06	06

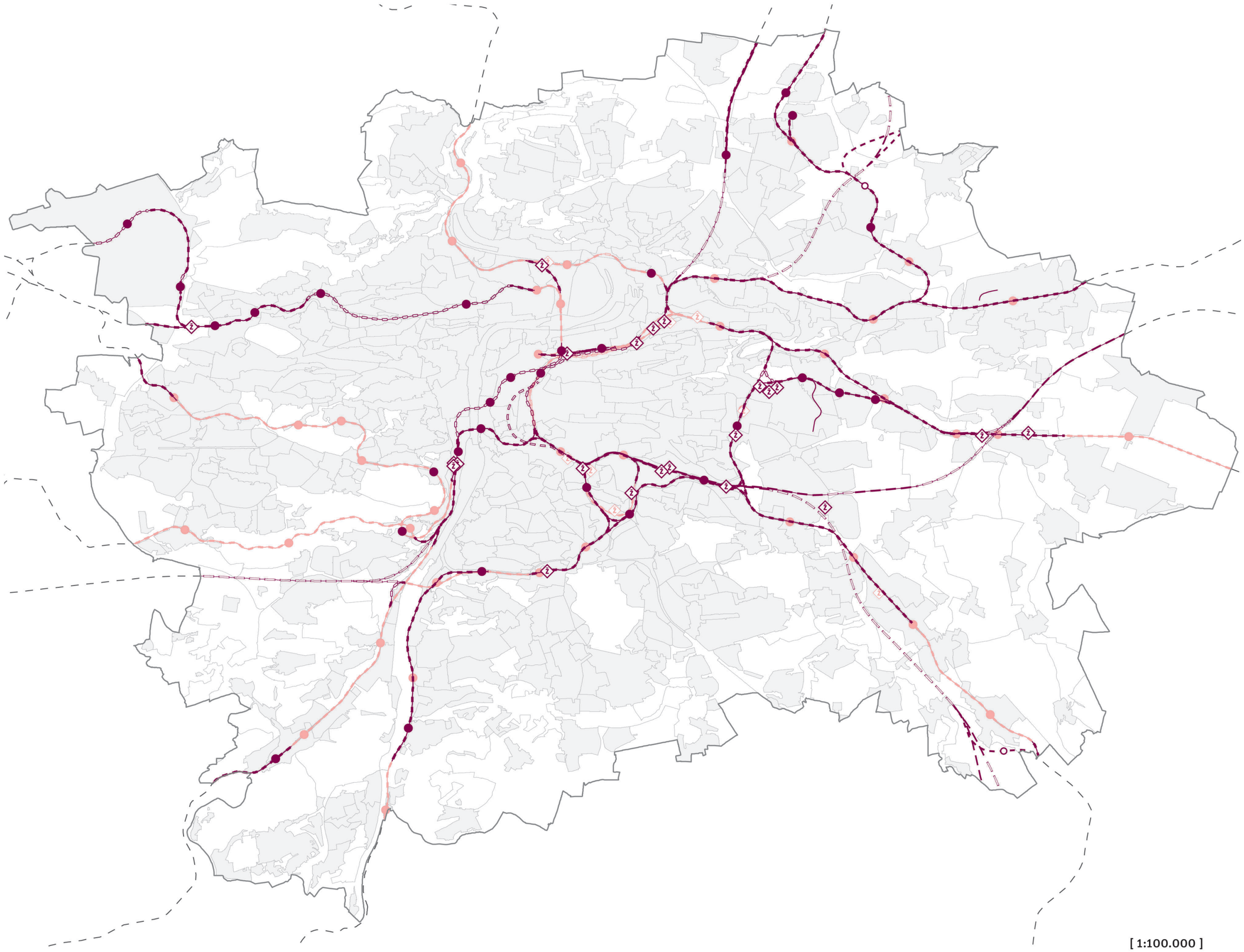

Železniční doprava (návrh)

- Zastávka
- Zařízení na železnici
- Vysokorychlostní železniční trať
- Vysokorychlostní železniční trať v tunelu
- Konvenční železniční trať
- Konvenční železniční trať v tunelu
- Železniční vlečka

Železniční doprava (územní rezerva)

- Zastávka
- Vysokorychlostní železniční trať
- Konvenční železniční trať
- Vysokorychlostní železniční trať v tunelu
- Konvenční železniční trať v tunelu

Železniční doprava (stav)

- Železniční stanice, zastávka
- Provozní základna železniční dopravy
- Konvenční železniční trať
- Konvenční železniční trať v tunelu

- Železniční trať mimo Prahu (informativní prvek)

- Zastavitelné území
- Hranice lokalit
- Hranice Prahy

[1:100.000]

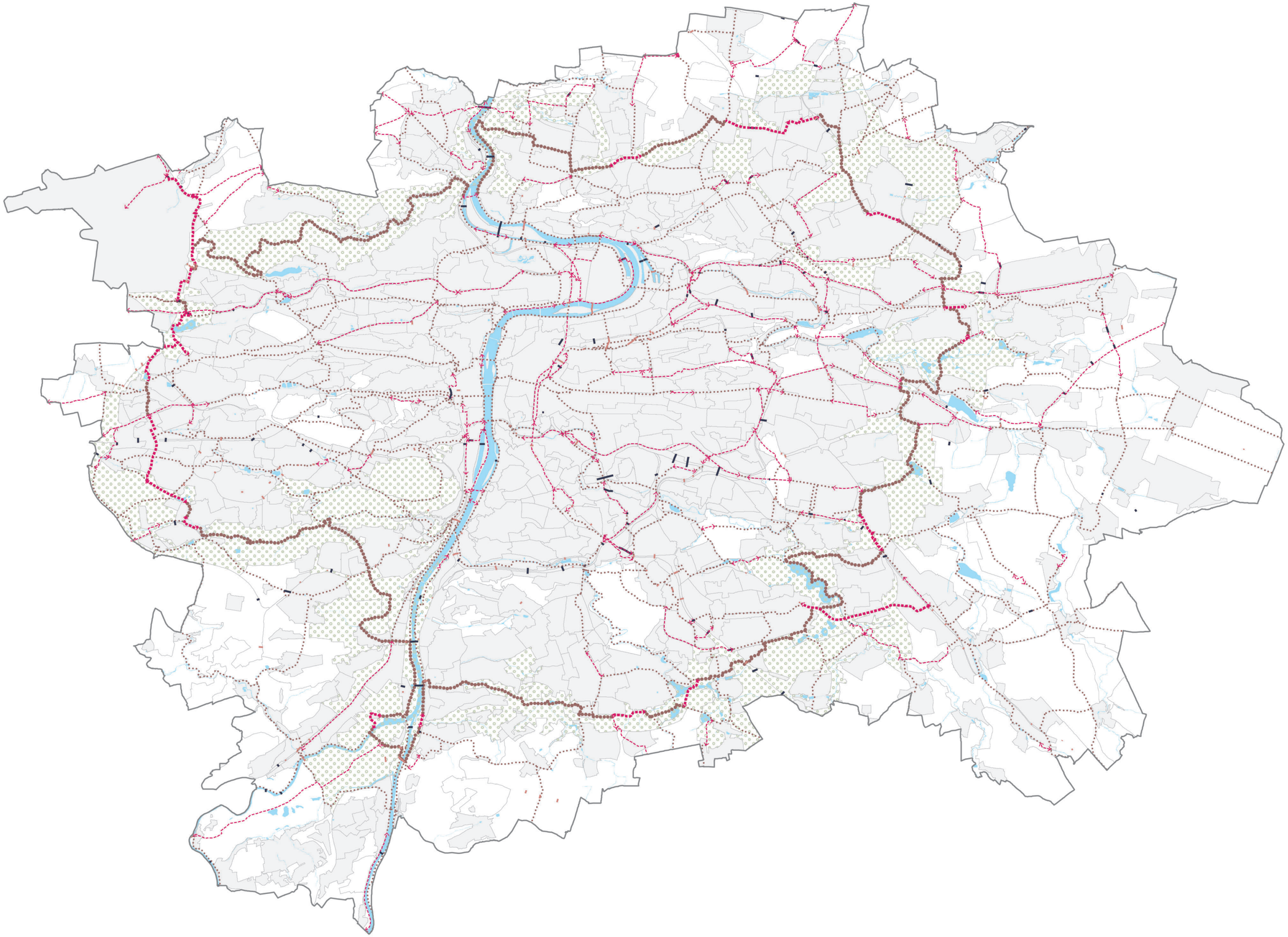

Bezmotorová doprava (návrh)

- Významná cyklotrasa (krajinné rozhraní)
- Významná cyklotrasa
- Stavba pro bezmotorovou dopravu

Bezmotorová doprava (stav)

- Významná cyklotrasa (krajinné rozhraní)
- Významná cyklotrasa
- Stavba pro bezmotorovou dopravu

- Krajinné rozhraní
- Vodní plocha a vodní tok
- Zastavitelné území
- Hranice lokalit
- Hranice Prahy

[1:100.000]

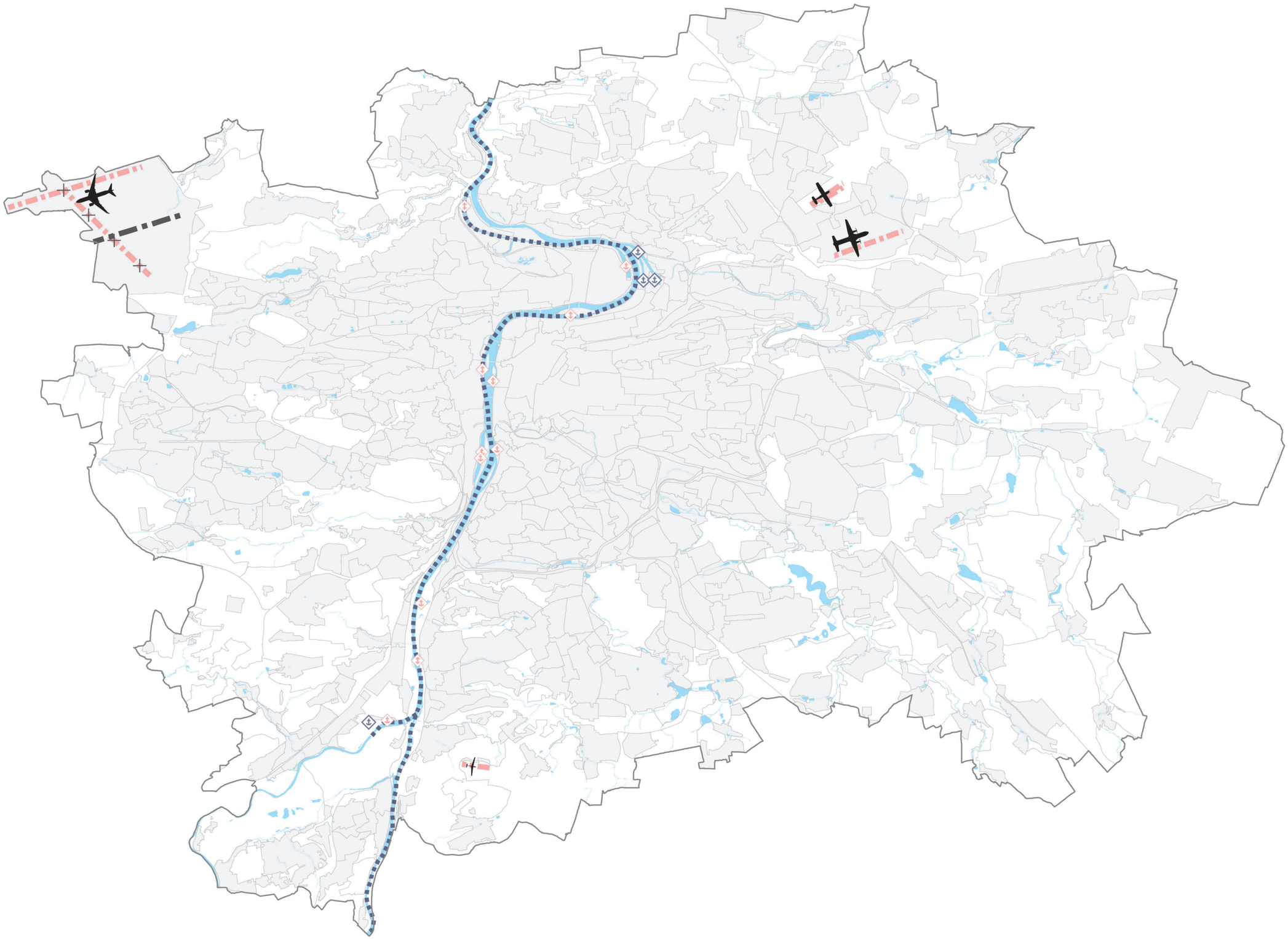

Letecká doprava

- Dráha ke vzletům a přistávání (návrh)
- Dráha ke vzletům a přistávání (stav)
- Dráha ke vzletům a přistávání (ke zrušení)



A - Letiště Václava Havla Praha
B - Letiště Praha-Kbely
C - Letiště Letňany
D - Letiště Točná

Vodní doprava

- Vodní cesta (stav)
- Plavební komora (stav)
- Říční přístav (návrh)
- Říční přístav (stav)

- Vodní plocha a vodní tok
- Zastavitelné území
- Hranice lokalit
- Hranice Prahy

[1:100.000]

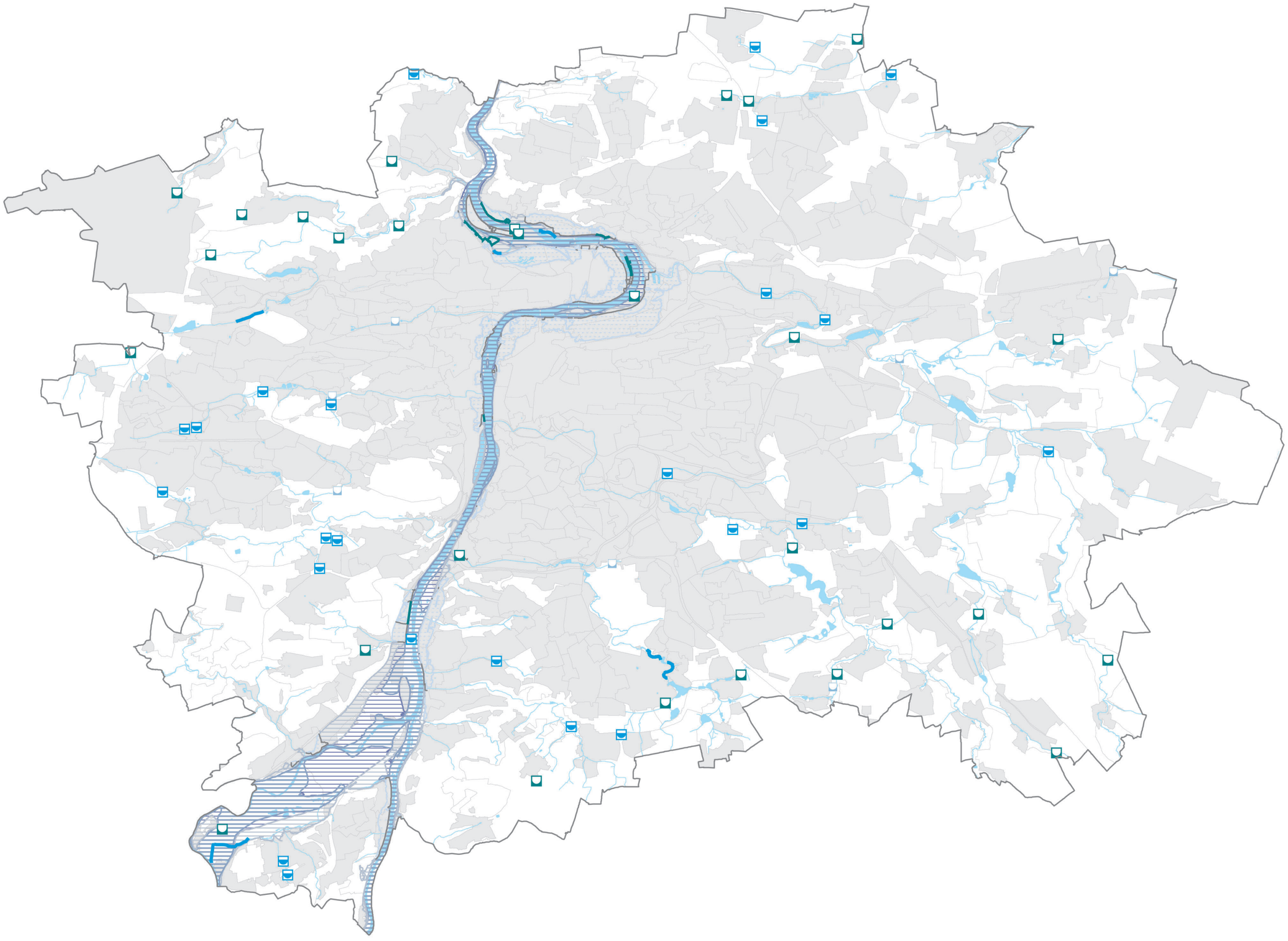

Vodní toky a vodní plochy

- Vodní plocha (návrh)
- Vodní tok (návrh)
- Drobné vodní plochy (stav)

Protipovodňová opatření

- Suchá nádrž (návrh)
- Suchá nádrž (stav)
- Liniové protipovodňové opatření (návrh)
- Liniové protipovodňové opatření (stav)

Záplavová území na Vltavě a Berounce

- Aktivní zóna záplavového území
- Záplavové území průtočné
- Záplavové území neprůtočné
- Záplavové území určené k ochraně pro Q2002
- Záplavové území určené k ochraně pro Q100

- Vodní plocha a vodní tok
- Zastavitelné území
- Hranice lokalit
- Hranice Prahy

[1:100.000]

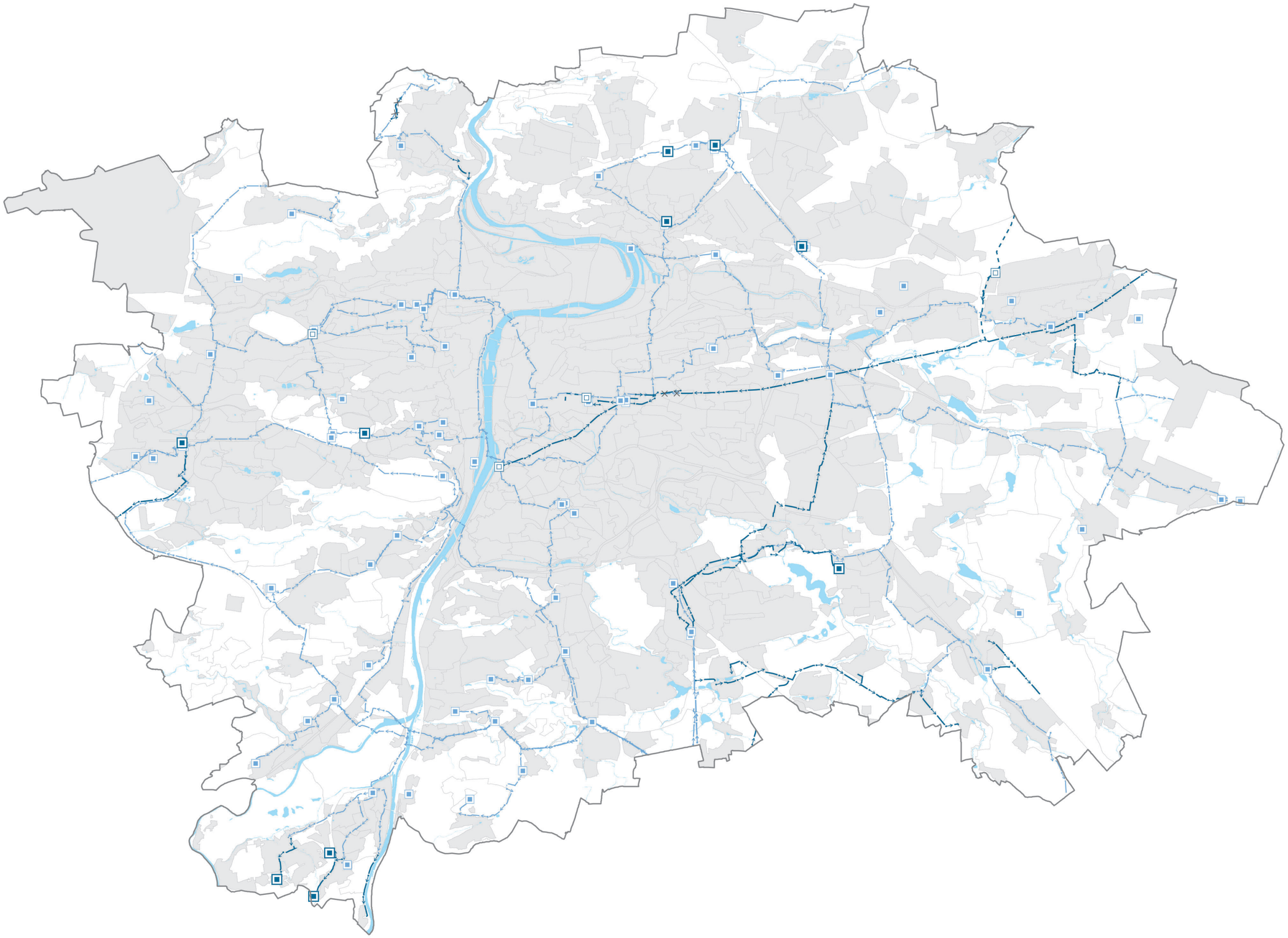

- Vodárenské zařízení (návrh)
- Vodárenské zařízení (územní rezerva)
- Vodárenské zařízení (stav)
- Vodovodní řad (návrh)
- Vodovodní řad (územní rezerva)
- Vodovodní řad (stav)
- Vodovodní řad (ke zrušení)

- Vodní plocha a vodní tok
- Zastavitelné území
- Hranice lokalit
- Hranice Prahy

[1:100.000]

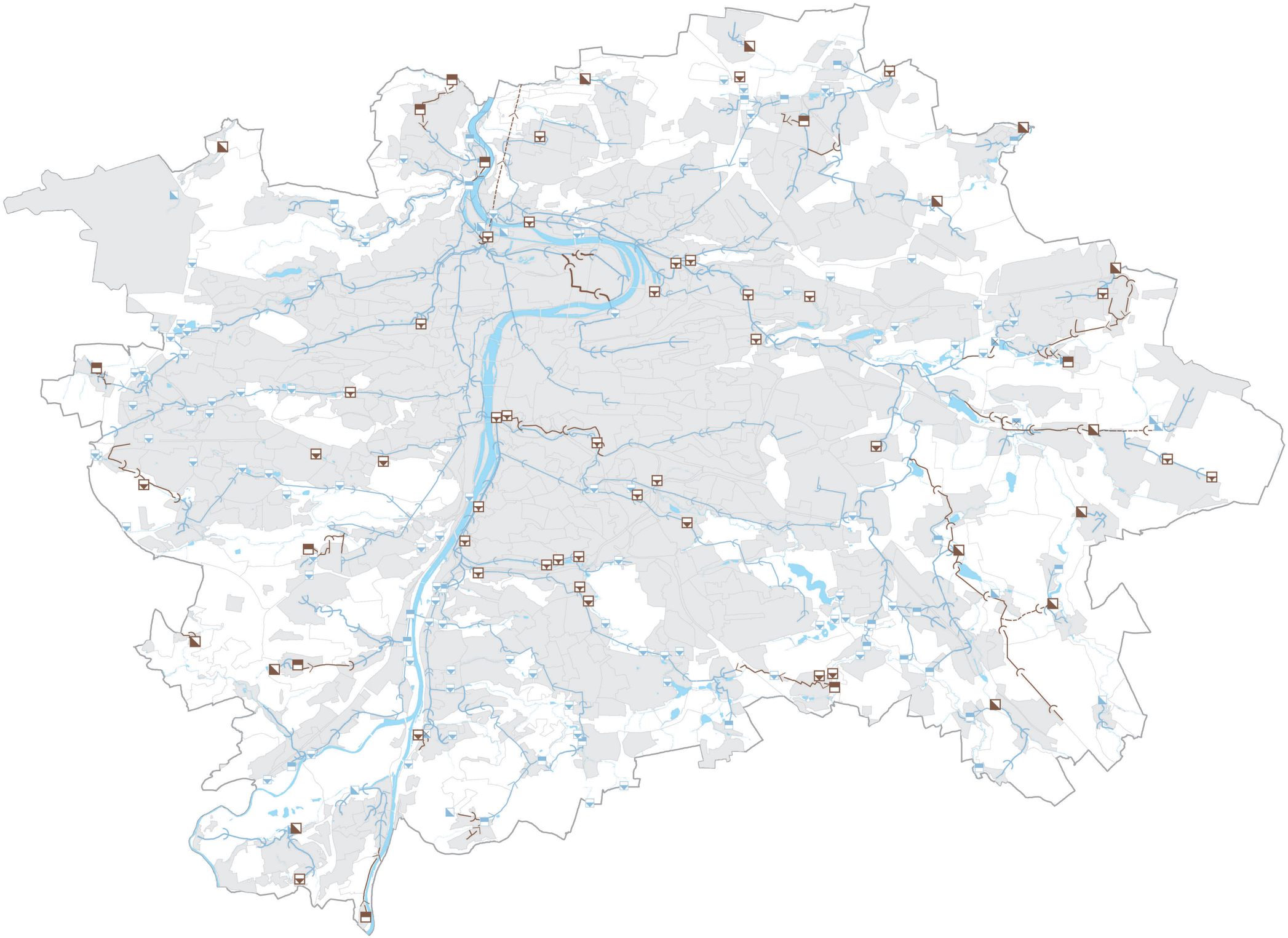

- Čerpací stanice odpadních vod (návrh)
- Záchytná nádrž (návrh)
- Dešťová usazovací nádrž, retenční n. (návrh)
- Čistírna odpadních vod (návrh)
- Čistírna odpadních vod (stav)
- Čistírna odpadních vod (ke zrušení)
- Čerpací stanice odpadních vod (stav)
- Čerpací stanice odpadních vod (ke zrušení)
- Dešťová usazovací nádrž, retenční n. (stav)
- Kmenová stoka (návrh)
- Kanalizační sběrač gravitační (návrh)
- Kanalizační sběrač gravitační (územní rezerva)
- Kanalizační sběrač výtlak (návrh)
- Kanalizační sběrač výtlak (územní rezerva)
- Kmenová stoka (stav)
- Kanalizační sběrač gravitační (stav)
- Kanalizační sběrač – výtlak (stav)

- Vodní plocha a vodní tok
- Zastavitelné území
- Hranice lokalit
- Hranice Prahy

[1:100.000]

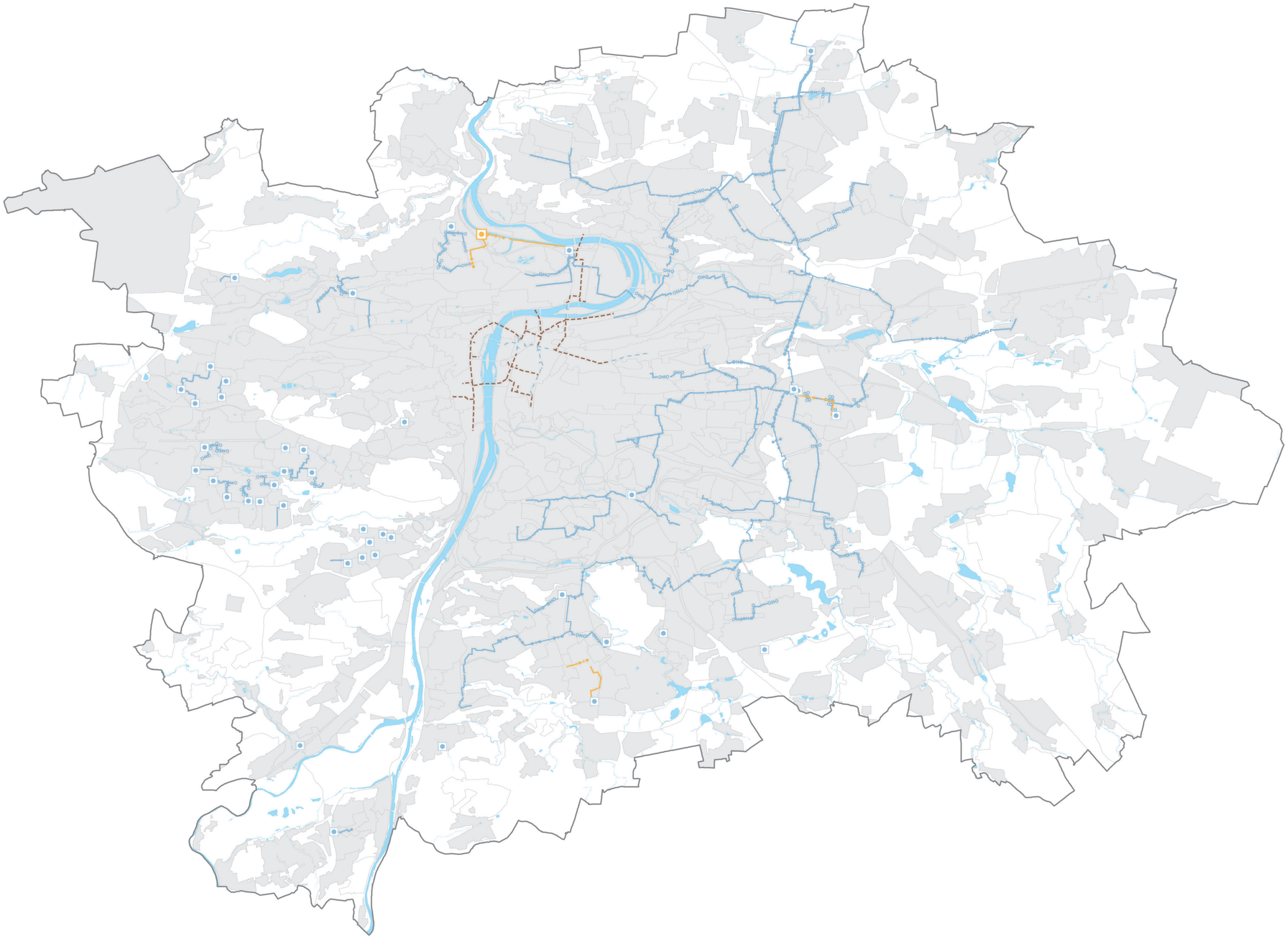

Zásobování teplem
- Tepelné zařízení (návrh)
- Tepelné zařízení (stav)
- Tepelný napaječ (návrh)
- Hlavní tepelný napáječ (stav)
- Tepelný napáječ (stav)

Kolektory
- Kolektor (návrh)
- Kolektor (stav)

- Vodní plocha a vodní tok
- Zastavitelné území
- Hranice lokalit
- Hranice Prahy

[1:100.000]

PRAHA PRAGUE PRAG PRA

IPR PRAHA

Územní plán hl. m. Prahy

METROPOLITNÍ PLÁN

Ilustrace zásobování teplem a kolektorů

0

kapitola	část	číslo
09	07	04



- Regulační stanice (návrh)
- Regulační stanice (stav)
- Vysokotlaký plynovod s tl. nad 40 b (návrh)
- Vysokotlaký plynovod (návrh)
- Vysokotlaký plynovod s tl. nad 40 b (stav)
- Vysokotlaký plynovod (stav)
- Velmi vysokotlaký plynovod (ke zrušení)
- Vysokotlaký plynovod (ke zrušení)
- Ropovod (návrh)
- Ropovod (stav)

- Vodní plocha a vodní tok
- Zastavitelné území
- Hranice lokalit
- Hranice Prahy

[1:100.000]

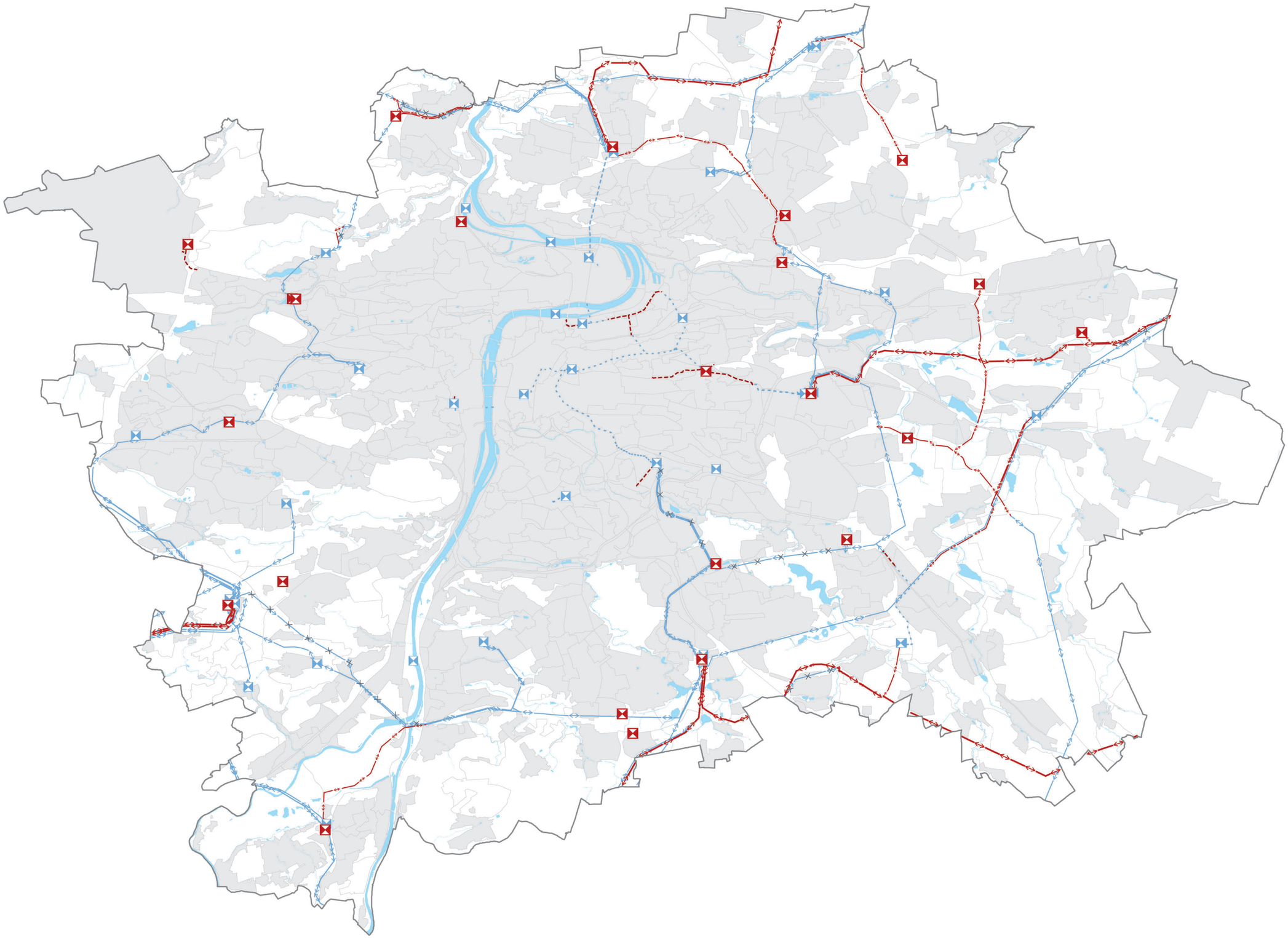

- Elektrická stanice (návrh)
- Elektrická stanice (stav)
- Nadzemní vedení ZVN (návrh)
- Nadzemní vedení VVN (návrh)
- Nadzemní vedení ZVN a VVN (stav)
- Nadzemní vedení ZVN a VVN (rušené)
- Kabelový tunel (návrh)
- Kabelový tunel (stav)

- Vodní plocha a vodní tok
- Zastavitelné území
- Hranice lokalit
- Hranice Prahy

[1:100.000]

PRAHA PRAGUE PRAG

IPR PRAHA

Územní plán hl. m. Prahy

METROPOLITNÍ PLÁN

Ilustrace zásobování elektrickou energií

0

kapitola	část	číslo
09	07	06



Odpadové hospodářství

- Zařízení pro nakládání s odpady (návrh)
- Zařízení pro nakládání s odpady (stav)
- Zařízení elektronických komunikací (stav)

- Vodní plocha a vodní tok
- Zastavitelné území
- Hranice lokalit
- Hranice Prahy

[1:100.000]

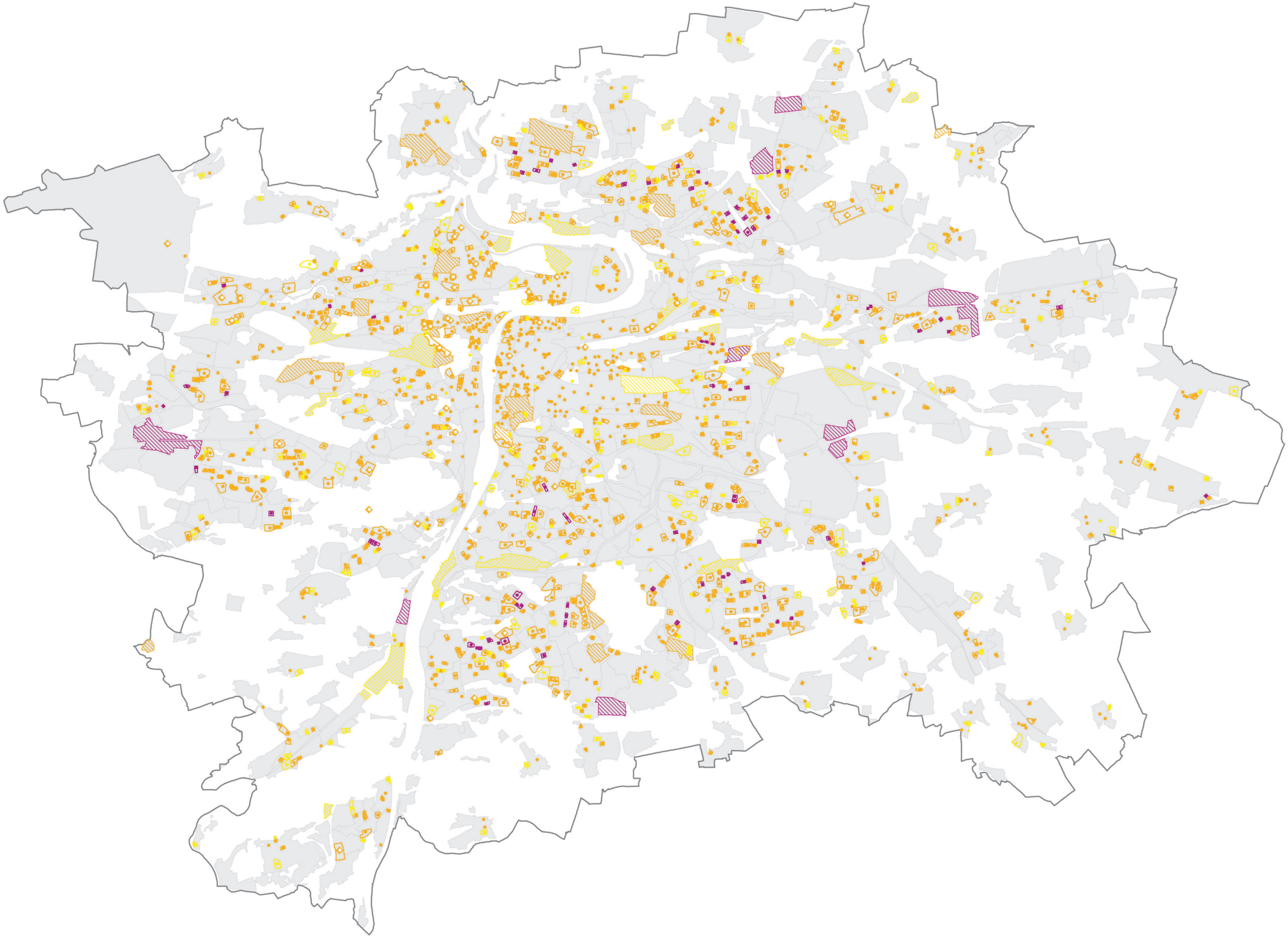

Hranice hl. m. Prahy

Zastavitelné stavební lokality

VEŘEJNÁ VYBAVENOST

Lokality vybavenosti

Komerční vybavenost

Občanská vybavenost

Rekreační vybavenost

Vybavenost značená bodem a plochou (stav)

Komerční vybavenost

Občanská vybavenost

Obč. vyb. k zajištění obrany a bezp. státu

Rekreační vybavenost

Vybavenost značená bodem (stav)

Občanská vybavenost

Obč. vyb. k zajištění obrany a bezp. státu

Rekreační vybavenost

[1:100.000]

PRA HA
PRA GUE
PRA GA
PRA G

IPR PRAHA

Územní plán hl. m. Prahy

METROPOLITNÍ PLÁN

Ilustrace stávající veřejné vybavenosti k ochraně

0

kapitola	část	číslo
09	08	01

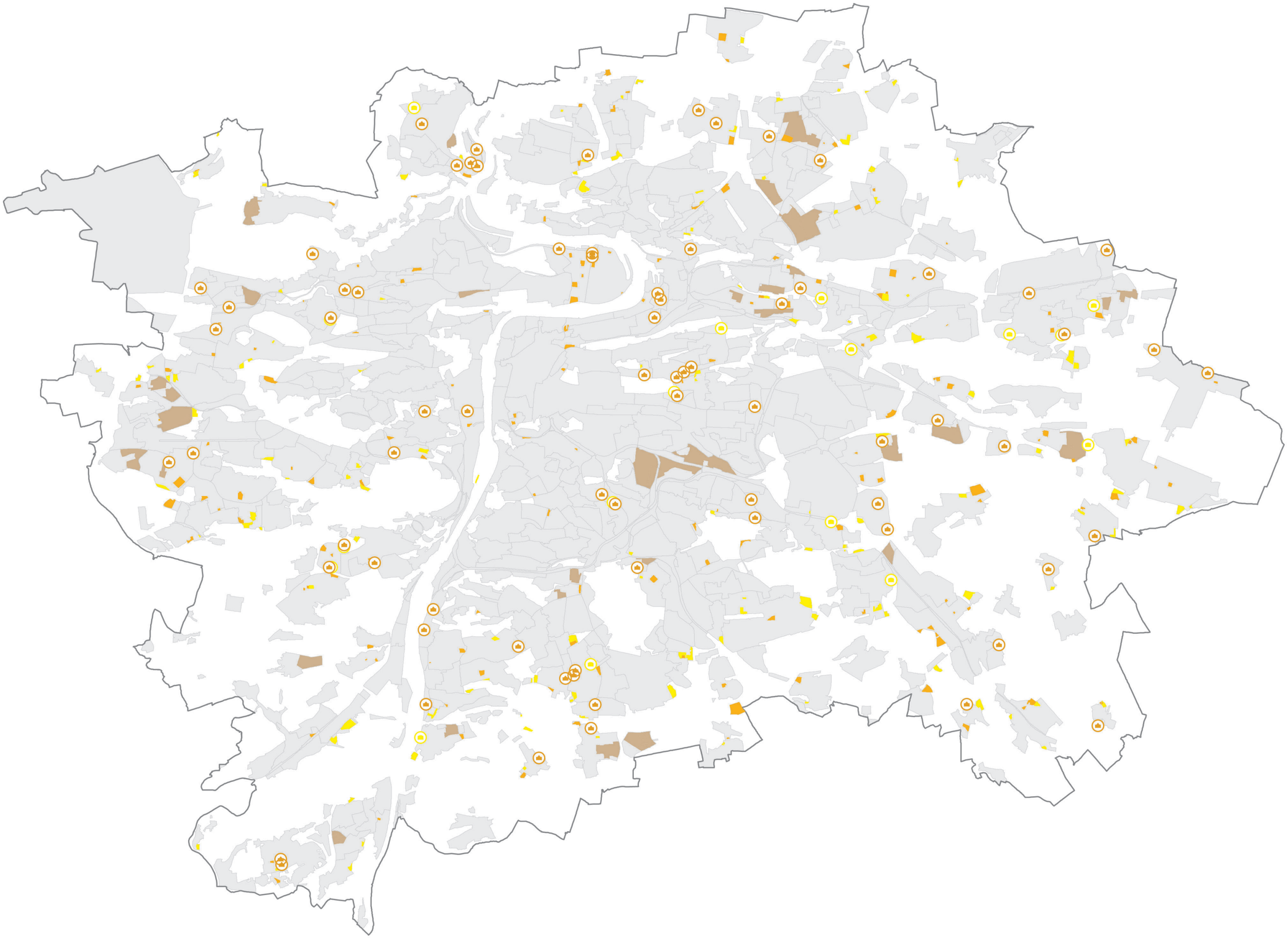

Hranice Prahy

Zastavitelné stavební lokality

VYMEZENÍ VEŘEJNÉ VYBAVENOSTI

Občanská vybavenost vymezená bodem

Rekreační vybavenost vymezená bodem

Plocha občanské vybavenosti (návrh)

Plocha rekreační vybavenosti (návrh)

T/R plochy se stanoveným podílem OVmin

[1:100.000]

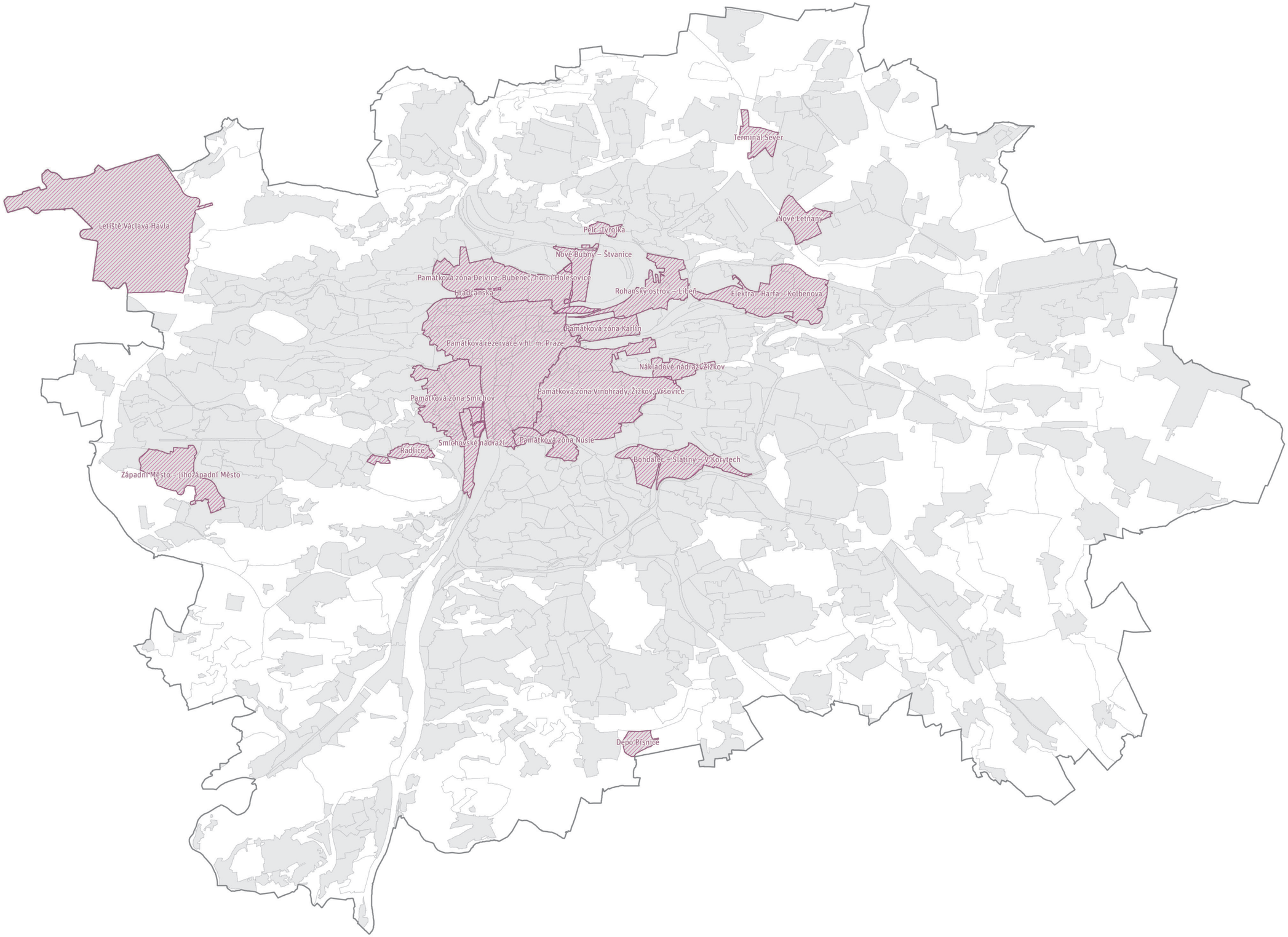

Území pro přednostní zpracování UPčP
Hranice lokalit
Zastavitelné území
Hranice Prahy

[1:100.000]

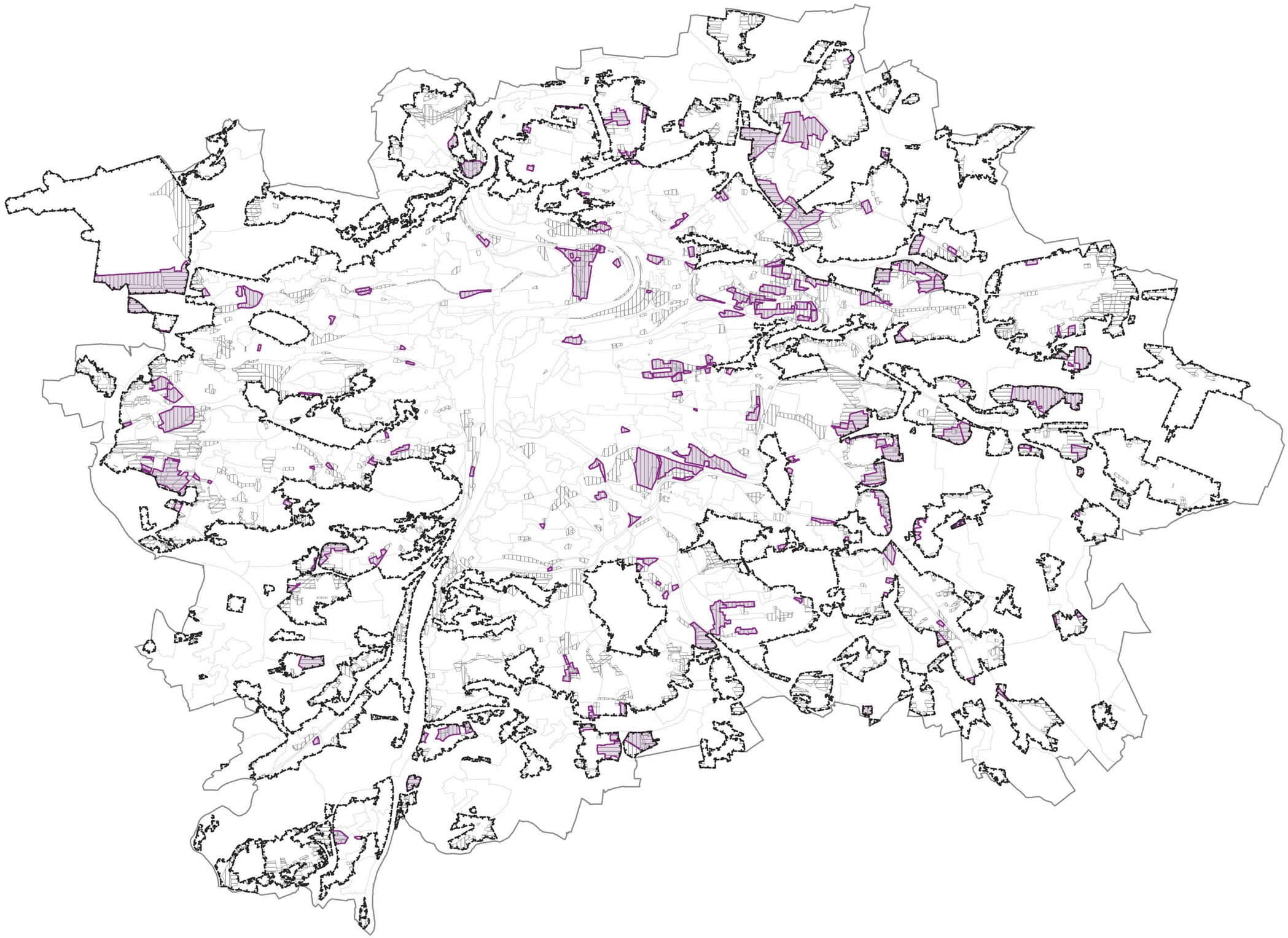

- Plochy podmíněné plánovací smlouvou
- Zastavitelné rozvojové plochy
- Zastavitelné transformační plochy
- Zastavitelné území
- Hranice lokalit
- Hranice Prahy

[1:100.000]

PRA HA
PRA GUE
PRA GA
PRA G

IPR PRAHA

Územní plán hl. m. Prahy

METROPOLITNÍ PLÁN

Ilustrace ploch podmíněných plánovací smlouvou

0

kapitola	část	číslo
09	09	02

Graf č. 1 — Stávající prostorový standard

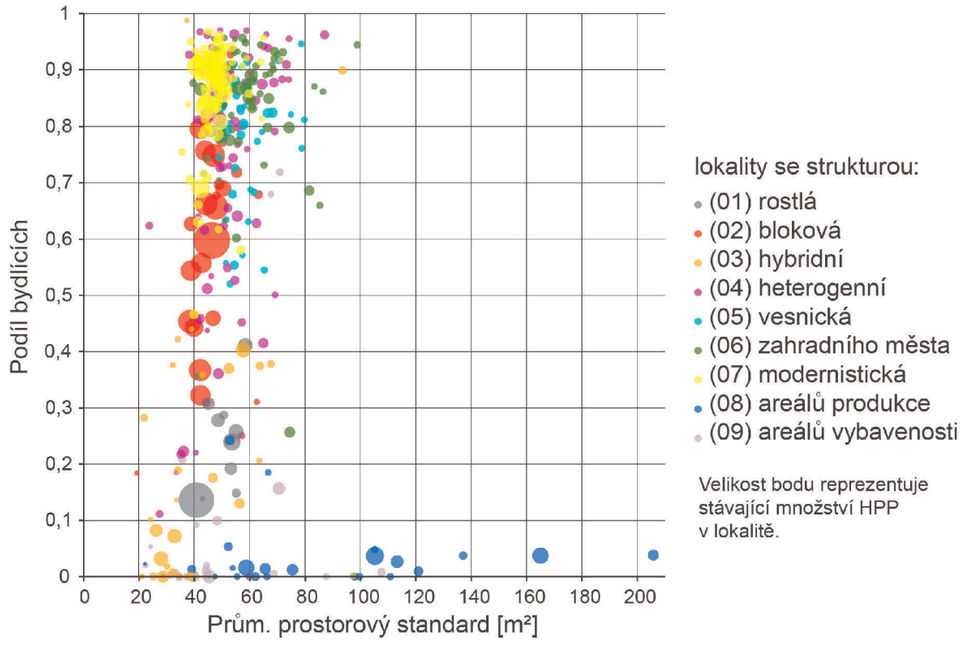

Graf č. 2 — Rozdělení HPP dle výškové regulace v TR plochách v jednotlivých strukturách [%]

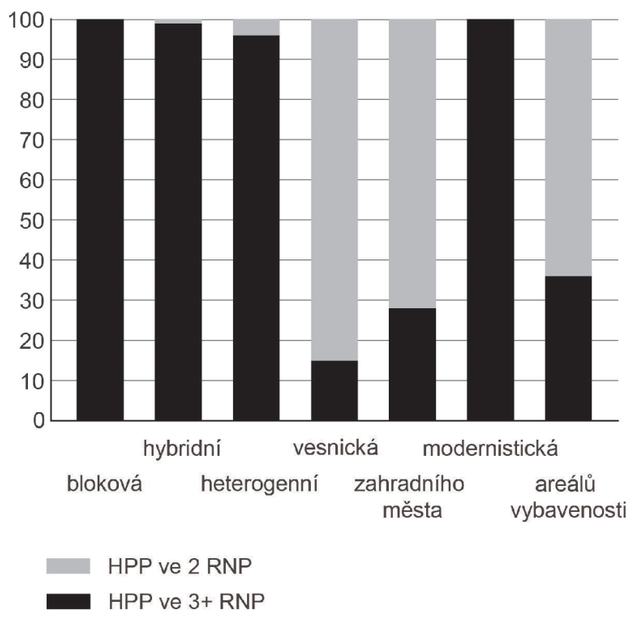

Graf č. 3 — Počet bydlících a pracujících

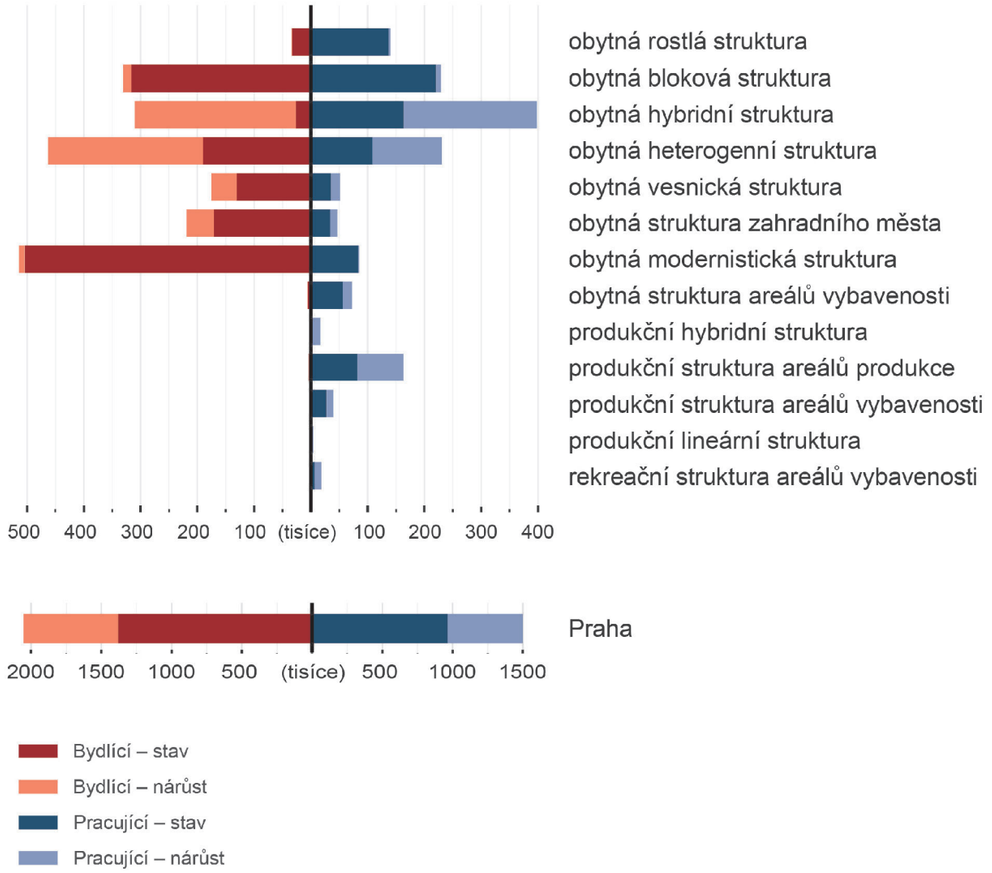

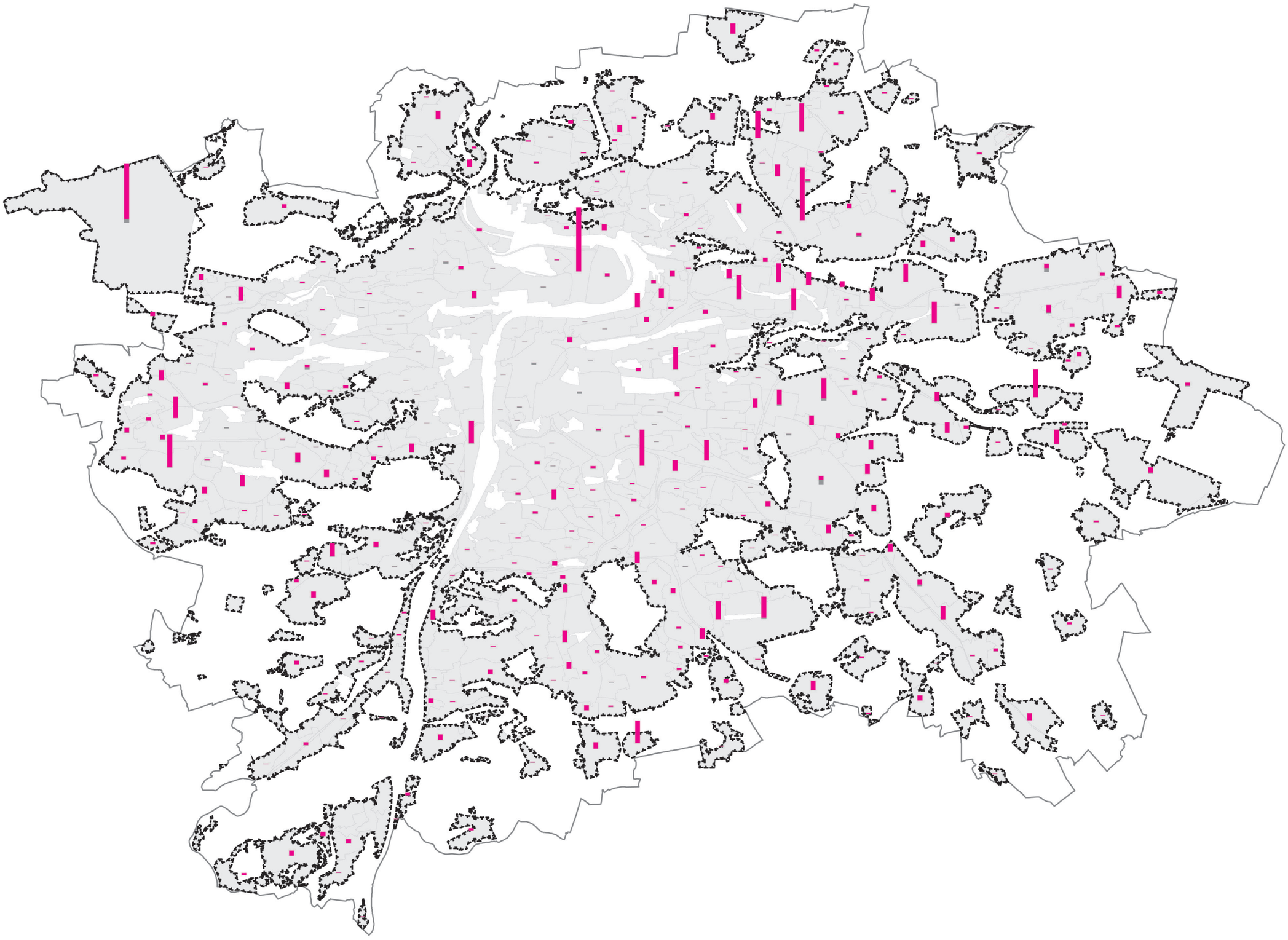

Hranice Prahy
Hranice zastavitelného území
Zastavitelné stavební lokality
Celkový nárůst HPP v lokalitě
500 000 m² v TR plochách
500 000 m² ve stabilizovaném území

[1:100.000]

PRA HA
PRA GUE
PRA GA
PRA G

IPR PRAHA

Územní plán hl. m. Prahy

METROPOLITNÍ PLÁN

Ilustrace nárůstu hrubých podlažních ploch

0

kapitola 09 . část 10 . číslo 02

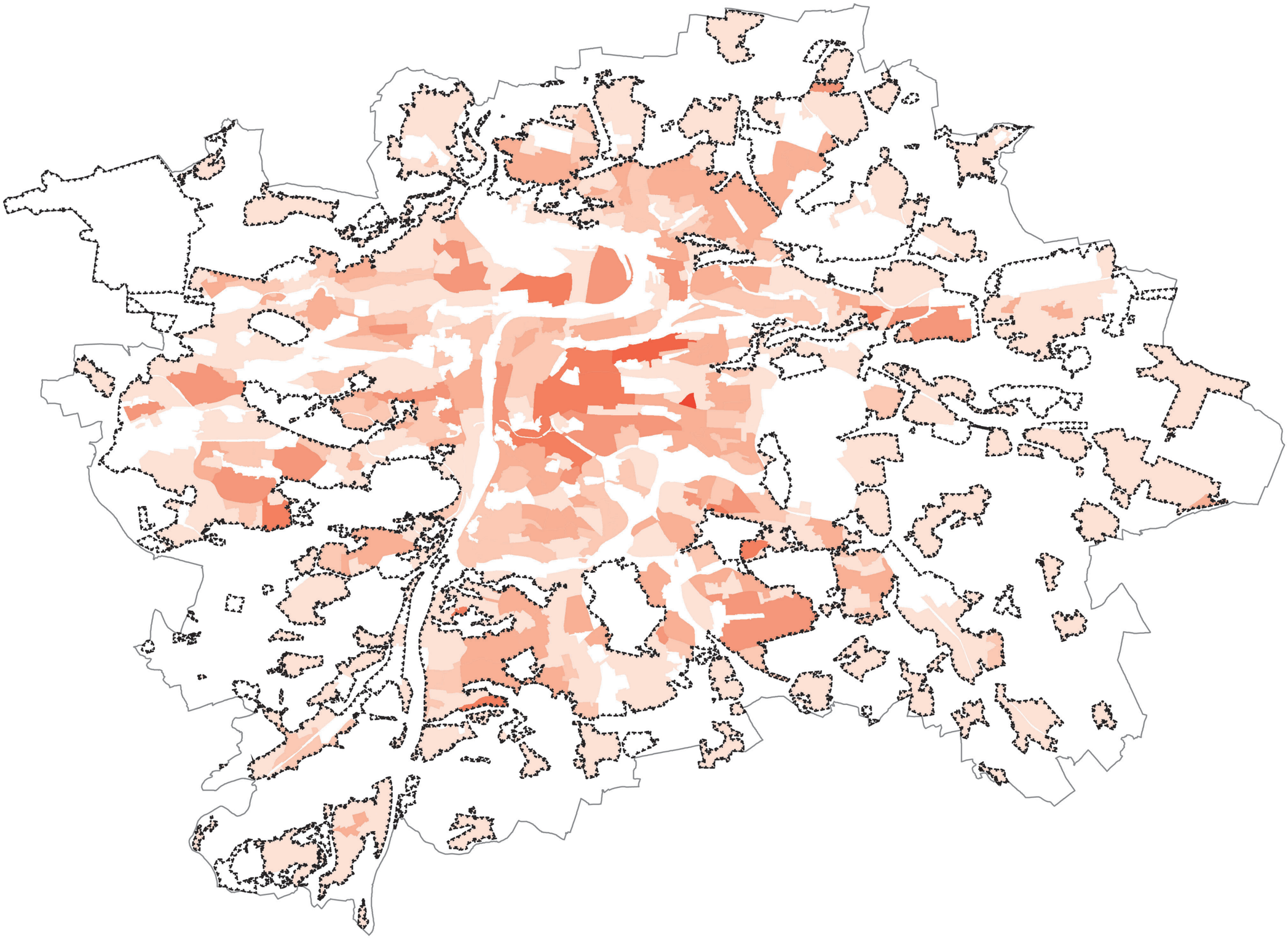

Hranice Prahy
Zastavitelné území
Stávající počet bydlících na 1 ha
0 - 10
11 - 50
51 - 100
101 - 150
151 - 200
201 - 250
251 - 300
301 - 350
351 - 418

[1:100.000]

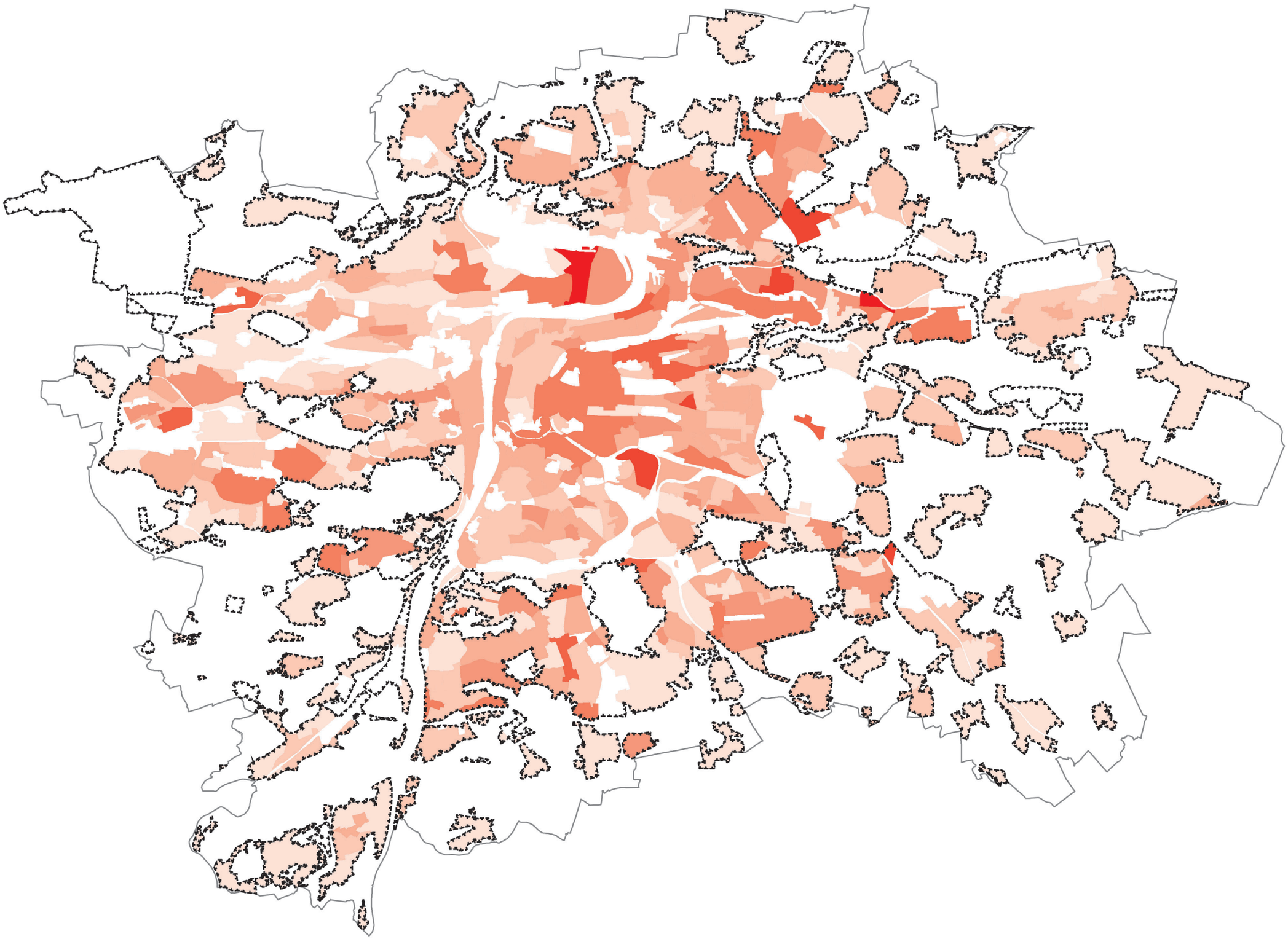

Hranice Prahy
Zastavitelné území
Návrhový počet bydlících na 1 ha
0 - 10
11 - 50
51 - 100
101 - 150
151 - 200
201 - 250
251 - 300
301 - 350
351 - 418

[1:100.000]

PRAHA PRAGUE PRAGA PRAG

IPR PRAHA

Územní plán hl. m. Prahy

METROPOLITNÍ PLÁN

Ilustrace návrhové hustoty bydlících

0

kapitola	část	číslo
09	10	04

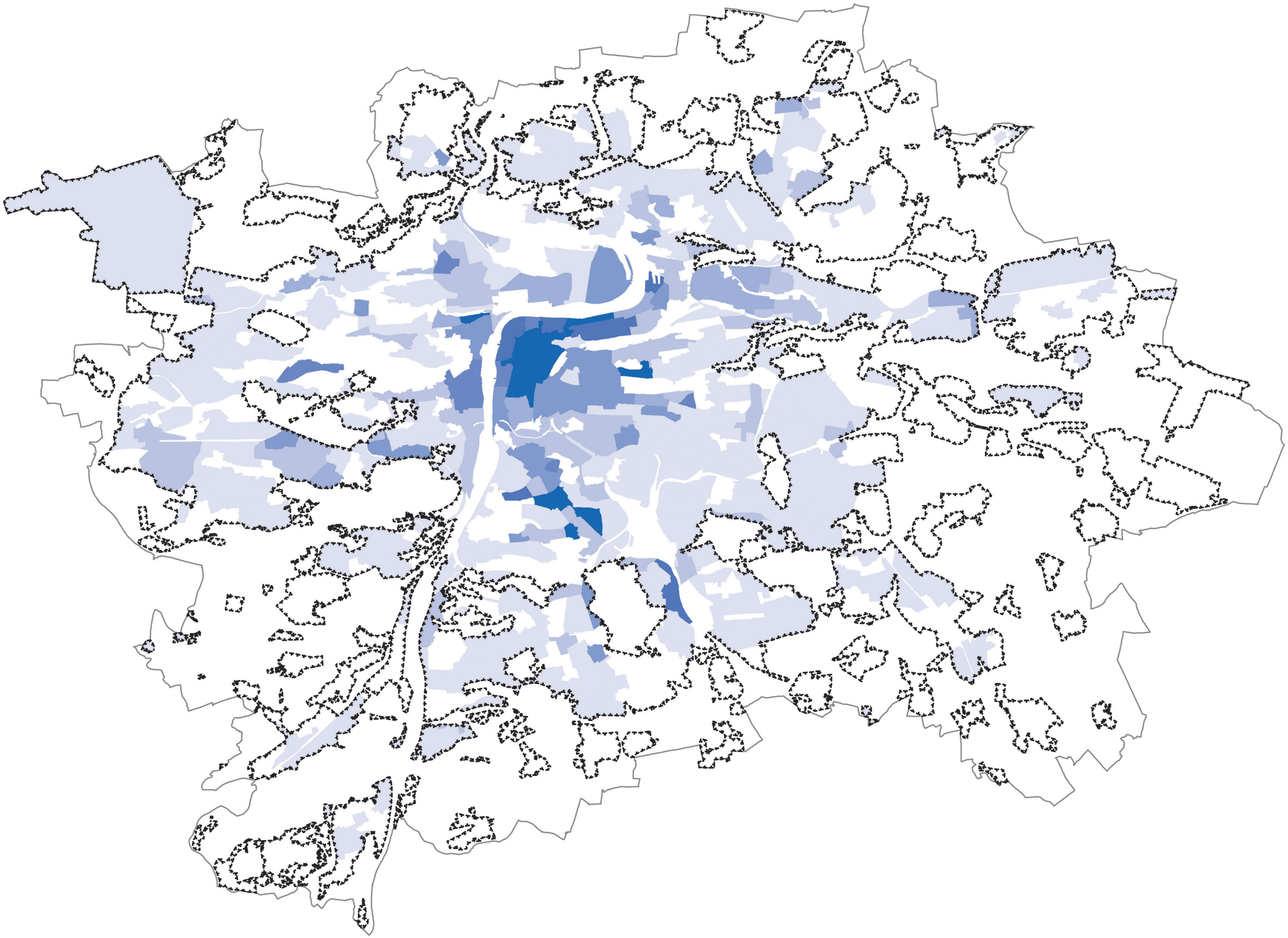
Hranice Prahy
Zastavitelné území
Stávající počet pracujících na 1 ha
0 - 10
11 - 50
51 - 100
101 - 150
151 - 200
201 - 250
251 - 300
301 - 610

[1:100.000]

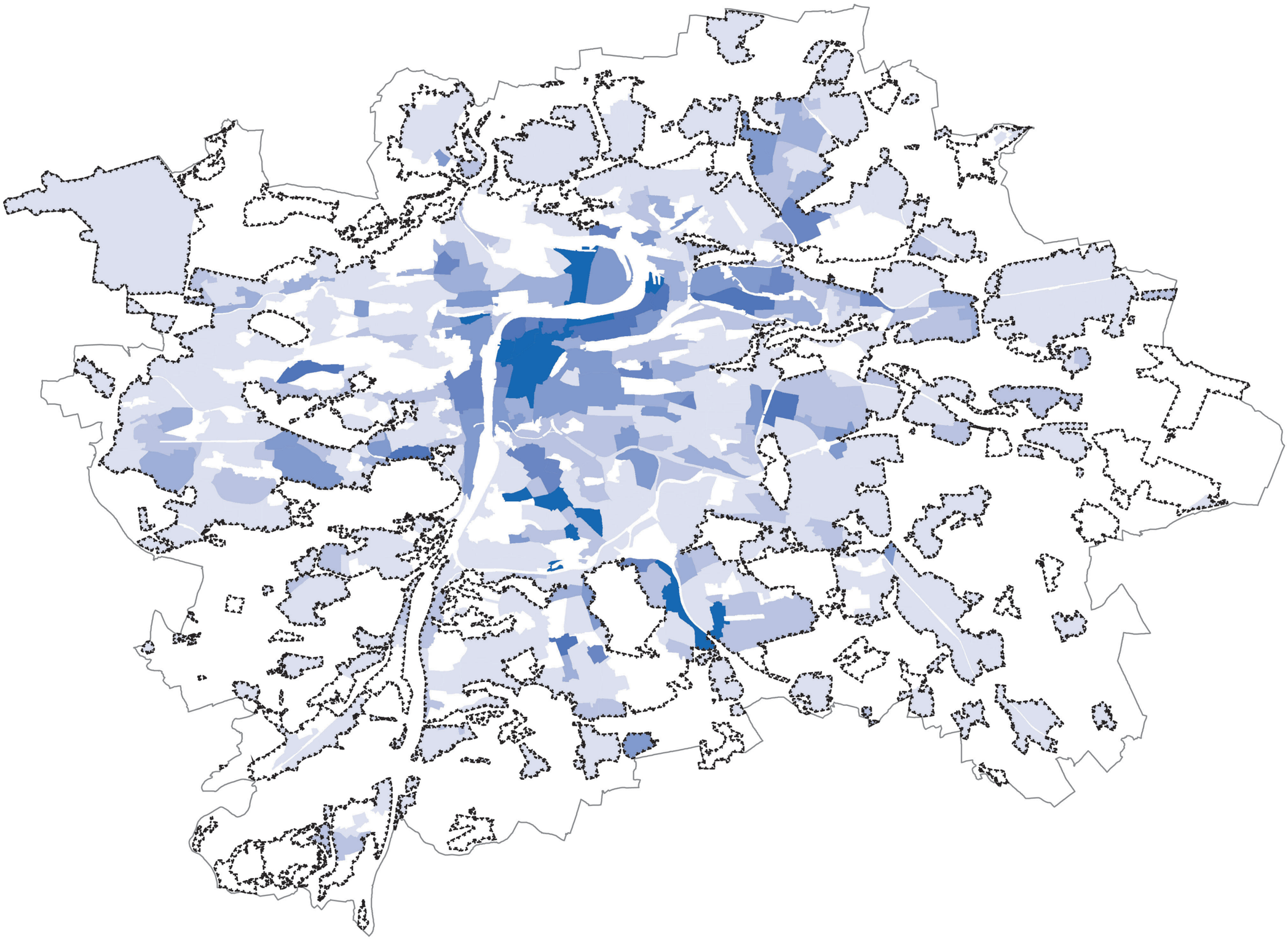

Hranice Prahy

Zastavitelné území

Návrhový počet pracujících na 1 ha

- 0 - 10
- 11 - 50
- 51 - 100
- 101 - 150
- 151 - 200
- 201 - 250
- 251 - 300
- 301 - 800

[1:100.000]

PRA HA
PRA GUE
PRA GA
PRA G

IPR PRAHA

Územní plán hl. m. Prahy

METROPOLITNÍ PLÁN

Ilustrace návrhové hustoty pracujících

0

kapitola	část	číslo
09	10	06

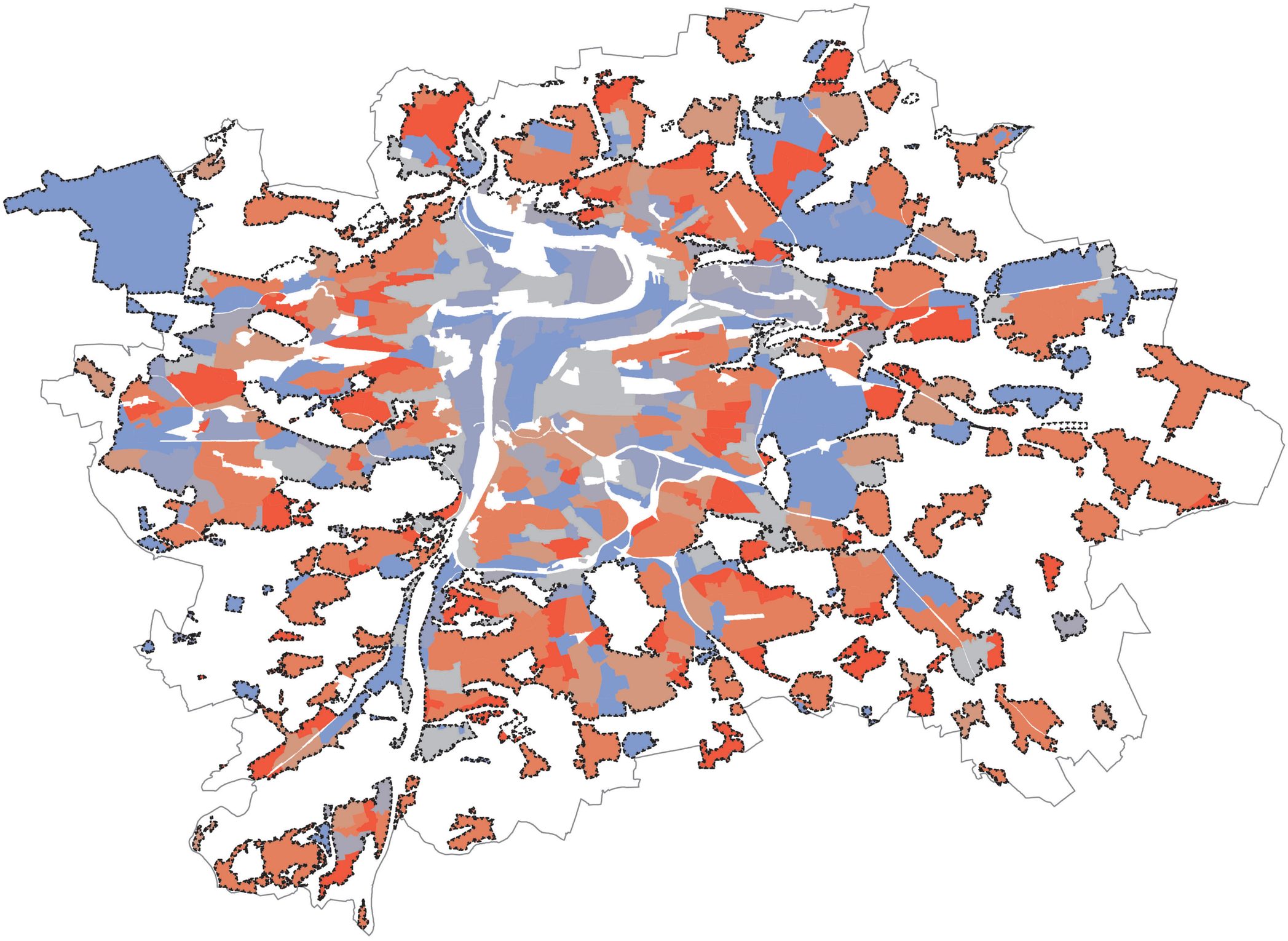

Hranice Prahy

Zastavitelné území

Stávající poměr bydlících a pracujících

- 0,91 - 1,00 (pouze bydlící)
- 0,81 - 0,90
- 0,71 - 0,80
- 0,56 - 0,70 (průměr)
- 0,41 - 0,55
- 0,21 - 0,40
- 0,00 - 0,20 (pouze pracující)

[1:100.000]

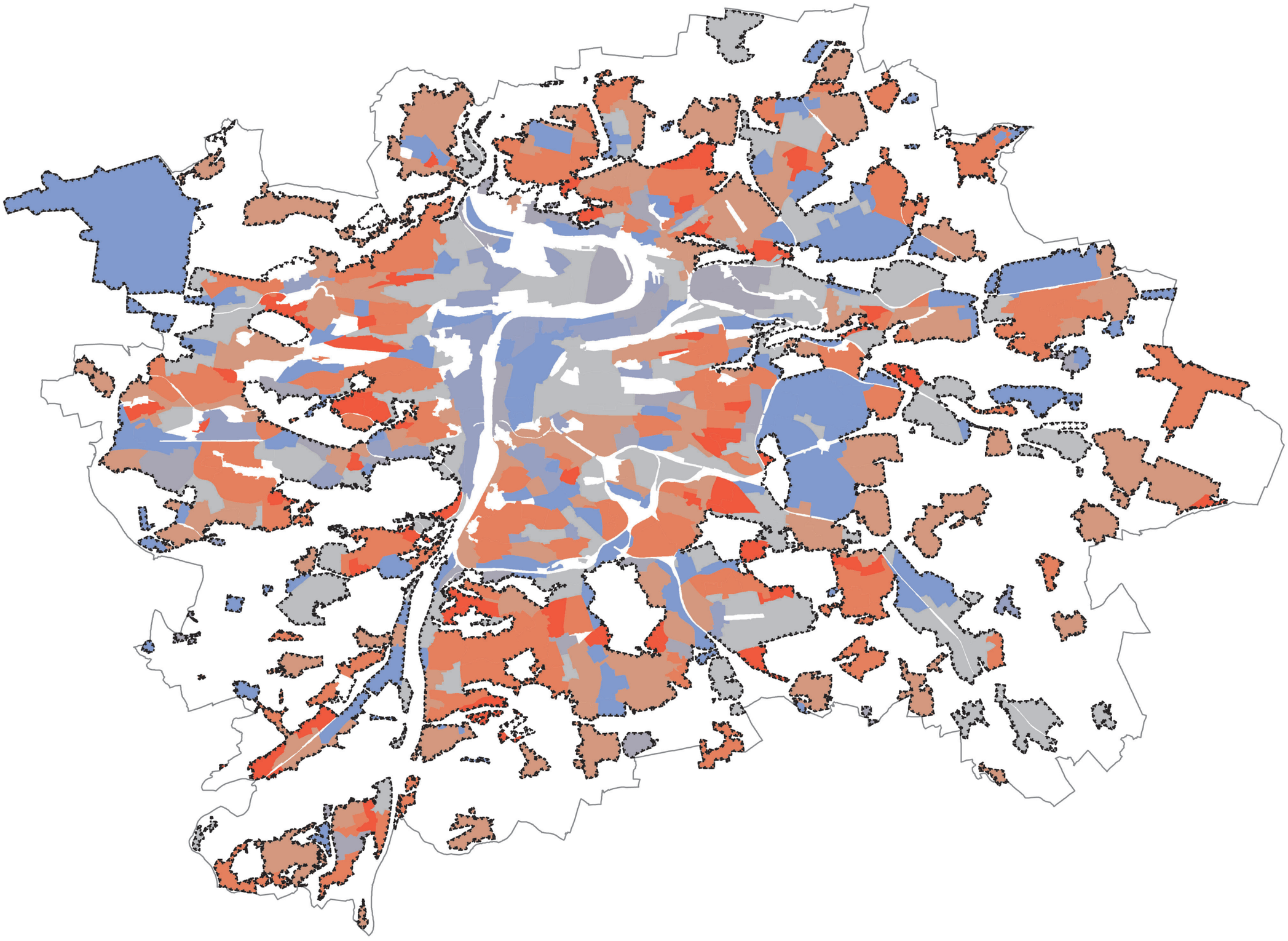

Hranice Prahy

Zastavitelné území

Návrhový poměr bydlících a pracujících

- 0,91 - 1,00 (pouze bydlící)
- 0,81 - 0,90
- 0,71 - 0,80
- 0,56 - 0,70 (průměr)
- 0,41 - 0,55
- 0,21 - 0,40
- 0,00 - 0,20 (pouze pracující)

[1:100.000]

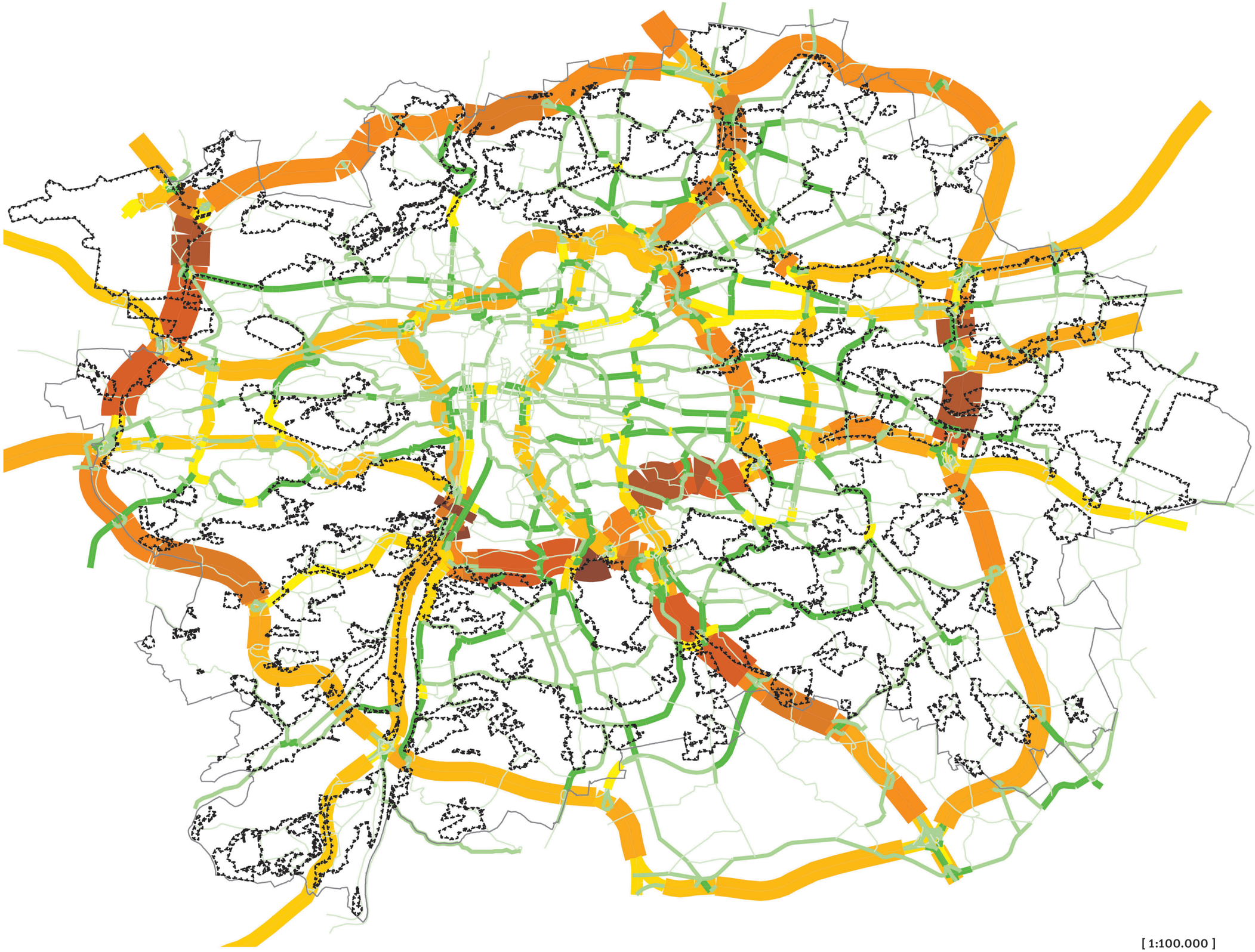

Hranice zastavitelného území

Hranice Prahy

Zátěže komunikací

- <= 10 000
- <= 20 000
- <= 30 000
- <= 40 000
- <= 50 000
- <= 60 000
- <= 70 000
- <= 80 000
- <= 90 000
- <= 100 000
- <= 110 000
- <= 120 000
- <= 130 000
- <= 140 000
- <= 160 000
- > 160 000

Rozsah modelu

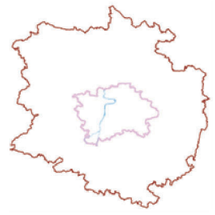

Multimodální model je vyhotoven po hranice tzv. Pražského metropolitního regionu.

[1:100.000]

PRA HA
PRA GUE
PRA GA
PRA G

IPR PRAHA

Územní plán hl. m. Prahy

METROPOLITNÍ PLÁN

Ilustrace škálových zátěží komunikací

0

kapitola	část	číslo
09	10	09

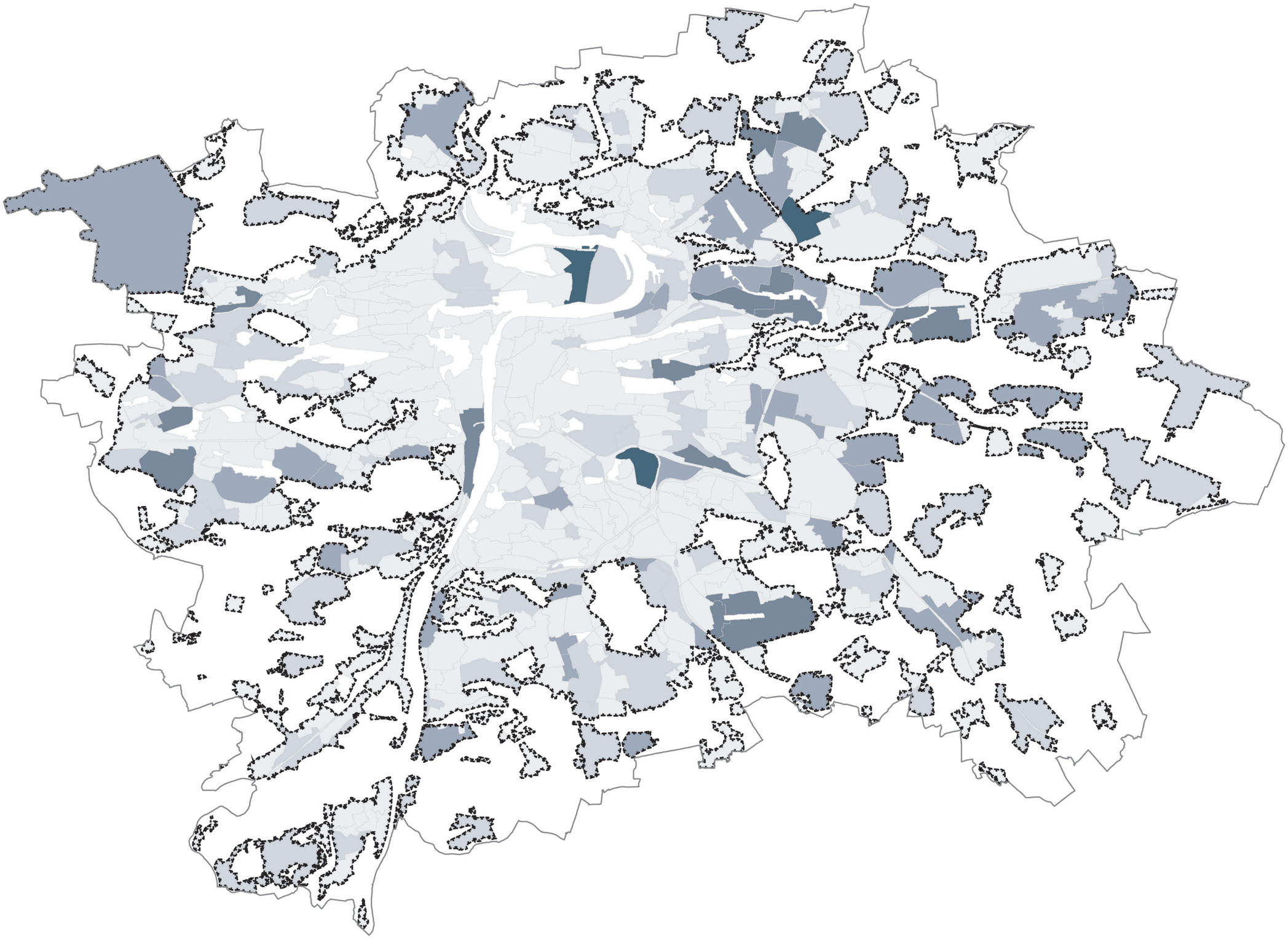

Hranice Prahy
Hranice zastavitelného území
Max. hodinová potřeba pitné vody (l/s)
0,0 - 7,7
7,8 - 26
27 - 56
57 - 110
120 - 240

[1:100.000]

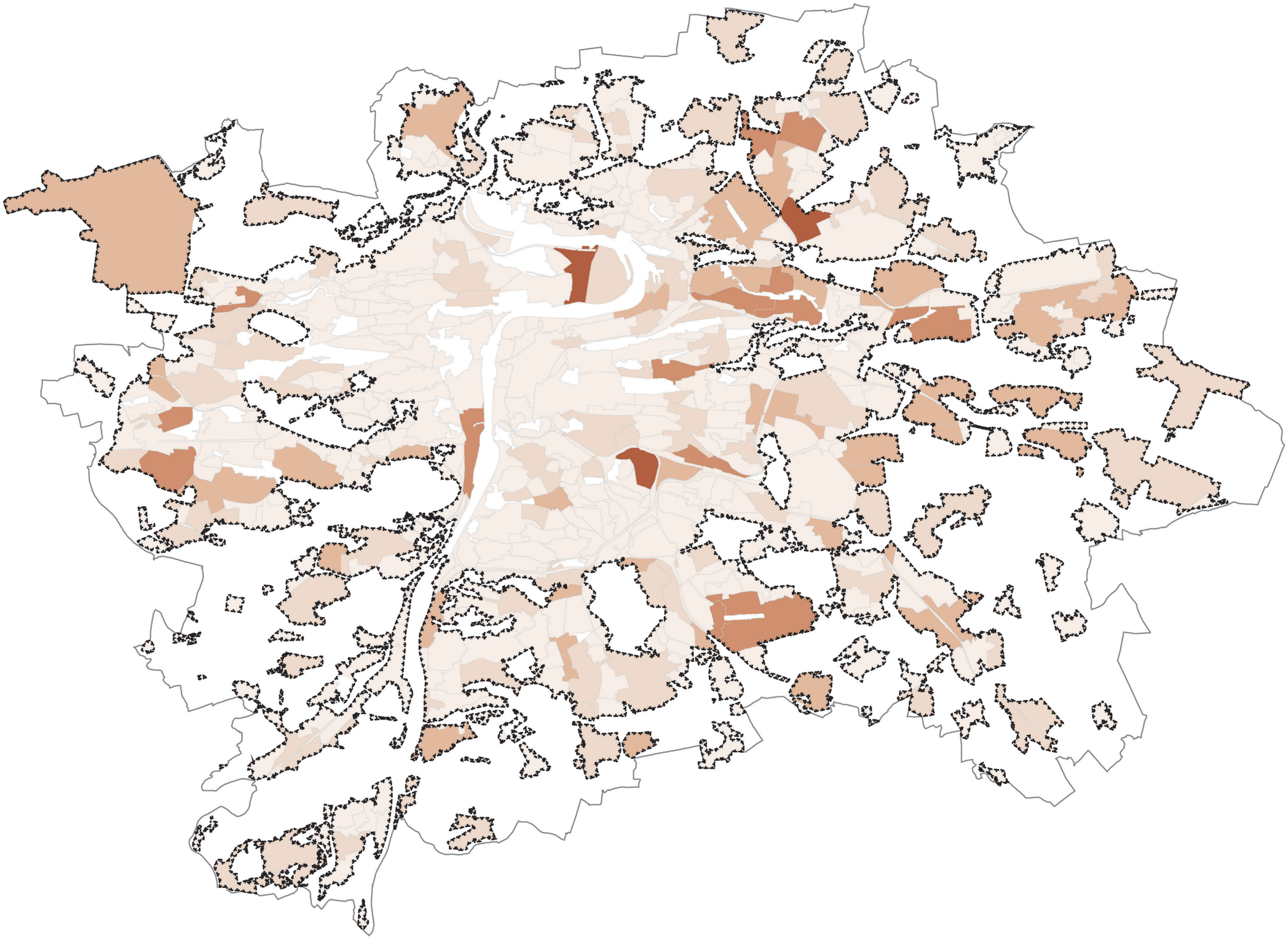

[1:100.000]

PRA HA
PRA GUE
PRA GA
PRA G

IPR PRAHA

Územní plán hl. m. Prahy

METROPOLITNÍ PLÁN

Ilustrace odtoku splaškových vod

0

kapitola	část	číslo
09	10	11



Hranice Prahy
Hranice zastavitelného území
Max. odtok z TR ploch dle PSP [l/s]
0,0 - 26
27 - 81
82 - 160
170 - 340
350 - 660

[1:100.000]

PRAHA PRAGUE PRAG PRAHA

IPR PRAHA

Územní plán hl. m. Prahy

METROPOLITNÍ PLÁN

Ilustrace odtoku srážkových vod

0

kapitola 09 . část 10 . číslo 12

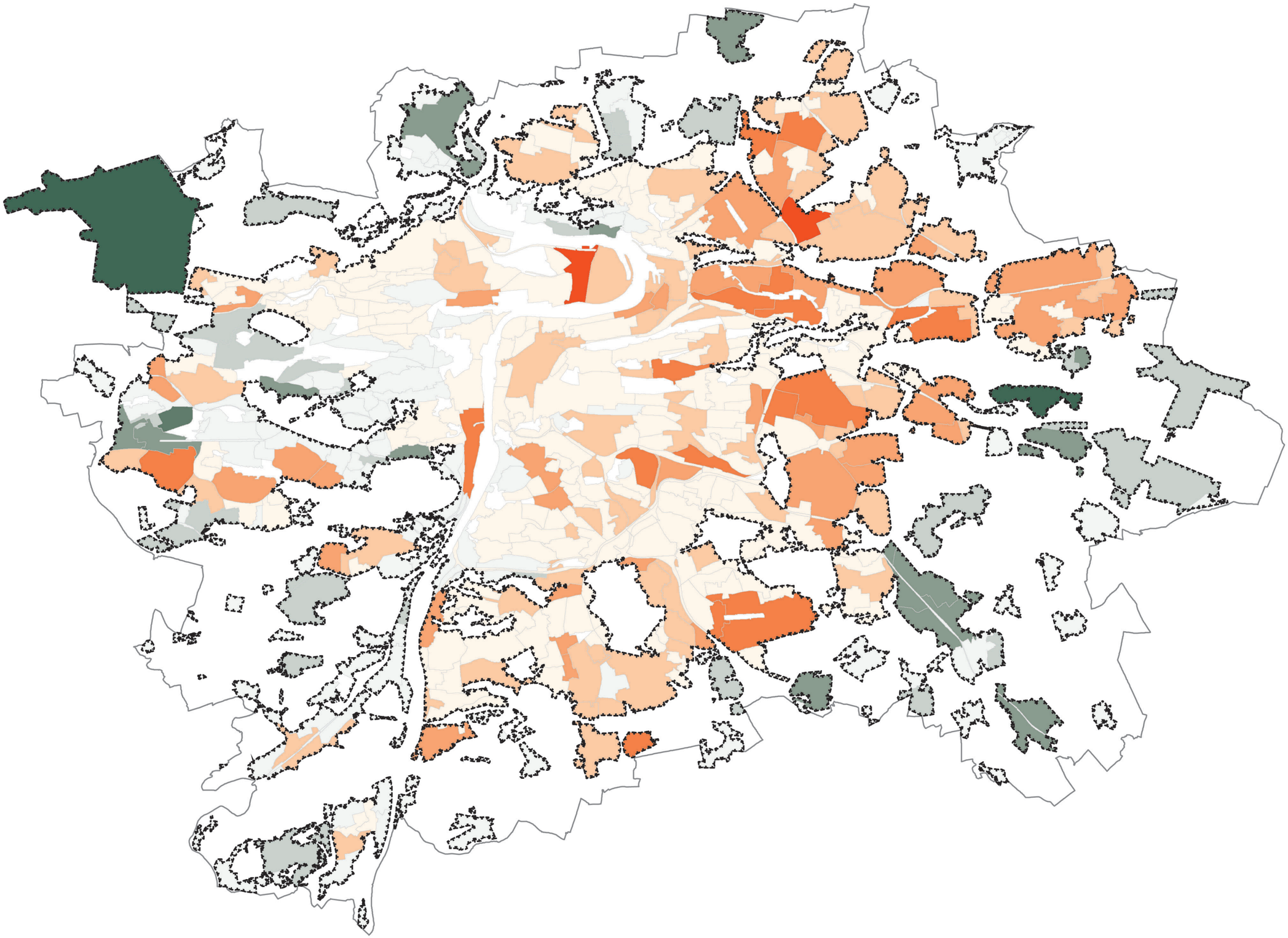

Hranice Prahy
Hranice zastavitelného území
Hodinová potřeba tepla [kW]
0 - 6 000
7 000 - 20 000
30 000 - 50 000
60 000 - 100 000
200 000
Hodinová potřeba plynu [m³ /h]
0,0 - 680
690 - 2 200
2 300 - 5 500
5 600 - 11 000
12 000 - 25 000

Potřeba tepla je kalkulována pouze v lokalitách v dosahu systému centrálního zásobování teplem. V ostatních zastavitelných stavebních lokalitách je kalkulována pouze potřeba plynu.

[1:100.000]

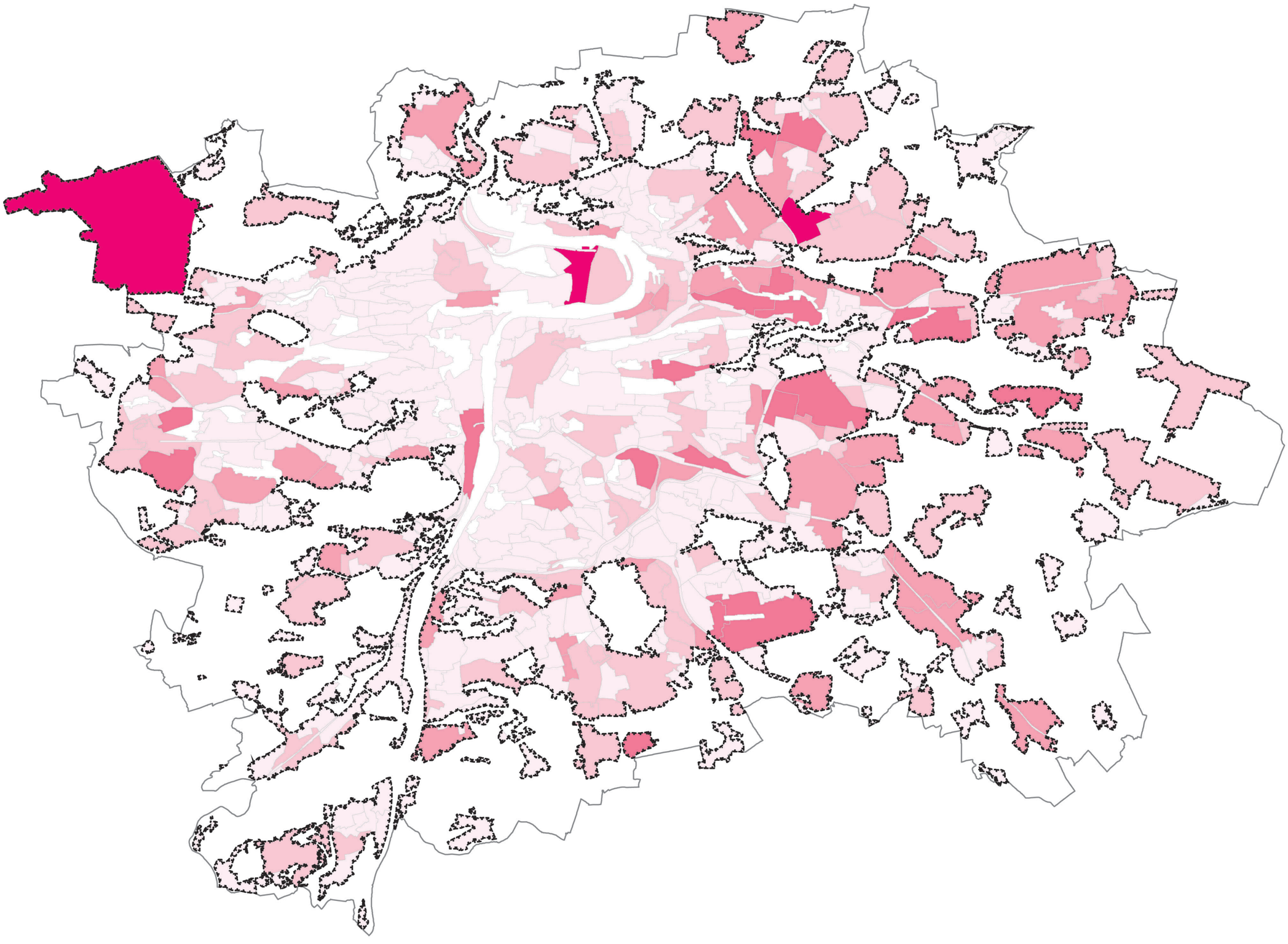
Hranice Prahy
Hranice zastavitelného území
Soudobý příkon Ps [kW]
0,0 - 2 600
2 700 - 8 400
8 500 - 21 000
22 000 - 49 000
50 000 - 91 000

[1:100.000]



Odhadovaný deficit, přebytek, nebo vyrovnaná bilance ploch pro občanskou vybavenost [m²]

Praha
- +910.000

Městské části
- -50.000 až -35.000
- -4.999 až +5.000
- +5.001 až +35.000
- +35.001 až +65.000
- +65.001 až +115.000

Bilanční územní celky
- -29.999 až -20.000
- -19.999 až -5.000
- -4.999 až +5.000
- +5.001 až +35.000
- +35.001 až +65.000
- +65.001 až +110.000

Obytné lokality
- -26.000 až -20.000
- -19.999 až -10.000
- -9.999 až -2.000
- -1.999 až +2.000
- +2.001 až +25.000
- +25.001 až +50.000
- +50.001 až +105.000

Obytné TR plochy
- -9.999 až -2.000
- -1.999 až +2.000
- +2.001 až +10.000
- +10.001 až +20.000
- +20.001 až +95.000

[1:100.000]

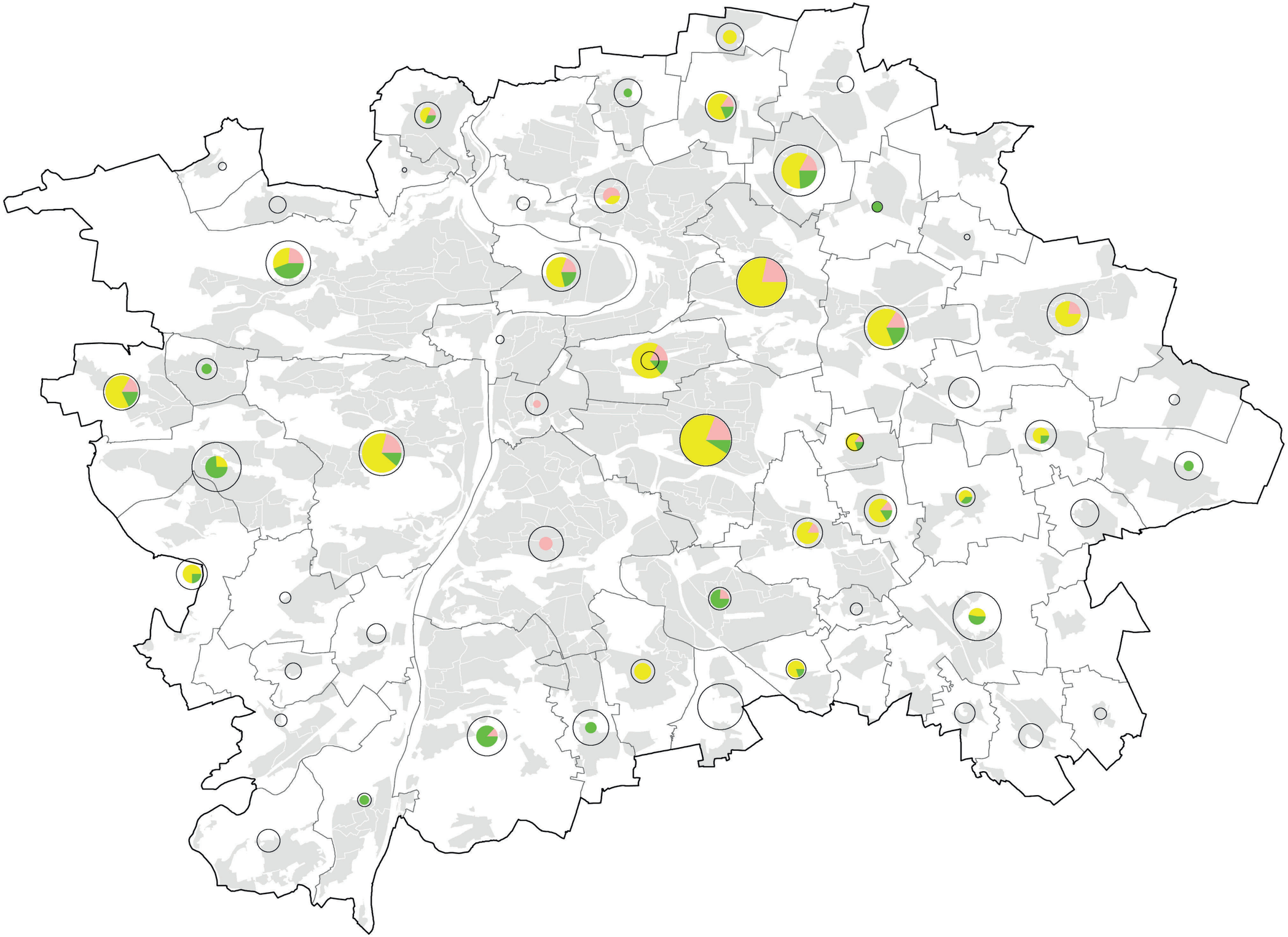

Hranice Prahy

Hranice městské části

Lokality s obytným využitím

Navržená výměra ploch pro občanskou vybavenost

Kalkulovaná potřeba ploch pro školy

100.000 m²

[1:100.000]

Pozn: Do výměr nebyly zahrnuty plochy, u kterých je znám konkrétní záměr jiné občanské vybavenosti než kalkulovaných druhů škol.

Graf č. 4 — Celkové výměry rekreační vybavenosti MPP a ploch SP v ÚP SÚ

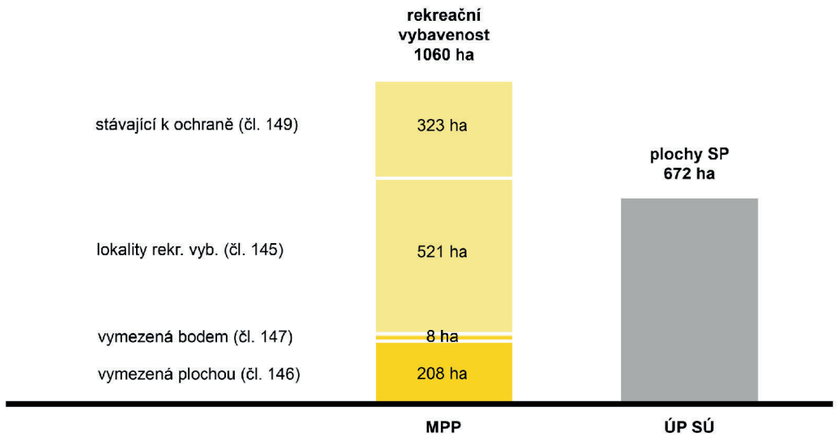

Graf č. 5 — Celkové výměry občanské vybavenosti MPP a ploch VV v ÚP SÚ

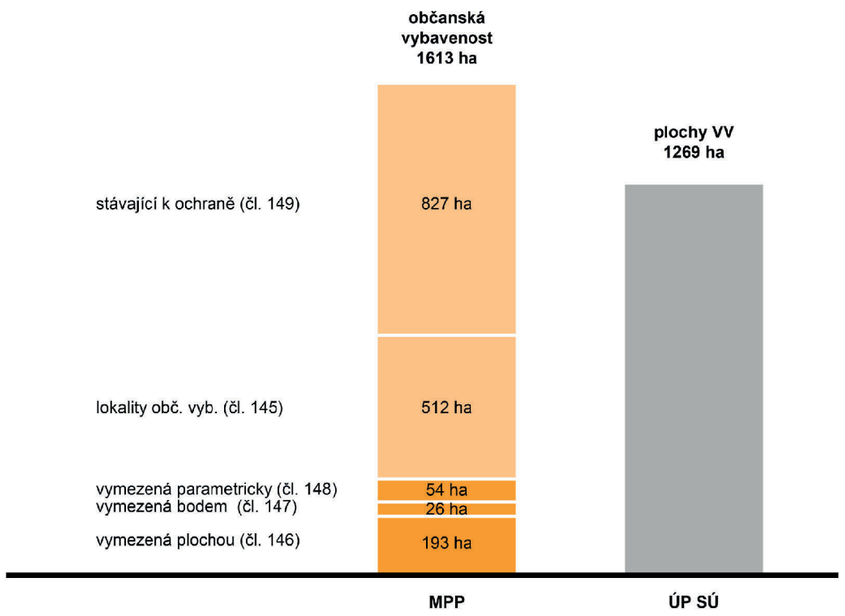

Graf č. 6 — Celková bilance občanské vybavenosti MPP na území Prahy

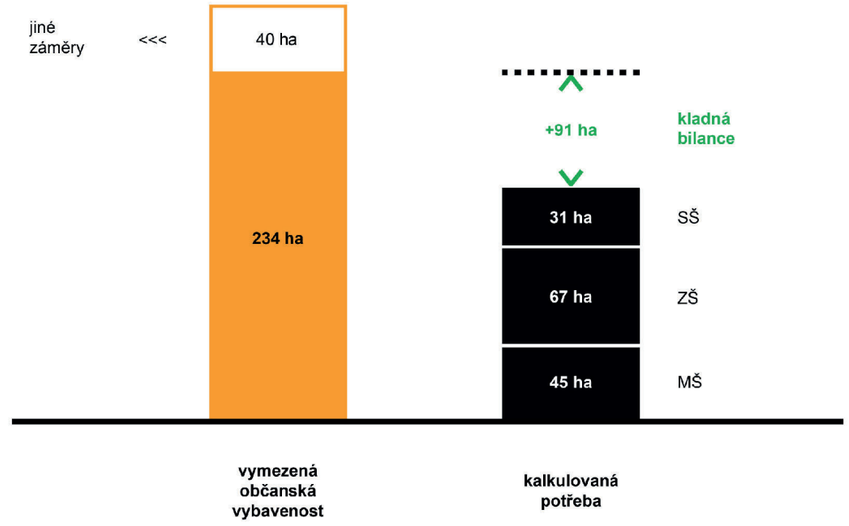

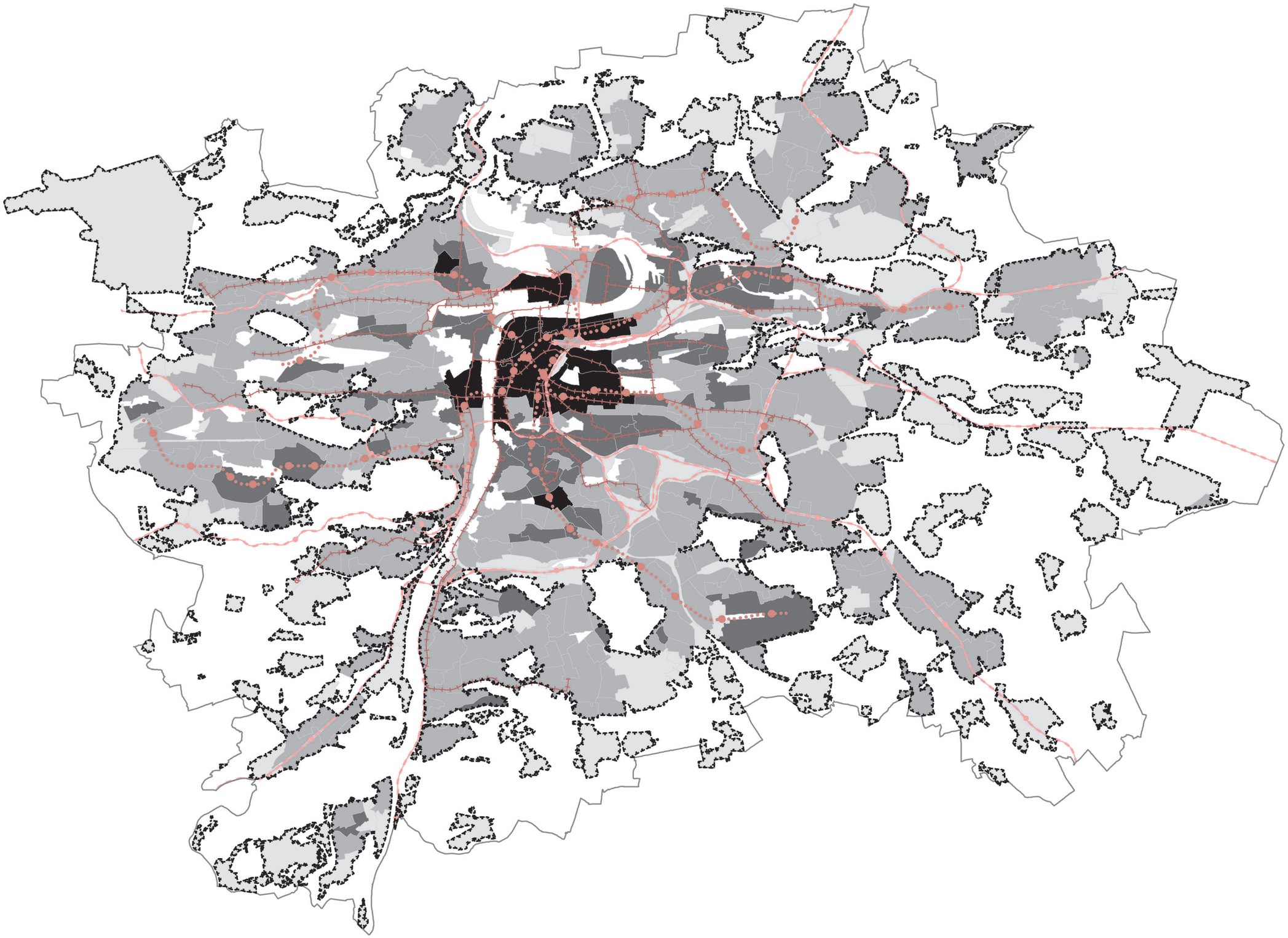

Hranice Prahy
Zastavitelné území
Kolejová doprava
Stanice metra (stav)
Trať metra (stav)
Tramvajová trať (stav)
Železniční stanice, zastávka (stav)
Konvenční železniční trať
Stávající index lokality (i_0)
0,00 - 0,20
0,21 - 0,80
0,81 - 1,50
1,51 - 2,31

[1:100.000]



Hranice Prahy

Zastavitelné území

Zastavitelné T/R plochy

[R] plocha s obytným využitím

[R] plocha s produkčním využitím

[R] plocha s rekreačním využitím

[T] plocha s obytným využitím

[T] plocha s produkčním využitím

[T] plocha s rekreačním využitím

Stávající index stabilizované části lokality (i_s)

0,00 - 0,20

0,21 - 0,80

0,81 - 1,50

1,51 - 2,31

[1:100.000]

PRAHA PRAGUE PRAG

IPR PRAHA

Územní plán hl. m. Prahy

METROPOLITNÍ PLÁN

Ilustrace stávajícího indexu využití stabilizované části lokalit

0

kapitola 09 . část 10 . číslo 19

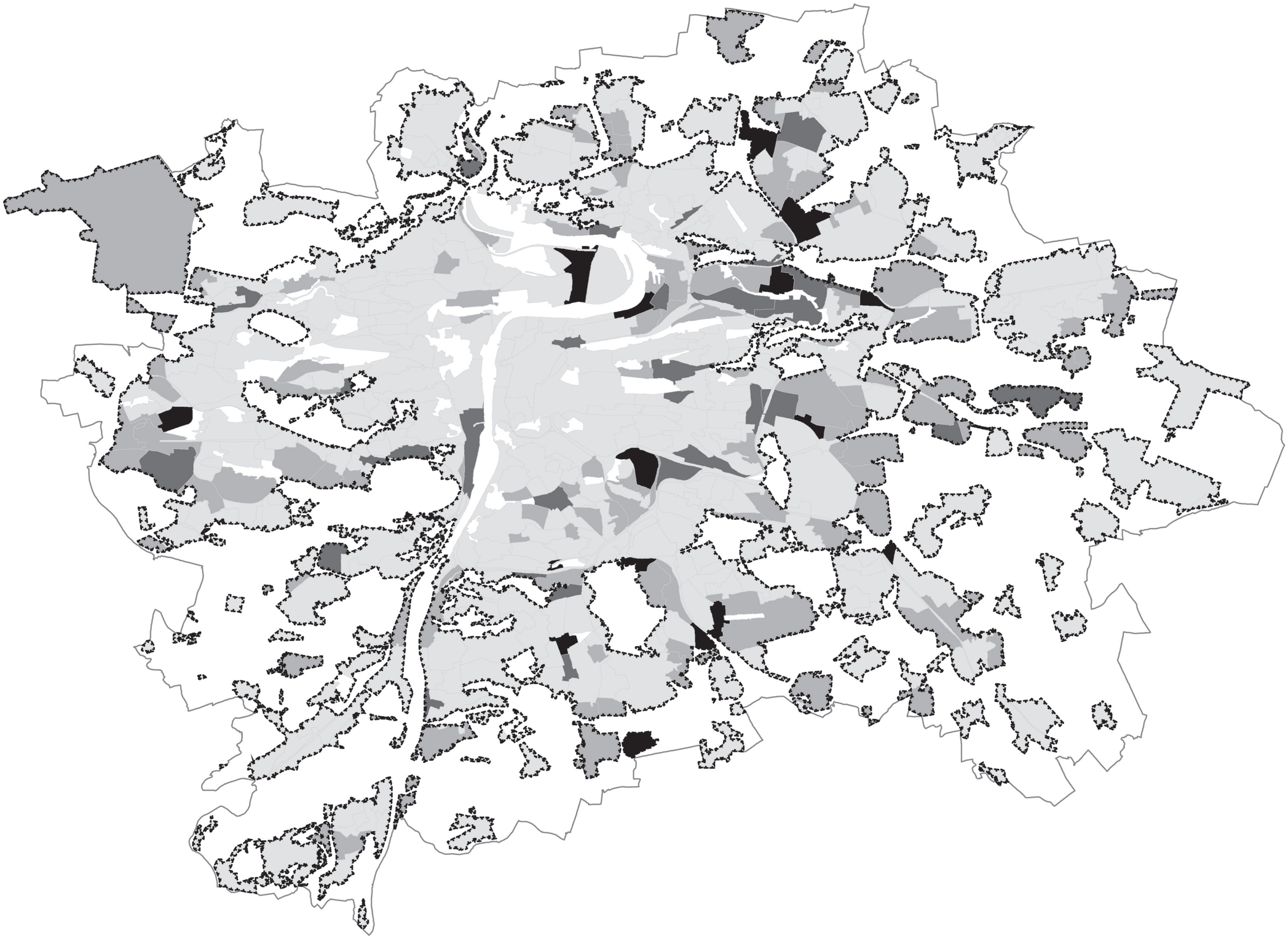

Hranice Prahy
Hranice zastavitelného území

Nárůst indexu využití lokality
0,00 - 0,20
0,21 - 0,80
0,81 - 1,50
1,51 - 2,89

[1:100.000]

PRA HA
PRA GUE
PRA GA
PRA G

IPR PRAHA

Územní plán hl. m. Prahy

METROPOLITNÍ PLÁN

Ilustrace nárůstu indexu využití lokalit

0

kapitola	část	číslo
09	10	20

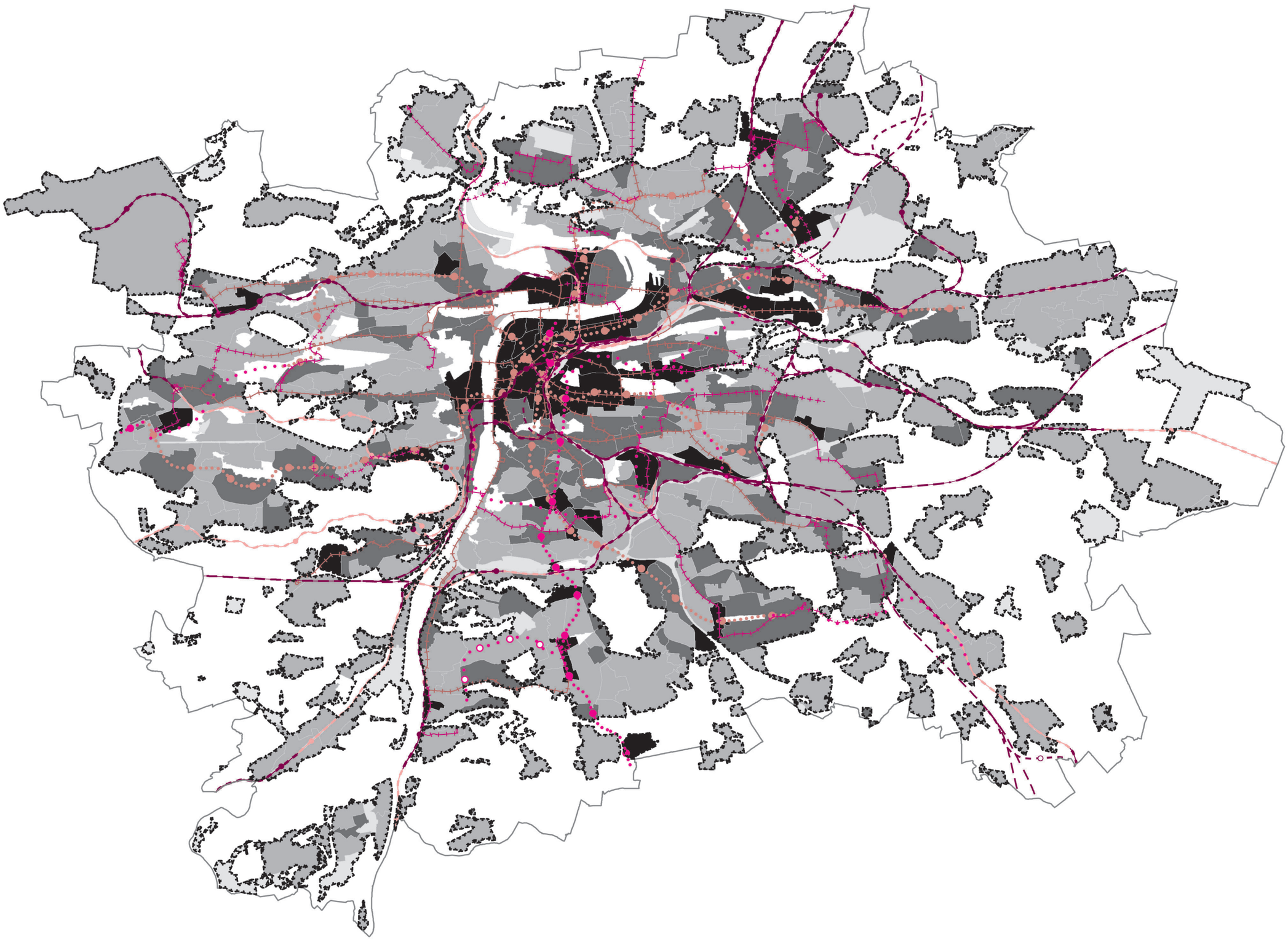

Hranice Prahy
Zastavitelné území
Kolejová doprava
Stanice metra (návrh)
Stanice metra (územní rezerva)
Stanice metra (stav)
Trať metra (návrh)
Trať metra (územní rezerva)
Trať metra (stav)
Tramvajová trať (návrh)
Tramvajová trať (územní rezerva)
Tramvajová trať (stav)
Železniční stanice, zastávka (návrh)
Železniční stanice, zastávka (úz. rezerva)
Železniční stanice, zastávka (stav)
Vysokorychlostní železniční trať (návrh)
Vysokorychlostní železniční trať (úz. rez.)
Konvenční železniční trať (návrh)
Konvenční železniční trať (úz. rezerva)
Konvenční železniční trať
Návrhový index lokality (i_n)
0,00 - 0,20
0,21 - 0,80
0,81 - 1,50
1,51 - 3,19

[1:100.000]

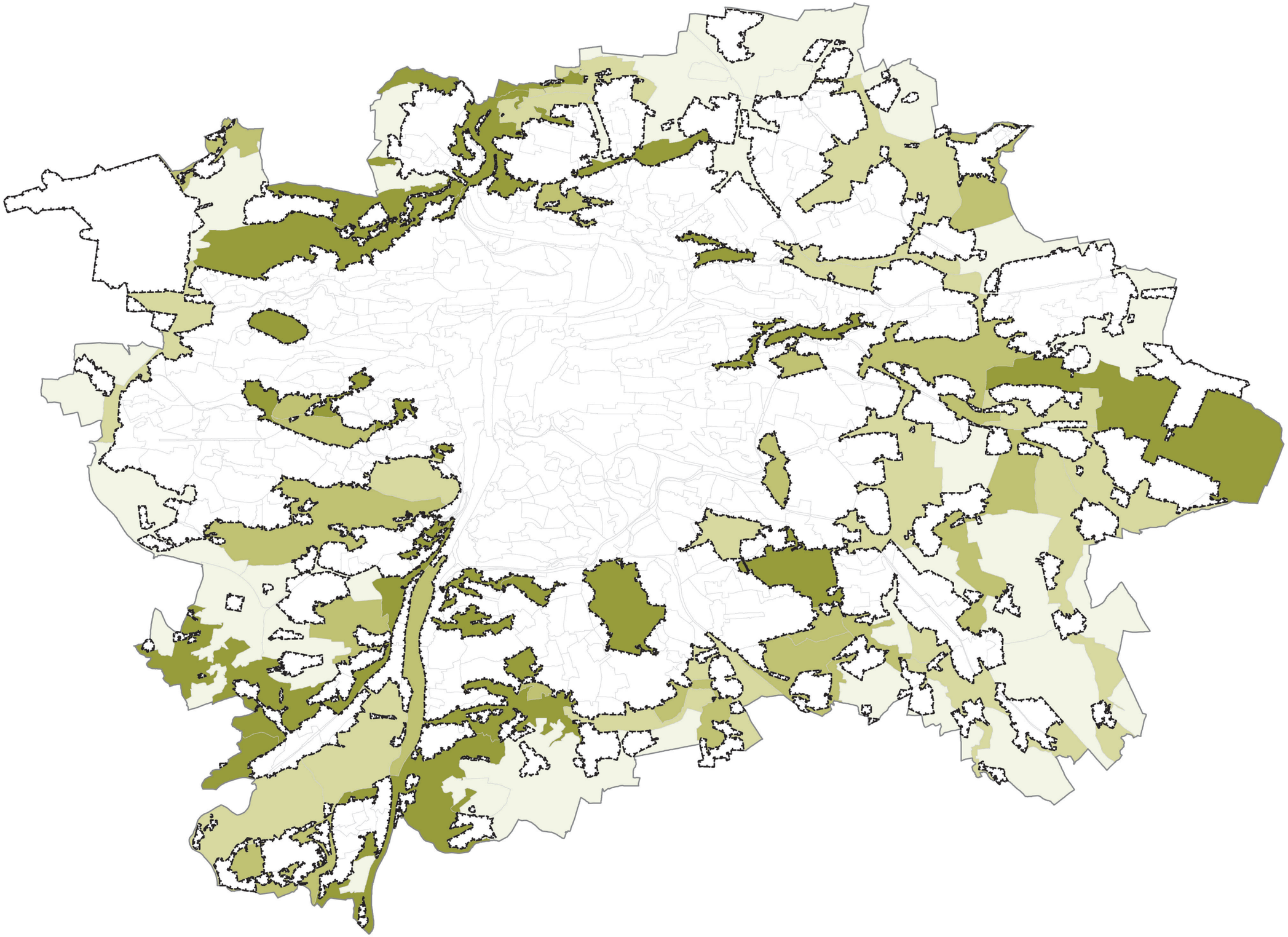

Hranice zastavitelného území
Hranice Prahy
Hranice lokalit
Index ekologické stability (i_{es})
0,00 - 1,35
1,36 - 2,17
2,18 - 3,09
3,10 - 3,94

[1:100.000]

PRA HA
PRA GUE
PRA GA
PRA G

IPR PRAHA

Územní plán hl. m. Prahy

METROPOLITNÍ PLÁN

Ilustrace indexu ekologické stability

0

kapitola 09 . část 10 . číslo 22