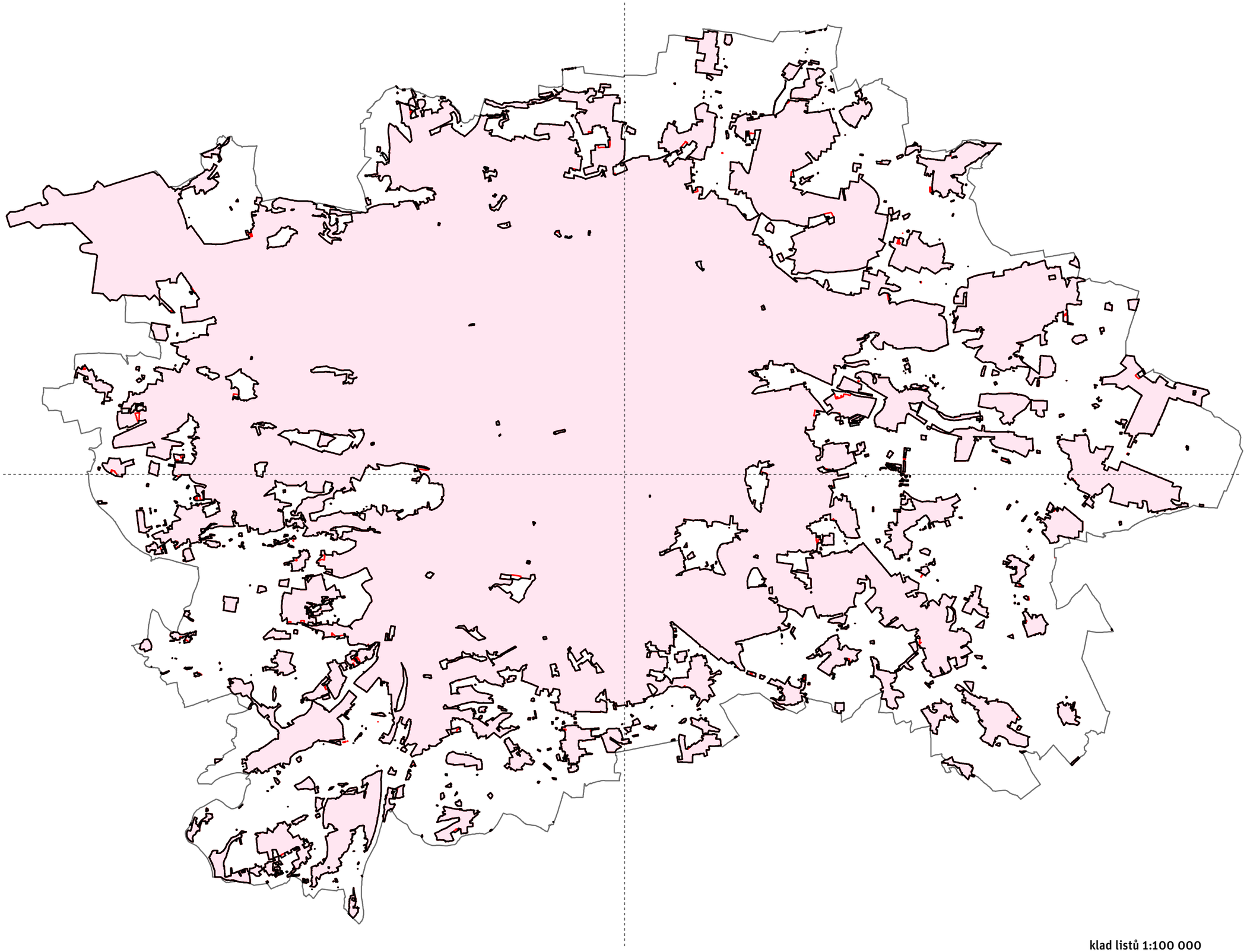

klad listů 1:100 000

Upravený návrh

Zastavěné území

Návrh pro veřejné projednání

Zastavěné území

Podkladní vrstvy

Katastr nemovitostí

Hranice Prahy

Vymezení zastavěného území k 28.2.2023.

Rozdílové schéma úprav vymezení zastavěného území
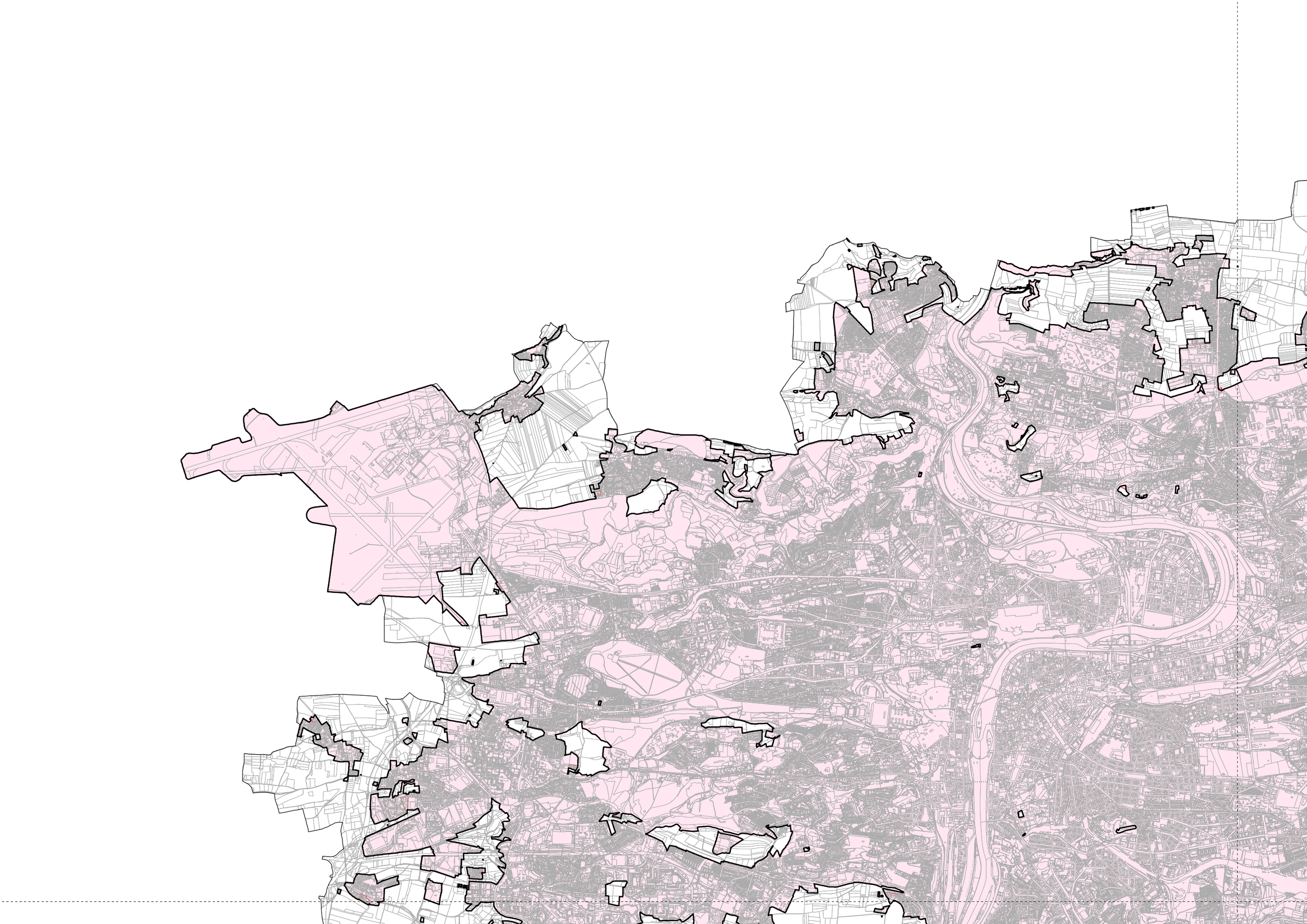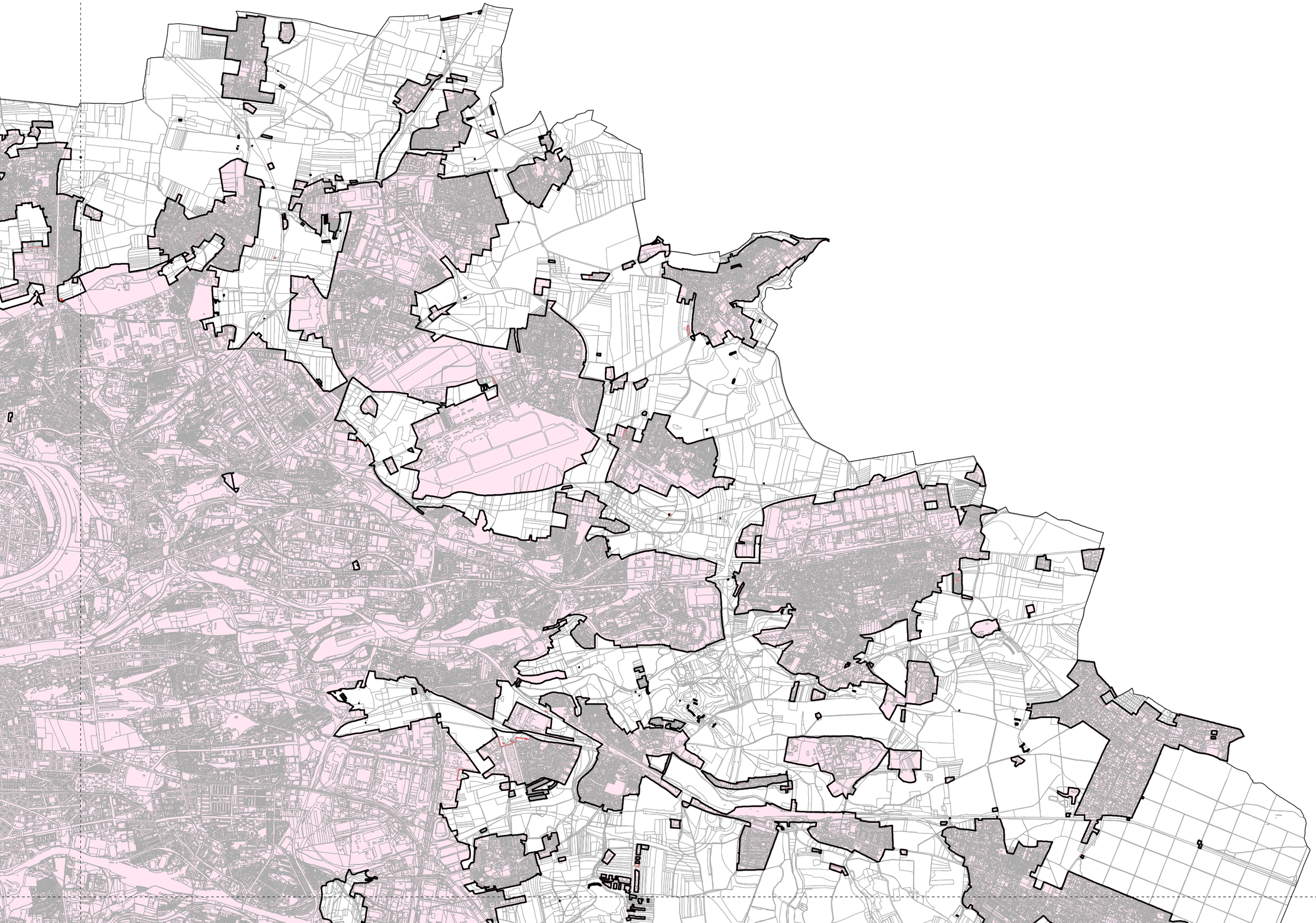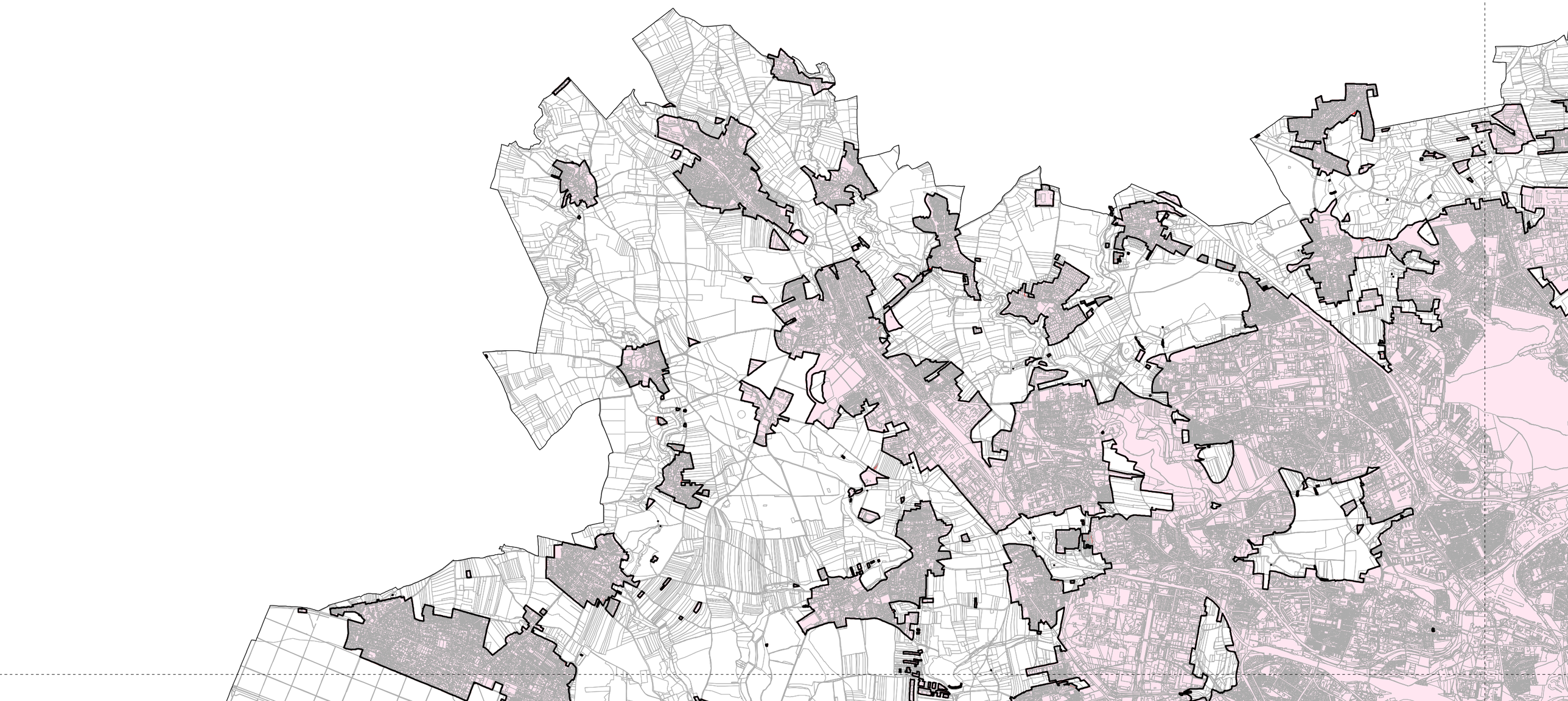
P.100